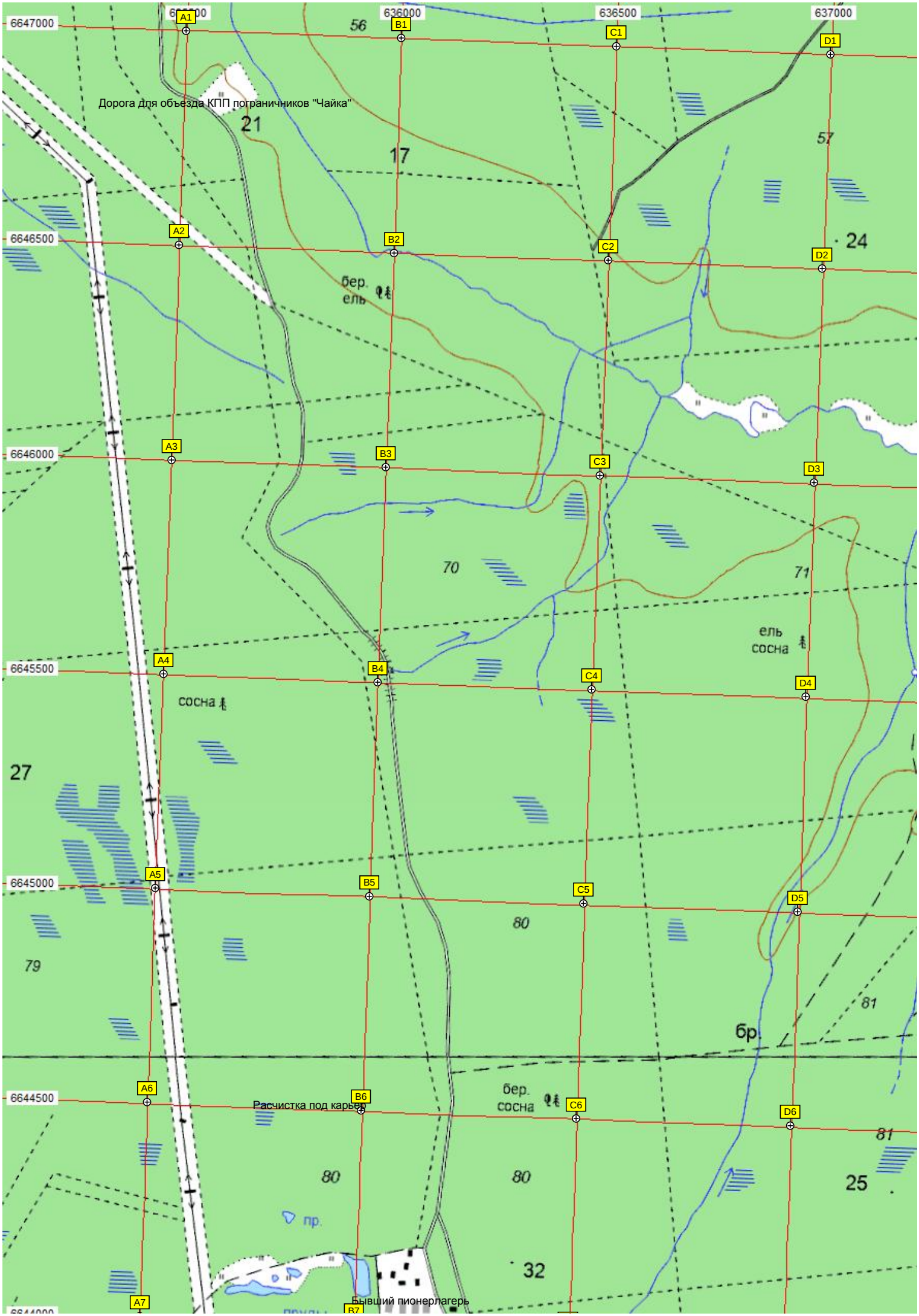
6647000
636000
636500
637000
6646500
6646000
6645500
6645000
6644500
A1
B1
C1
D1
A2
B2
C2
D2
A3
B3
C3
D3
A4
B4
C4
D4
A5
B5
C5
D5
A6
B6
C6
D6
A7
B7
Дорога для объезда КПП пограничников "Чайка"
21
17
56
57
24
бер.
ель
70
71
ель
сосна
сосна
27
80
79
81
бр
бер.
сосна
Расчистка под карьер
80
80
81
25
пр.
32
Бывший пионерлагерь

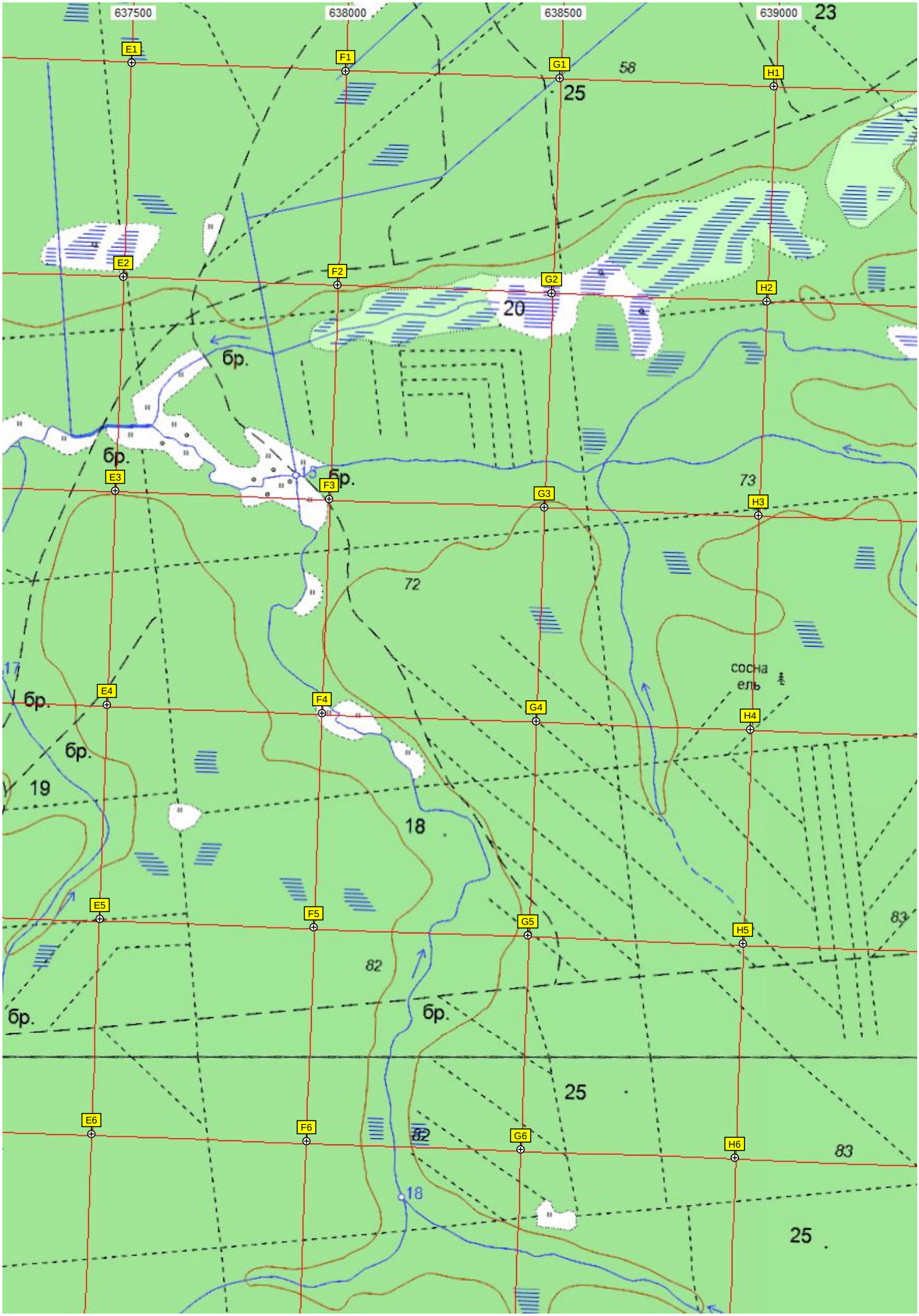
637500
638000
638500
639000
23
E1
F1
G1
H1
58
25
E2
F2
G2
H2
20
бр.
бр.
E3
F3
G3
H3
73
72
сосна
ель
E4
F4
G4
H4
бр.
бр.
19
18
E5
F5
G5
H5
83
82
бр.
бр.
25
E6
F6
G6
H6
83
18
25

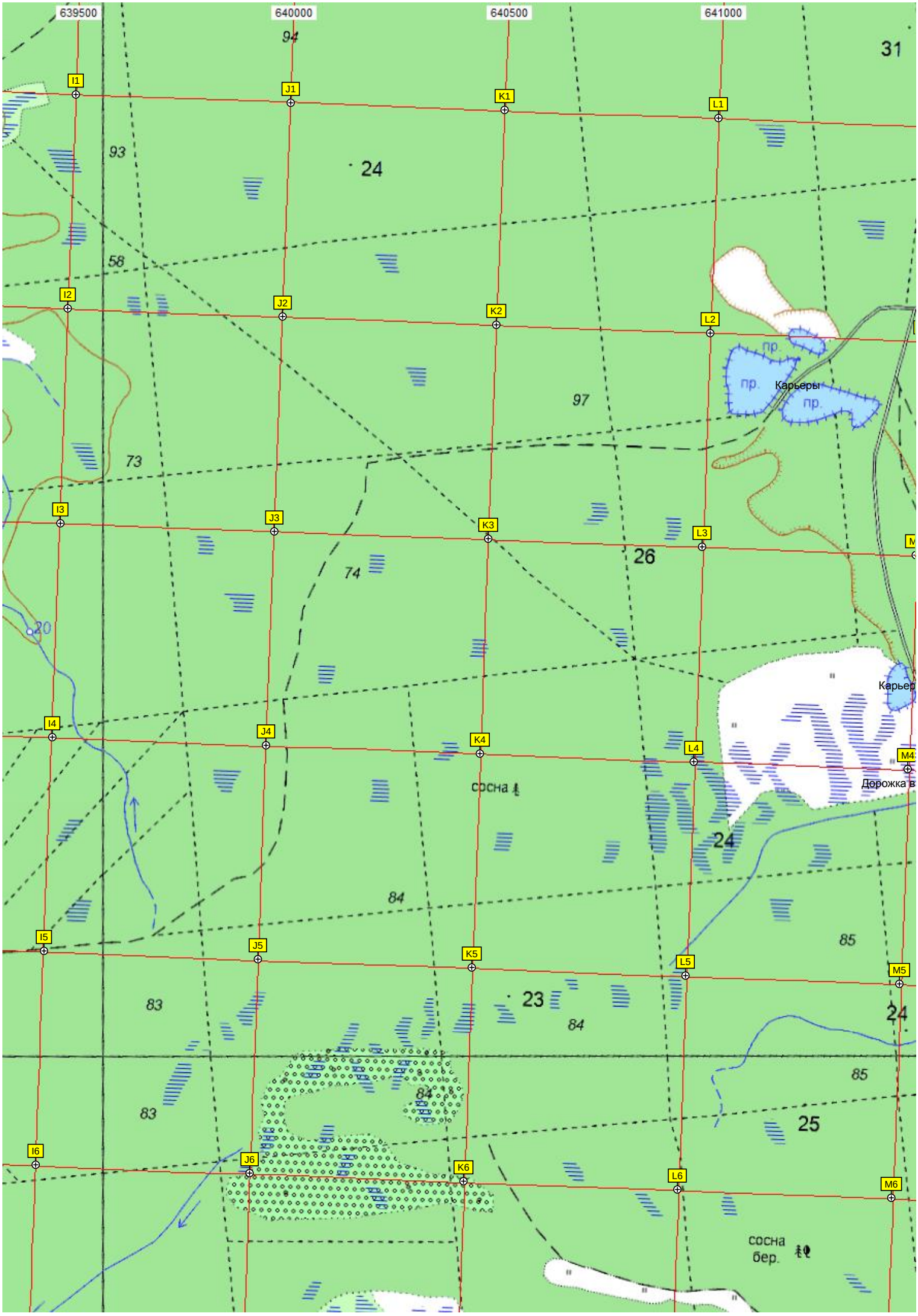
639500
640000
640500
641000
I1
J1
K1
L1
I2
J2
K2
L2
I3
J3
K3
L3
I4
J4
K4
L4
M4
I5
J5
K5
L5
M5
I6
J6
K6
L6
M6
31
24
26
23
25
94
93
58
97
73
74
84
85
83
пр.
Карьеры
сосна
Дорожка в
сосна бер.

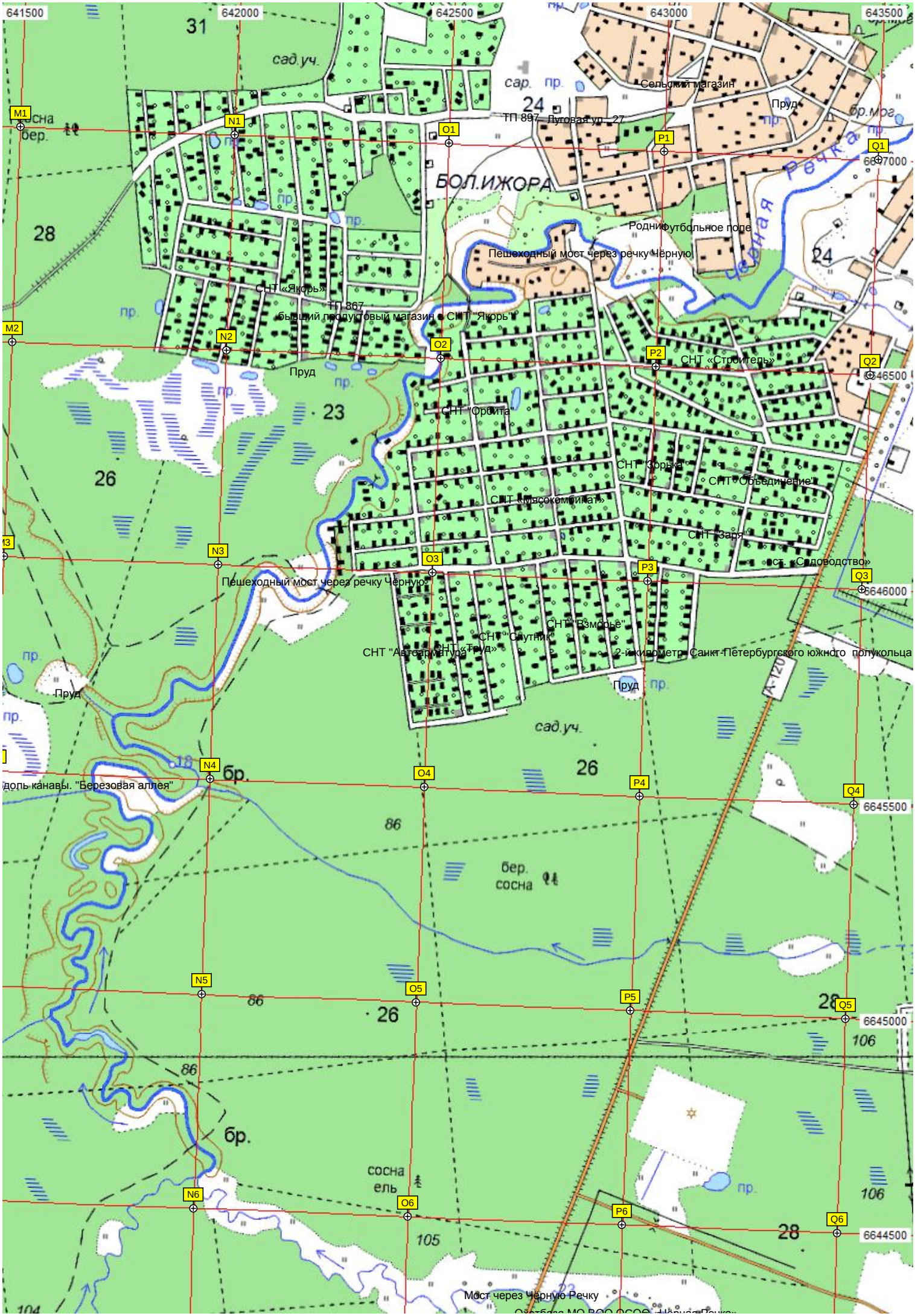
641500
642000
642500
643000
643500
6647000
6646500
6646000
6645500
6645000
6644500
M1
M2
M3
N1
N2
N3
N4
N5
N6
O1
O2
O3
O4
O5
O6
P1
P2
P3
P4
P5
P6
Q1
Q2
Q3
Q4
Q5
Q6
31
28
26
24
23
18
86
106
105
104
сад.уч.
сар. пр.
Сельский магазин
Пруд
ТП 897, Луговая ул., 27
БОЛ.ИЖОРА
Родник
Футбольное поле
Пешеходный мост через речку Чёрную
Черная Речка
СНТ «Якорь»
ТП 867
бывший продуктовый магазин в СНТ "Якорь"
СНТ «Строитель»
СНТ "Орбита"
СНТ "Зорька"
СНТ "Объединение"
СНТ «Мясокомбинат»
СНТ "Заря"
ст. «Садоводство»
Пешеходный мост через речку Чёрную
СНТ "Взморье"
СНТ "Спутник"
СНТ "Автоарматура"
СНТ «Труд»
2-й километр Санкт-Петербургского южного полукольца
А-120
бер. сосна
бер. сосна
сосна ель
бер.
бр.
бр.
вдоль канавы. "Березовая аллея"
Мост через Чёрную Речку

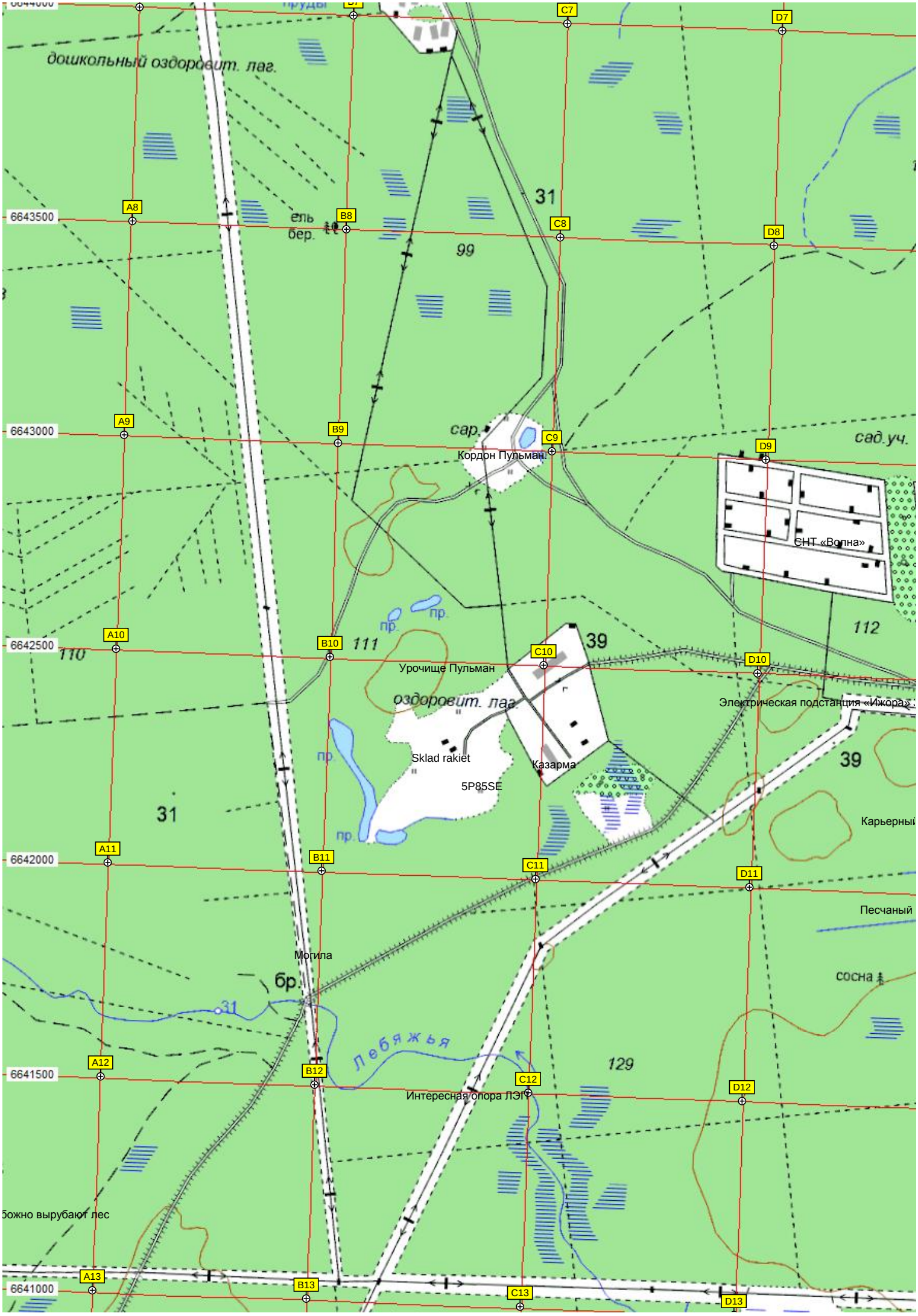
дошкольный оздоровит. лаг.
ель бер.
99
31
сар.
Кордон Пульман
сад.уч.
СНТ «Волна»
112
111
110
39
Урочище Пульман
оздоровит. лаг.
Электрическая подстанция «Ижора»
Sklad rakiet
5P85SE
Казарма
Карьерный
Песчаный
Могила
бр.
сосна
Лебяжья
129
Интересная опора ЛЭП
божно вырубают лес
6644000
6643500
6643000
6642500
6642000
6641500
6641000
A8
B8
C8
D8
A9
B9
C9
D9
A10
B10
C10
D10
A11
B11
C11
D11
A12
B12
C12
D12
A13
B13
C13
D13

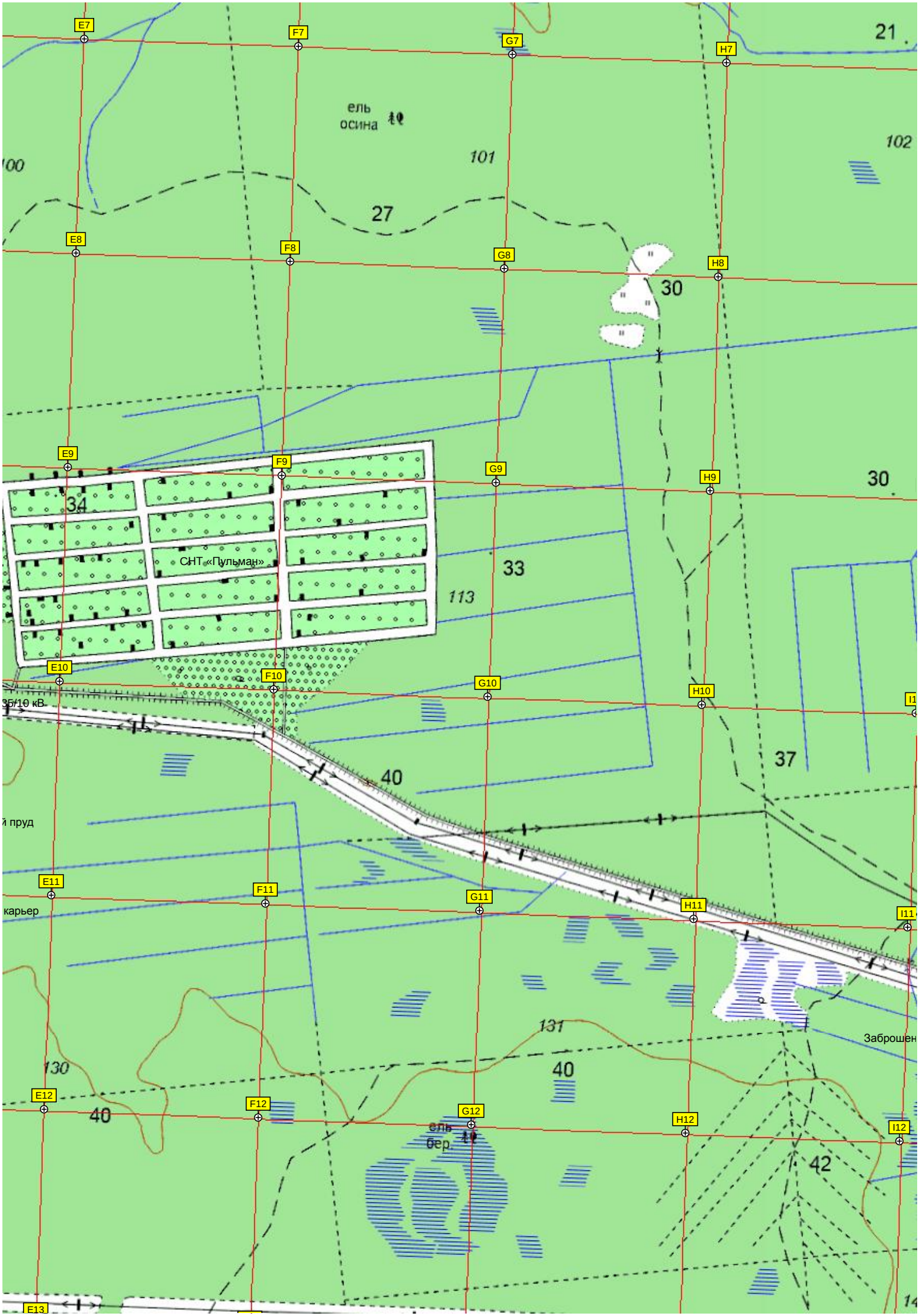
E7
F7
G7
H7
21
ель
осина
101
102
27
E8
F8
G8
H8
30
E9
F9
G9
H9
30
34
СНТ «Пульман»
33
113
E10
F10
G10
H10
35/10 кВ
40
37
й пруд
E11
F11
G11
H11
I11
карьер
131
Заброшен
130
40
E12
F12
G12
H12
I12
40
ель
бер.
42
E13

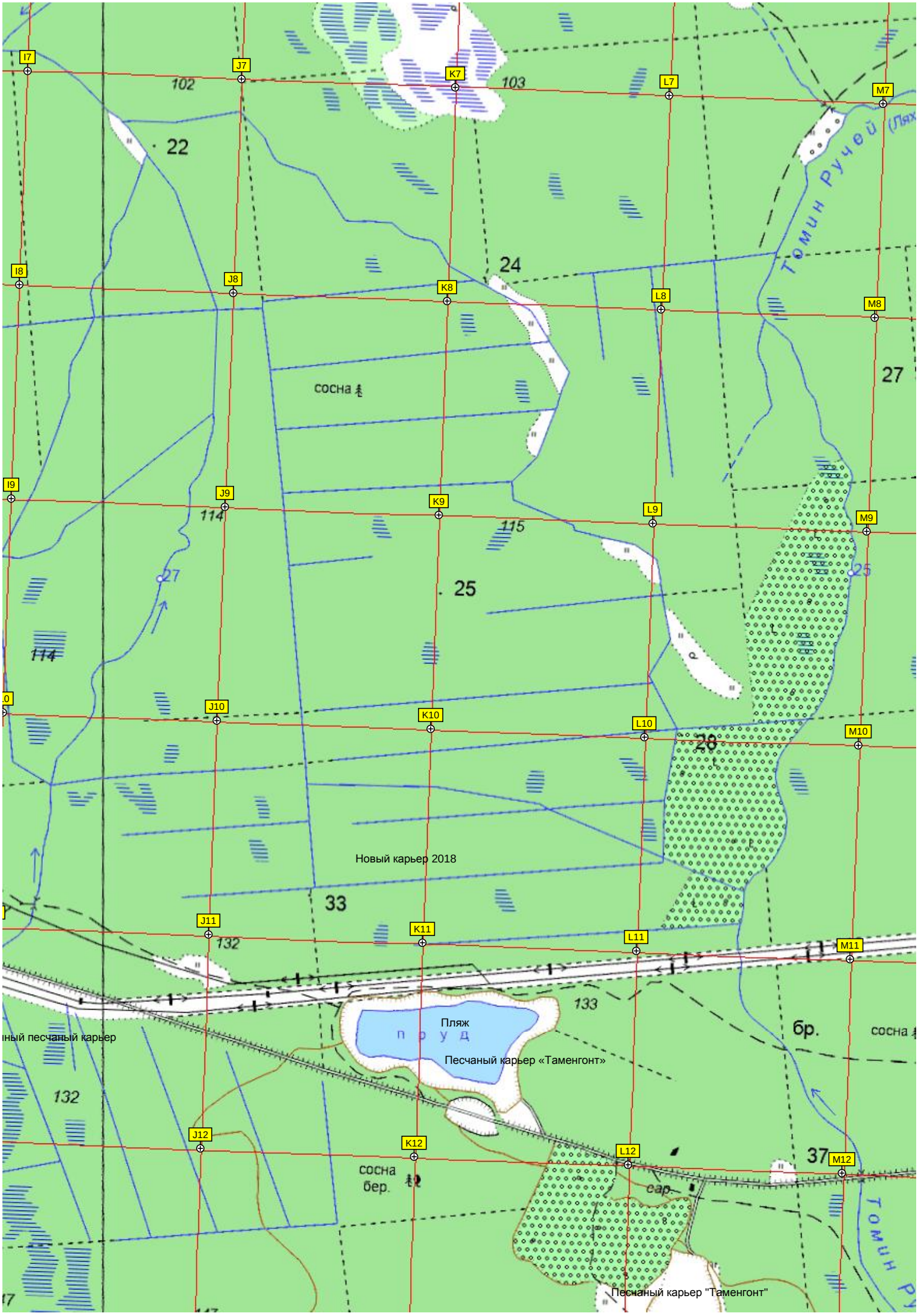
I7
J7
K7
L7
M7
102
103
22
24
Томин Ручей
I8
J8
K8
L8
M8
27
сосна
I9
J9
K9
L9
M9
114
115
25
27
25
114
J10
K10
L10
M10
28
Новый карьер 2018
33
J11
K11
L11
M11
132
133
Пляж
п р у д
Песчаный карьер «Таменгонт»
бр.
сосна
132
J12
K12
L12
M12
37
сосна
бер.
сар.
Песчаный карьер "Таменгонт"

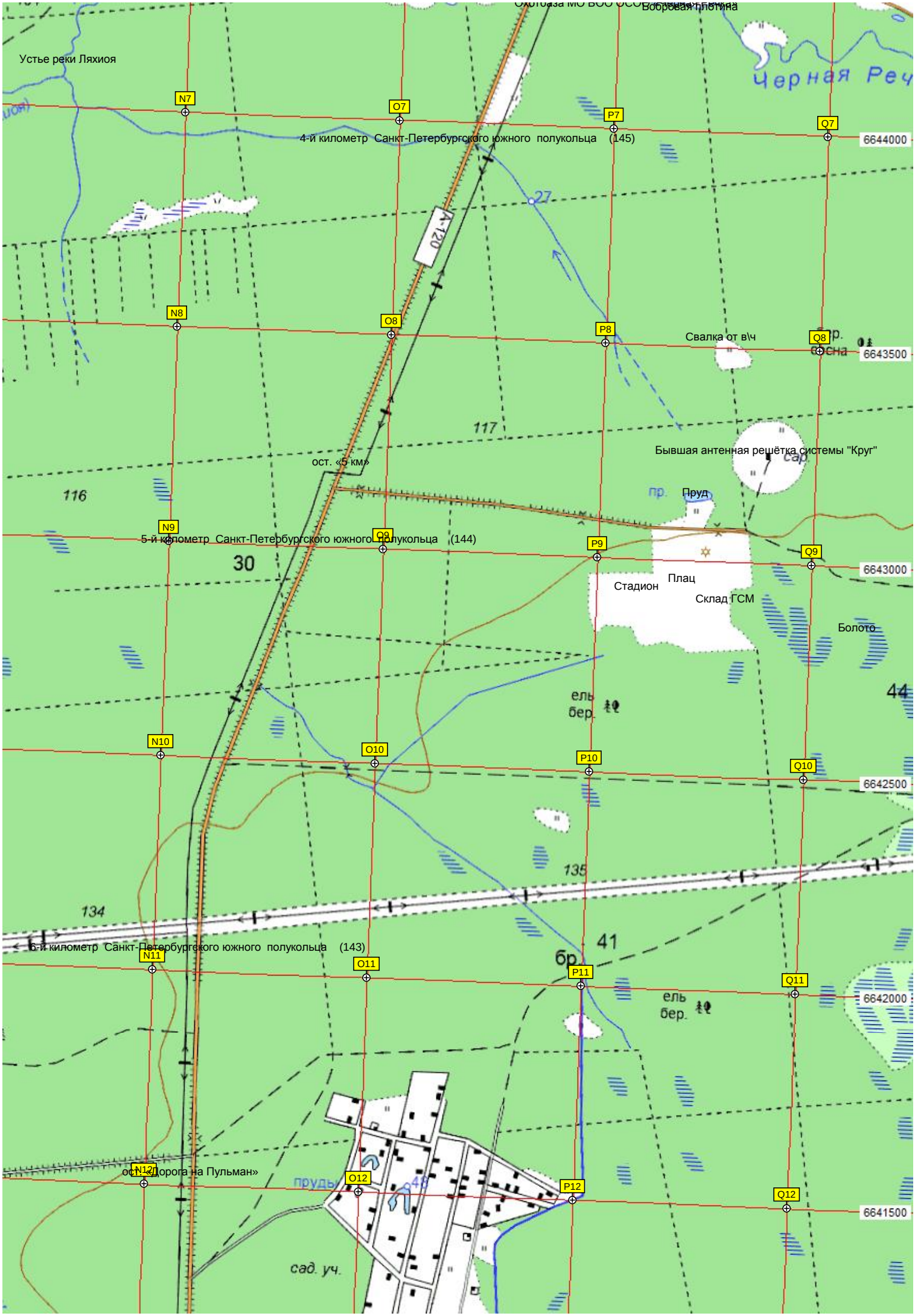
Бобровая плотина
Устье реки Ляхиоя
Черная Реч
N7
O7
P7
Q7
6644000
4-й километр Санкт-Петербургского южного полукольца (145)
27
A-120
N8
O8
P8
Q8
6643500
Свалка от в\ч
117
Бывшая антенная решётка системы "Круг"
ост. «5 км»
116
пр.
Пруд
N9
O9
P9
Q9
5-й километр Санкт-Петербургского южного полукольца (144)
30
6643000
Плац
Стадион
Склад ГСМ
Болото
ель
бер.
44
N10
O10
P10
Q10
6642500
135
134
6-й километр Санкт-Петербургского южного полукольца (143)
41
бр.
N11
O11
P11
Q11
6642000
ель
бер.
ост. «Дорога на Пульман»
N12
пруды
O12
48
P12
Q12
6641500
сад. уч.

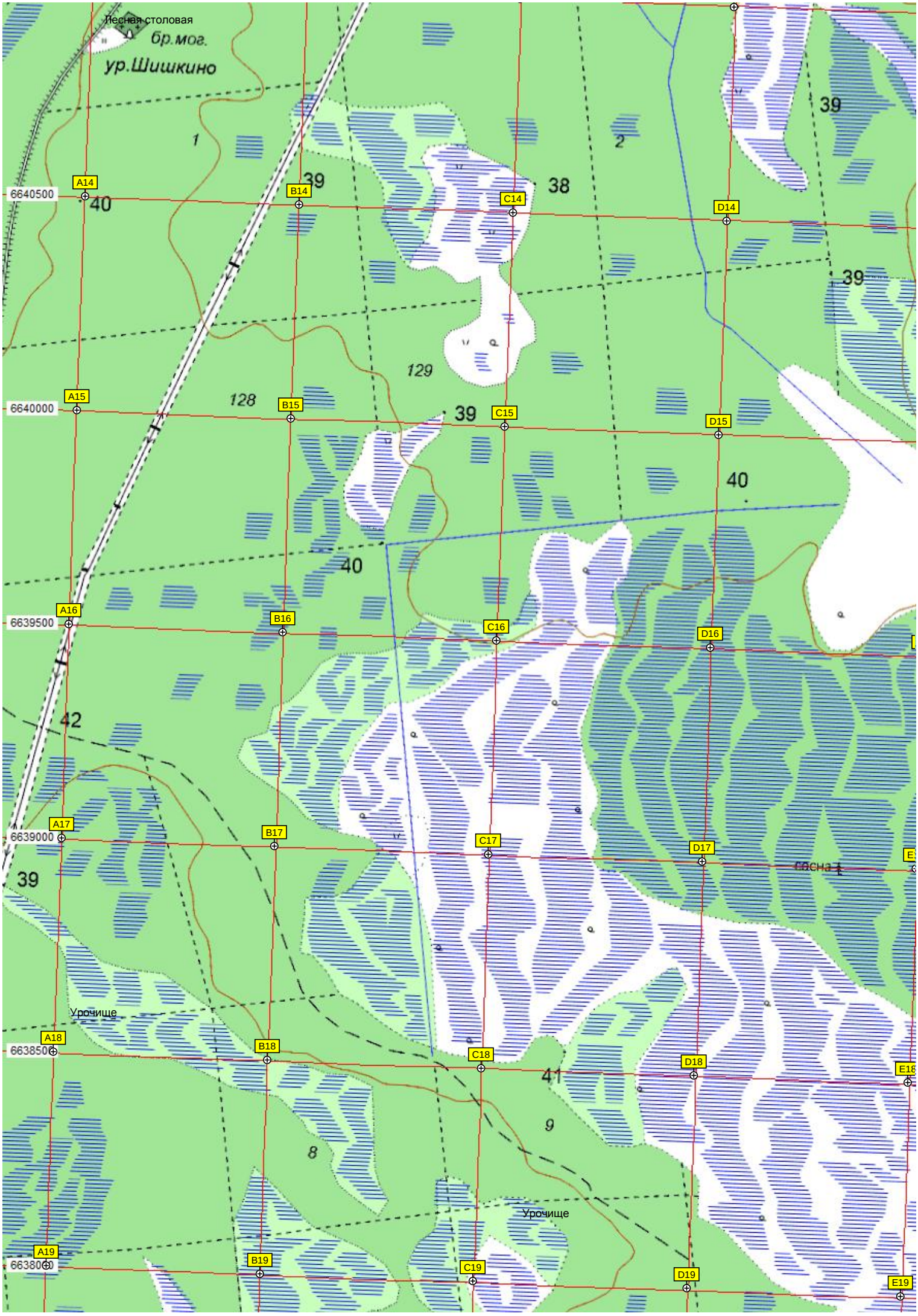
Лесная столовая
бр.мог.
ур.Шишкино
1
2
39
38
40
129
128
42
41
9
8
Сосна
Урочище
Урочище
A14
B14
C14
D14
A15
B15
C15
D15
A16
B16
C16
D16
A17
B17
C17
D17
A18
B18
C18
D18
E18
A19
B19
C19
D19
E19
6640500
6640000
6639500
6639000
6638500
6638000

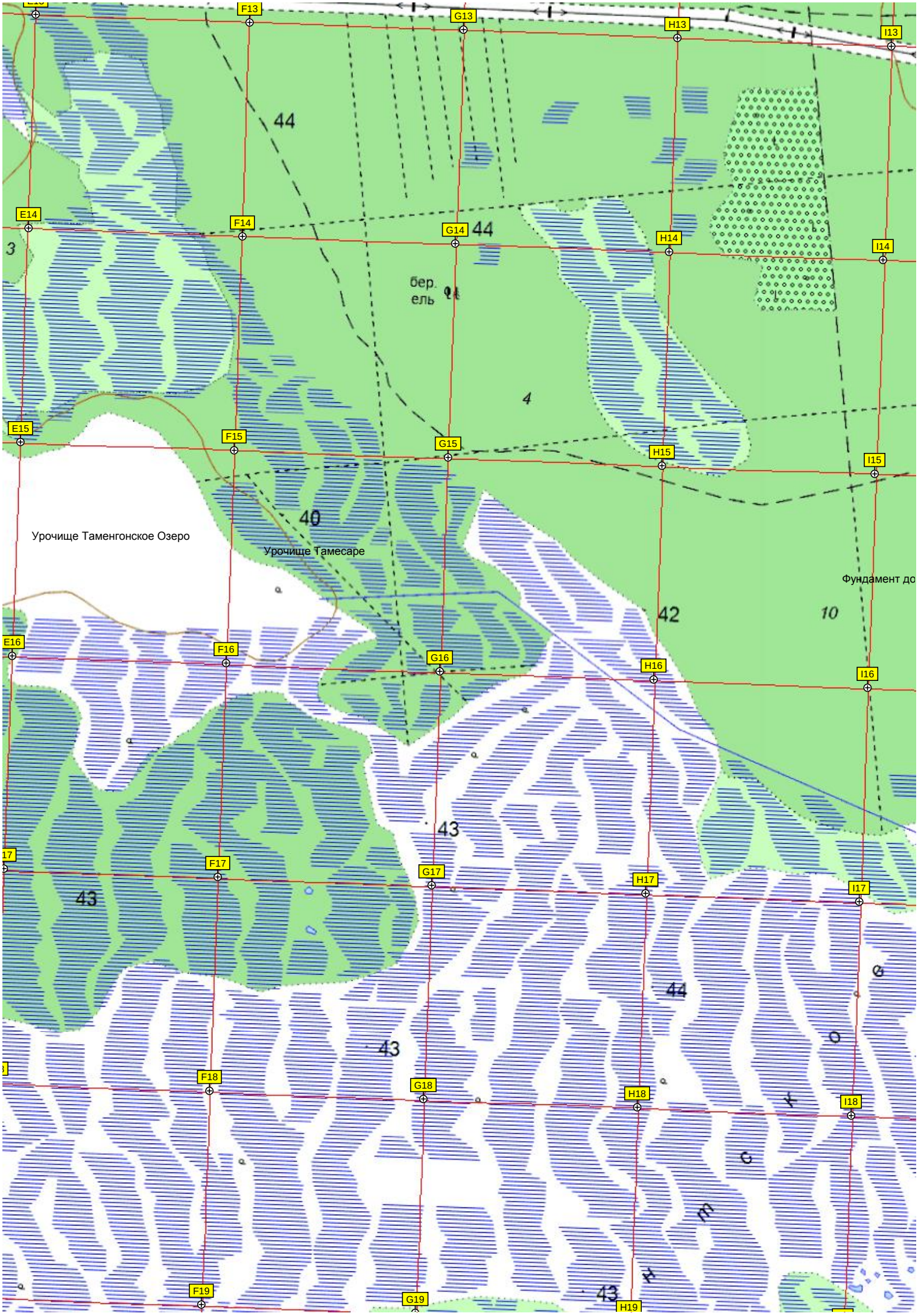
F13
G13
H13
I13
44
E14
F14
G14
44
H14
I14
3
бер.
ель
4
E15
F15
G15
H15
I15
40
Урочище Таменгонское Озеро
Урочище Тамесаре
Фундамент до
42
10
E16
F16
G16
H16
I16
43
F17
G17
H17
I17
43
44
43
F18
G18
H18
I18
F19
G19
H19
43

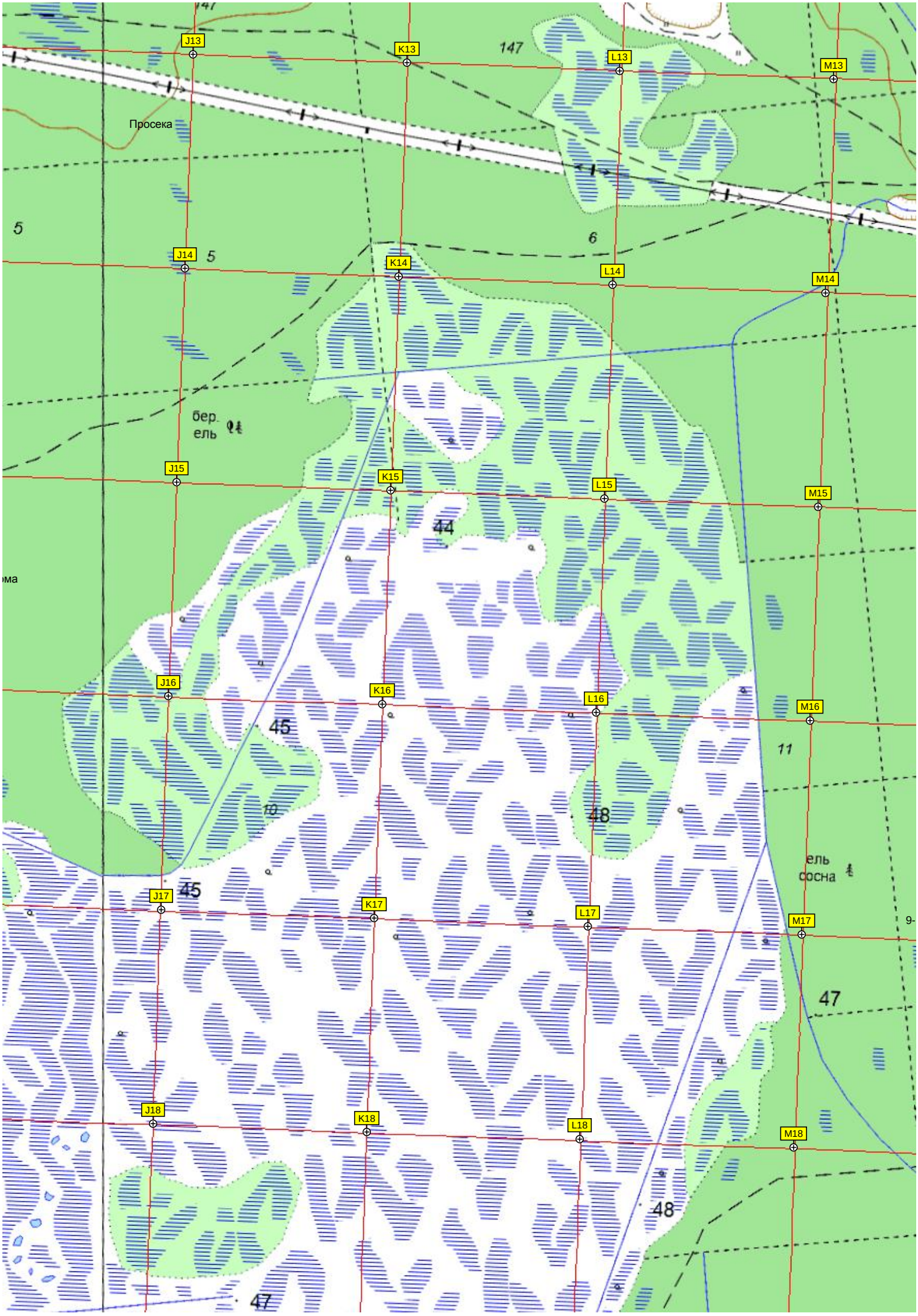
J13
K13
L13
M13
147
Просека
5
6
J14
K14
L14
M14
бер.
ель
J15
K15
L15
M15
44
J16
K16
L16
M16
45
11
10
48
ель
сосна
J17
K17
L17
M17
45
47
J18
K18
L18
M18
48
47

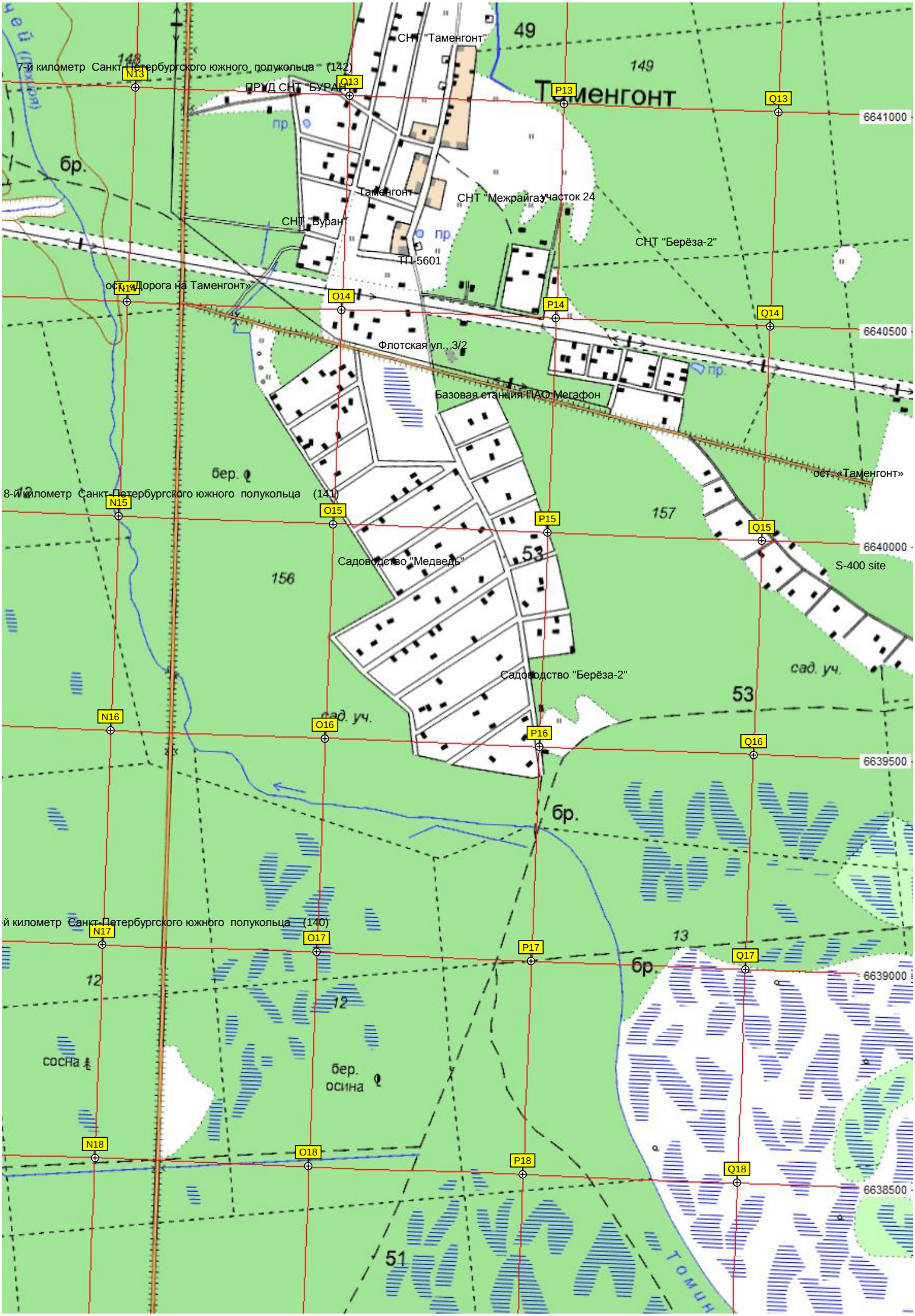
7-й километр Санкт-Петербургского южного полукольца (142)
СНТ "Таменгонт"
ПРУД СНТ "БУРАН"
Таменгонт
СНТ "Межрайгаз"
участок 24
СНТ "Буран"
СНТ "Берёза-2"
ТП-5601
ост. «Дорога на Таменгонт»
Флотская ул., 3/2
Базовая станция ПАО Мегафон
ост. «Таменгонт»
8-й километр Санкт-Петербургского южного полукольца (141)
Садоводство "Медведь"
S-400 site
Садоводство "Берёза-2"
сад. уч.
бер.
бр.
пр.
сосна
бер. осина
й километр Санкт-Петербургского южного полукольца (140)
Томин
6641000
6640500
6640000
6639500
6639000
6638500
N13
O13
P13
Q13
N14
O14
P14
Q14
N15
O15
P15
Q15
N16
O16
P16
Q16
N17
O17
P17
Q17
N18
O18
P18
Q18

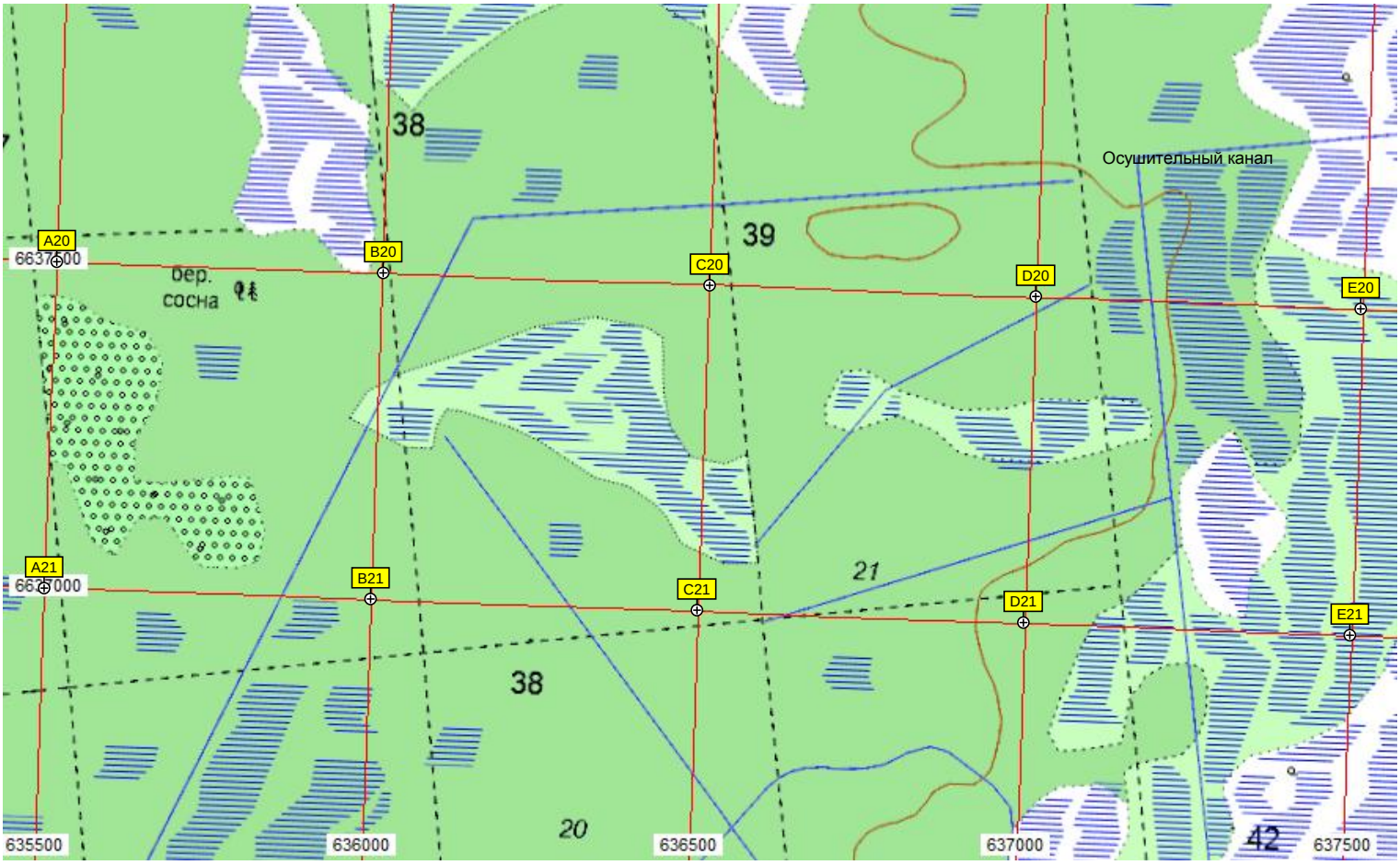
38
39
Осушительный канал
A20
6637000
B20
C20
D20
E20
вер.
сосна
A21
6635000
B21
C21
D21
E21
21
38
20
42
635500
636000
636500
637000
637500

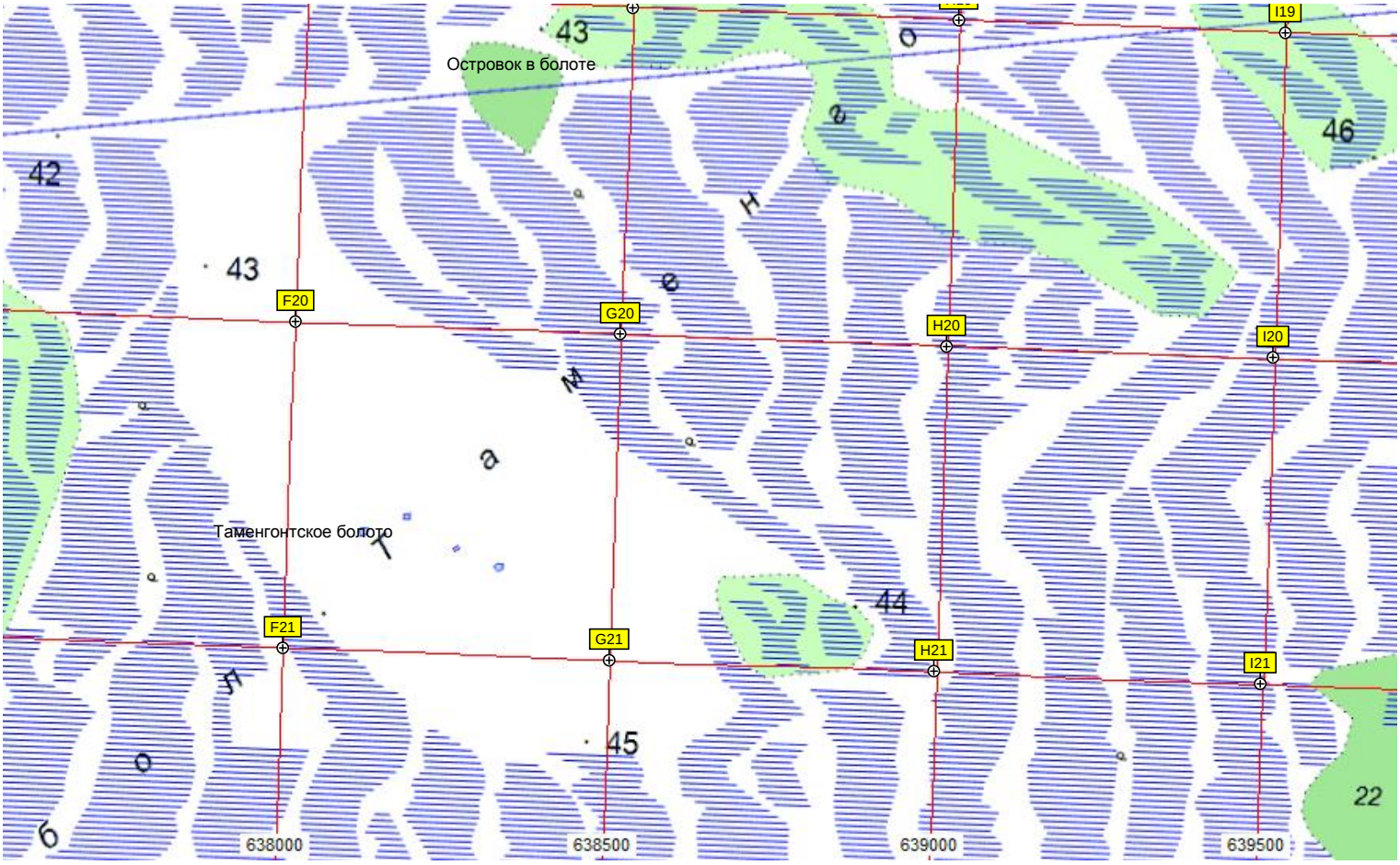
Островок в болоте
Таменгонтское болото
43
42
46
44
45
22
F20
G20
H20
I20
F21
G21
H21
I21
I19
638000
638500
639000
639500

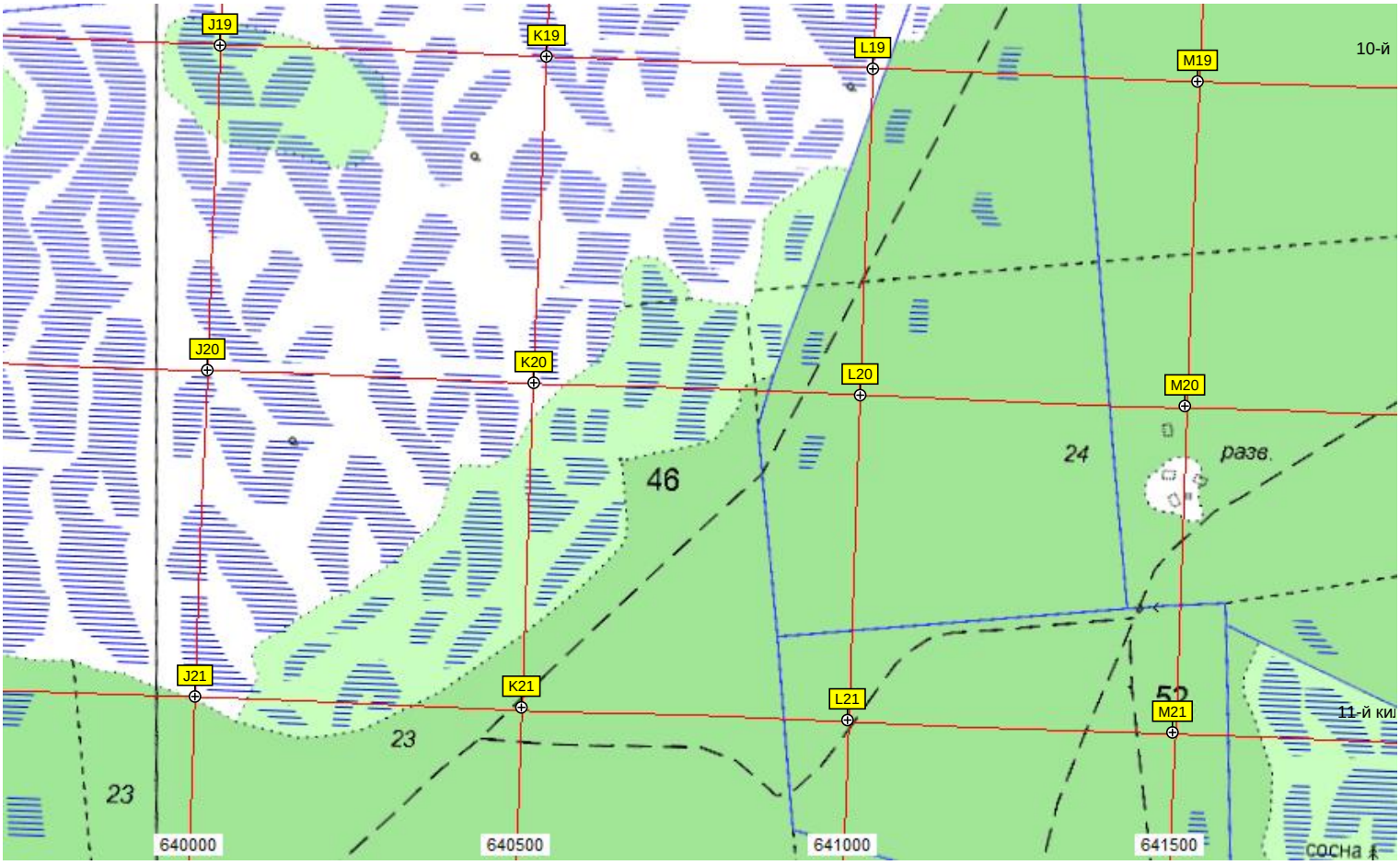
J19
K19
L19
M19
10-й
J20
K20
L20
M20
46
24
разв.
J21
K21
L21
M21
52
11-й ки
23
23
640000
640500
641000
641500
сосна

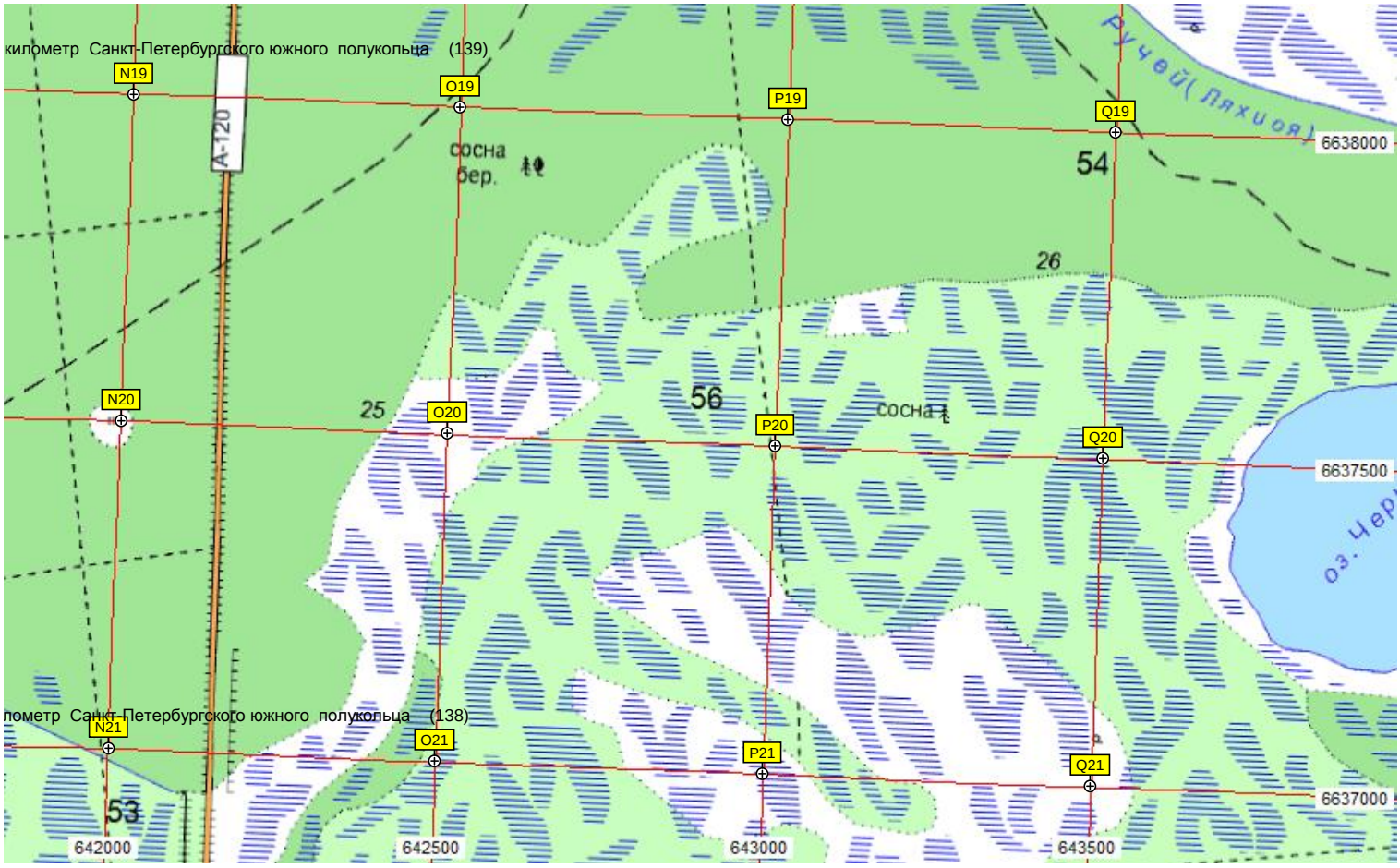
километр Санкт-Петербургского южного полукольца (139)
N19
O19
P19
Q19
A-120
сосна
бер.
54
26
6638000
N20
25
O20
56
P20
сосна
Q20
6637500
километр Санкт-Петербургского южного полукольца (138)
N21
O21
P21
Q21
53
6637000
642000
642500
643000
643500