

сосна

185

Самодельный крест бойцам РККА

176

Чернуха
Плотина

Окоп

Опора ЛЭП

Опора ЛЭП

Рекламный щит

197

Опора ЛЭП

Опора ЛЭП

Опора ЛЭП

M8

N8

O8

194

53-й километр автодороги

Опора ЛЭП

Просека ЛЭП

Опора ЛЭП

M9

N9

O9

194

L10

M10

N10

O10

P10

СНТ «Партизанская Поляна»
Калитка
сад.уч.
площадка

Пешеходный мост

сар.

ольха бер.

L11

M11

N11

O11

P11

Поле

Часть Старой Звенигородской дороги

Поле

Окопы, позиции РККА, прикрывавшие в ноябре 1941 г. старую дорогу Истра-Звенигород

платф. 177 км

ост.п.178 км

M12

N12

O12

P12

186

Забр

Поле

Окопы, позиции РККА, прикрывавшие в ноябре 1941 г. старую дорогу Истра-Звенигород

Урочище Луговина

ур.Луговина

Свалка ТБО

Поле

L13

M13

N13

O13

P13

Верховья Гриби

Опора линии связи

бер.

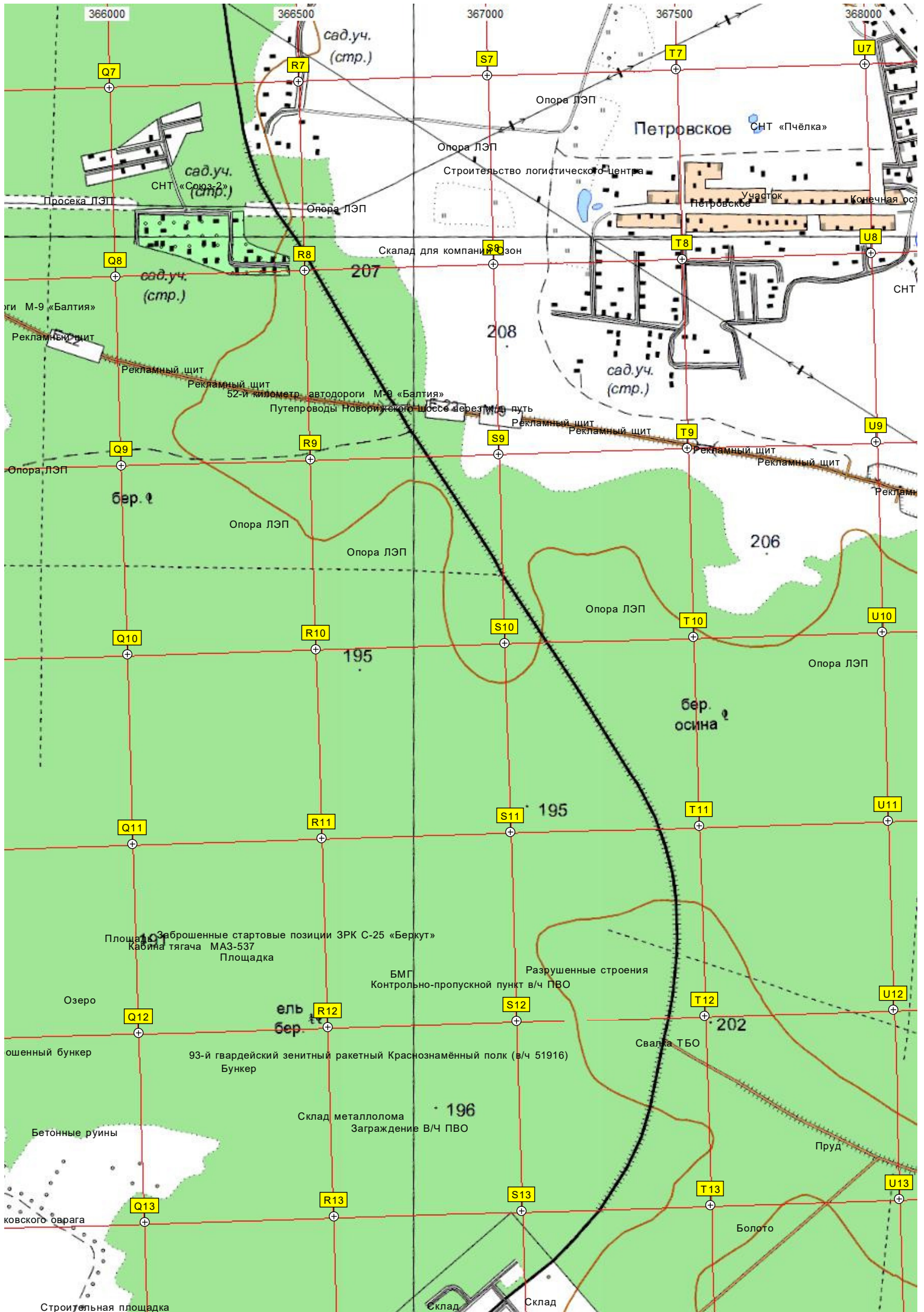
196

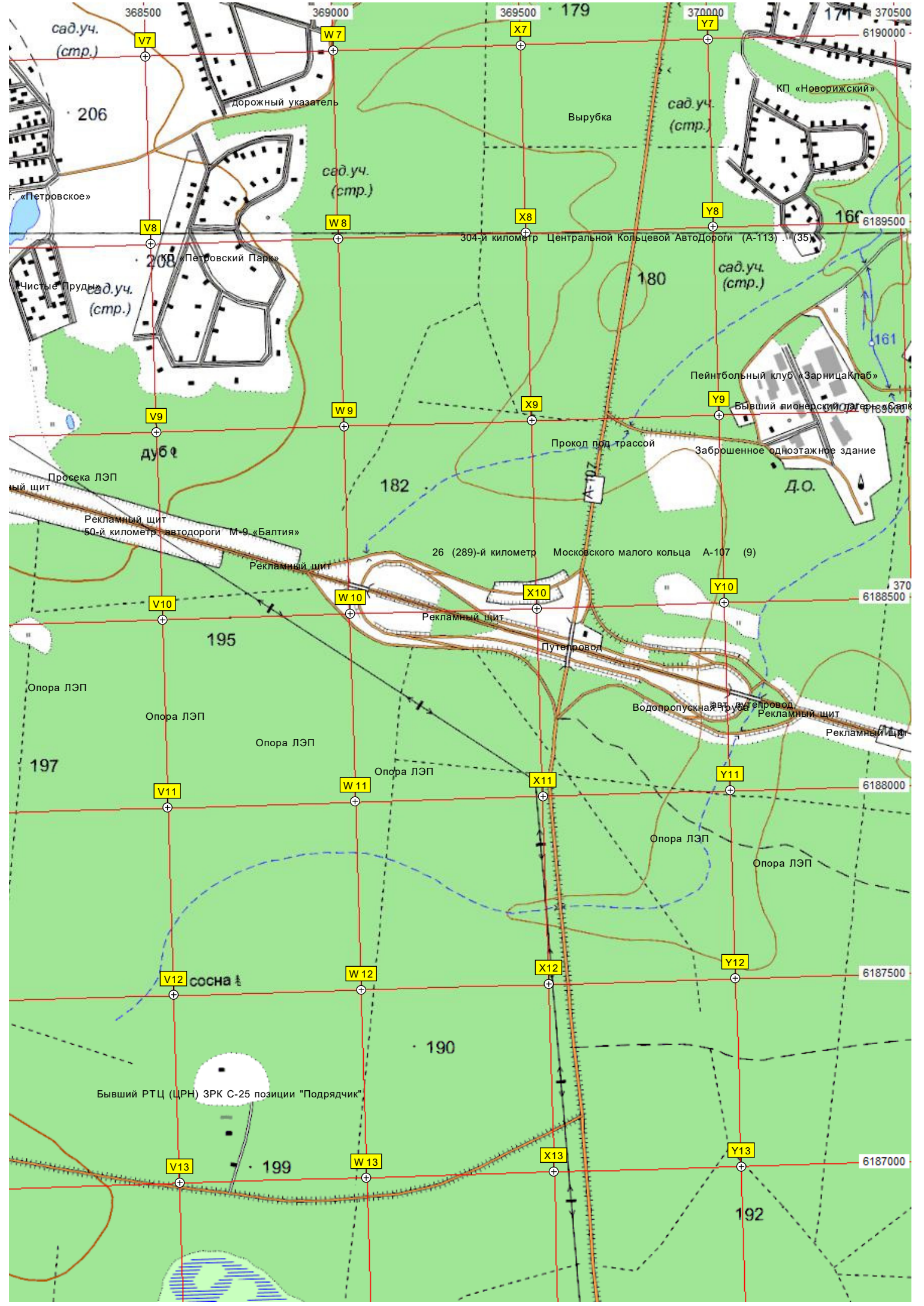
Сватово

сар.
Поле

181

185





368500

369000

369500

370000

370500

6190000

сад.уч.
(стр.)

V7

W7

X7

Y7

206

Дорожный указатель

Вырубка

сад.уч.
(стр.)

КП «Новорижский»

г. «Петровское»

V8

W8

X8

Y8

Петровский Парк

304-й километр Центральной Кольцевой Автодороги (А-113) (35)

161

Чистые Пруды

сад.уч.
(стр.)

сад.уч.
(стр.)

V9

W9

X9

Y9

дубы

Проход под трассой

Пейнтбольный клуб «ЗарницаКлуб»

Бывший пионерский лагерь

Проезд ЛЭП

50-й километр автодороги М-9 «Балтия»

182

Заброшенное одноэтажное здание

Д.О.

V10

W10

X10

Y10

26 (289)-й километр Московского малого кольца А-107 (9)

370
6188500

Опора ЛЭП

195

Рекламный щит

Путепровод

Водопропускная труба

Рекламный щит

Опора ЛЭП

Опора ЛЭП

Опора ЛЭП

X11

Y11

6188000

197

V11

W11

Опора ЛЭП

Опора ЛЭП

V12

W12

X12

Y12

сосна

6187500

Бывший РТЦ (ЦРН) ЗРК С-25 позиции "Подрядчик"

190

V13

W13

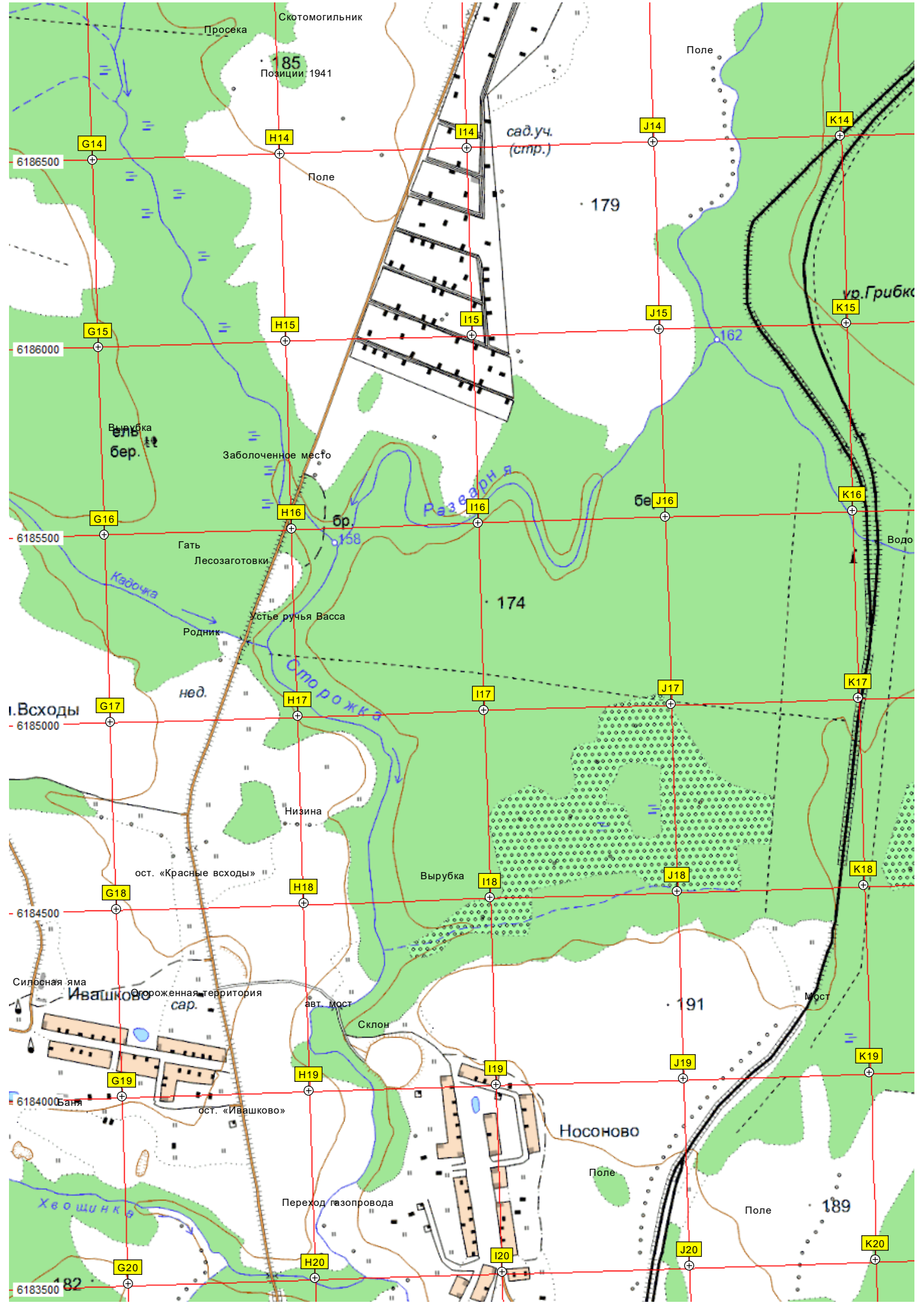
X13

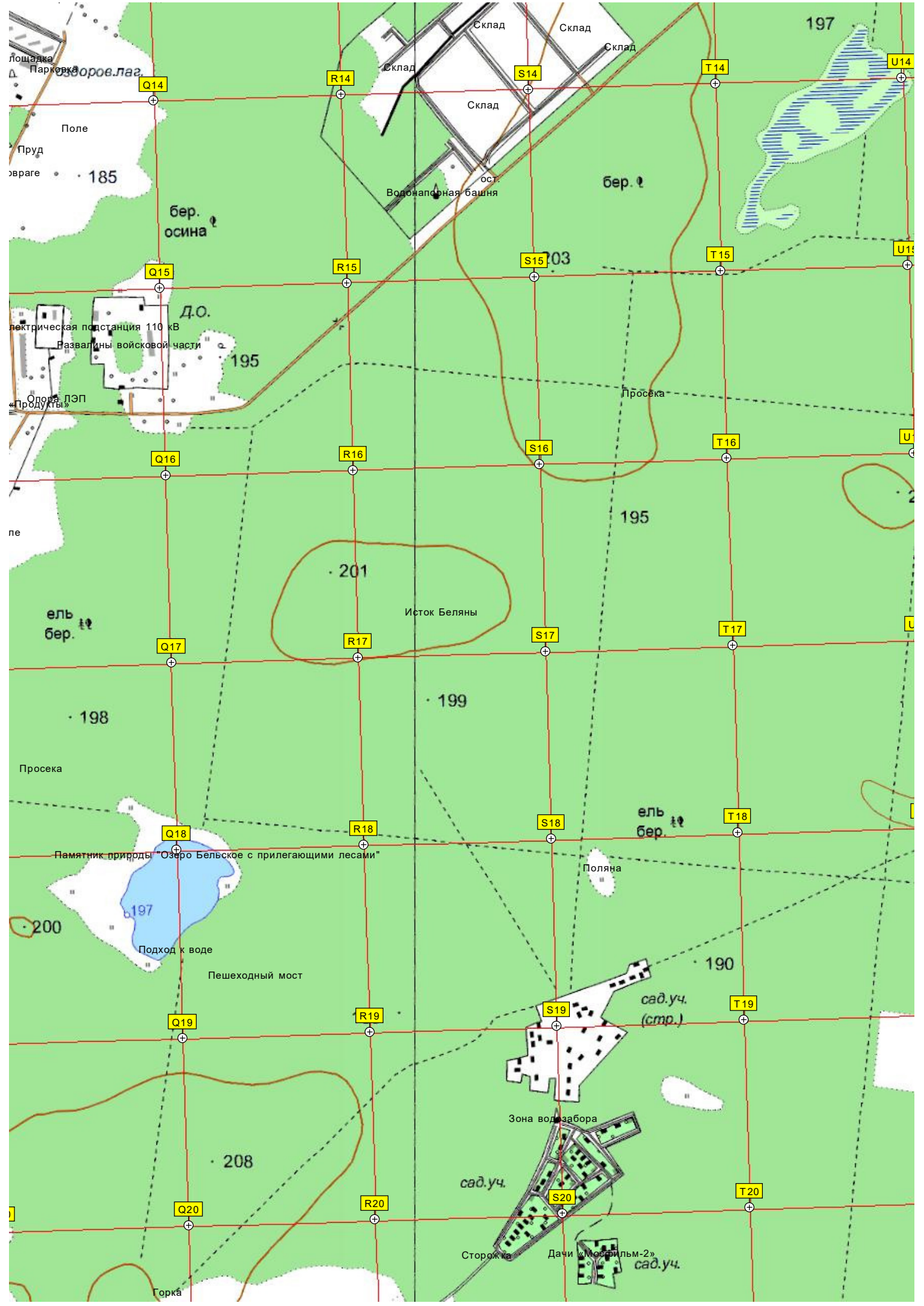
Y13

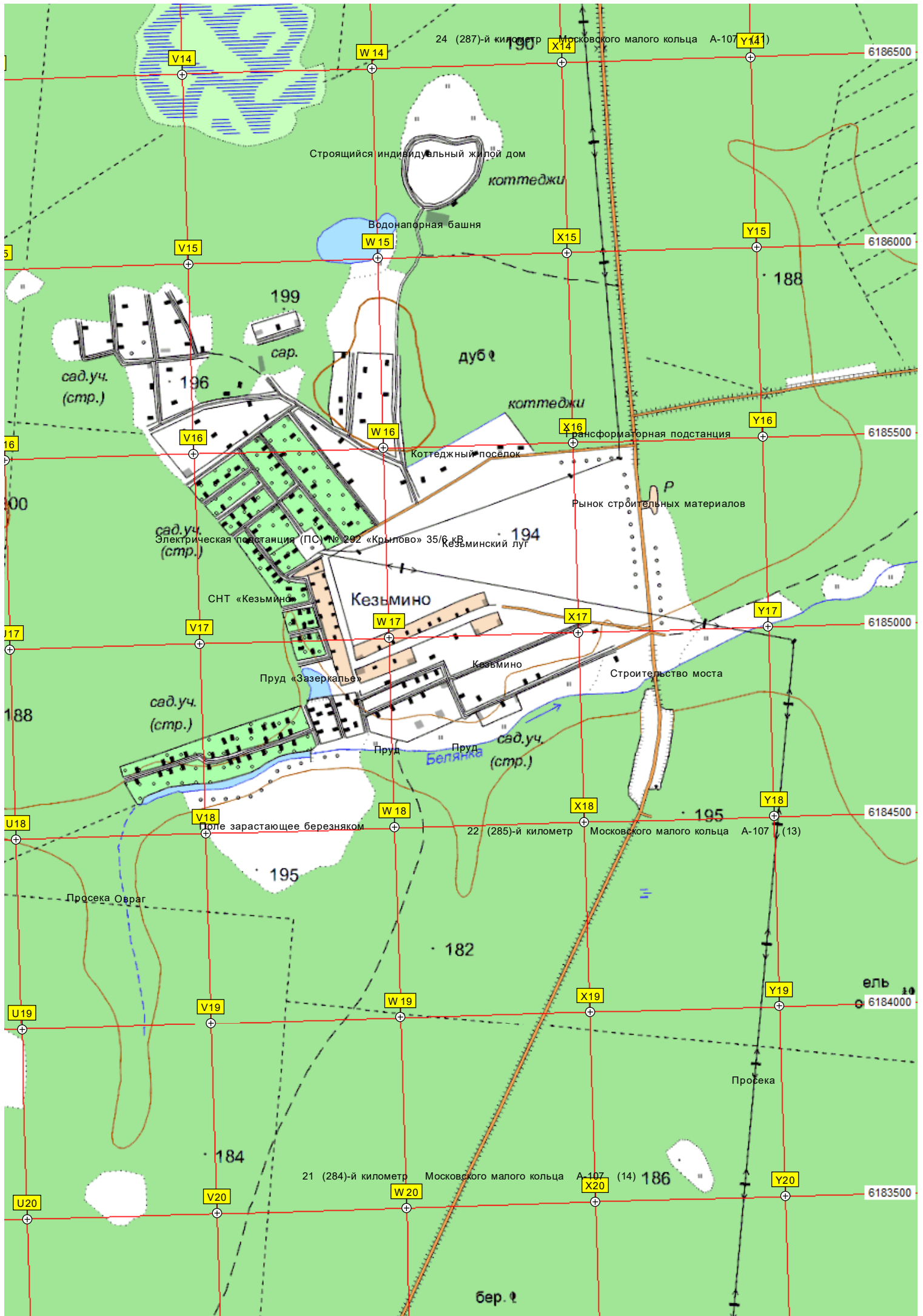
199

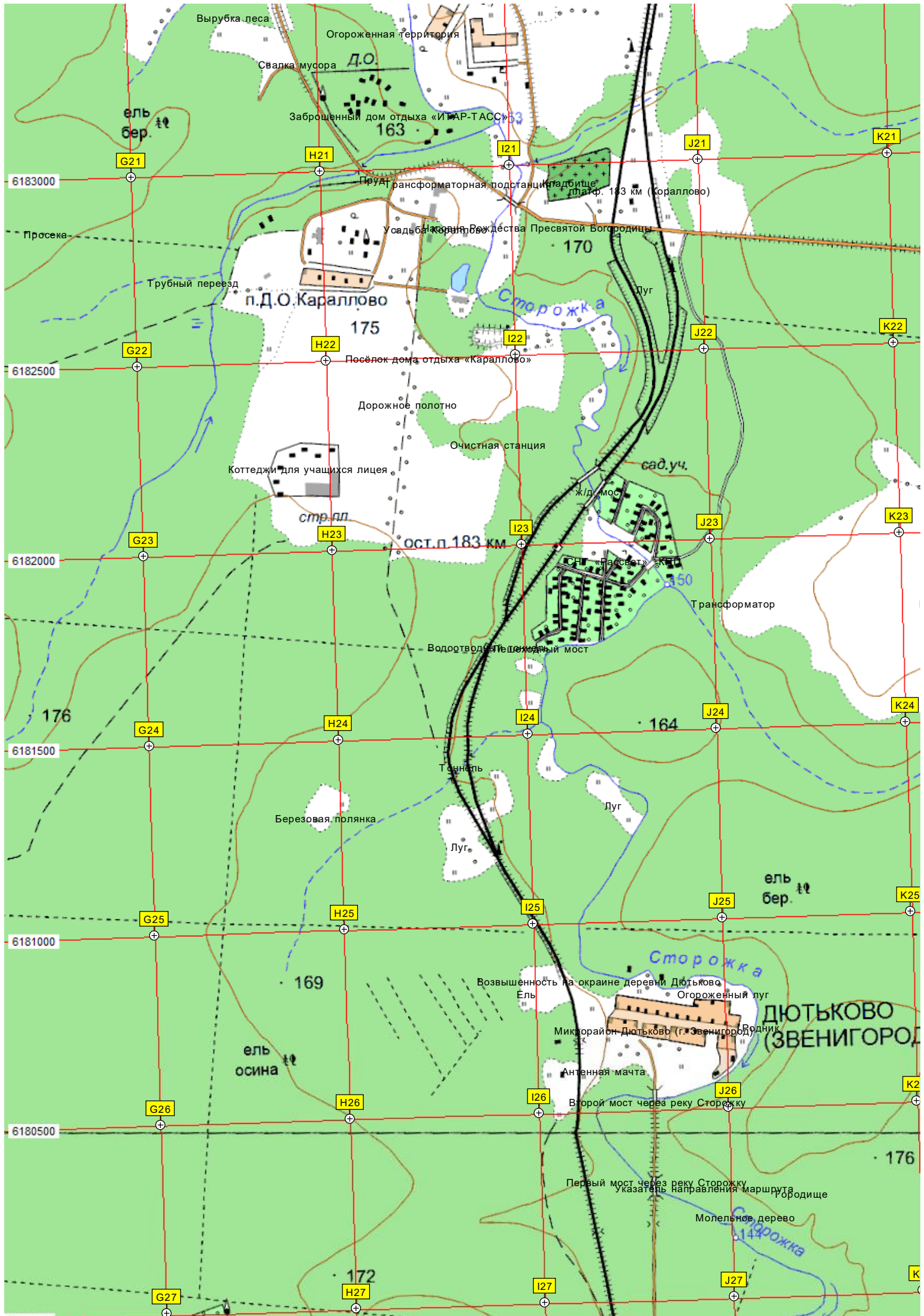
6187000

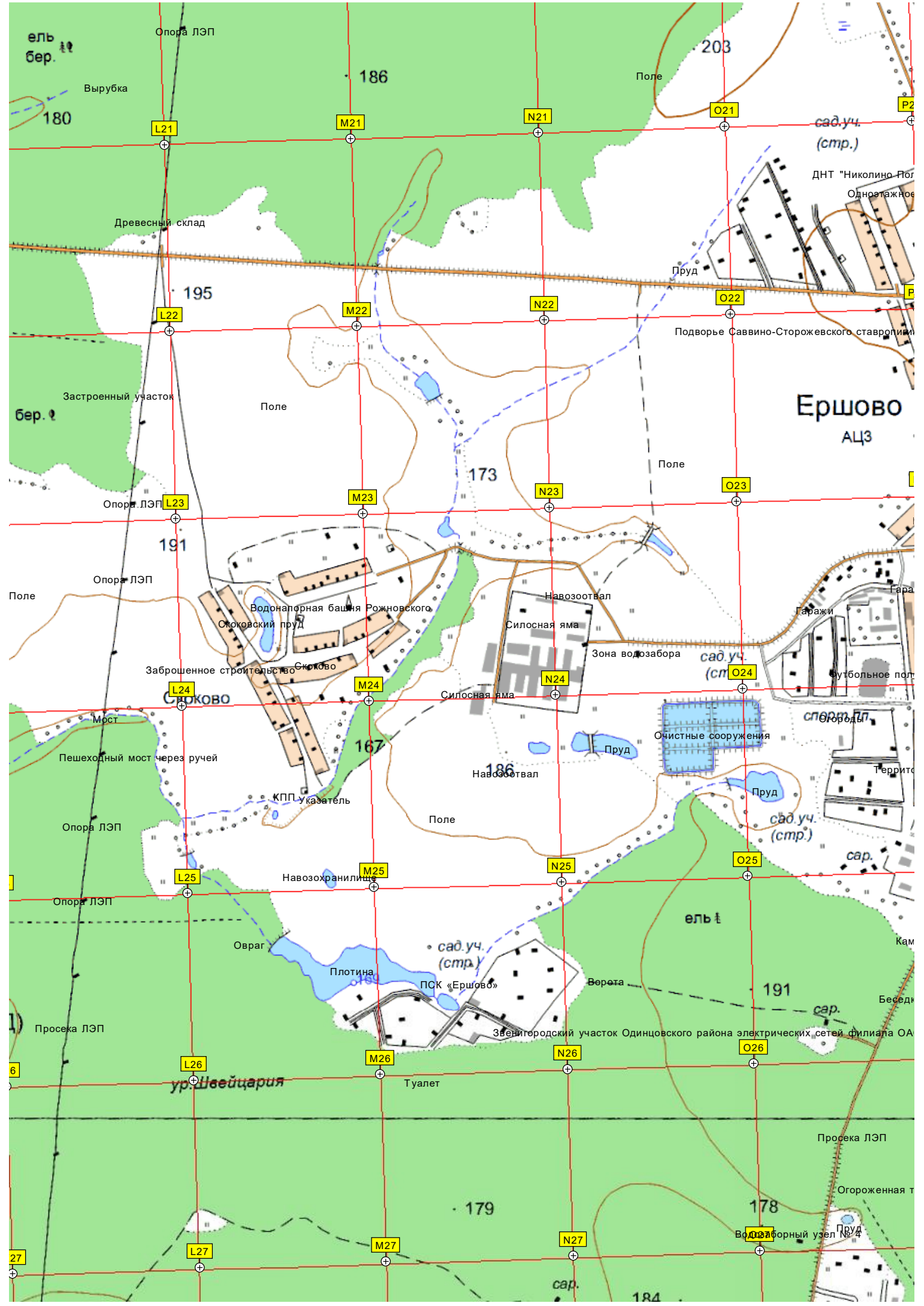
192











ель бер.

Опора ЛЭП

186

203

Поле

180

Вырубка

L21

M21

N21

O21

сад.уч. (стр.)

Древесный склад

195

L22

M22

N22

O22

ДНТ "Николино Пог

Одноэтажное

Пруд

Подворье Саввино-Сторожевского ставропийи

Застроенный участок

Поле

173

Поле

Ershovo
AIZ

Опора ЛЭП

191

L23

M23

N23

O23

Поле

Опора ЛЭП

Водонапорная башня Рожновского

Скоковский пруд

Навозотвал

Силосная яма

Зона водозабора

сад.уч. (стр.)

Заброшенное строительство Скоково

СКОКОВО

M24

N24

O24

Гаражи

Гаражи

Футбольное поле

Мост

Пешеходный мост через ручей

КПП-указатель

Силосная яма

Пруд

Очистные сооружения

Пруд

сад.уч. (стр.)

Опора ЛЭП

L25

M25

N25

O25

Навозохранилище

186

Поле

ель

сад.уч. (стр.)

ПСК «Ershovo»

Верета

191

сар.

Просека ЛЭП

L26

M26

N26

O26

ур. Швейцария

Туалет

Звенигородский участок Одинцовского района электрических сетей филиала ОА

6

L27

M27

N27

O27

Просека ЛЭП

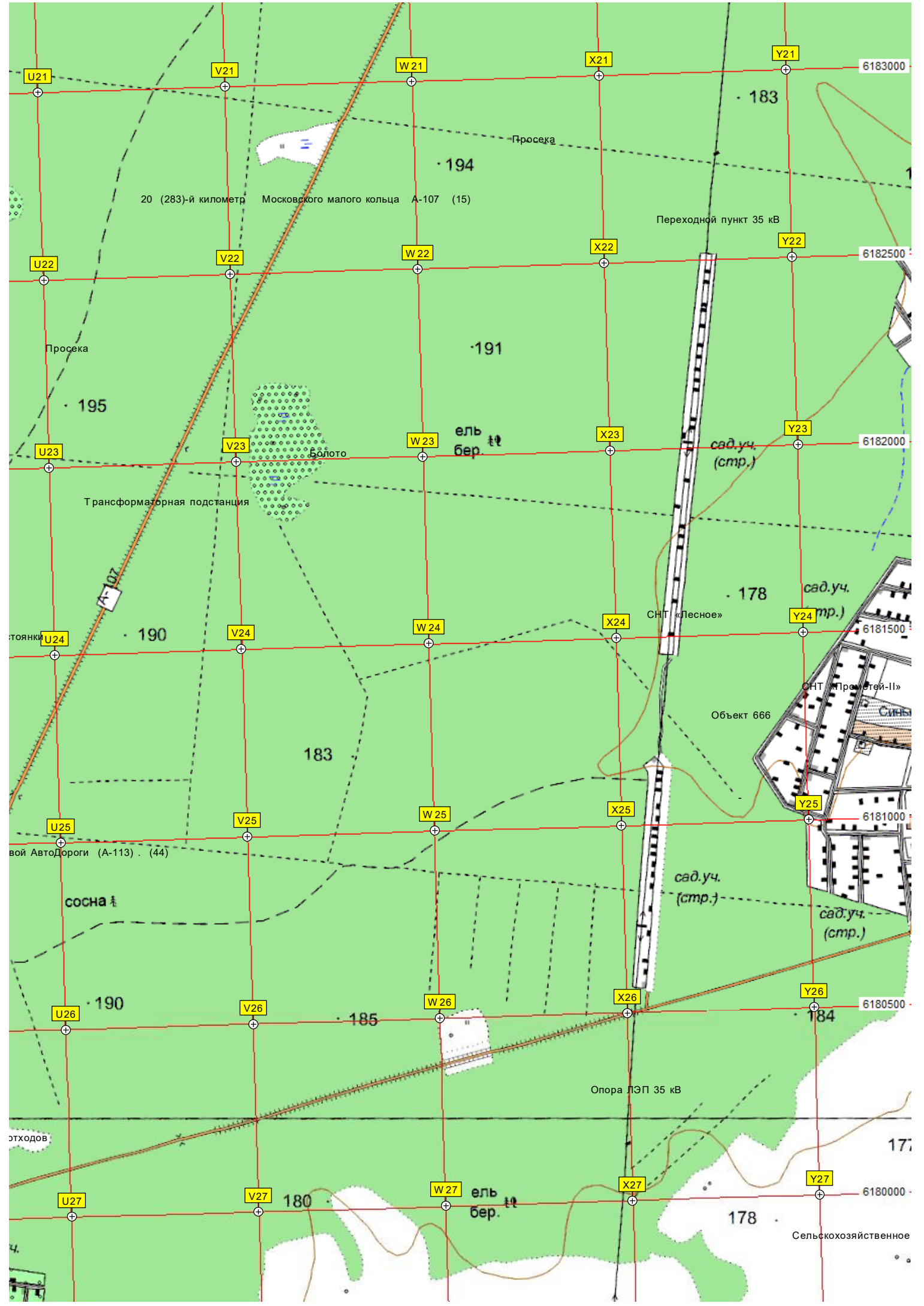
Огороженная т

Пруд


Водозаборный узел № 4

27

184



Сельскохозяйственное



3000

e 363500

364000

364500

365000



368000 368500 /

•

369000

369500

370000