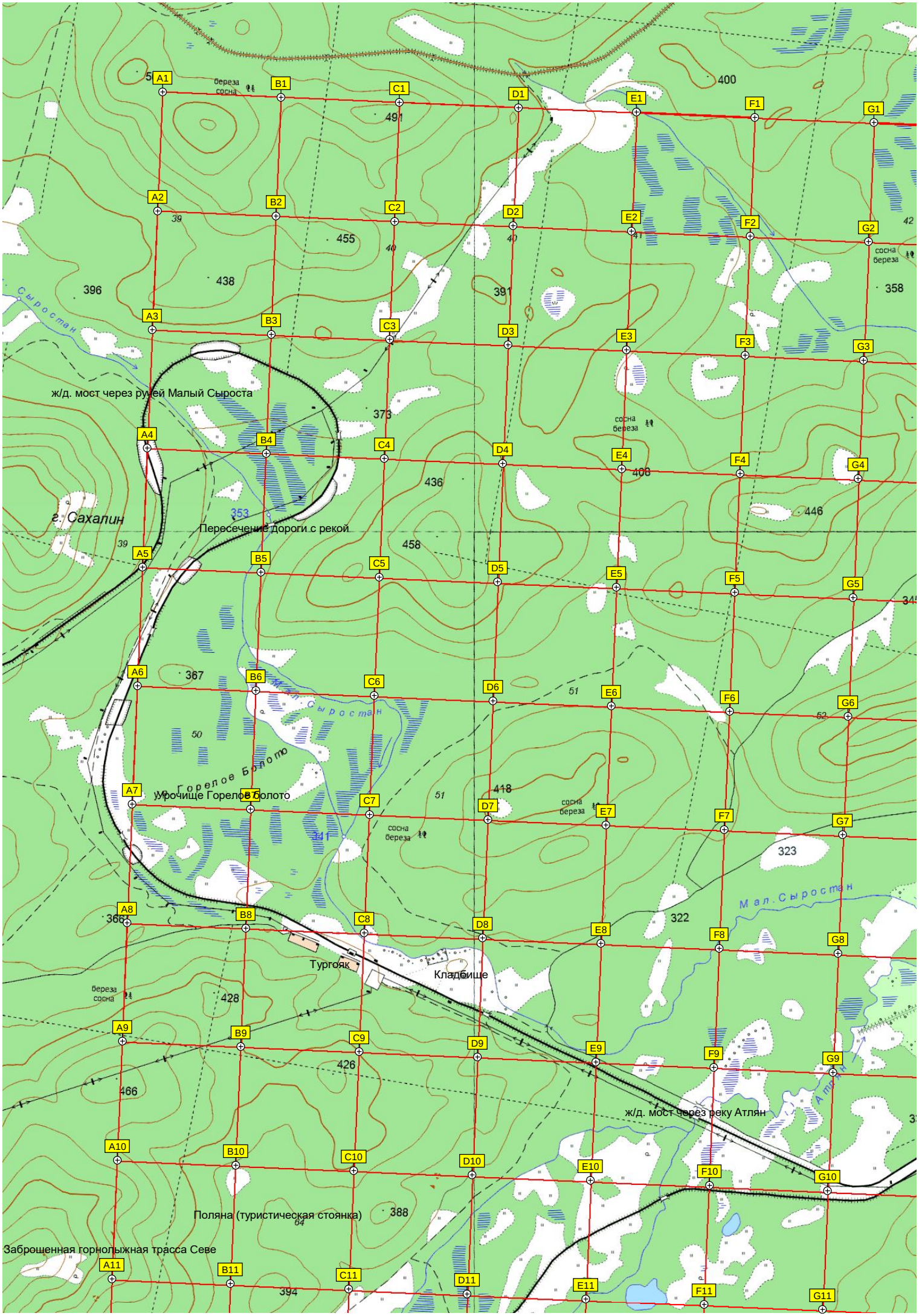
ж/д. мост через ручей Малый Сыроста
г. Сахалин
Пересечение дороги с рекой
Урочище Горелое Болото
Горелое Болото
Малый Сыростан
Мал. Сыростан
Тургояк
Кладбище
ж/д. мост через реку Атлян
Атлян
Поляна (туристическая стоянка)
Заброшенная горнолыжная трасса Севе
береза сосна
сосна береза
A1 B1 C1 D1 E1 F1 G1
A2 B2 C2 D2 E2 F2 G2
A3 B3 C3 D3 E3 F3 G3
A4 B4 C4 D4 E4 F4 G4
A5 B5 C5 D5 E5 F5 G5
A6 B6 C6 D6 E6 F6 G6
A7 B7 C7 D7 E7 F7 G7
A8 B8 C8 D8 E8 F8 G8
A9 B9 C9 D9 E9 F9 G9
A10 B10 C10 D10 E10 F10 G10
A11 B11 C11 D11 E11 F11 G11
400
491
455
438
396
391
358
373
436
408
446
458
367
418
323
322
366
428
426
466
388
394

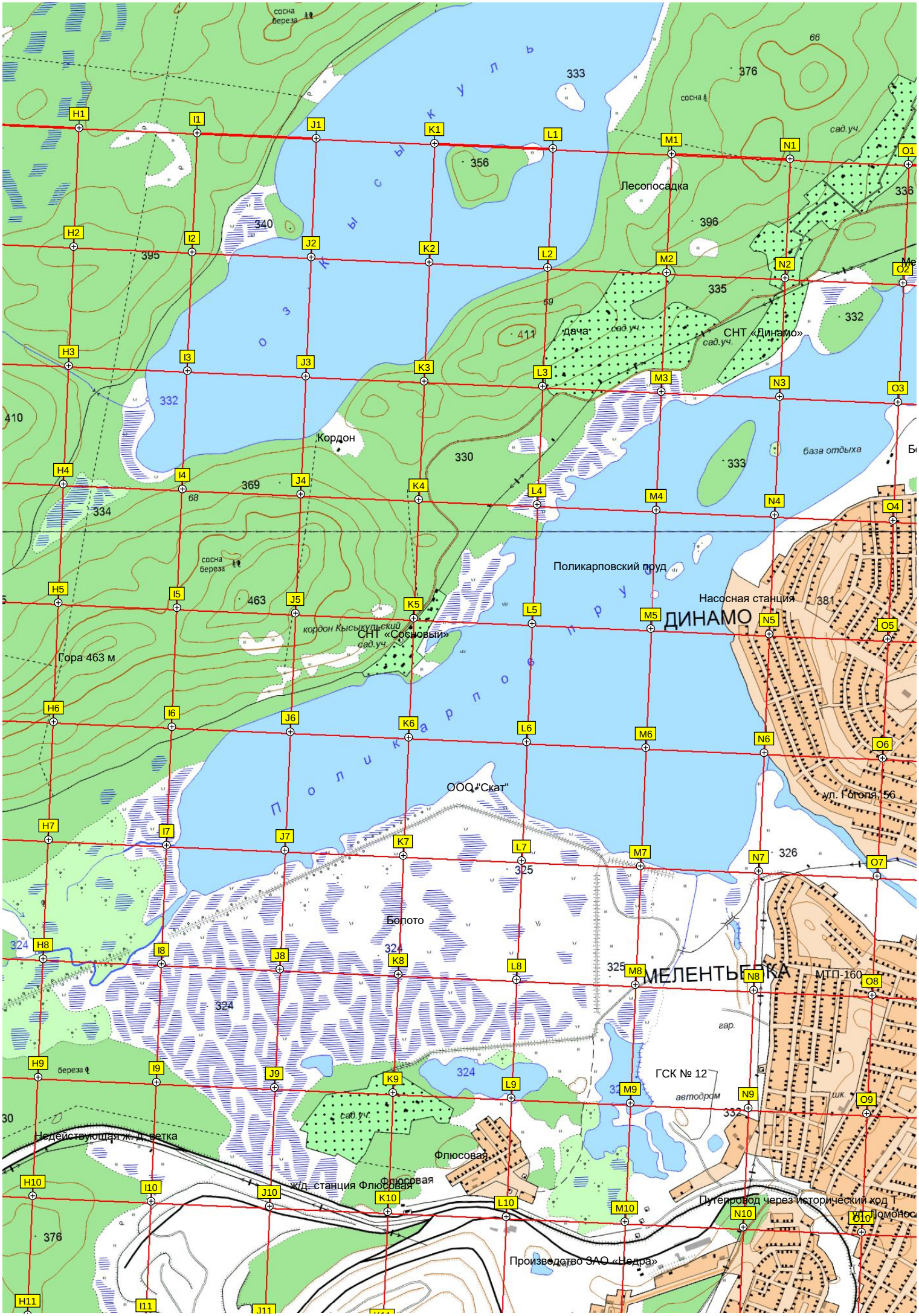
Кысыкуль
Лесопосадка
дача
сад.уч.
СНТ «Динамо»
Кордон
база отдыха
Поликарповский пруд
Насосная станция
ДИНАМО
кордон Кысыкульский
СНТ «Сосновый»
Гора 463 м
ООО "Скат"
ул. Гоголя, 56
Болото
МЕЛЕНТЬЕВКА
МТП-160
гар.
ГСК № 12
автодром
шк.
Недействующая ж. д. ветка
Флюсовая
ж/д. станция Флюсовая
Путепровод через исторический ход Т
ул. Ломонос
Производство ЗАО «Недра»
сосна
береза
H1
I1
J1
K1
L1
M1
N1
O1
H2
I2
J2
K2
L2
M2
N2
O2
H3
I3
J3
K3
L3
M3
N3
O3
H4
I4
J4
K4
L4
M4
N4
O4
H5
I5
J5
K5
L5
M5
N5
O5
H6
I6
J6
K6
L6
M6
N6
O6
H7
I7
J7
K7
L7
M7
N7
O7
H8
I8
J8
K8
L8
M8
N8
O8
H9
I9
J9
K9
L9
M9
N9
O9
H10
I10
J10
K10
L10
M10
N10
O10
H11
I11
J11

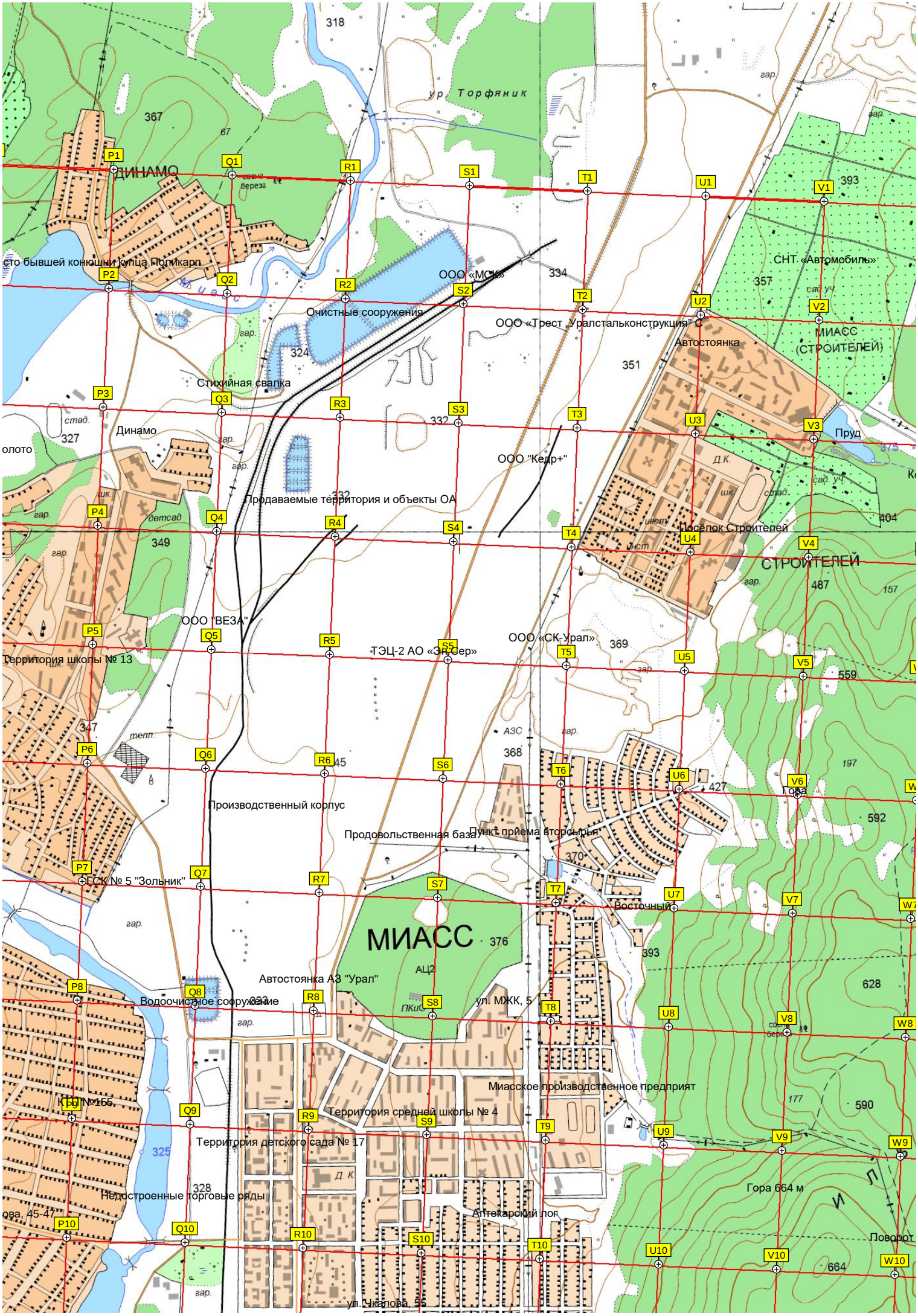
ур. Торфяник
ДИНАМО
сто бывшей конюшни купца Попикарп
ООО «МСК»
Очистные сооружения
ООО «Трест Уралстальконструкция»
Автостоянка
СНТ «Автомобиль»
МИАСС (СТРОИТЕЛЕЙ)
Стихийная свалка
Динамо
Пруд
ООО "Кедр+"
Продаваемые территория и объекты ОА
Посёлок Строителей
СТРОИТЕЛЕЙ
ООО "ВЕЗА"
ТЭЦ-2 АО «ЭнерСер»
ООО «СК-Урал»
Территория школы № 13
Производственный корпус
Продовольственная база
Пункт приема вторсырья
ГСК № 5 "Зольник"
Восточный
МИАСС
Автостоянка АЗ "Урал"
Водоочистное сооружение
ул. МЖК, 5
Миасское производственное предприят
КГБПОУ№155
Территория средней школы № 4
Территория детского сада № 17
Недостроенные торговые ряды
Аптекарский лог
Гора 664 м
Поворот
ул. Чкалова, 55

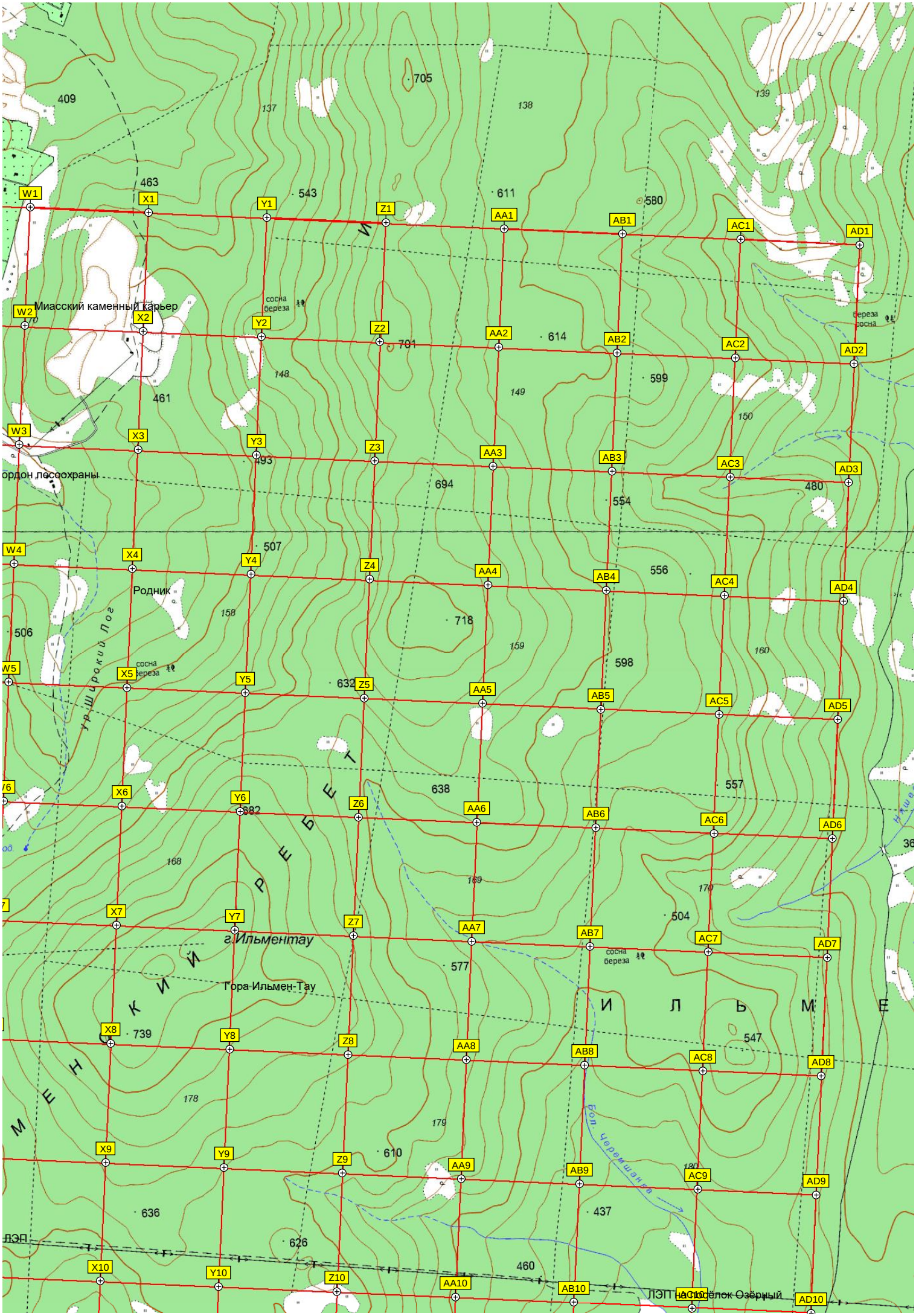
Миасский каменный карьер
Родник
г.Ильментау
Гора Ильмен-Тау
ЛЭП
ЛЭП на поселок Озёрный
W1
X1
Y1
Z1
AA1
AB1
AC1
AD1
W2
X2
Y2
Z2
AA2
AB2
AC2
AD2
W3
X3
Y3
Z3
AA3
AB3
AC3
AD3
W4
X4
Y4
Z4
AA4
AB4
AC4
AD4
W5
X5
Y5
Z5
AA5
AB5
AC5
AD5
X6
Y6
Z6
AA6
AB6
AC6
AD6
X7
Y7
Z7
AA7
AB7
AC7
AD7
X8
Y8
Z8
AA8
AB8
AC8
AD8
X9
Y9
Z9
AA9
AB9
AC9
AD9
X10
Y10
Z10
AA10
AB10
AC10
AD10

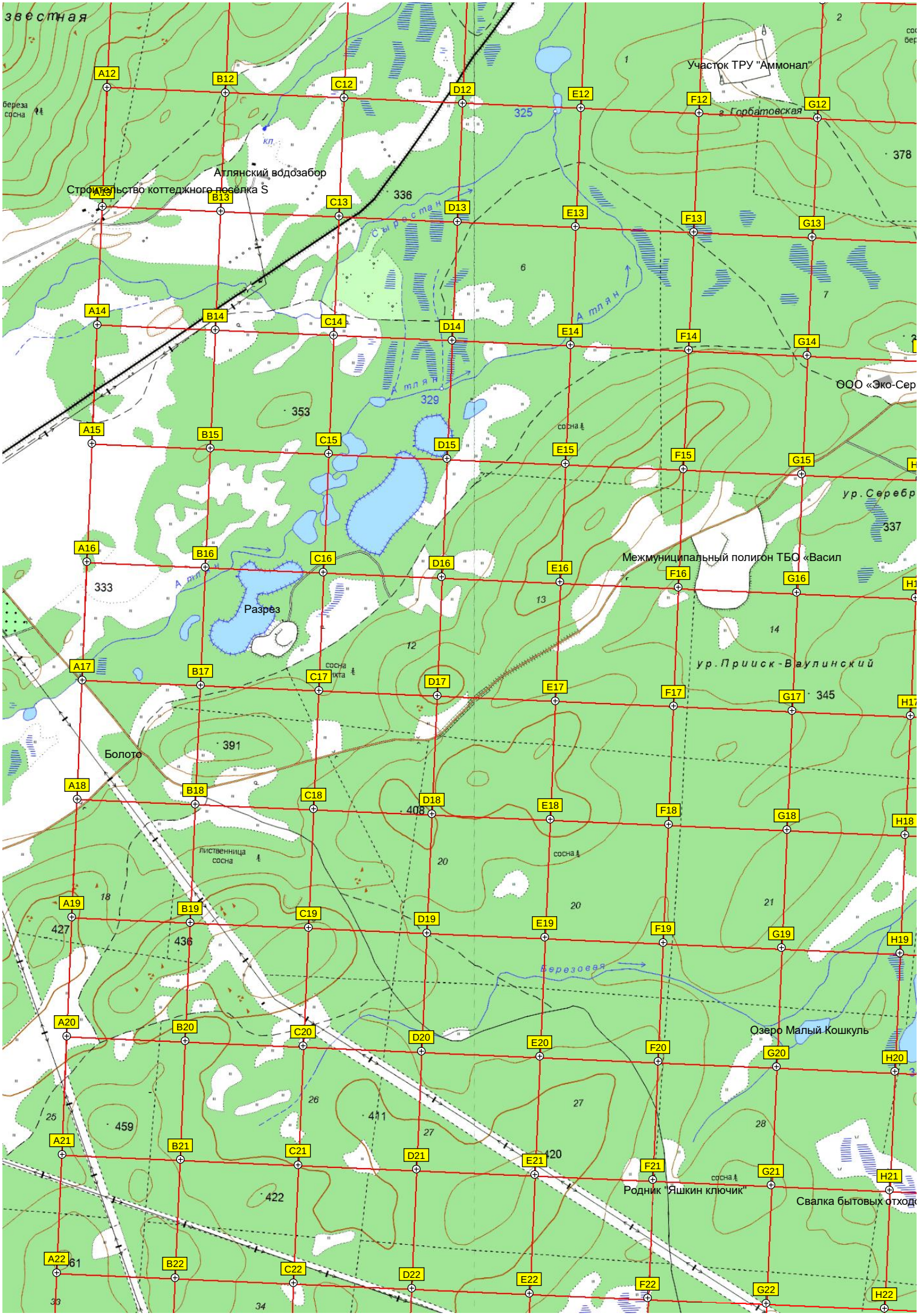
Участок ТРУ "Аммонал"
Аглянский водозабор
Строительство коттеджного посёлка S
ООО «Эко-Сер
Межмуниципальный полигон ТБО «Васил
Разрез
Болото
Озеро Малый Кошкуль
Родник "Яшкин ключик"
Свалка бытовых отходо
ур.Прииск-Ваулинский
ур.Серебр
Горбатовская
Березовая
Сыростан
Аглян
325
329
336
353
378
333
337
345
391
408
427
436
411
420
422
459
461
A12
B12
C12
D12
E12
F12
G12
A13
B13
C13
D13
E13
F13
G13
A14
B14
C14
D14
E14
F14
G14
A15
B15
C15
D15
E15
F15
G15
A16
B16
C16
D16
E16
F16
G16
A17
B17
C17
D17
E17
F17
G17
H17
A18
B18
C18
D18
E18
F18
G18
H18
A19
B19
C19
D19
E19
F19
G19
H19
A20
B20
C20
D20
E20
F20
G20
H20
A21
B21
C21
D21
E21
F21
G21
H21
A22
B22
C22
D22
E22
F22
G22
H22

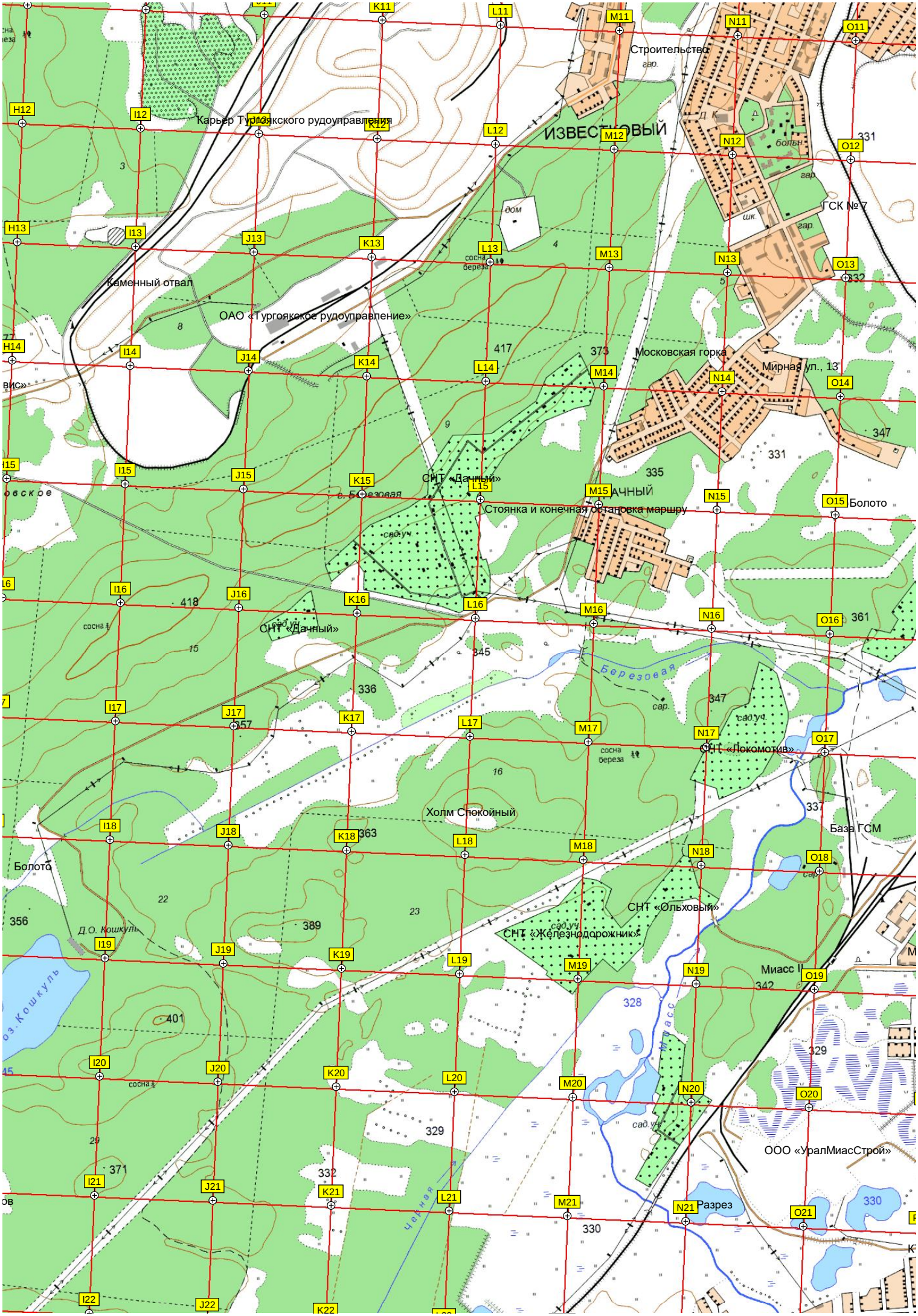
Строительство
ИЗВЕСТКОВЫЙ
Карьер Тургоякского рудоуправления
ГСК № 7
Каменный отвал
ОАО «Тургоякское рудоуправление»
Московская горка
Мирная ул., 13
СНТ «Дачный»
Стоянка и конечная остановка маршру
Болото
Березовая
СНТ «Локомотив»
Холм Спокойный
База ГСМ
СНТ «Ольховый»
СНТ «Железнодорожник»
Миасс
ООО «УралМиасСтрой»
Разрез
Чебная

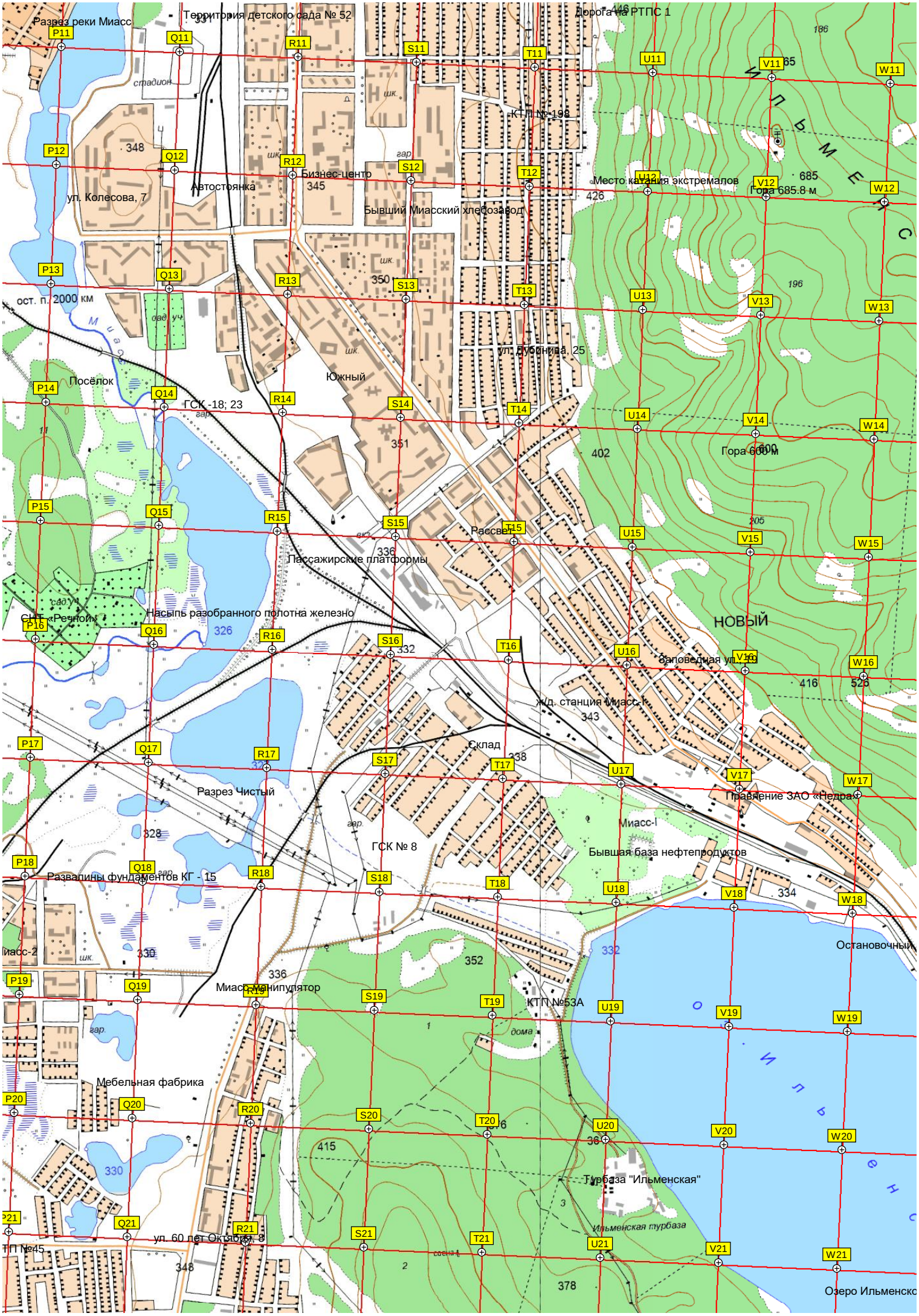
Разрез реки Миасс
Территория детского сада № 52
Дорога на РТПС 1
стадион
КТП №198
Бизнес-центр
Автостоянка
уп. Колесова, 7
Бывший Миасский хлебозавод
Место катания экстремалов
Гора 685.8 м
ИЛЬМЕНСКИЙ
ост. п. 2000 км
Посёлок
ГСК -18; 23
Южный
ул. Дубинина, 25
Гора 600 м
Рассвет
Пассажирские платформы
СНТ «Речной»
Насыпь разобранного полотна железно
НОВЫЙ
Заповедная ул.
ж/д. станция Миасс-I
Склад
Разрез Чистый
Правление ЗАО «Недра»
Миасс-I
ГСК № 8
Бывшая база нефтепродуктов
Развалины фундаментов КГ - 15
Остановочный
Миасс-2
Миасс манипулятор
КТП №53А
Мебельная фабрика
Турбаза "Ильменская"
Ильменская турбаза
ул. 60 лет Октября, 8
Озеро Ильменско

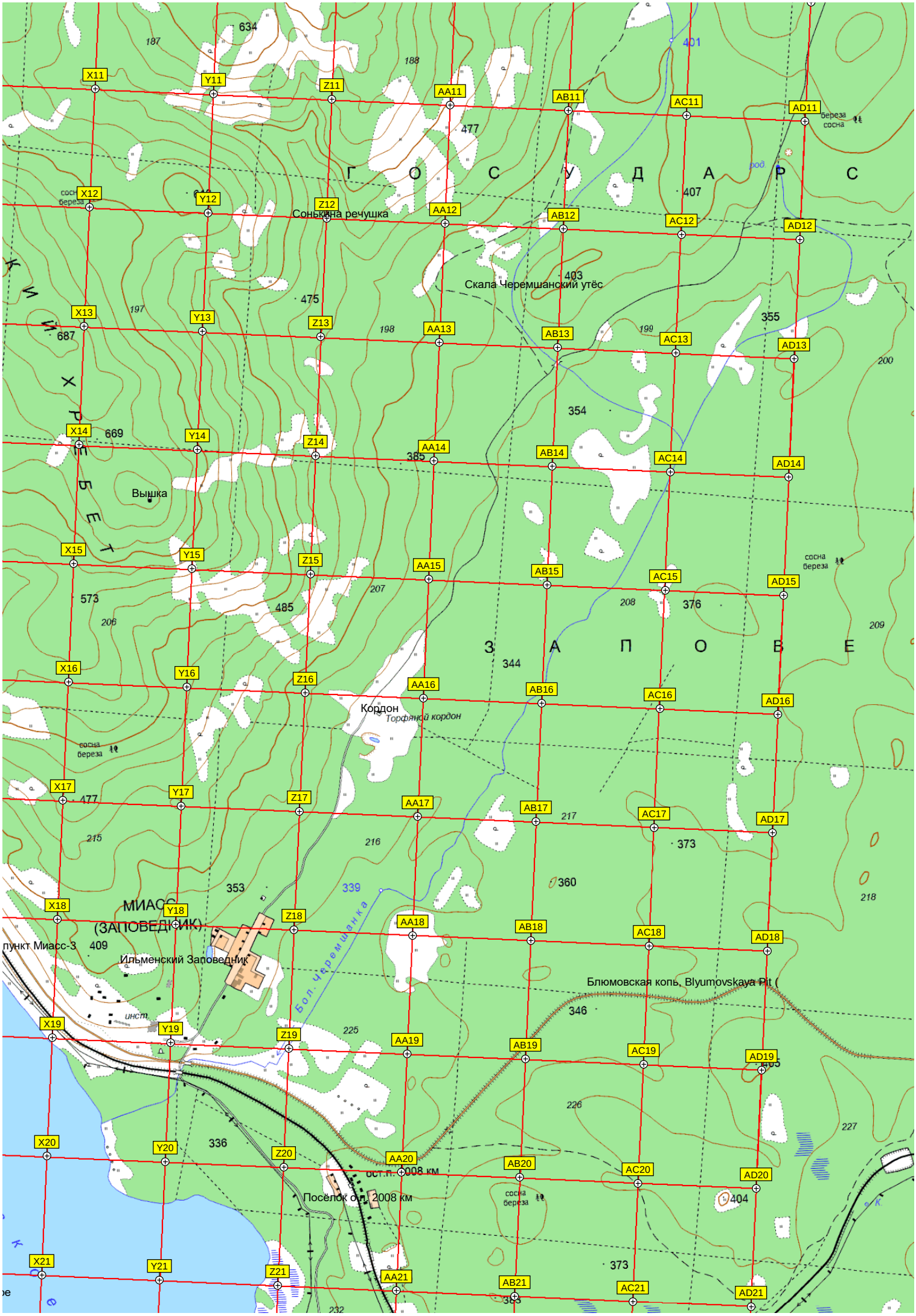
Г О С У Д А Р С
З А П О В Е
Сонькина речушка
Скала Черемшанский утёс
Вышка
Кордон
Торфяной кордон
МИАСС
(ЗАПОВЕДНИК)
Ильменский Заповедник
пункт Миасс-3
Бол. Черемшанка
Блюмовская копь, Blyumovskaya Pit (
ост.п. 2008 км
Посёлок ст. 2008 км
X11
Y11
Z11
AA11
AB11
AC11
AD11
X12
Y12
Z12
AA12
AB12
AC12
AD12
X13
Y13
Z13
AA13
AB13
AC13
AD13
X14
Y14
Z14
AA14
AB14
AC14
AD14
X15
Y15
Z15
AA15
AB15
AC15
AD15
X16
Y16
Z16
AA16
AB16
AC16
AD16
X17
Y17
Z17
AA17
AB17
AC17
AD17
X18
Y18
Z18
AA18
AB18
AC18
AD18
X19
Y19
Z19
AA19
AB19
AC19
AD19
X20
Y20
Z20
AA20
AB20
AC20
AD20
X21
Y21
Z21
AA21
AB21
AC21
AD21

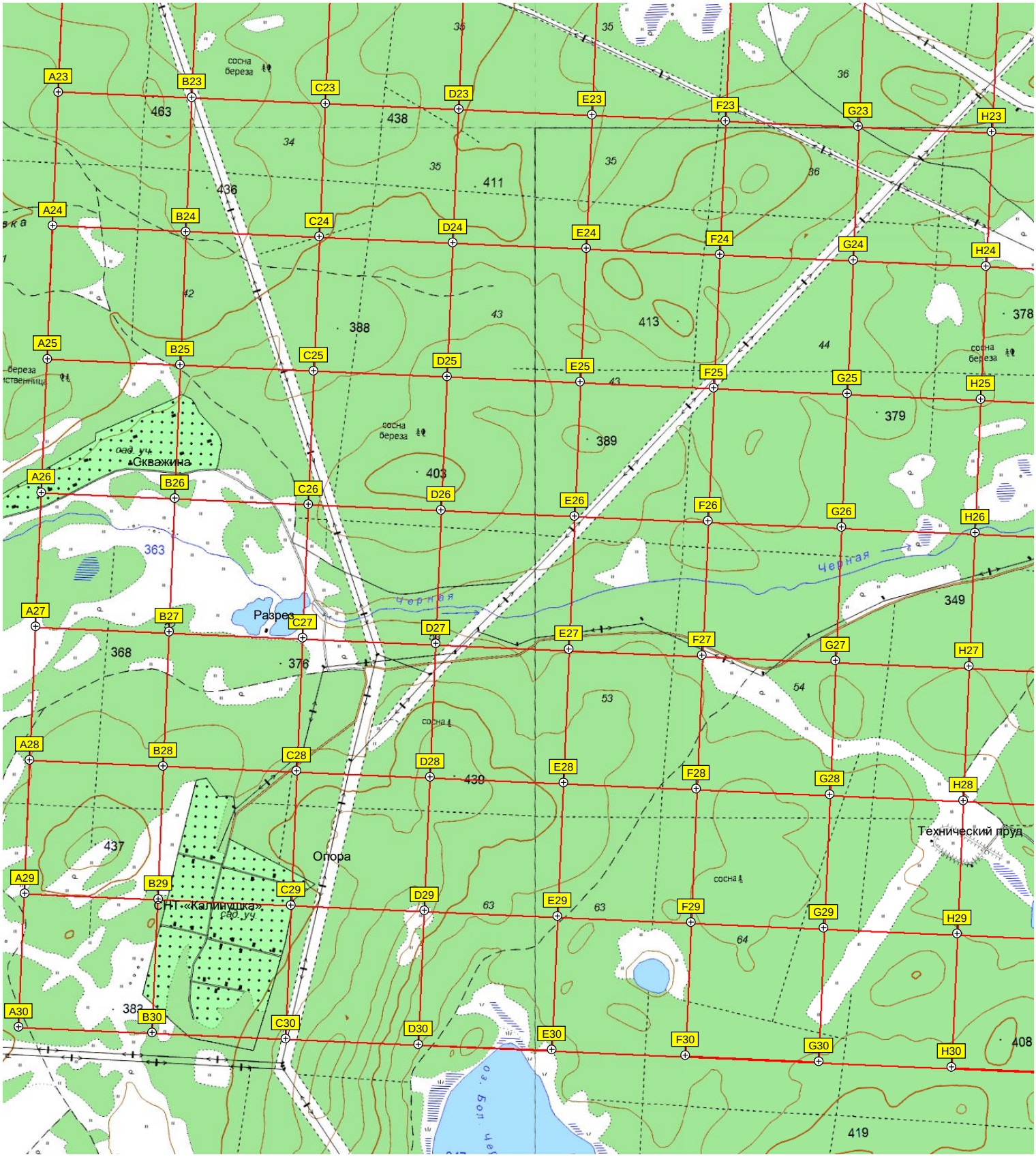
A23
B23
C23
D23
E23
F23
G23
H23
A24
B24
C24
D24
E24
F24
G24
H24
A25
B25
C25
D25
E25
F25
G25
H25
A26
B26
C26
D26
E26
F26
G26
H26
A27
B27
C27
D27
E27
F27
G27
H27
A28
B28
C28
D28
E28
F28
G28
H28
A29
B29
C29
D29
E29
F29
G29
H29
A30
B30
C30
D30
E30
F30
G30
H30
463
438
436
411
388
413
378
389
403
379
363
368
376
349
430
437
382
408
419
Скважина
Разрез
Опора
СНТ «Калинушка»
Технический пруд
Черная
сосна
береза

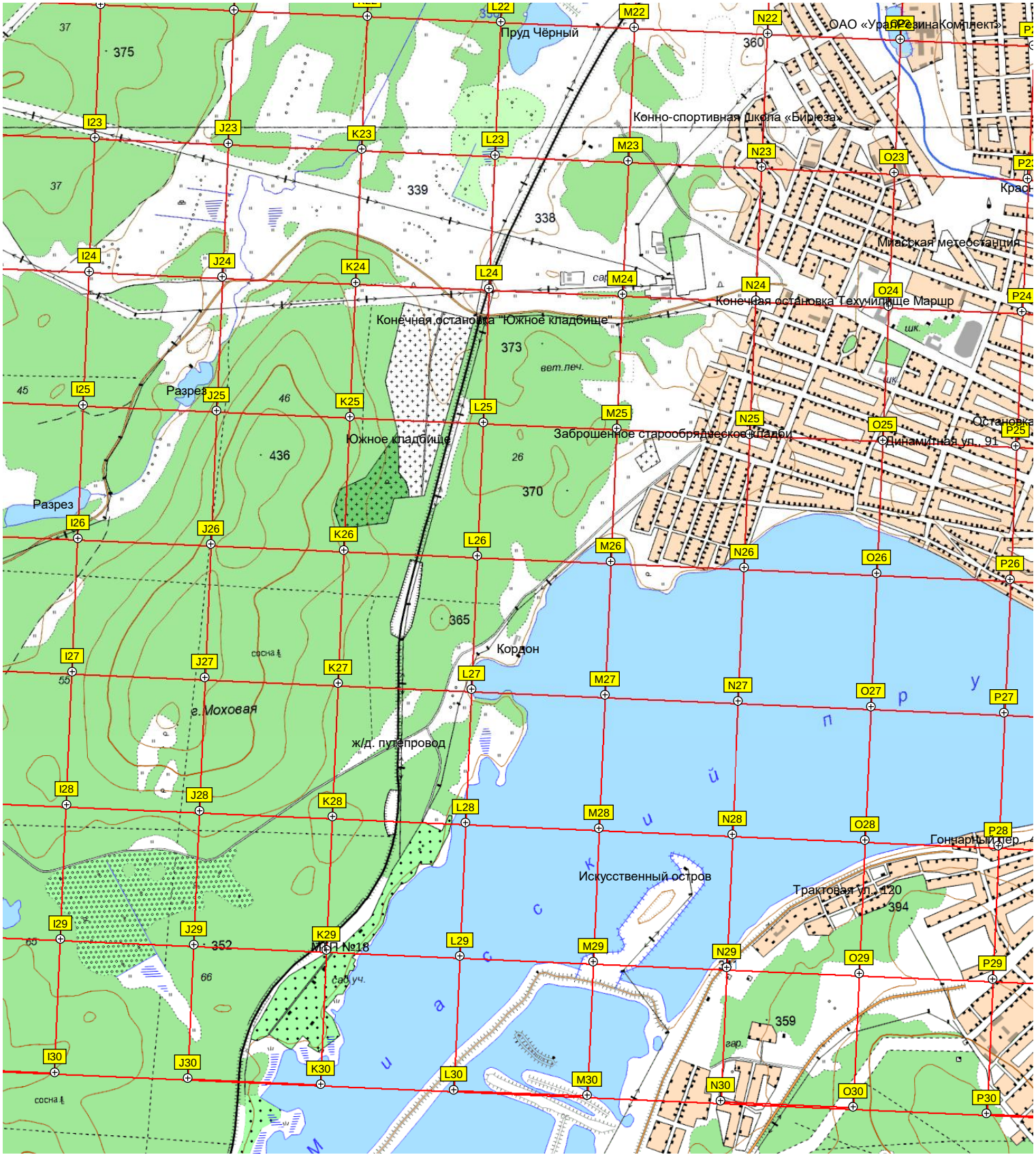
Пруд Чёрный
ОАО «УралРезинаКомплект»
Конно-спортивная школа «Бирюза»
Миасская метеостанция
Конечная остановка Техучилище Маршр
Конечная остановка "Южное кладбище"
Разрез
Южное кладбище
Заброшенное старообрядческое кладби
Динамитная ул., 91
Остановка
Кордон
г.Моховая
ж/д. путепровод
Искусственный остров
Тракторная ул., 120
Гончарный пер.
МТП №18
Миасский пруд
375
339
338
373
436
370
365
352
360
394
359

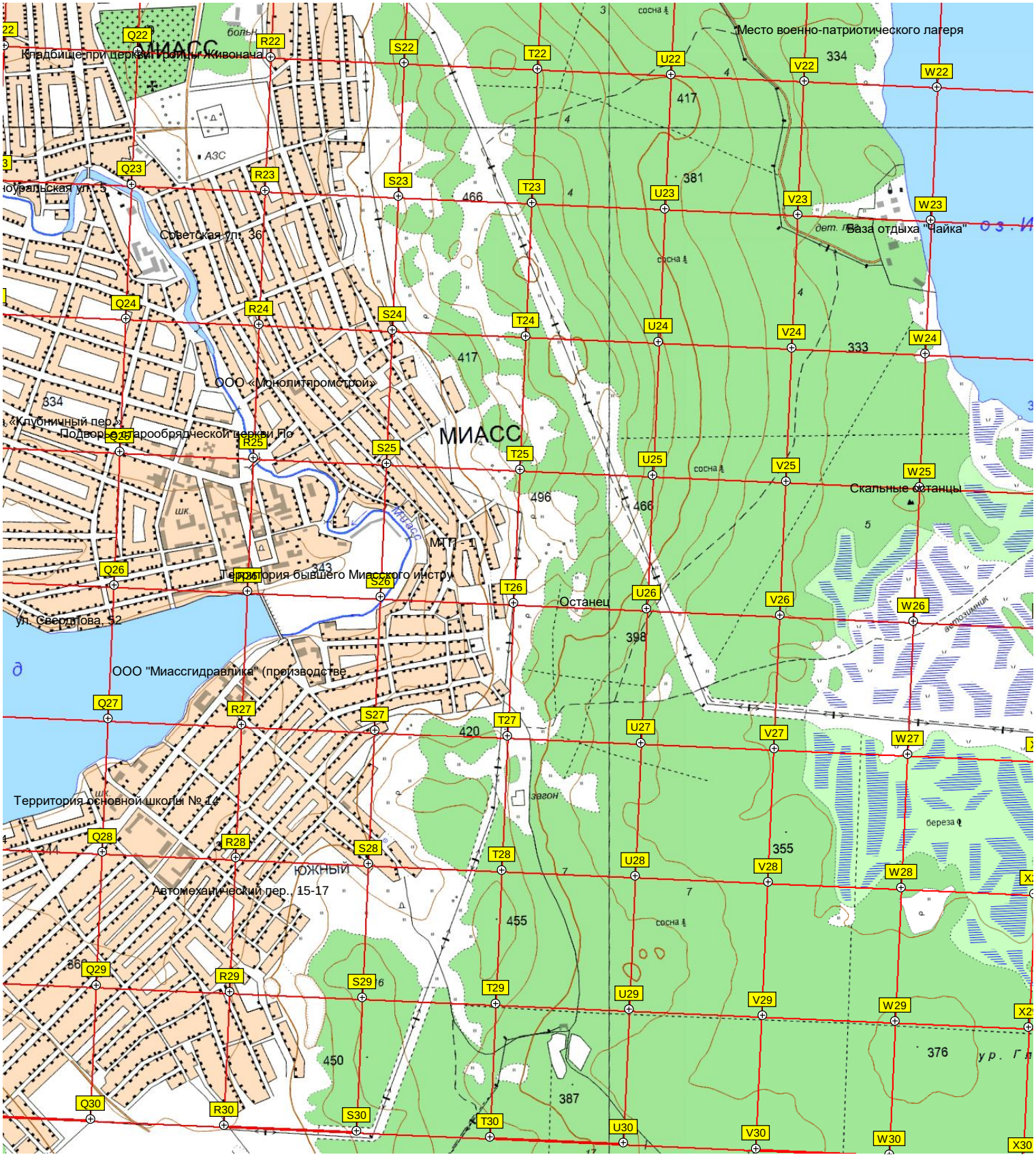
Место военно-патриотического лагеря
Кладбище при церкви Троицы Живонача
МИАСС
Советская ул., 36
ООО «Монолитпромстрой»
«Клубничный пер.»
Подворье старообрядческой церкви По
МИАСС
База отдыха "Чайка"
Скальные останцы
Территория бывшего Миасского инстру
Останец
ул. Свердлова, 52
ООО "Миассгидравлика" (производстве
Территория основной школы № 14
ЮЖНЫЙ
Автомеханический пер., 15-17
Q22
R22
S22
T22
U22
V22
W22
Q23
R23
S23
T23
U23
V23
W23
Q24
R24
S24
T24
U24
V24
W24
Q25
R25
S25
T25
U25
V25
W25
Q26
R26
S26
T26
U26
V26
W26
Q27
R27
S27
T27
U27
V27
W27
Q28
R28
S28
T28
U28
V28
W28
Q29
R29
S29
T29
U29
V29
W29
Q30
R30
S30
T30
U30
V30
W30
X30

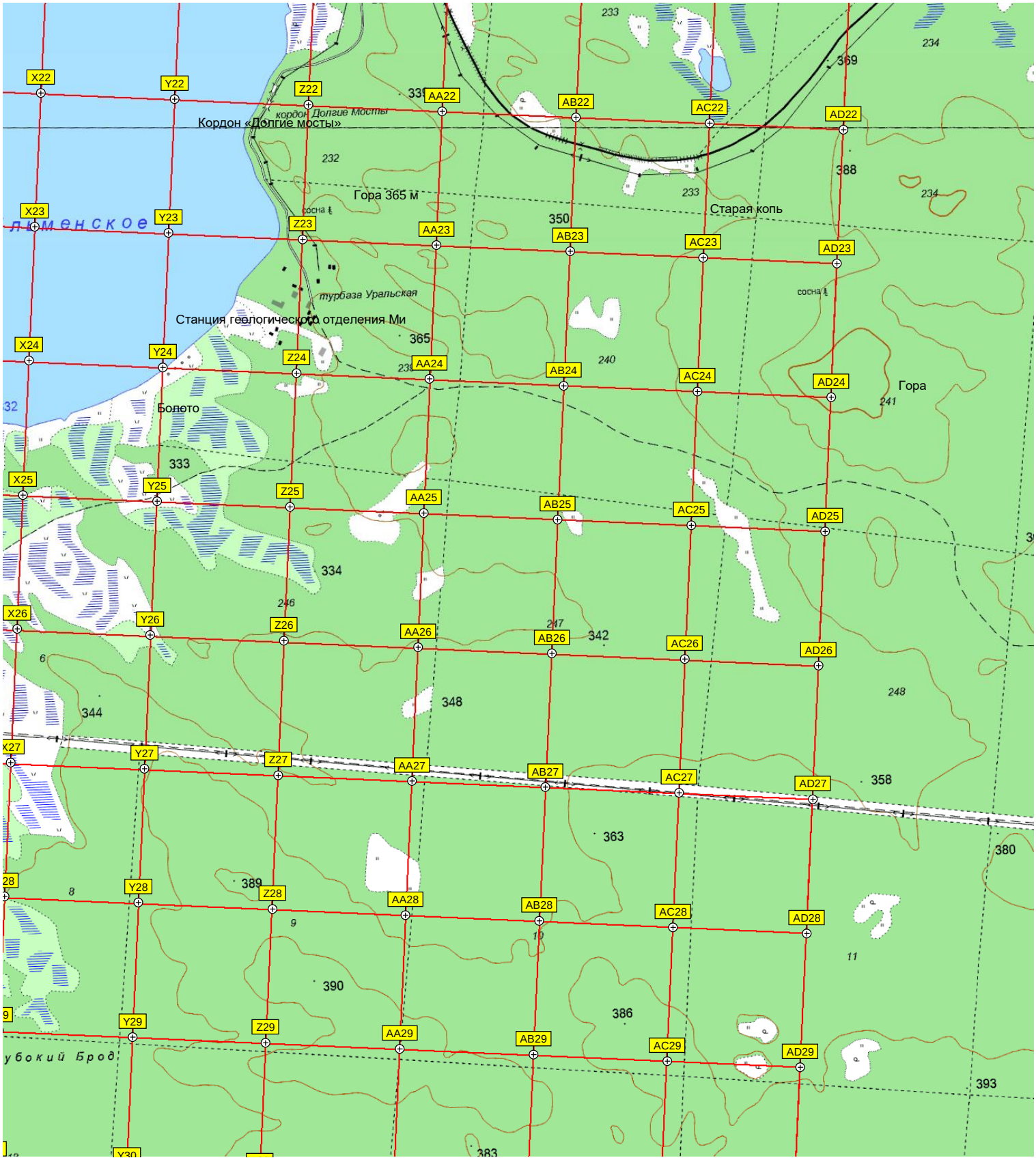
Кордон «Долгие мосты»
кордон Долгие Мосты
Гора 365 м
Старая копь
Станция геологического отделения Ми
турбаза Уральская
Болото
Гора
Лименское
X22
Y22
Z22
AA22
AB22
AC22
AD22
X23
Y23
Z23
AA23
AB23
AC23
AD23
X24
Y24
Z24
AA24
AB24
AC24
AD24
X25
Y25
Z25
AA25
AB25
AC25
AD25
X26
Y26
Z26
AA26
AB26
AC26
AD26
X27
Y27
Z27
AA27
AB27
AC27
AD27
Y28
Z28
AA28
AB28
AC28
AD28
Y29
Z29
AA29
AB29
AC29
AD29
Y30
233
234
369
388
350
232
240
241
365
333
334
246
247
342
248
344
348
358
363
380
389
390
386
393
383