

521500

522000

522500

523000

523500

524000

524500

G1

H1

I1

J1

K1

L1

M1

G2

H2

I2

J2

K2

L2

M2

G3

H3

I3

J3

K3

L3

M3

G4

H4

I4

J4

K4

L4

M4

G5

H5

I5

J5

K5

L5

M5

G6

H6

I6

J6

K6

L6

M6

G7

H7

I7

J7

K7

L7

M7

G8

H8

I8

J8

K8

L8

M8

G9

H9

I9

J9

K9

L9

M9

Мануилово

Мануилово

Въезд в лес

Плантация лесного ореха

Источник в честь Ахтырской иконы Божией Матери

Родник

Стар.Покров

Старый Покров

Поле

Поляна

Санитарная вырубка леса

Геодетический реперный знак – самая высокая точка местности

Бывшее

д. Д.

Песчаный карьер

Пашнево

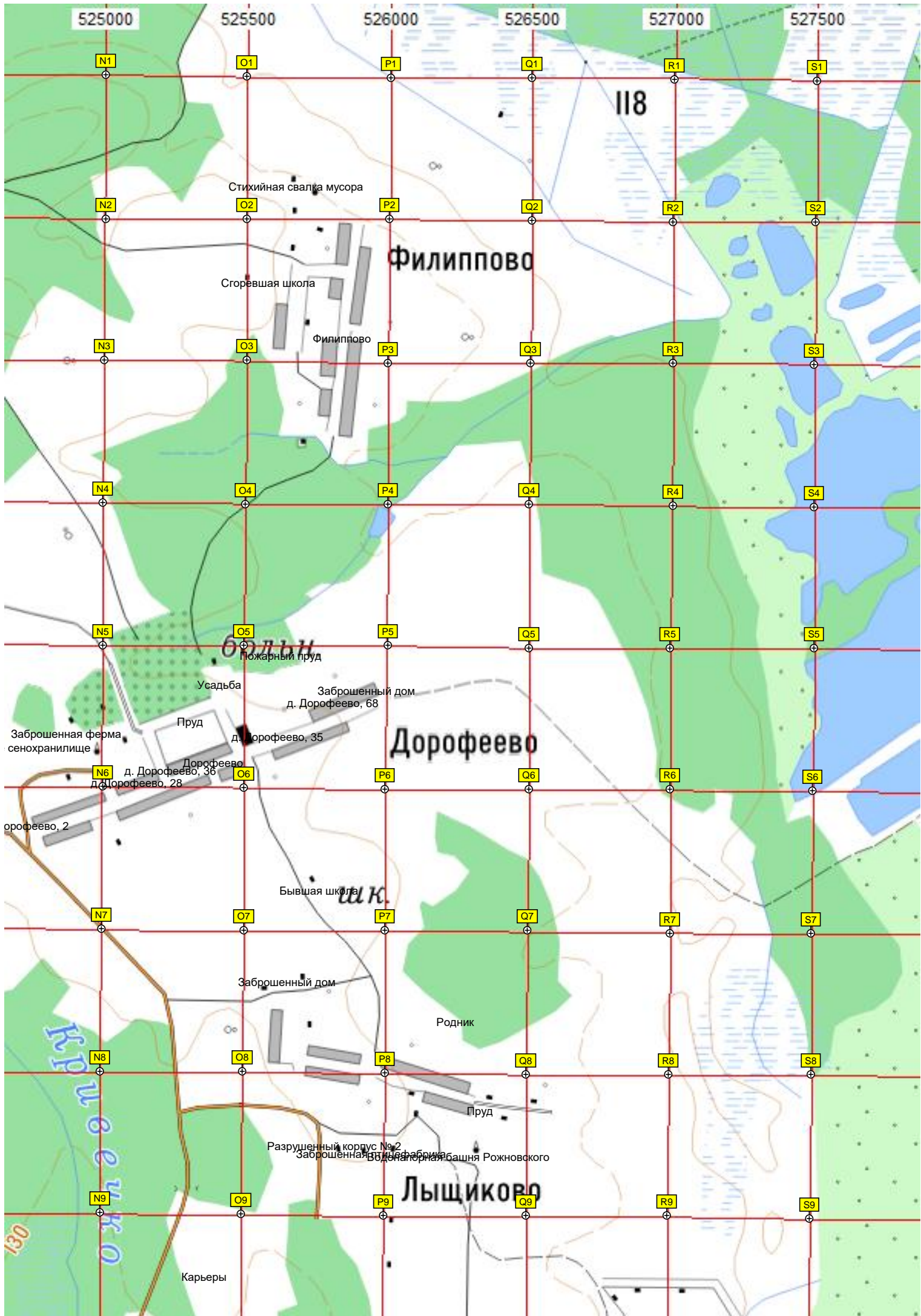
леснич.

лото

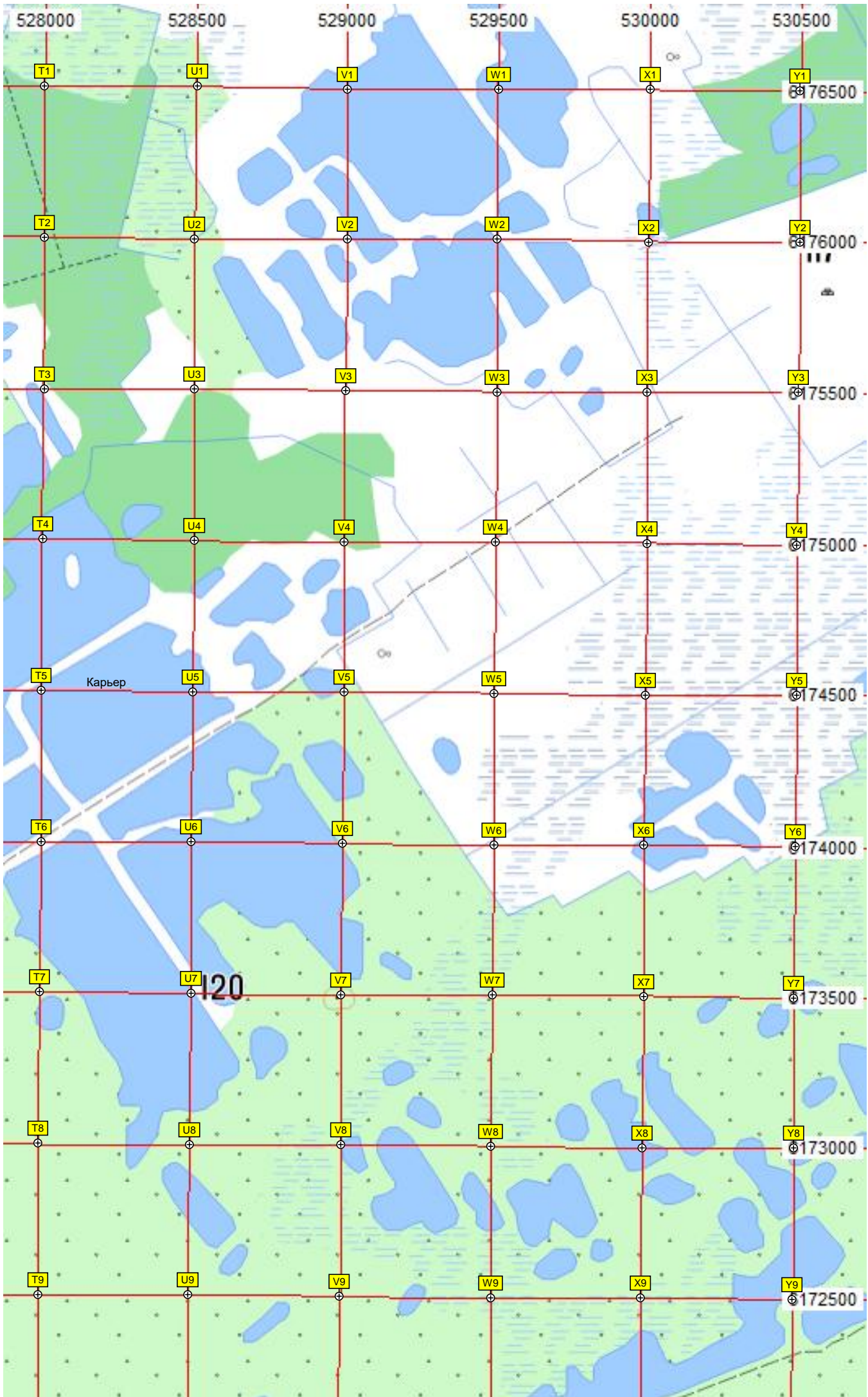
Ямы

звашово

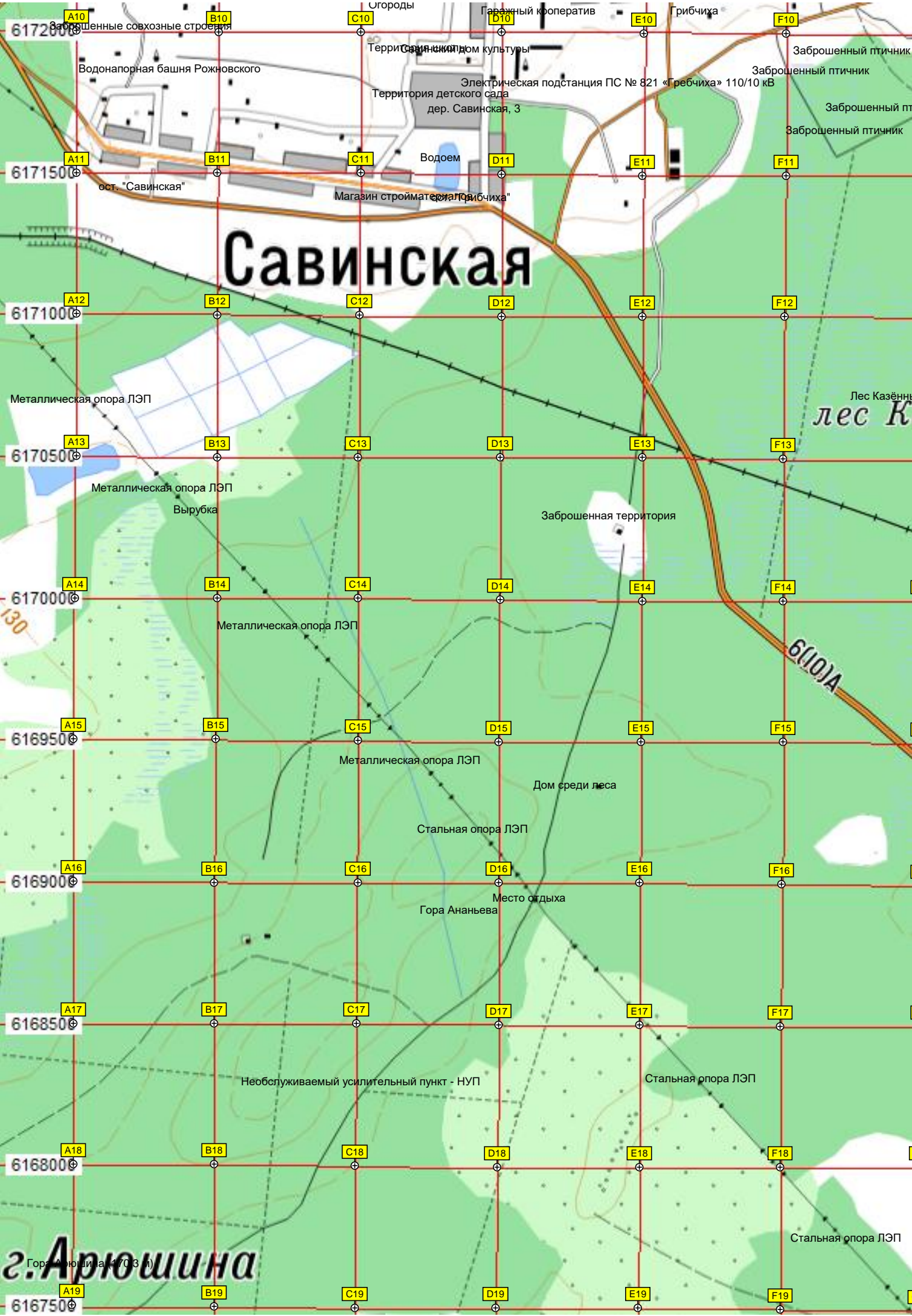












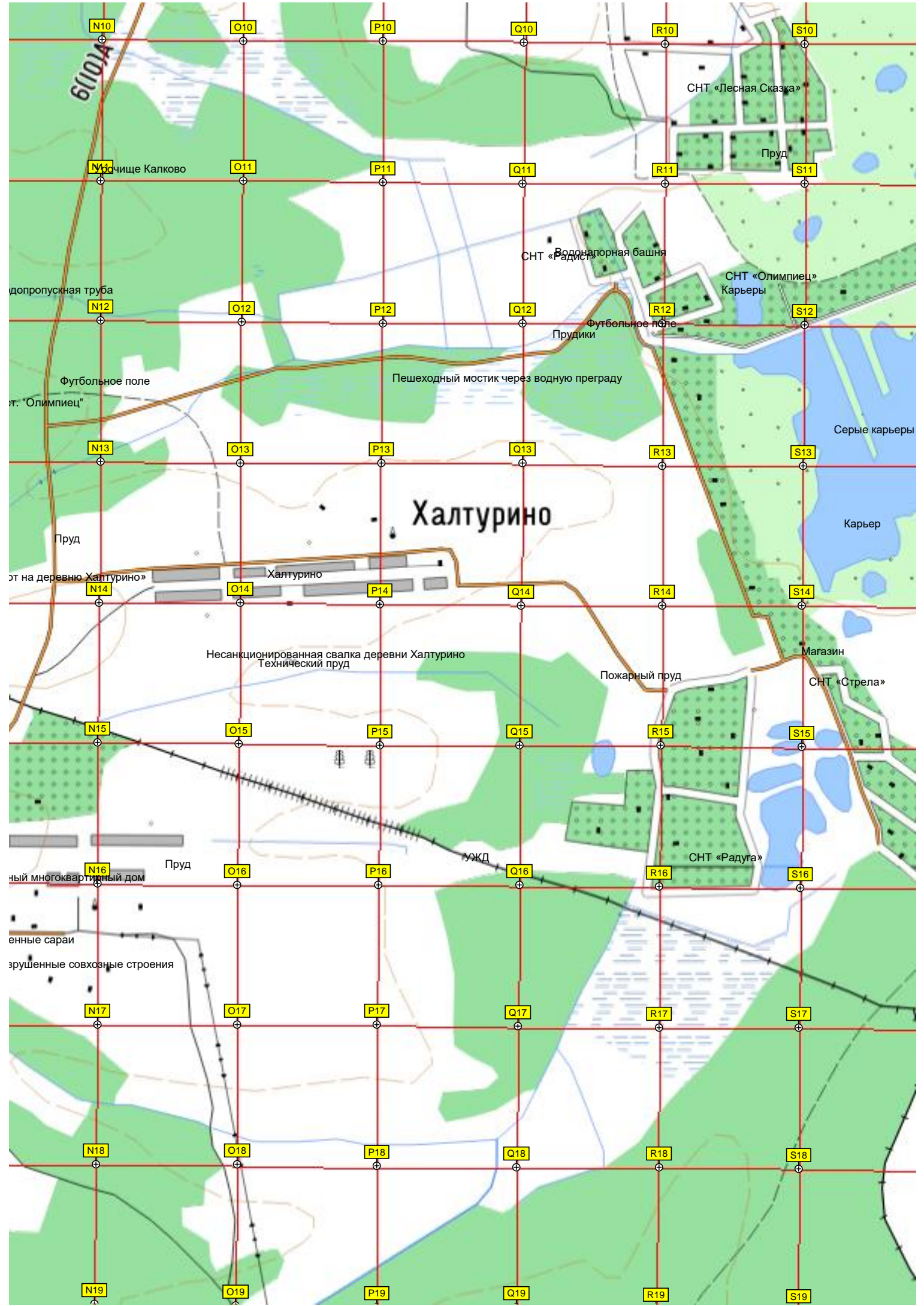
# Савинская

г. Арюшина

Гора Арюшина (470,3 м)







N10

O10

P10

Q10

R10

S10

N11

O11

P11

Q11

R11

S11

N12

O12

P12

Q12

R12

S12

N13

O13

P13

Q13

R13

S13

N14

O14

P14

Q14

R14

S14

N15

O15

P15

Q15

R15

S15

N16

O16

P16

Q16

R16

S16

N17

O17

P17

Q17

R17

S17

N18

O18

P18

Q18

R18

S18

N19

O19

P19

Q19

R19

S19

6(10)А

д. Калково

СНТ «Лесная Сказка»

Пруд

додопруская труба

СНТ «Радуга»

СНТ «Олимпиец»  
Карьеры

Футбольное поле  
«Олимпиец»

Водонапорная башня

Футбольное поле

Прудики

Пешеходный мостик через водную преграду

Серые карьеры

Халтурино

Карьер

от на деревню Халтурино»

Халтурино

Несанкционированная свалка деревни Халтурино

Технический пруд

Пожарный пруд

Магазин

СНТ «Стрела»

ный многоквартирный дом

Пруд

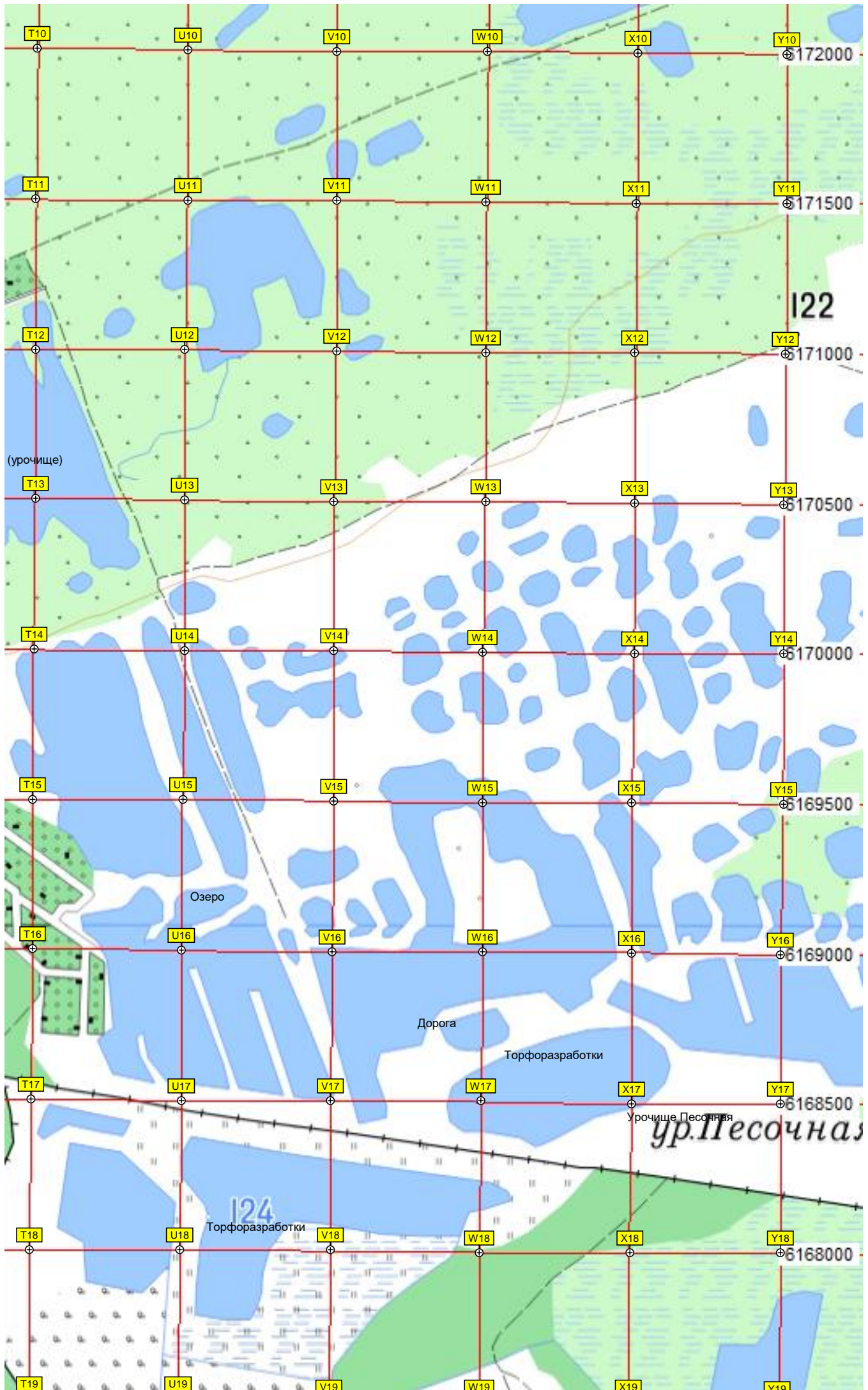
УЖД

СНТ «Радуга»

енные сараи

зрушенные совхозные строения





(урочище)

Озеро

Дорога

Торфоразработки

ур. Песочная

124  
Торфоразработки

122

T10

U10

V10

W10

X10

Y10

T11

U11

V11

W11

X11

Y11

T12

U12

V12

W12

X12

Y12

T13

U13

V13

W13

X13

Y13

T14

U14

V14

W14

X14

Y14

T15

U15

V15

W15

X15

Y15

T16

U16

V16

W16

X16

Y16

T17

U17

V17

W17

X17

Y17

T18

U18

V18

W18

X18

Y18

T19

U19

V19

W19

X19

Y19

172000

171500

171000

170500

170000

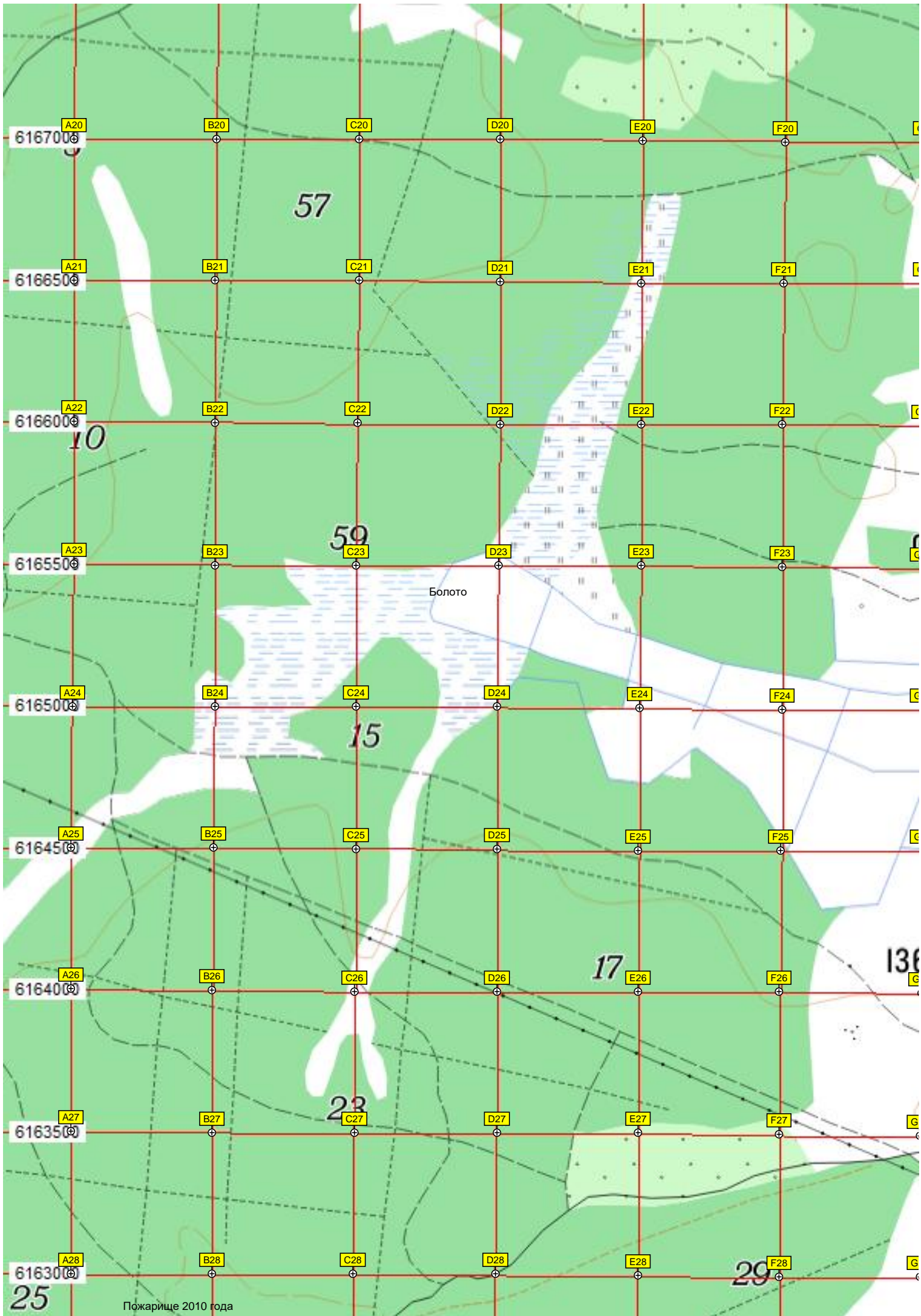
169500

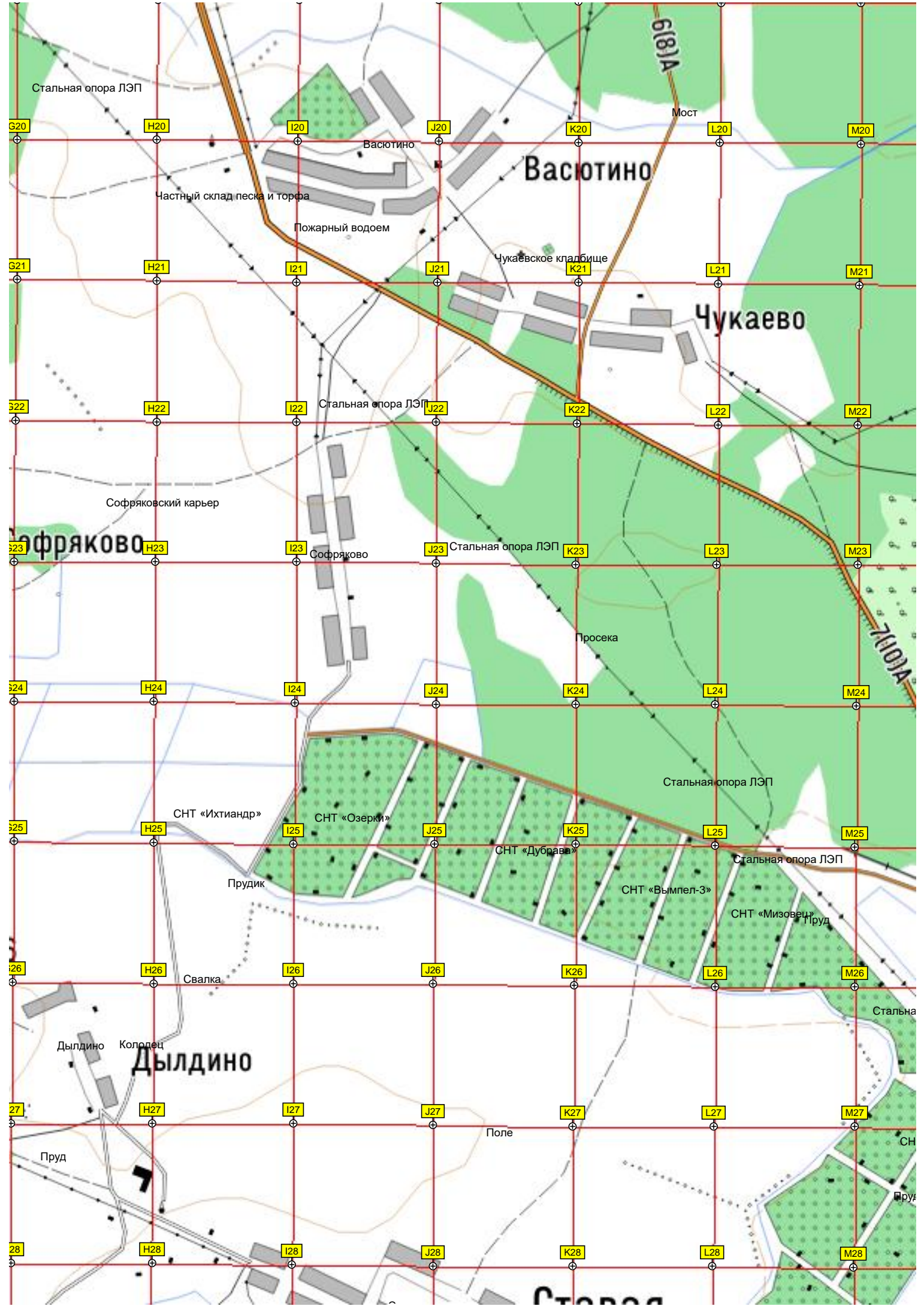
169000

168500

168000







Стальная опора ЛЭП

Мост

Васютино

Васютино

Частный склад песка и торфа

Пожарный водоем

Чукаевское кладбище

Чукаево

Стальная опора ЛЭП

Софряковский карьер

Софряково

Софряково

Стальная опора ЛЭП

Просека

Стальная опора ЛЭП

СНТ «Ихтиандр»

СНТ «Озерки»

СНТ «Дубрава»

СНТ «Вымпел-3»

СНТ «Мизовец»

Прудик

Пруд

Свалка

Дылдино Колодец

Дылдино

Поле

Пруд

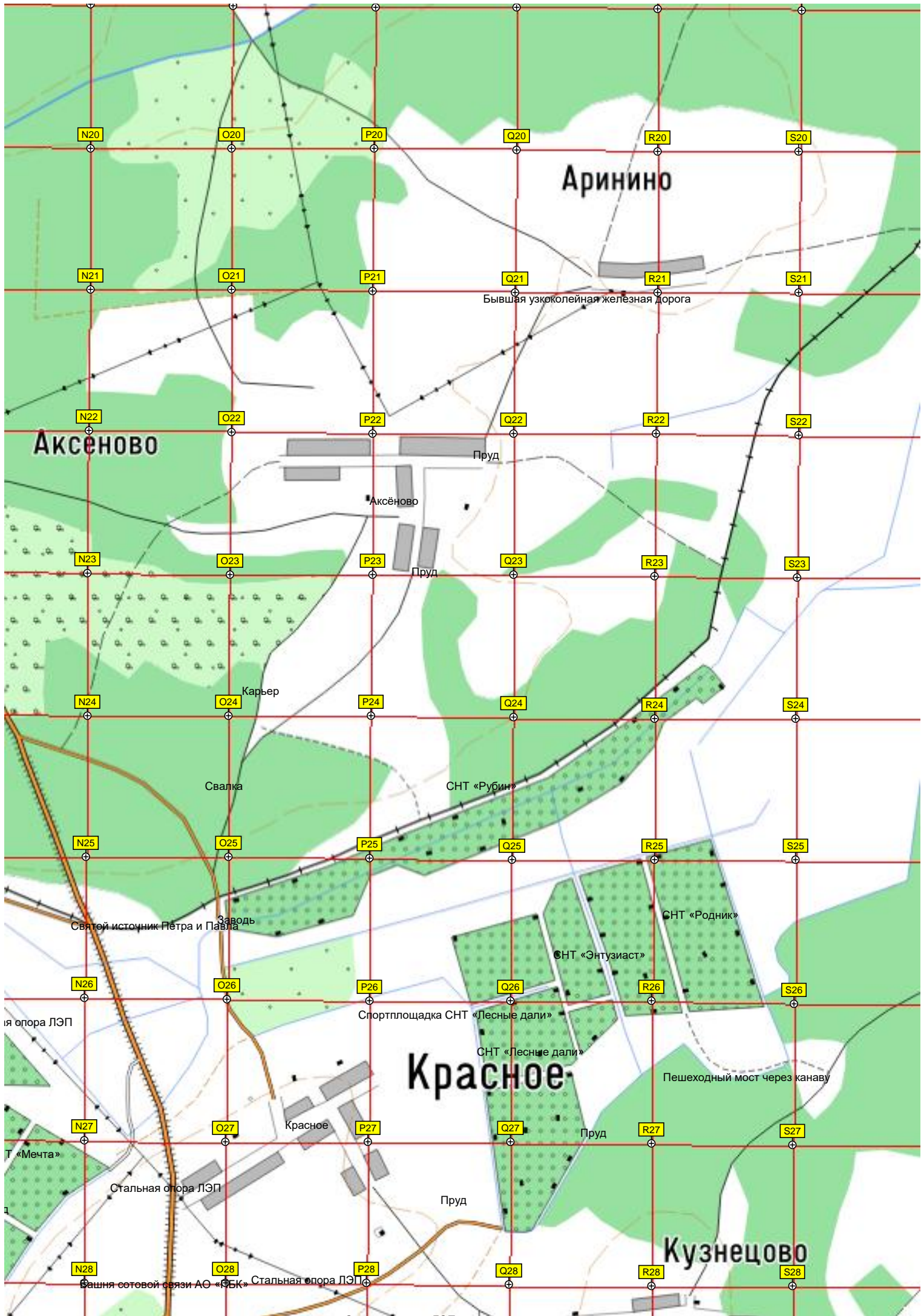
Стальная

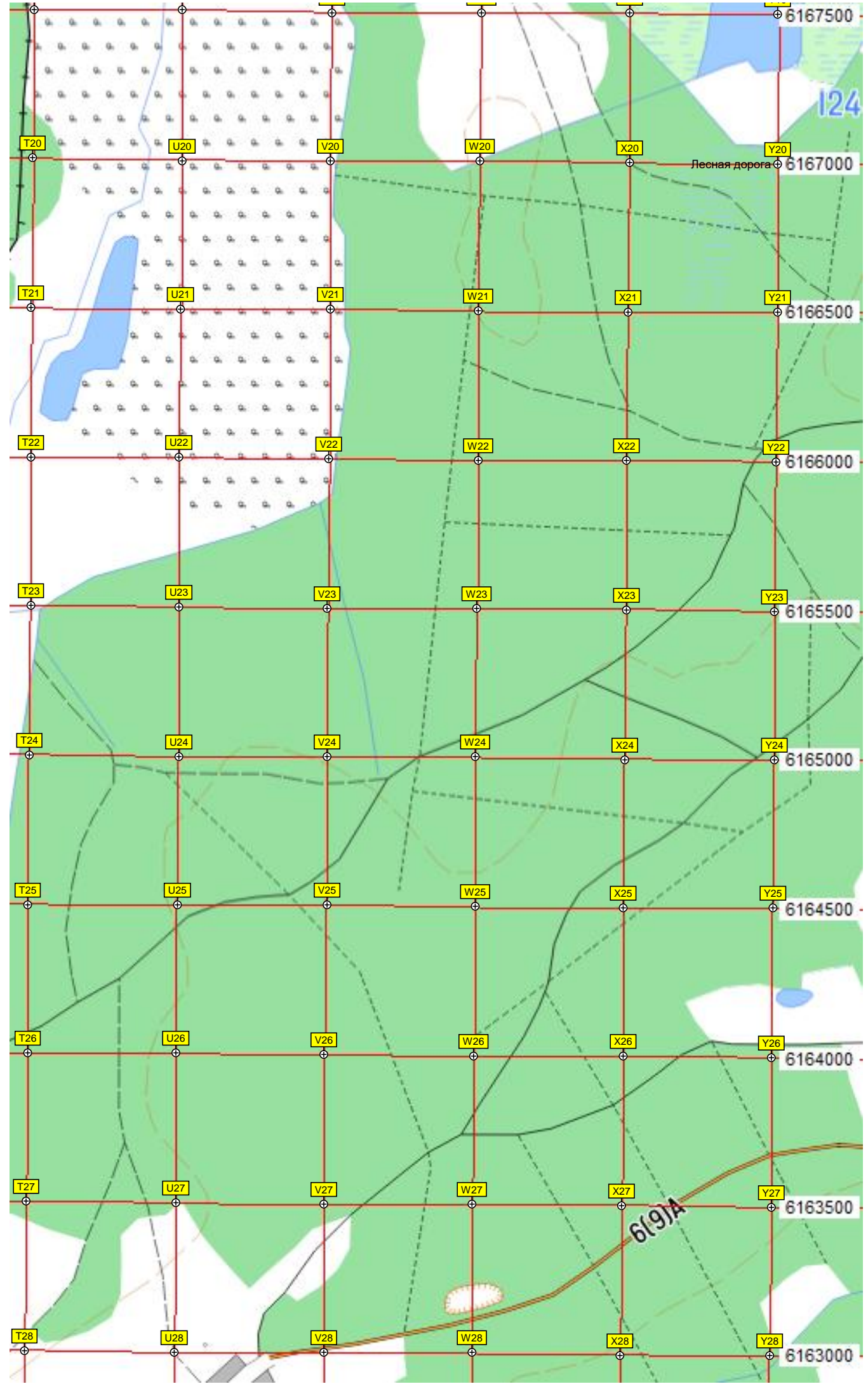
СН

Пруд

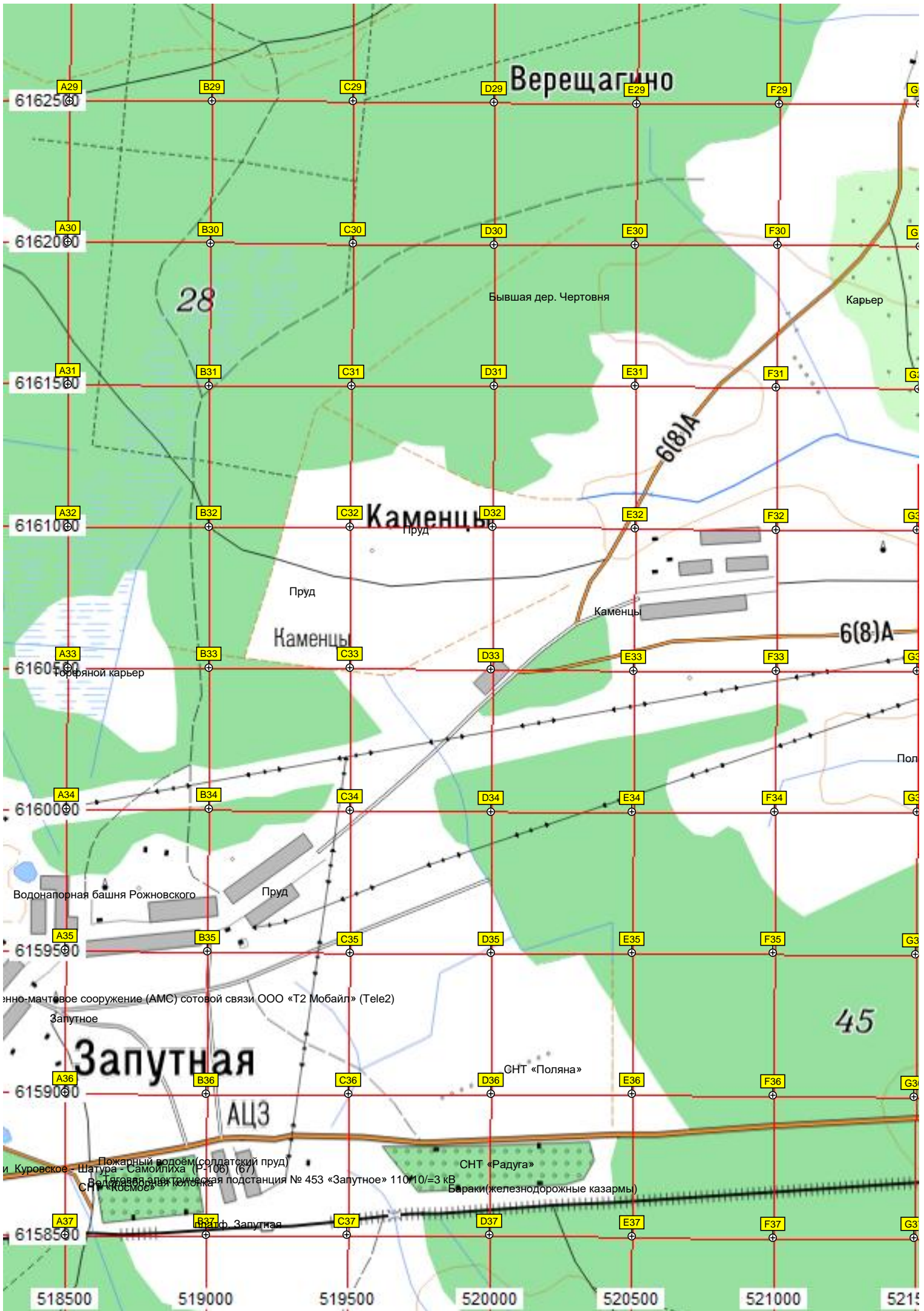
Старое



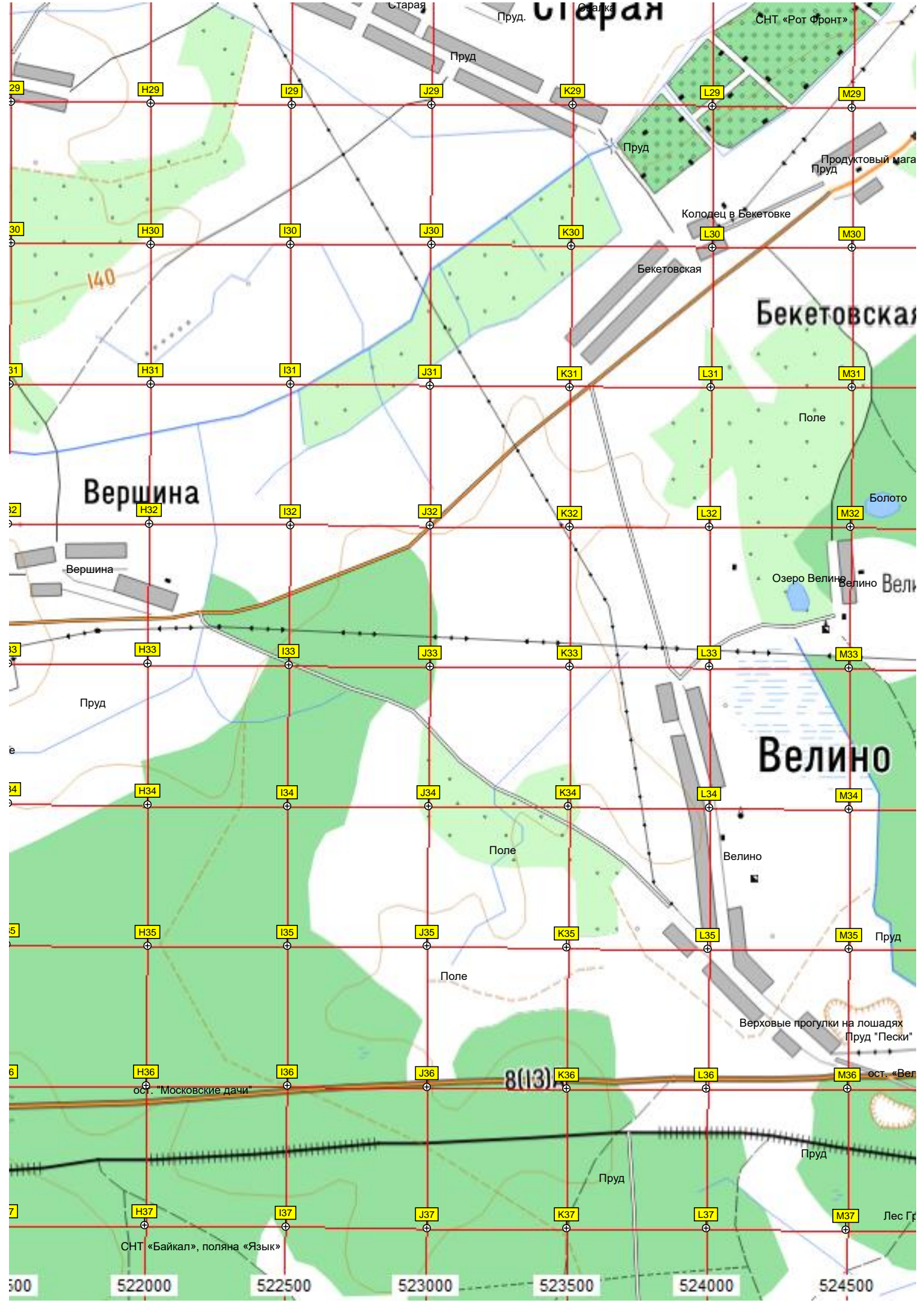












Старая  
Пруд  
Старая  
Пруд

СНТ «Рот Фронт»

29 N29 I29 J29 K29 L29 M29

30 N30 I30 J30 K30 L30 M30

140

Бекетовская

31 N31 I31 J31 K31 L31 M31

Вершина

32 N32 I32 J32 K32 L32 M32

Велино

33 N33 I33 J33 K33 L33 M33

Пруд

Велино

34 N34 I34 J34 K34 L34 M34

Поле

Велино

35 N35 I35 J35 K35 L35 M35

Поле

Пруд

36 N36 I36 J36 K36 L36 M36

ост. «Московские дачи»

8(13)

ост. «Вел...

37 N37 I37 J37 K37 L37 M37

СНТ «Байкал», поляна «Язык»

Пруд

Пруд

Лес Гр

500 522000 522500 523000 523500 524000 524500





