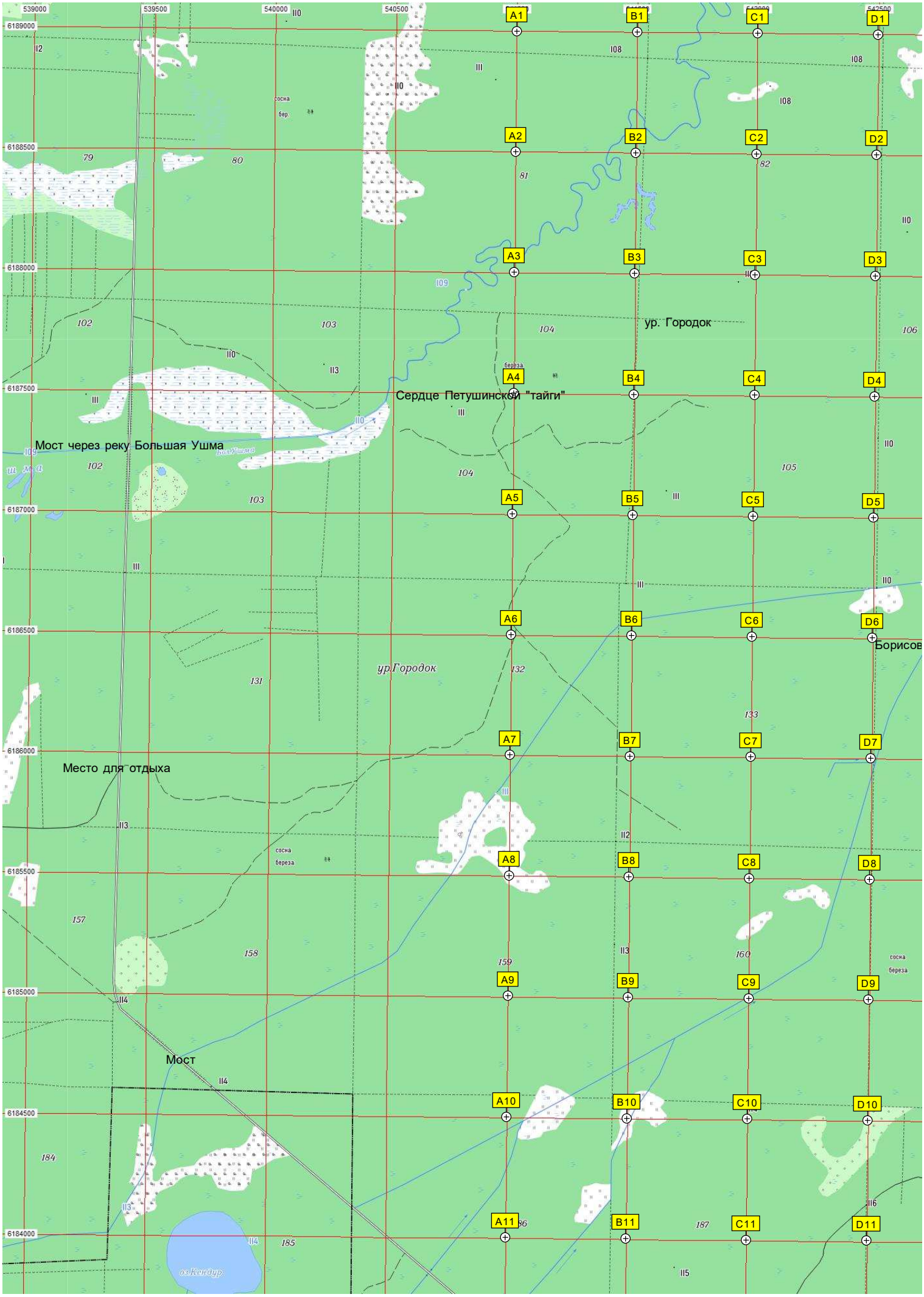
539000
539500
540000
540500
6189000
6188500
6188000
6187500
6187000
6186500
6186000
6185500
6185000
6184500
6184000
A1
B1
C1
D1
A2
B2
C2
D2
A3
B3
C3
D3
A4
B4
C4
D4
A5
B5
C5
D5
A6
B6
C6
D6
A7
B7
C7
D7
A8
B8
C8
D8
A9
B9
C9
D9
A10
B10
C10
D10
A11
B11
C11
D11
ур. Городок
Сердце Петушинской "тайги"
Мост через реку Большая Ушма
ур.Городок
Борисов
Место для отдыха
Мост
оз.Кендур

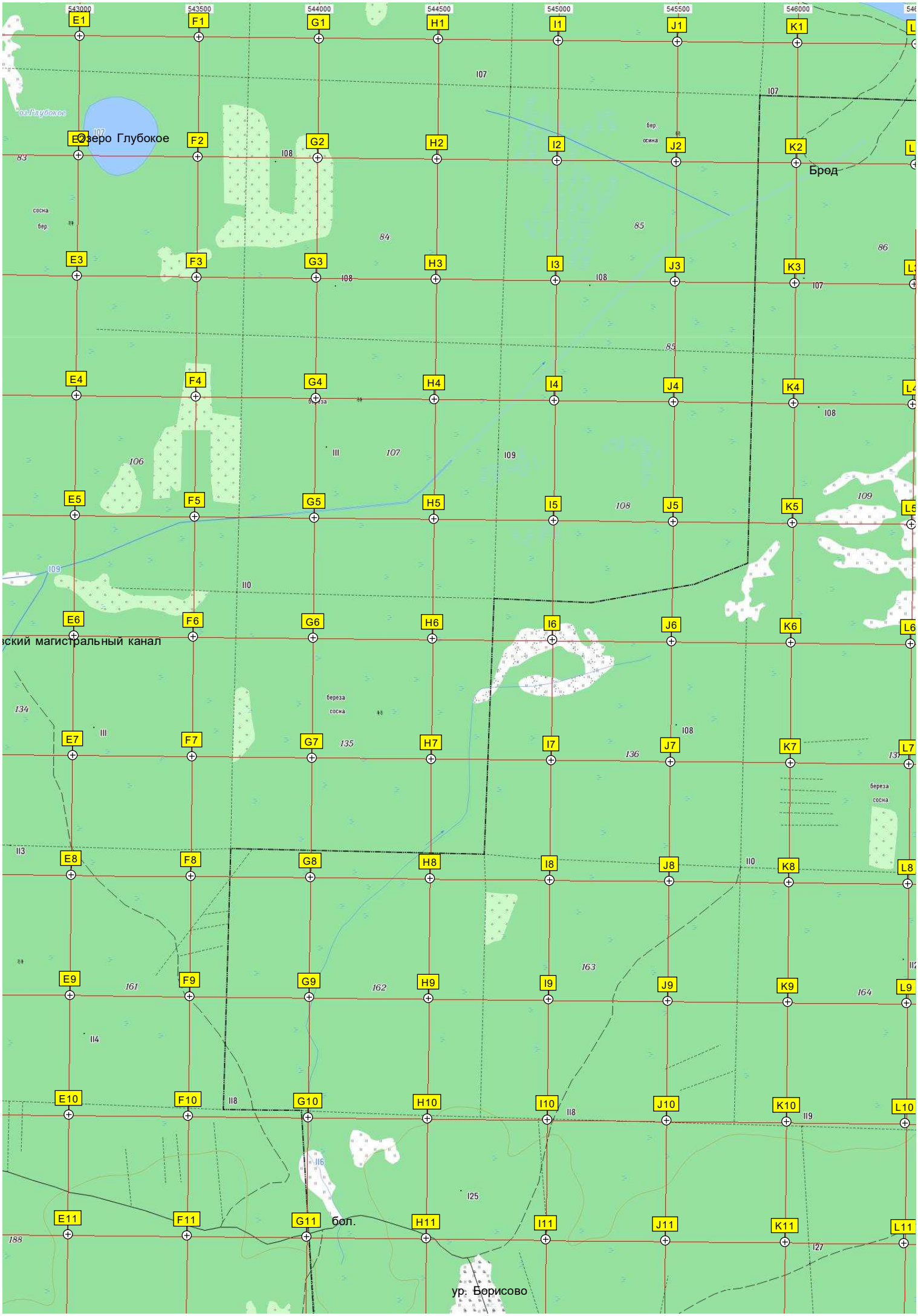
543000
543500
544000
544500
545000
545500
546000
E1
F1
G1
H1
I1
J1
K1
E2
F2
G2
H2
I2
J2
K2
E3
F3
G3
H3
I3
J3
K3
E4
F4
G4
H4
I4
J4
K4
E5
F5
G5
H5
I5
J5
K5
E6
F6
G6
H6
I6
J6
K6
E7
F7
G7
H7
I7
J7
K7
E8
F8
G8
H8
I8
J8
K8
E9
F9
G9
H9
I9
J9
K9
E10
F10
G10
H10
I10
J10
K10
E11
F11
G11
H11
I11
J11
K11
Озеро Глубокое
Брод
ский магистральный канал
бол.
ур. Борисово

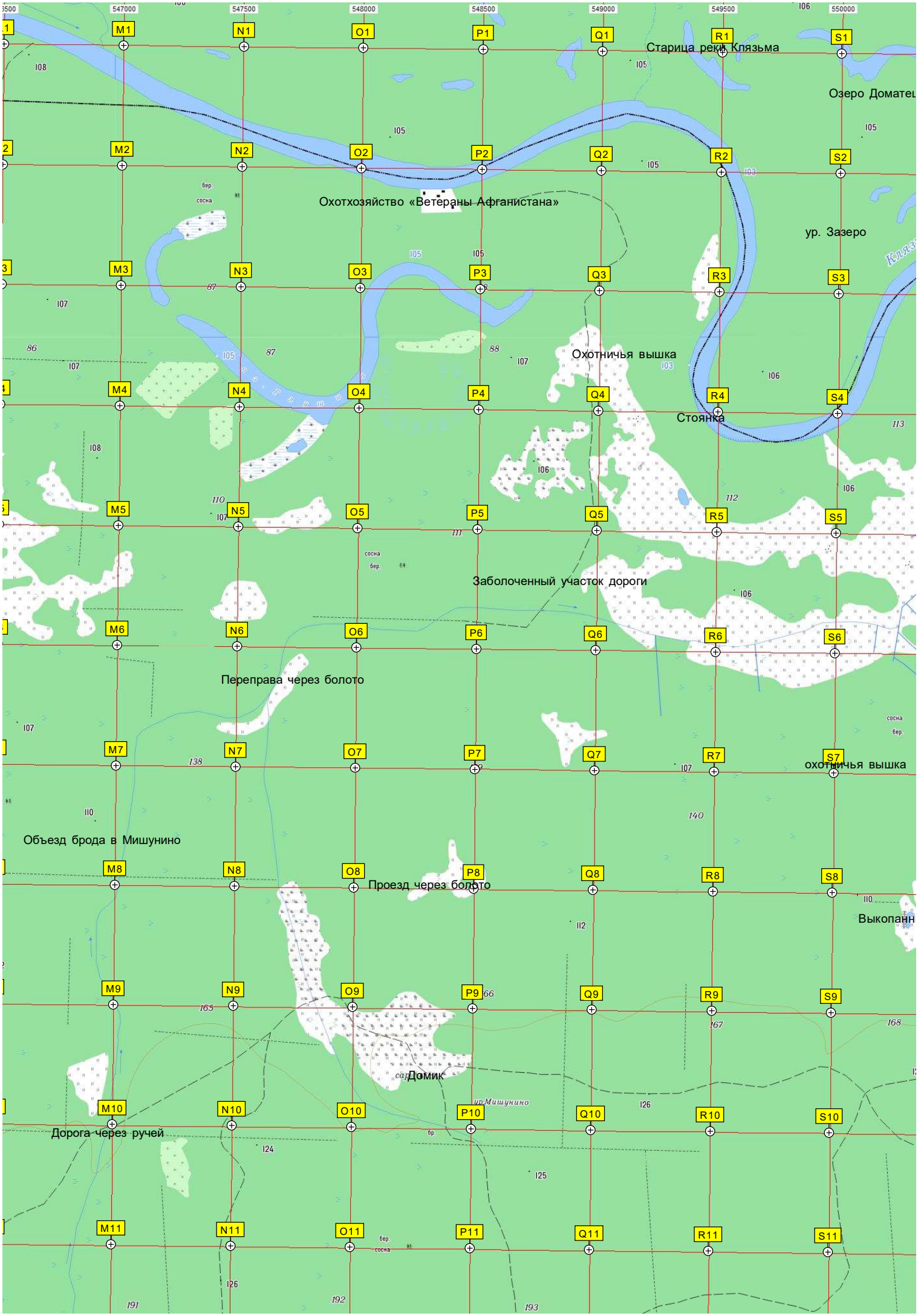
547000
547500
548000
548500
549000
549500
550000
Старица реки Клязьма
Озеро Доматец
Охотхозяйство «Ветераны Афганистана»
ур. Зазеро
Охотничья вышка
Стоянка
Заболоченный участок дороги
Переправа через болото
охотничья вышка
Объезд брода в Мишунино
Проезд через болото
Выкопанн
Домик
Дорога через ручей

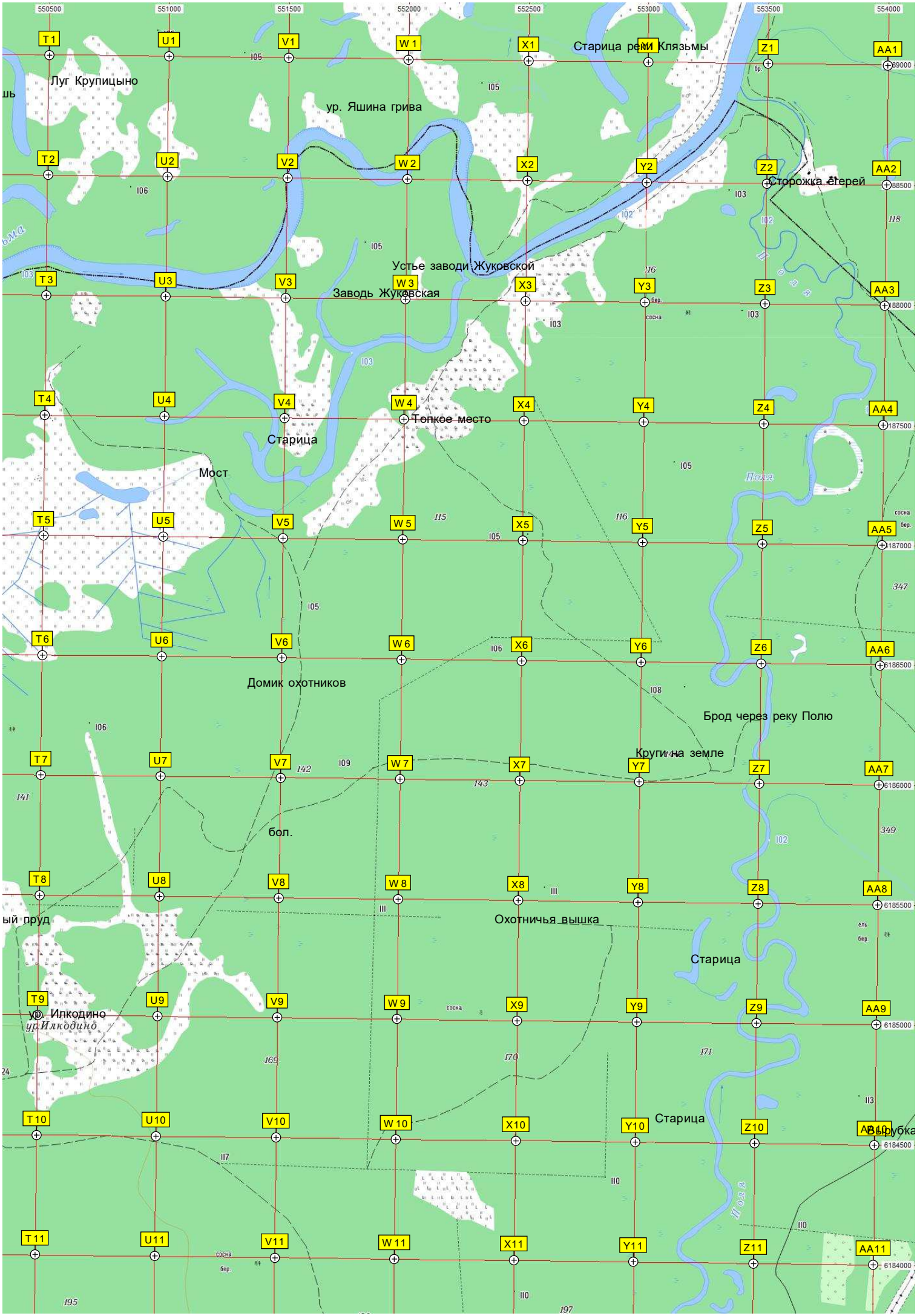
550500
551000
551500
552000
552500
553000
553500
554000
Старица реки Клязьмы
Луг Крупицыно
ур. Яшина грива
Сторожка Стерей
Устье заводи Жуковской
Заводь Жуковская
Топкое место
Старица
Мост
Домик охотников
Брод через реку Полю
Круги на земле
бол.
Охотничья вышка
Старица
ур. Илкодино
Старица
Вырубка
Поля

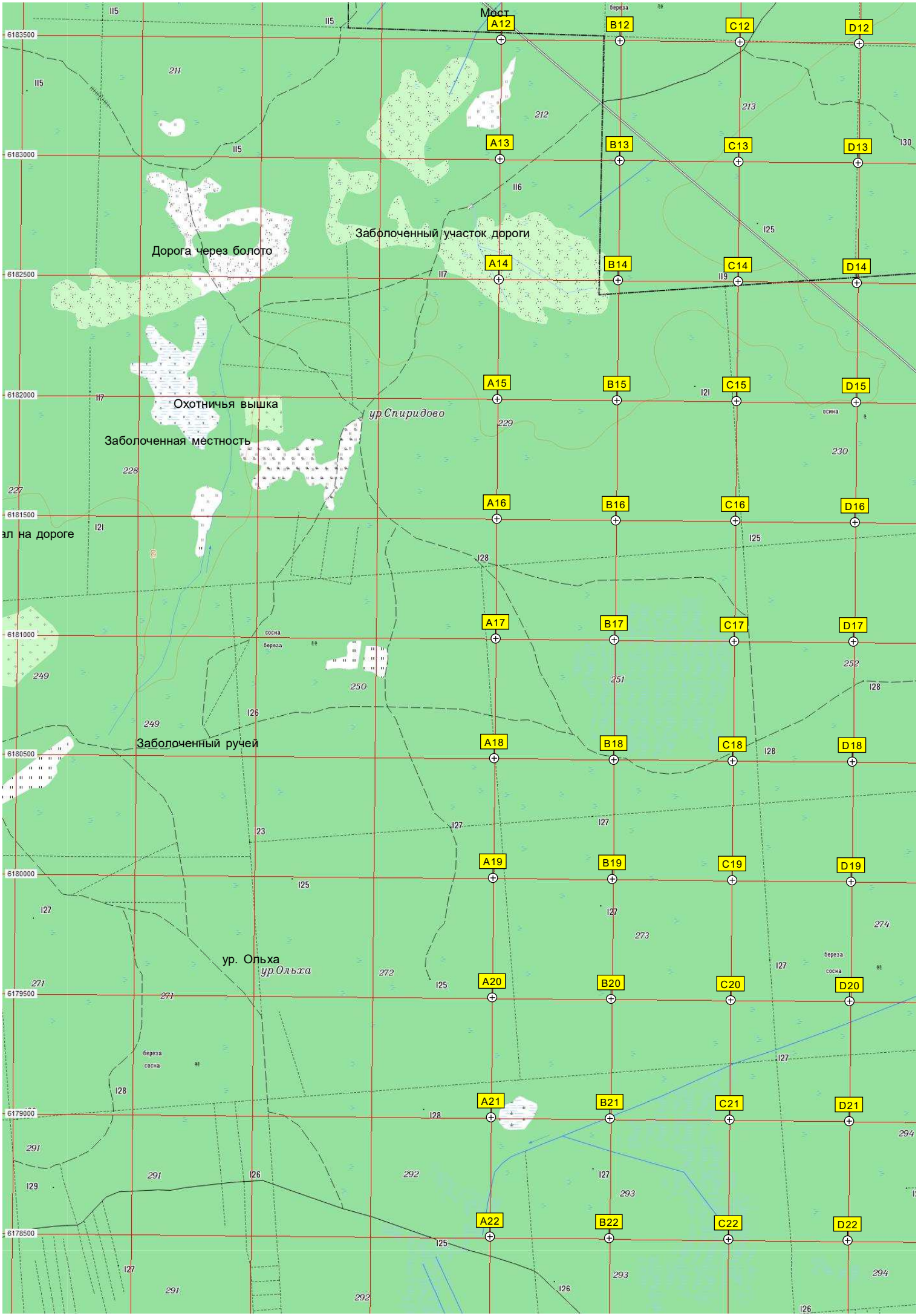
Мост
Заболоченный участок дороги
Дорога через болото
Охотничья вышка
ур.Спиридово
Заболоченная местность
ал на дороге
Заболоченный ручей
ур. Ольха
ур.Ольха
A12
B12
C12
D12
A13
B13
C13
D13
A14
B14
C14
D14
A15
B15
C15
D15
A16
B16
C16
D16
A17
B17
C17
D17
A18
B18
C18
D18
A19
B19
C19
D19
A20
B20
C20
D20
A21
B21
C21
D21
A22
B22
C22
D22
6183500
6183000
6182500
6182000
6181500
6181000
6180500
6180000
6179500
6179000
6178500

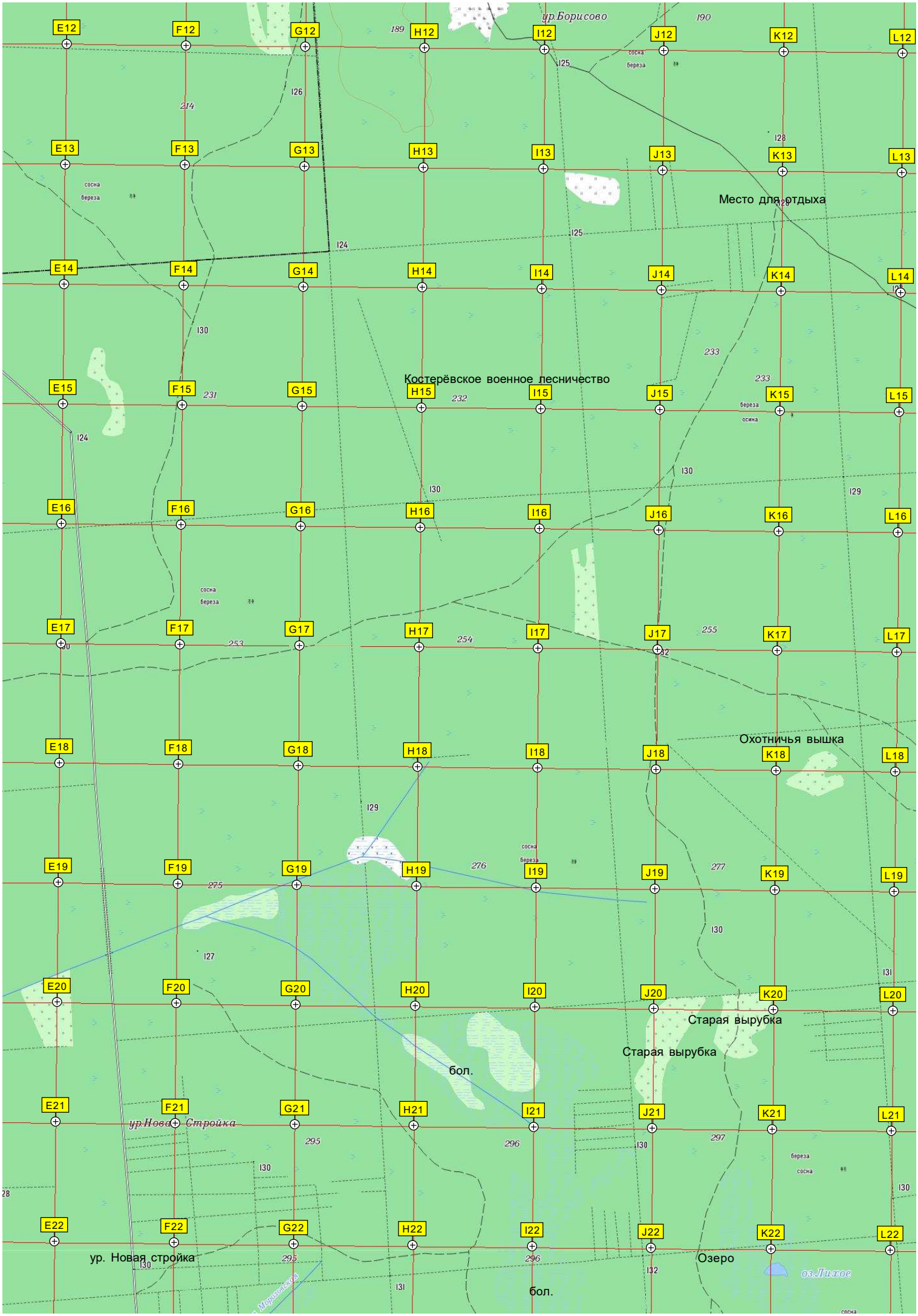
ур.Борисово
Место для отдыха
Костерёвское военное лесничество
Охотничья вышка
Старая вырубка
Старая вырубка
бол.
ур.Новая Стройка
ур. Новая стройка
Озеро
оз.Лихое
бол.
E12
F12
G12
H12
I12
J12
K12
L12
E13
F13
G13
H13
I13
J13
K13
L13
E14
F14
G14
H14
I14
J14
K14
L14
E15
F15
G15
H15
I15
J15
K15
L15
E16
F16
G16
H16
I16
J16
K16
L16
E17
F17
G17
H17
I17
J17
K17
L17
E18
F18
G18
H18
I18
J18
K18
L18
E19
F19
G19
H19
I19
J19
K19
L19
E20
F20
G20
H20
I20
J20
K20
L20
E21
F21
G21
H21
I21
J21
K21
L21
E22
F22
G22
H22
I22
J22
K22
L22

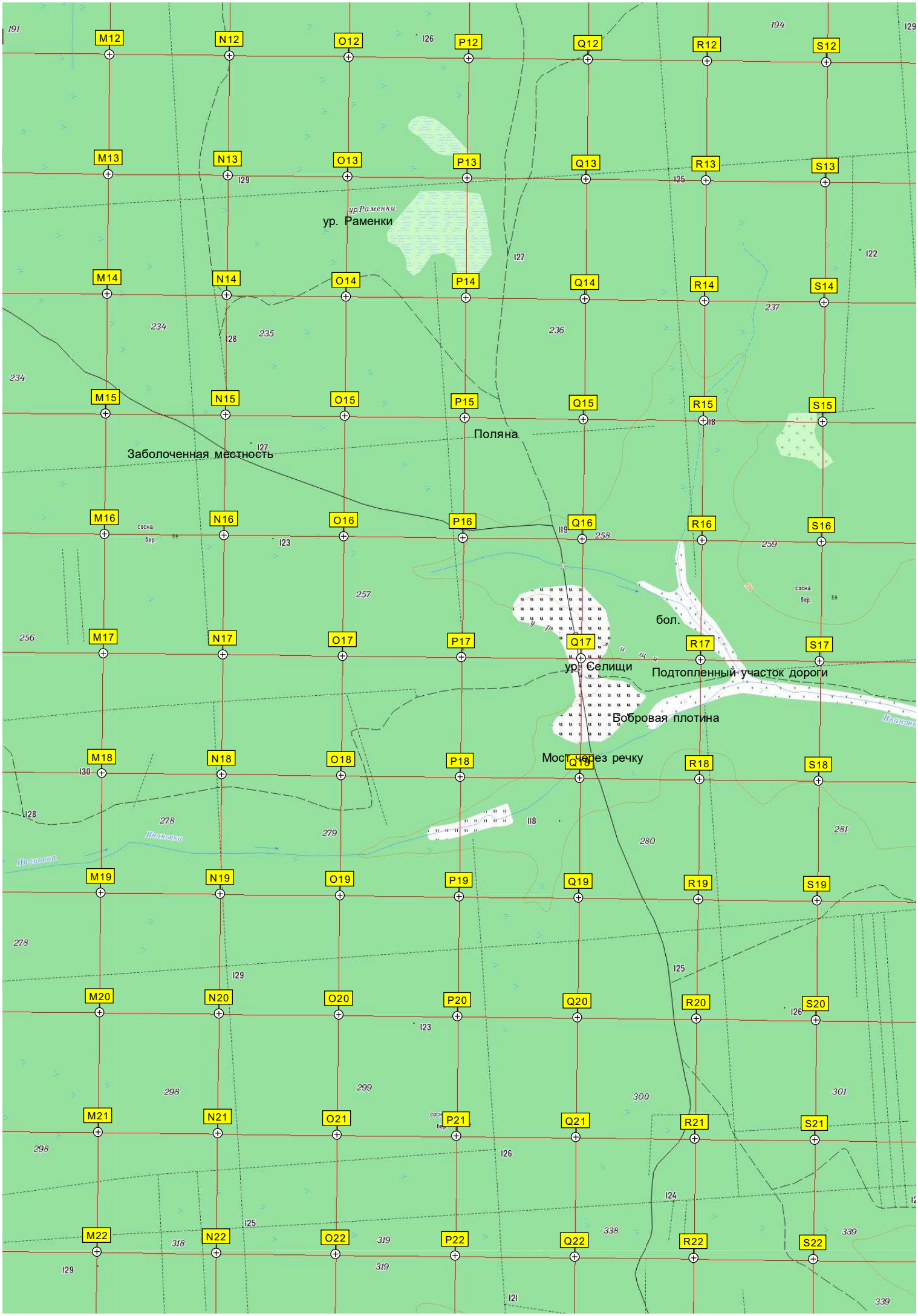
ур. Раменки
Поляна
Заболоченная местность
бол.
ур. Селищи
Подтопленный участок дороги
Бобровая плотина
Мост через речку

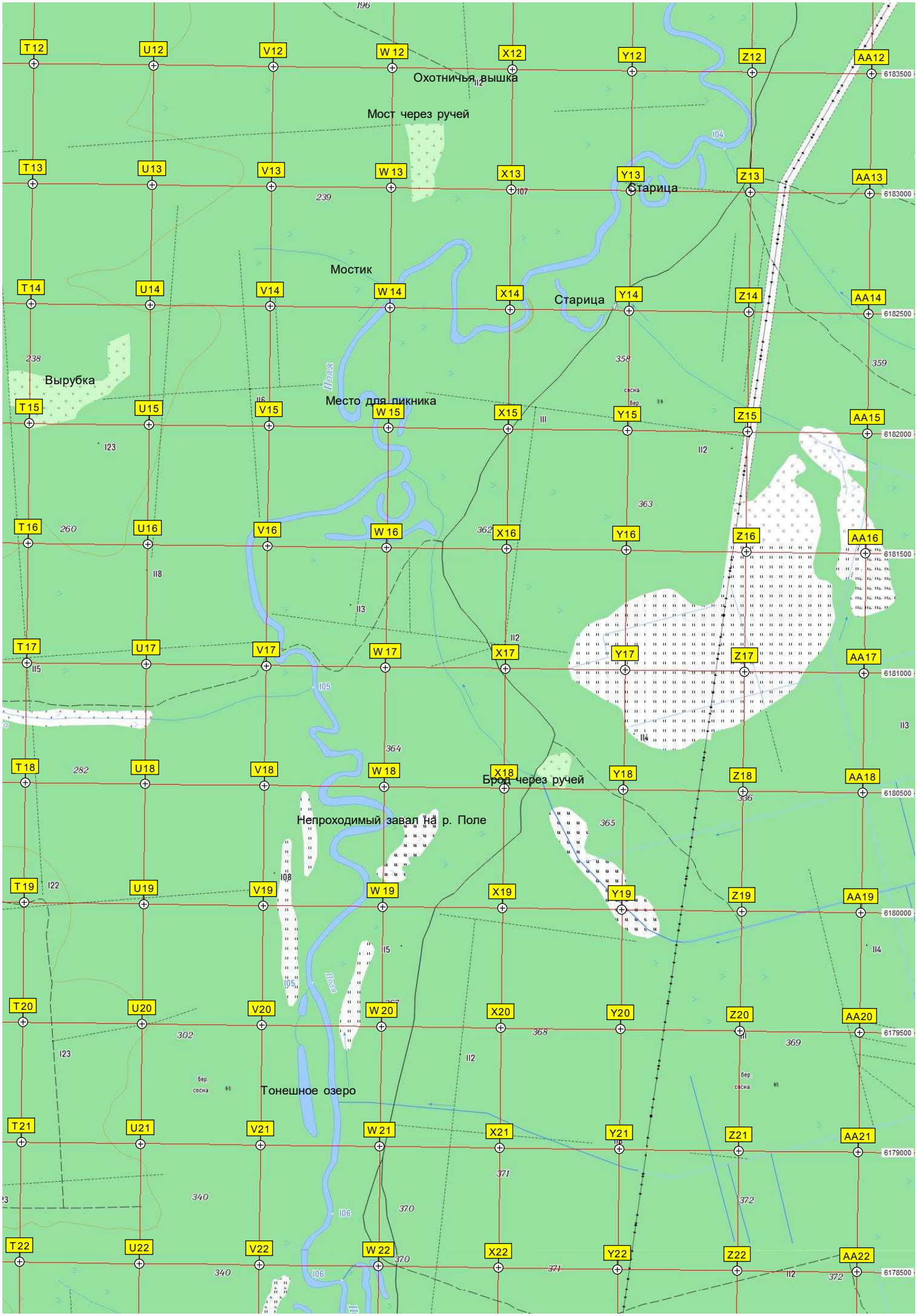
Охотничья вышка
Мост через ручей
Старица
Мостик
Старица
Вырубка
Место для пикника
Брод через ручей
Непроходимый завал на р. Поле
Тонешное озеро
T12
U12
V12
W 12
X12
Y12
Z12
AA12
T13
U13
V13
W 13
X13
Y13
Z13
AA13
T14
U14
V14
W 14
X14
Y14
Z14
AA14
T15
U15
V15
W 15
X15
Y15
Z15
AA15
T16
U16
V16
W 16
X16
Y16
Z16
AA16
T17
U17
V17
W 17
X17
Y17
Z17
AA17
T18
U18
V18
W 18
X18
Y18
Z18
AA18
T19
U19
V19
W 19
X19
Y19
Z19
AA19
T20
U20
V20
W 20
X20
Y20
Z20
AA20
T21
U21
V21
W 21
X21
Y21
Z21
AA21
T22
U22
V22
W 22
X22
Y22
Z22
AA22
6183500
6183000
6182500
6182000
6181500
6181000
6180500
6180000
6179500
6179000
6178500

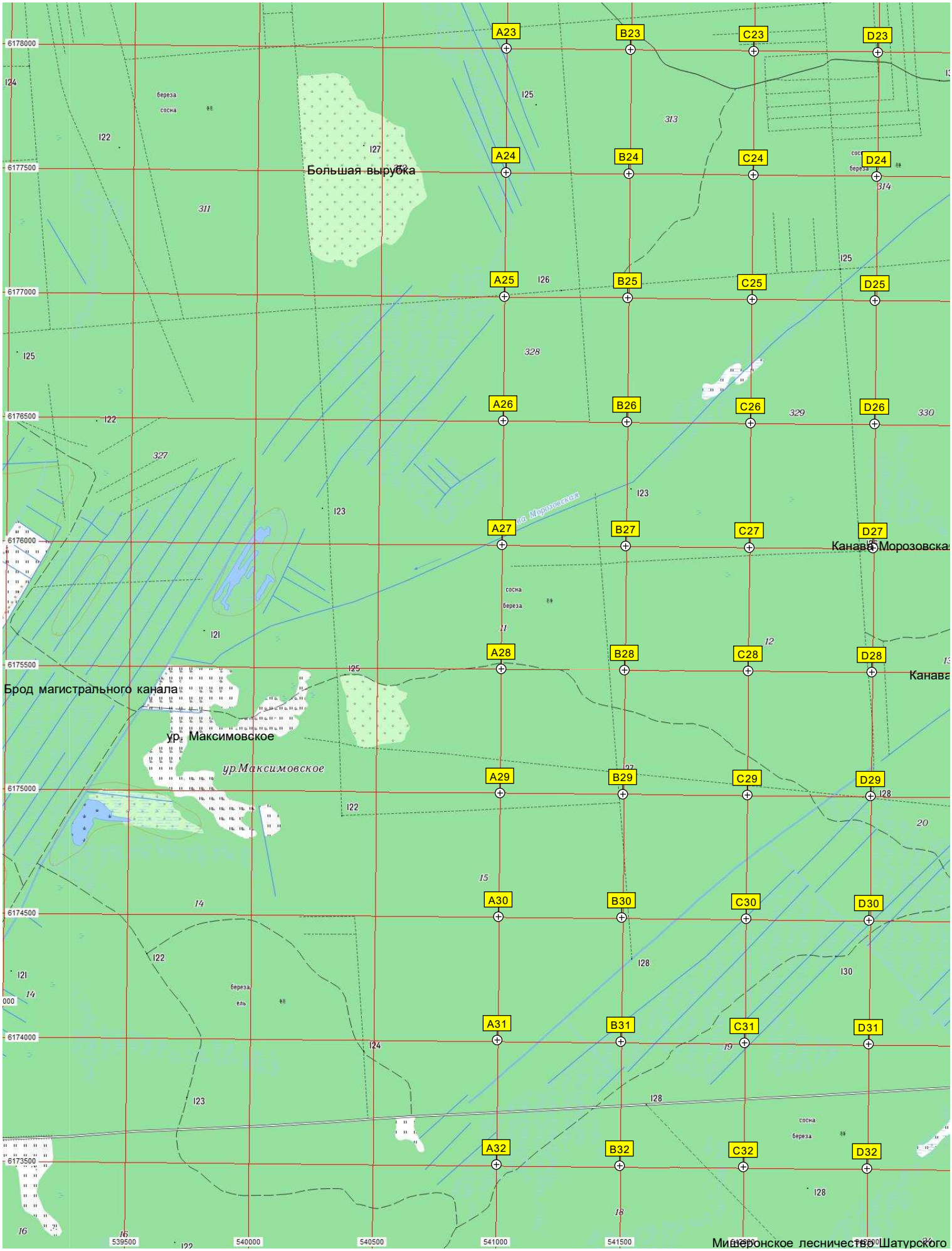
Большая вырубка
Брод магистрального канала
ур. Максимовское
ур.Максимовское
Канава Морозовская
Канава
Мишеронское лесничество Шатурского
A23
B23
C23
D23
A24
B24
C24
D24
A25
B25
C25
D25
A26
B26
C26
D26
A27
B27
C27
D27
A28
B28
C28
D28
A29
B29
C29
D29
A30
B30
C30
D30
A31
B31
C31
D31
A32
B32
C32
D32
6178000
6177500
6177000
6176500
6176000
6175500
6175000
6174500
6174000
6173500
539500
540000
540500
541000
541500

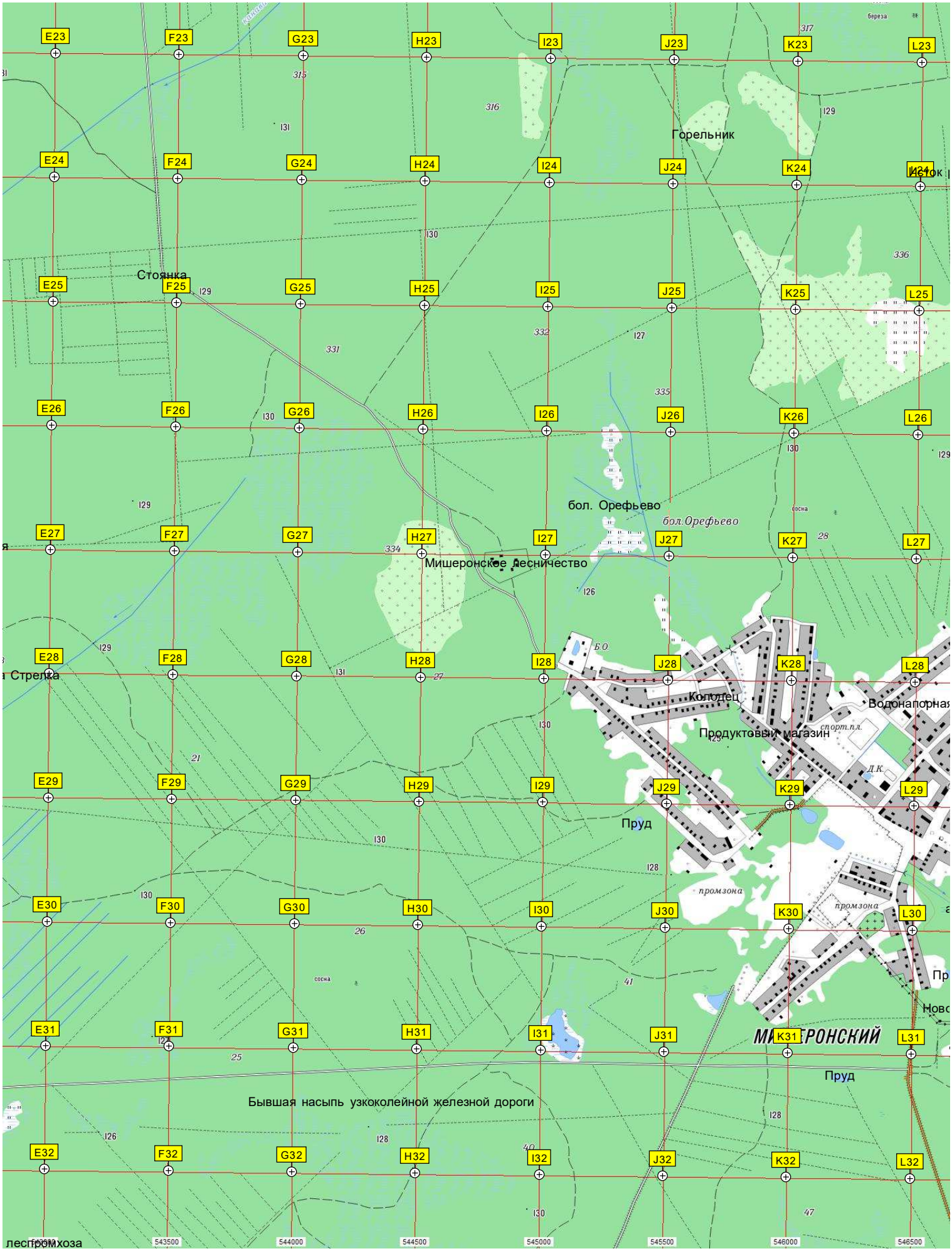
Горельник
Исток
Стоянка
бол. Орефьево
бол.Орефьево
Мишеронское лесничество
Колодец
Водонапорная
Продуктовый магазин
спорт.пл.
Д.К.
Пруд
промзона
МИШЕРОНСКИЙ
Пруд
Бывшая насыпь узкоколейной железной дороги
лесгромхоза
543500
544000
544500
545000
545500
546000
546500

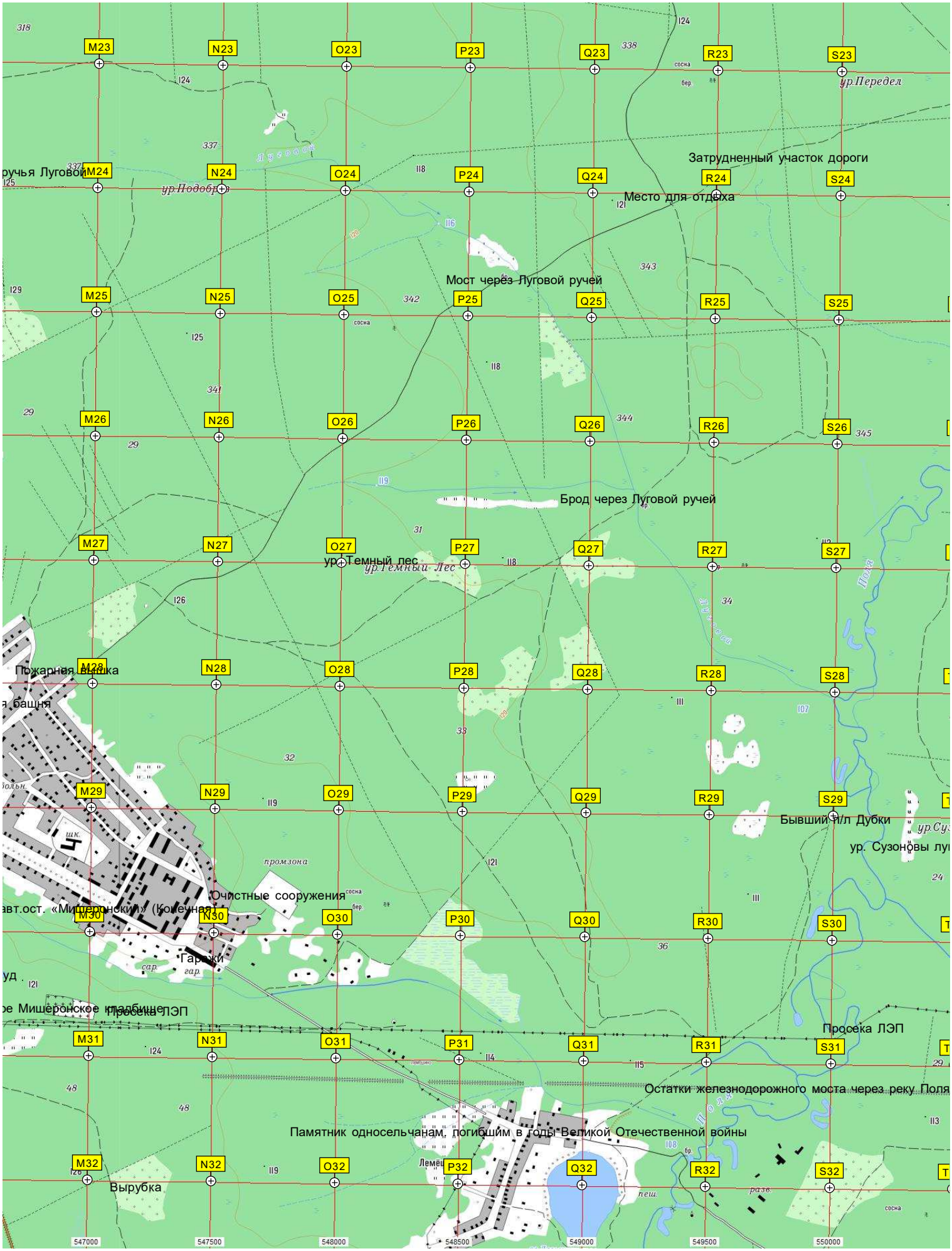
ручья Луговой
Затрудненный участок дороги
Место для отдыха
Мост через Луговой ручей
Брод через Луговой ручей
ур.Темный лес
Пожарная вышка
Бывший п/л Дубки
ур. Сузоновы лу
Очистные сооружения
авт.ост. «Мишеронский» (Конечная)
Гаражи
е Мишеронское кладбище
Просека ЛЭП
Просека ЛЭП
Остатки железнодорожного моста через реку Поля
Памятник односельчанам, погибшим в годы Великой Отечественной войны
Вырубка
547000
547500
548000
548500
549000
549500
550000

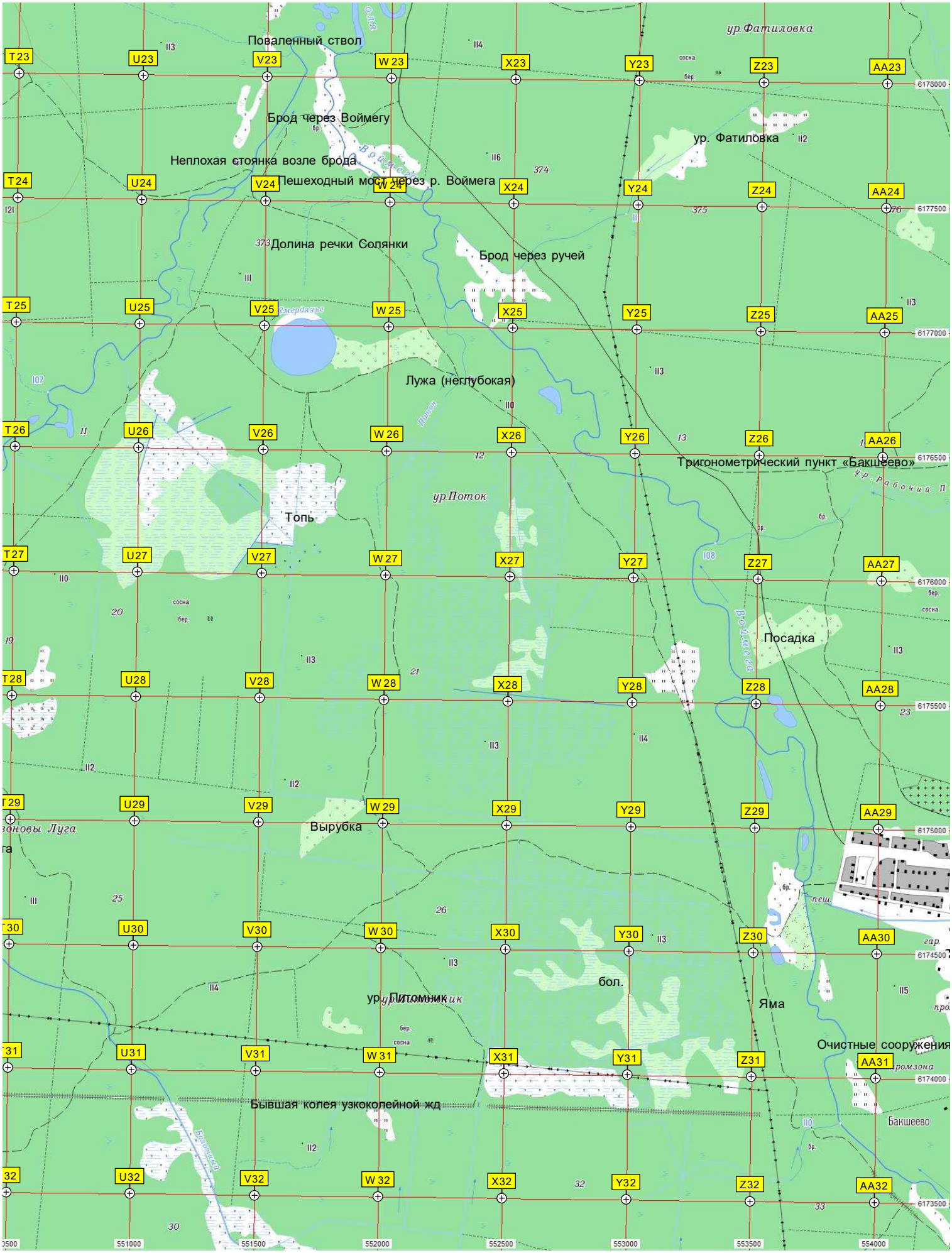
Поваленный ствол
Брод через Воймегу
Неплохая стоянка возле брода
Пешеходный мост через р. Воймега
Долина речки Солянки
Брод через ручей
Лужа (неглубокая)
Тригонометрический пункт «Бакшеево»
Топь
Посадка
Вырубка
бол.
Яма
Очистные сооружения
Бывшая колея узкоколейной жд
ур. Фатиловка
ур.Поток
Бакшеево
T23
U23
V23
W 23
X23
Y23
Z23
AA23
T24
U24
V24
W 24
X24
Y24
Z24
AA24
T25
U25
V25
W 25
X25
Y25
Z25
AA25
T26
U26
V26
W 26
X26
Y26
Z26
AA26
T27
U27
V27
W 27
X27
Y27
Z27
AA27
T28
U28
V28
W 28
X28
Y28
Z28
AA28
T29
U29
V29
W 29
X29
Y29
Z29
AA29
T30
U30
V30
W 30
X30
Y30
Z30
AA30
T31
U31
V31
W 31
X31
Y31
Z31
AA31
U32
V32
W 32
X32
Y32
Z32
AA32
6178000
6177500
6177000
6176500
6176000
6175500
6175000
6174500
6174000
6173500
551000
551500
552000
552500
553000
553500
554000