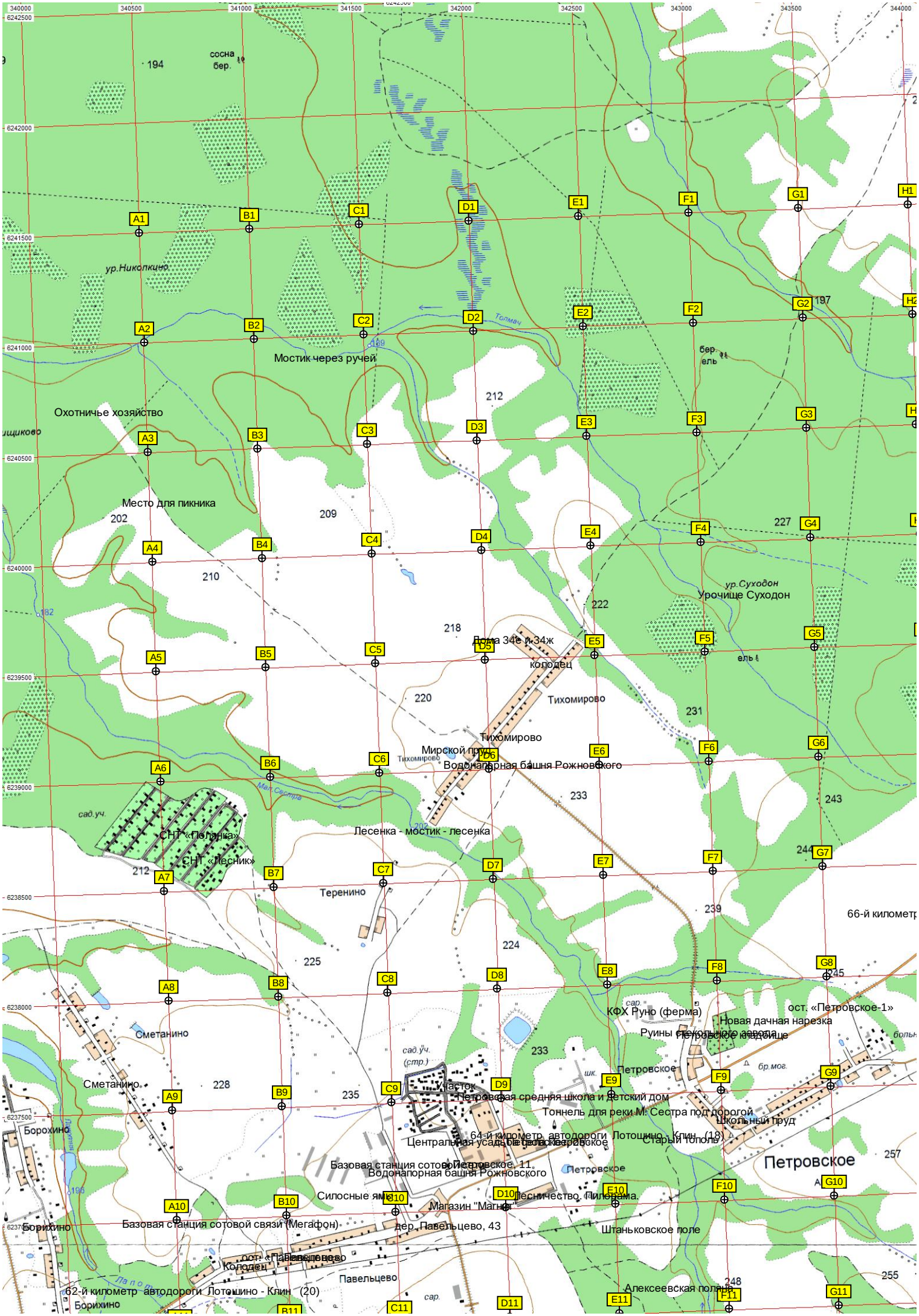
340000
340500
341000
341500
342000
342500
343000
343500
344000
6242500
6242000
6241500
6241000
6240500
6240000
6239500
6239000
6238500
6238000
6237500
6237000
194
сосна бер.
ур.Николкино
Толмач
Мостик через ручей
197
бер ель
212
Охотничье хозяйство
Место для пикника
202
209
227
210
ур.Суходон
Урочище Суходон
222
218
дома 34е и 34ж
колодец
ель
220
Тихомирово
231
Тихомирово
Мирской пруд
Водонапорная башня Рожновского
Мал.Сестра
233
243
сад.уч.
СНТ «Поляна»
СНТ «Лесник»
Лесенка - мостик - лесенка
244
212
Теренино
239
66-й километр
224
225
245
КФХ Руно (ферма)
ост. «Петровское-1»
Новая дачная нарезка
Руины стекольного завода
Петровское кладбище
Сметанино
сад.уч. (стр.)
233
Сметанино
228
Участок
Петровская средняя школа и детский дом
235
Петровское
бр.мог.
Тоннель для реки М. Сестра под дорогой
Школьный пруд
Борохино
64-й километр автодороги Лотошино - Клин (13)
Старый тополь
Центральная усадьба Петровского
Базовая станция сотовой связи (Мегафон)
Петровское, 11
Водонапорная башня Рожновского
Петровское
257
Силосные ямы
Лесничество, Пилорама.
Магазин "Магнит"
Штаньковское поле
Борихино
Базовая станция сотовой связи (Мегафон)
дер. Павельцево, 43
ост. «Павельцево»
Колодец
Павельцево
248
255
62-й километр автодороги Лотошино - Клин (20)
Алексеевская поляна
Борихино
A1
B1
C1
D1
E1
F1
G1
H1
A2
B2
C2
D2
E2
F2
G2
H2
A3
B3
C3
D3
E3
F3
G3
A4
B4
C4
D4
E4
F4
G4
A5
B5
C5
D5
E5
F5
G5
A6
B6
C6
D6
E6
F6
G6
A7
B7
C7
D7
E7
F7
G7
A8
B8
C8
D8
E8
F8
G8
A9
B9
C9
D9
E9
F9
G9
A10
B10
C10
D10
E10
F10
G10
B11
C11
D11
E11
F11
G11

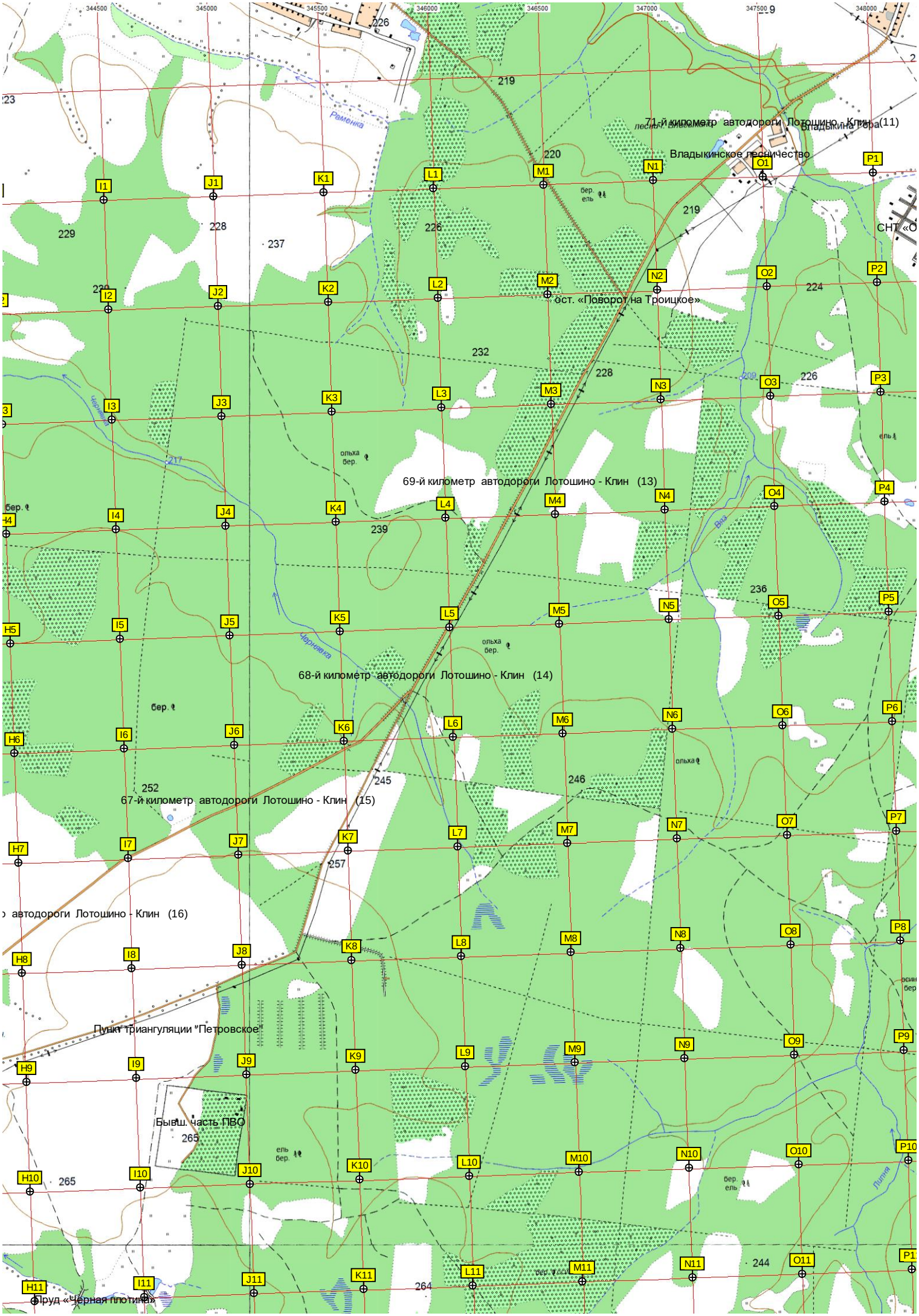
71-й километр автодороги Лотошино - Клин (11)
Владыкина гора
Владыкинское лесничество
СНТ «О
ост. «Поворот на Троицкое»
69-й километр автодороги Лотошино - Клин (13)
68-й километр автодороги Лотошино - Клин (14)
67-й километр автодороги Лотошино - Клин (15)
автодороги Лотошино - Клин (16)
Пункт триангуляции "Петровское"
Бывш. часть ПВО
Пруд «Черная плотина»
Раменка
Черничка
Вка
Липня
ольха бер.
ель бер.
бер. ель

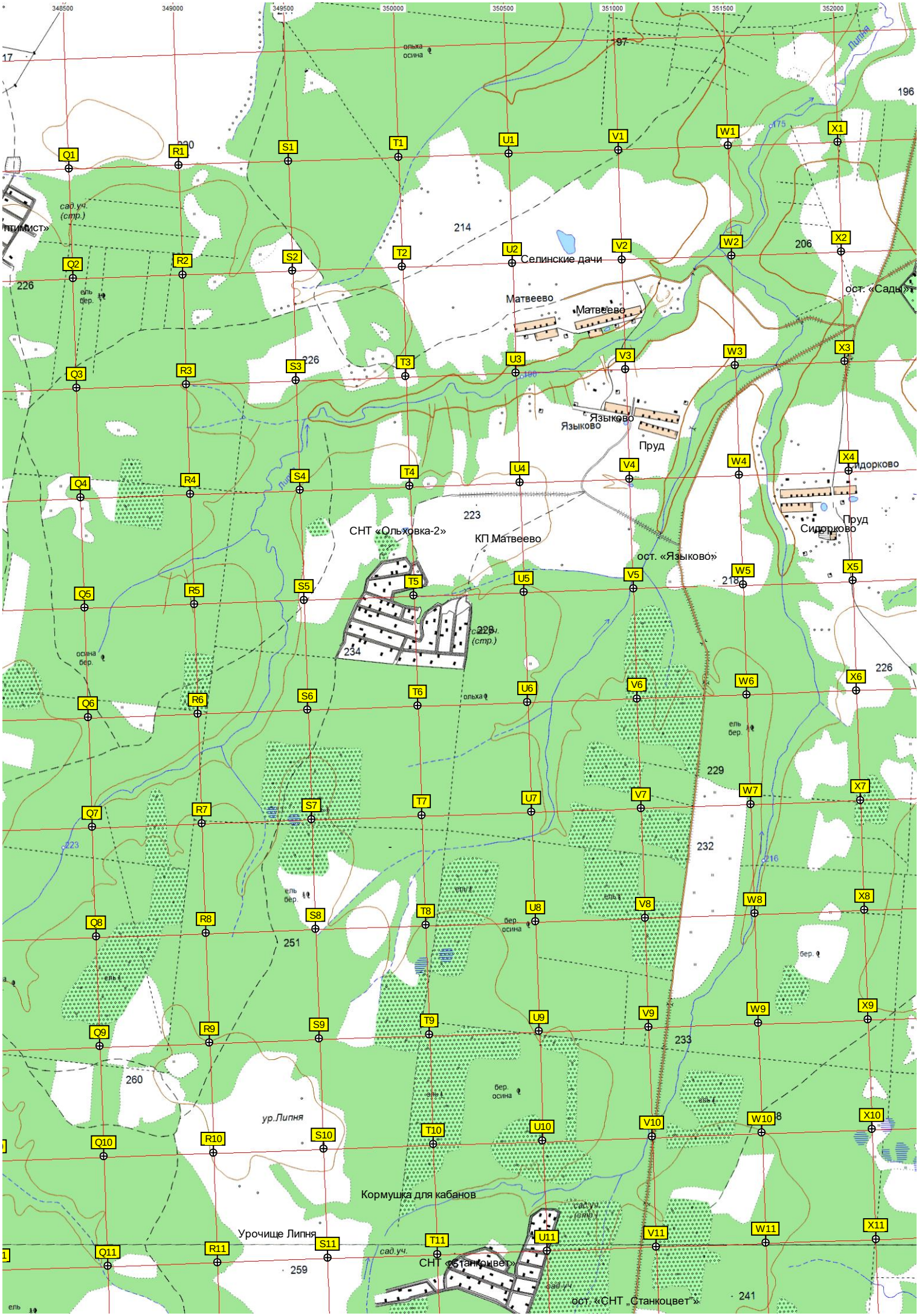
348500
349000
349500
350000
350500
351000
351500
352000
Липня
196
214
206
226
223
234
229
232
251
260
233
259
241
Селинские дачи
Матвеево
Языково
Пруд
Сидорково
ост. «Сады»
ост. «Языково»
СНТ «Ольховка-2»
КП Матвеево
Кормушка для кабанов
Урочище Липня
ур.Липня
СНТ «Станкоцвет»
ост. «СНТ „Станкоцвет"»
сад.уч. (стр.)
ольха
осина
ель
бер.
Q1
R1
S1
T1
U1
V1
W1
X1
Q2
R2
S2
T2
U2
V2
W2
X2
Q3
R3
S3
T3
U3
V3
W3
X3
Q4
R4
S4
T4
U4
V4
W4
X4
Q5
R5
S5
T5
U5
V5
W5
X5
Q6
R6
S6
T6
U6
V6
W6
X6
Q7
R7
S7
T7
U7
V7
W7
X7
Q8
R8
S8
T8
U8
V8
W8
X8
Q9
R9
S9
T9
U9
V9
W9
X9
Q10
R10
S10
T10
U10
V10
W10
X10
Q11
R11
S11
T11
U11
V11
W11
X11

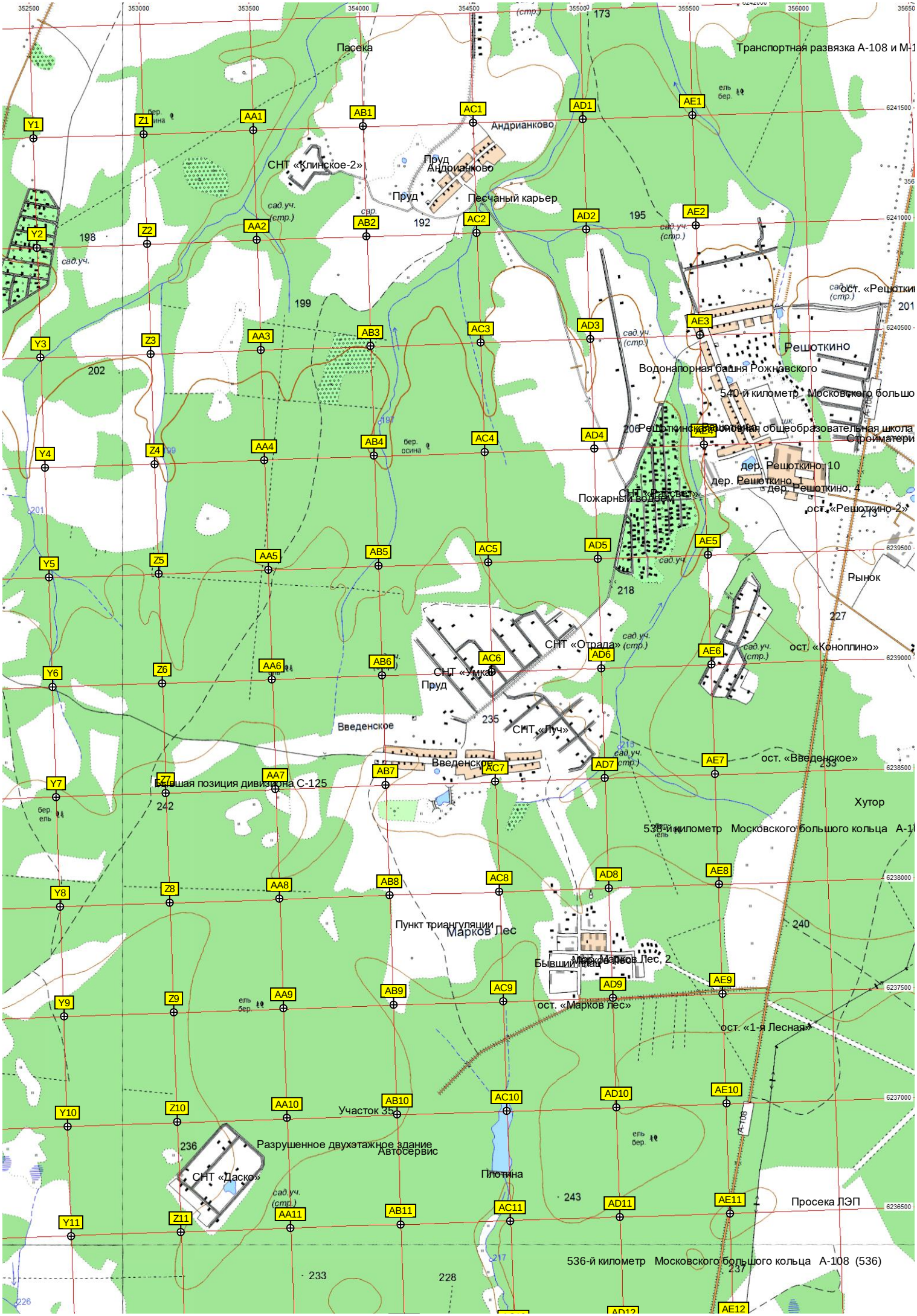
Пасека
Транспортная развязка А-108 и М-1
Андрианково
СНТ «Клинское-2»
Пруд
Андрианково
Пруд
Песчаный карьер
ост. «Решоткин
Решоткино
Водонапорная башня Рожновского
540-й километр Московского большо
Решоткинская средняя общеобразовательная школа
Стройматери
дер. Решоткино, 10
дер. Решоткино
дер. Решоткино, 4
СНТ «Рассвет»
Пожарный водоем
ост. «Решоткино-2»
Рынок
СНТ «Отрада»
ост. «Коноплино»
СНТ «Умка»
Пруд
Введенское
СНТ «Луч»
Введенское
ост. «Введенское»
Бывшая позиция дивизиона С-125
Хутор
536-й километр Московского большого кольца А-1
Пункт триангуляции
Марков Лес
Бывший лагерь
Марков Лесов Лес, 2
ост. «Марков лес»
ост. «1-я Лесная»
Участок 35
Разрушенное двухэтажное здание
Автосервис
СНТ «Даско»
Плотина
Просека ЛЭП
536-й километр Московского большого кольца А-108 (536)

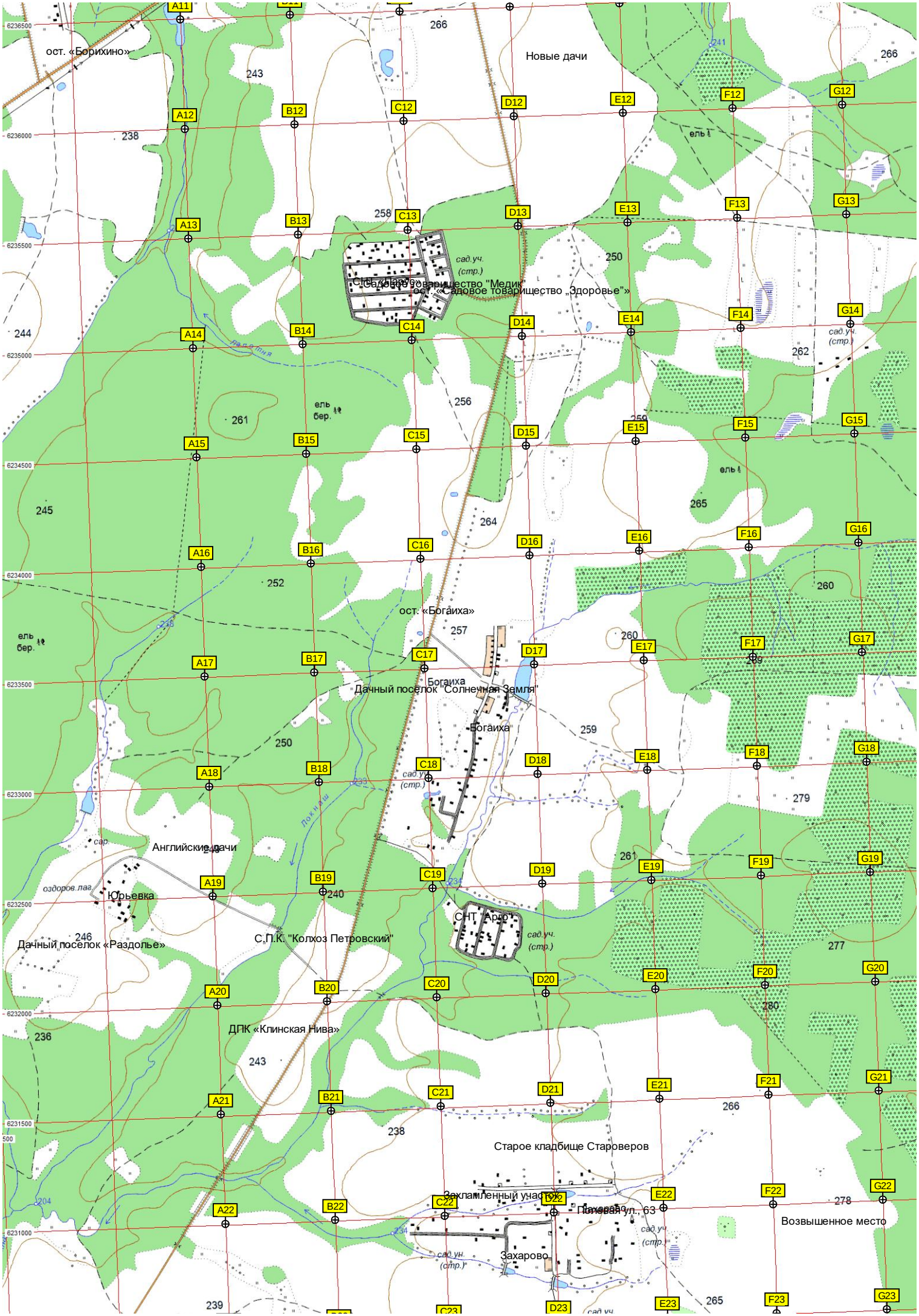
ост. «Борихино»
Новые дачи
Садовое товарищество "Медик"
ост. «Садовое товарищество „Здоровье"»
ост. «Богаиха»
Богаиха
Дачный поселок "Солнечная Земля"
Английские дачи
Юрьевка
Дачный поселок «Раздолье»
С.П.К. "Колхоз Петровский"
СНТ "Арго"
ДПК «Клинская Нива»
Старое кладбище Староверов
Захламленный участок
Полевая ул., 63
Возвышенное место
Захарово
сад.уч. (стр.)
ель бер.
ель
оздоров.лаг.
сар.
A11
A12
A13
A14
A15
A16
A17
A18
A19
A20
A21
A22
B12
B13
B14
B15
B16
B17
B18
B19
B20
B21
B22
C12
C13
C14
C15
C16
C17
C18
C19
C20
C21
C22
C23
D12
D13
D14
D15
D16
D17
D18
D19
D20
D21
D22
D23
E12
E13
E14
E15
E16
E17
E18
E19
E20
E21
E22
E23
F12
F13
F14
F15
F16
F17
F18
F19
F20
F21
F22
F23
G12
G13
G14
G15
G16
G17
G18
G19
G20
G21
G22
G23
6236500
6236000
6235500
6235000
6234500
6234000
6233500
6233000
6232500
6232000
6231500
6231000
266
243
238
258
250
244
262
256
261
245
264
265
252
260
257
259
279
240
246
277
280
236
243
266
238
278
239
265

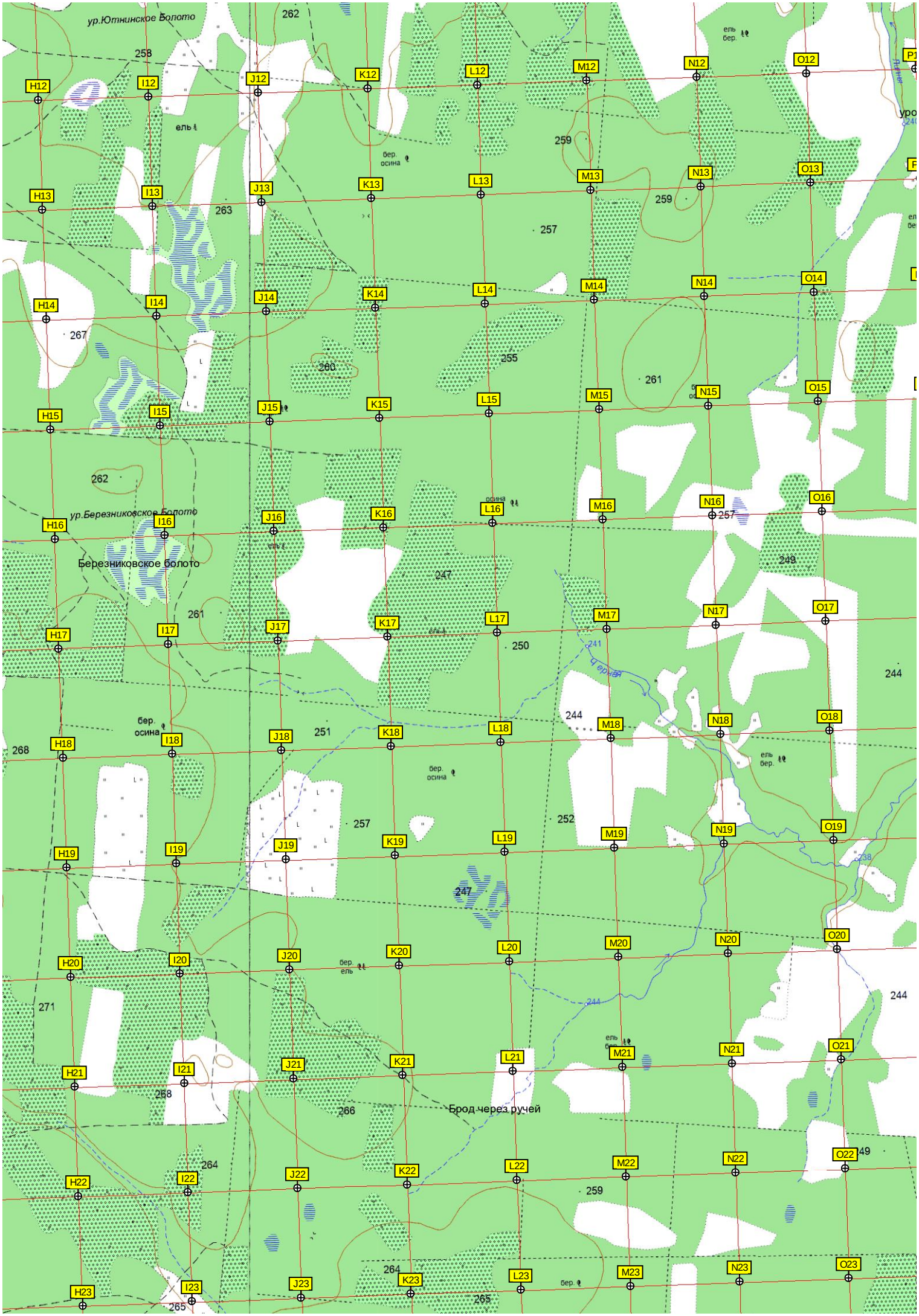
ур.Ютнинское Болото
ур.Березниковское Болото
Березниковское болото
Брод через ручей
Черная
ель
бер.
осина
H12
I12
J12
K12
L12
M12
N12
O12
H13
I13
J13
K13
L13
M13
N13
O13
H14
I14
J14
K14
L14
M14
N14
O14
H15
I15
J15
K15
L15
M15
N15
O15
H16
I16
J16
K16
L16
M16
N16
O16
H17
I17
J17
K17
L17
M17
N17
O17
H18
I18
J18
K18
L18
M18
N18
O18
H19
I19
J19
K19
L19
M19
N19
O19
H20
I20
J20
K20
L20
M20
N20
O20
H21
I21
J21
K21
L21
M21
N21
O21
H22
I22
J22
K22
L22
M22
N22
O22
H23
I23
J23
K23
L23
M23
N23
O23

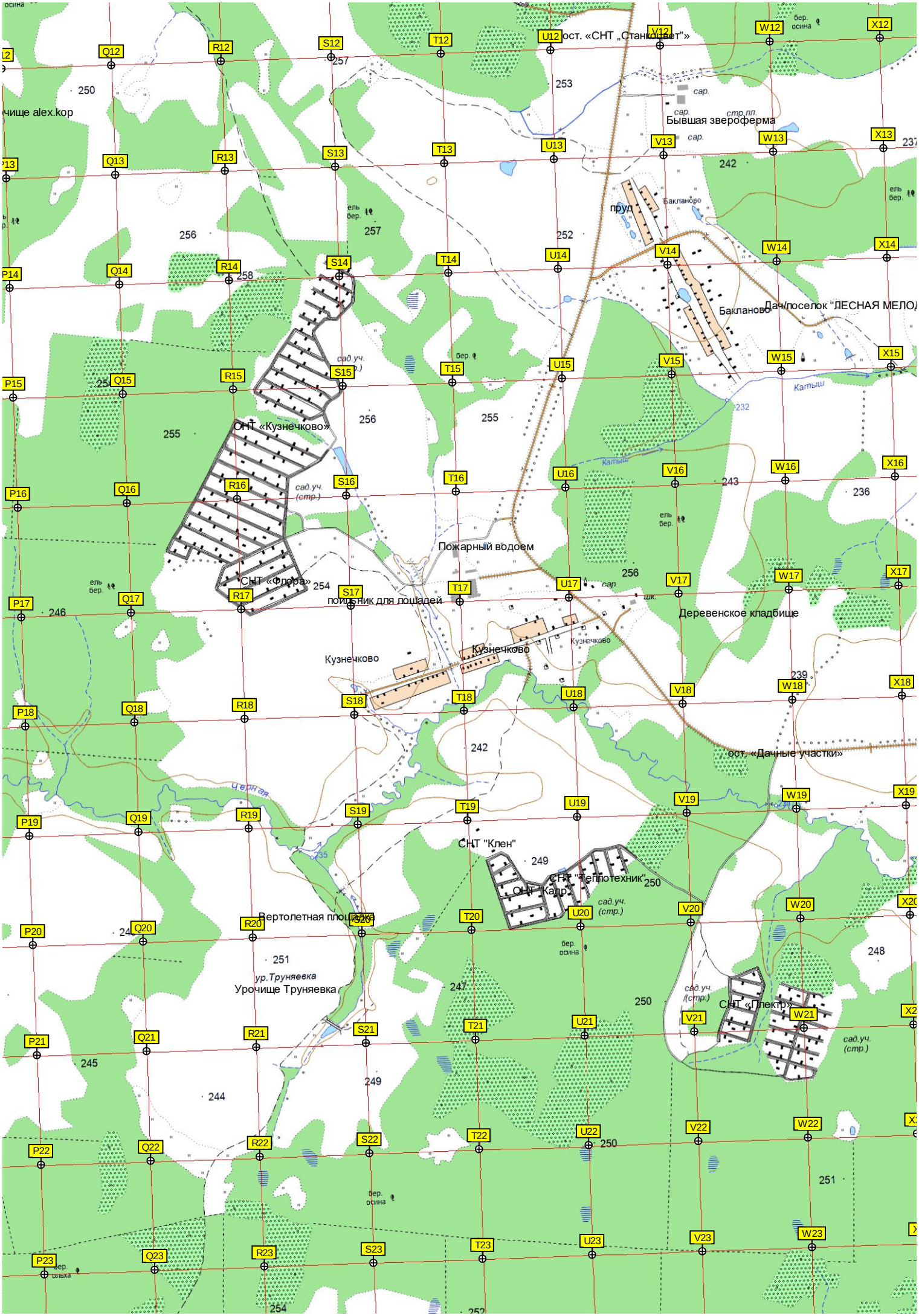
ост. «СНТ „Станкоцвет"»
Бывшая звероферма
пруд
Бакланово
Дачн/поселок "ЛЕСНАЯ МЕЛОД
Катыш
СНТ «Кузнечково»
Пожарный водоем
СНТ «Флора»
поильник для лошадей
Деревенское кладбище
Кузнечково
ост. «Дачные участки»
Черная
СНТ "Клен"
СНТ "Теплотехник"
СНТ "Кадр"
Вертолетная площадка
ур.Труняевка
Урочище Труняевка
СНТ «Плектр»
чище alex.kop

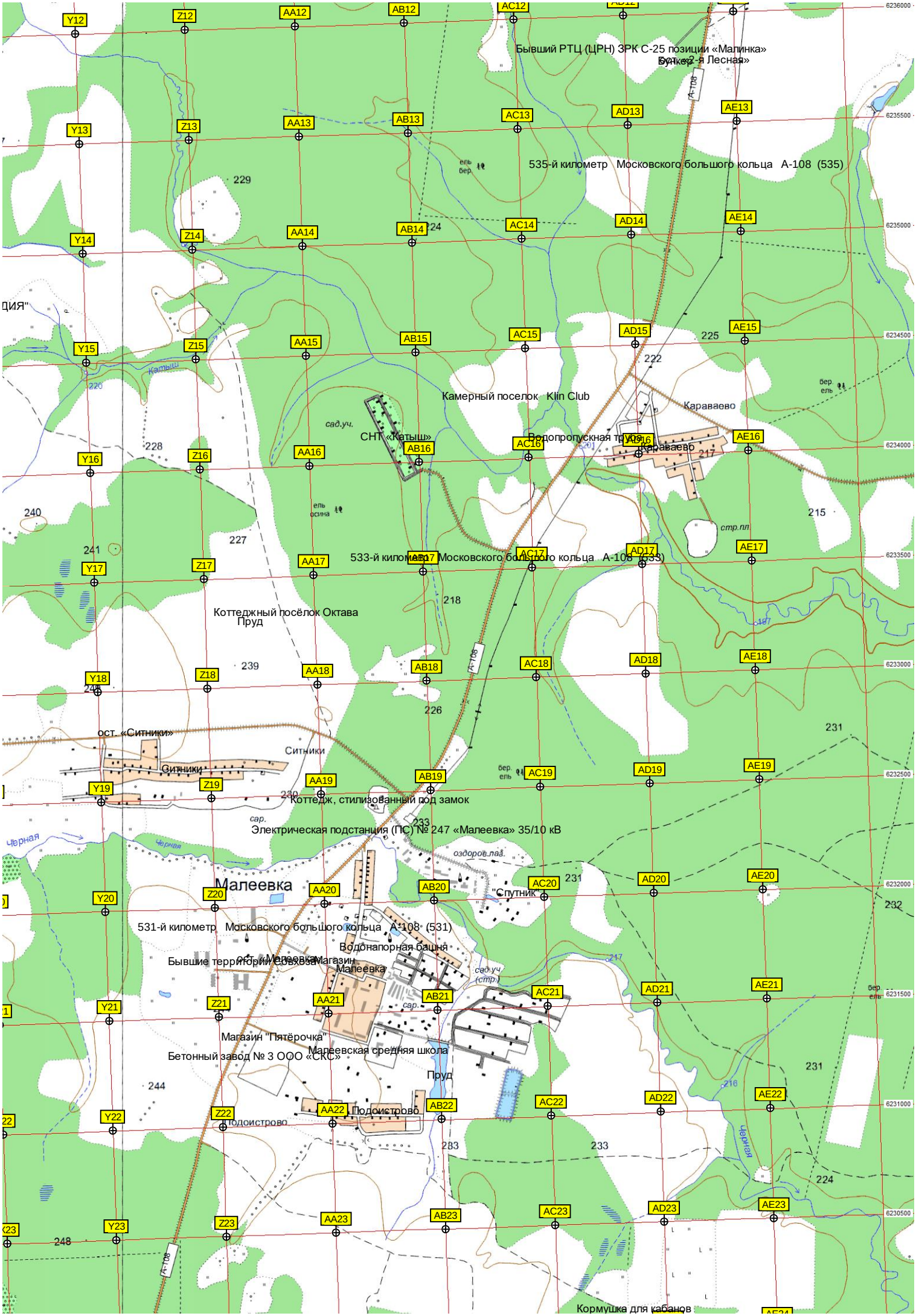
Бывший РТЦ (ЦРН) ЗРК С-25 позиции «Малинка»
Бункер 2-я Лесная
535-й километр Московского большого кольца А-108 (535)
Камерный поселок Klin Club
Караваево
СНТ «Катыш»
Водопропускная труба
533-й километр Московского большого кольца А-108 (533)
Коттеджный посёлок Октава
Пруд
ост. «Ситники»
Ситники
Коттедж, стилизованный под замок
Электрическая подстанция (ПС) № 247 «Малеевка» 35/10 кВ
Малеевка
"Спутник"
531-й километр Московского большого кольца А-108 (531)
Водонапорная башня
Бывшие территории Совхоза
ост. Малеевка
Магазин Малеевка
Магазин "Пятёрочка"
Малеевская средняя школа
Бетонный завод № 3 ООО «СКС»
Пруд
Подоистрово
Кормушка для кабанов

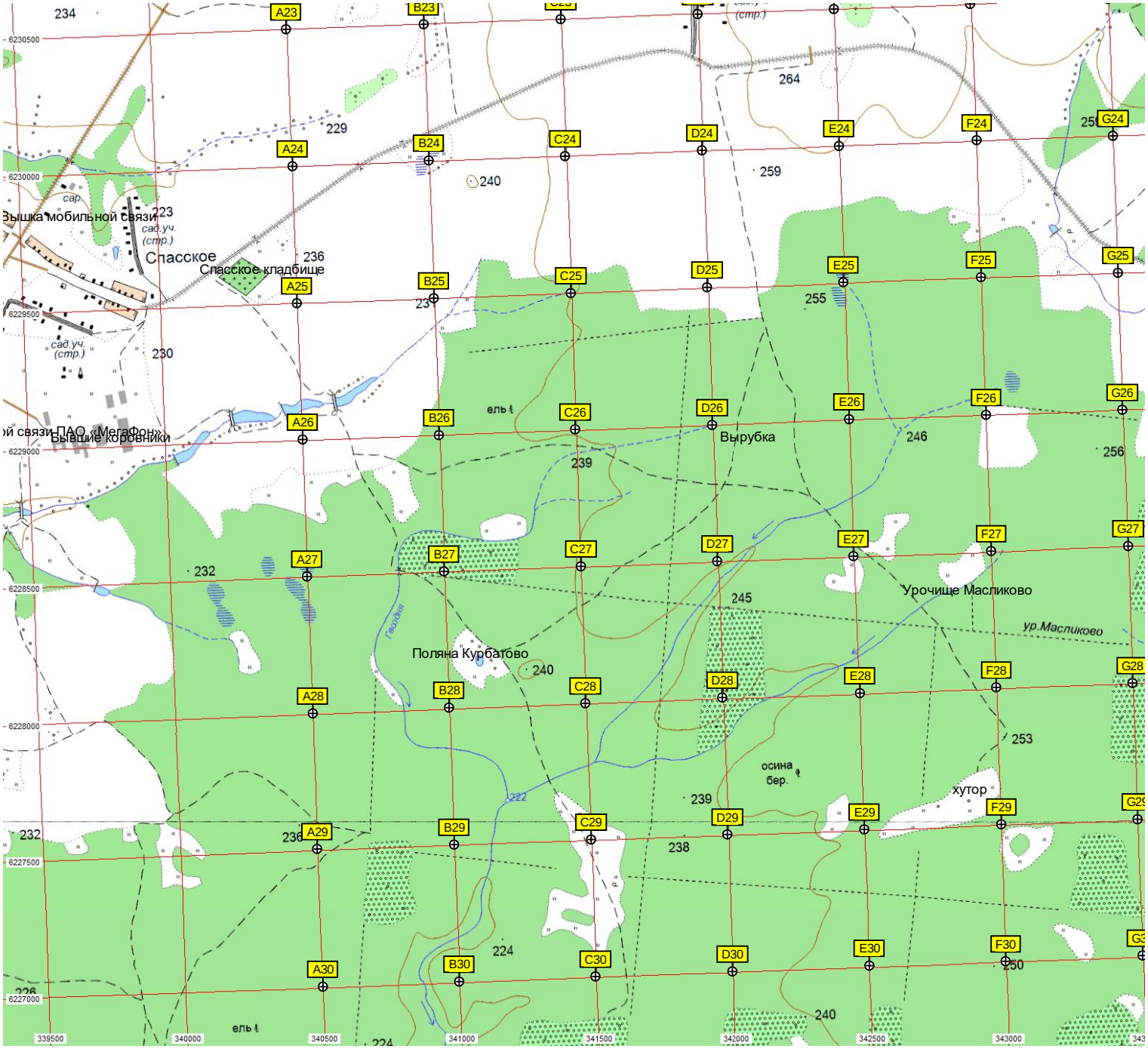
Вышка мобильной связи
Спасское
Спасское кладбище
Бывшие коровники
Вырубка
Урочище Масликово
ур.Масликово
Поляна Курбатово
хутор
осина бер.
ель
сад.уч. (стр.)
сар.
A23
B23
A24
B24
C24
D24
E24
F24
G24
A25
B25
C25
D25
E25
F25
G25
A26
B26
C26
D26
E26
F26
G26
A27
B27
C27
D27
E27
F27
G27
A28
B28
C28
D28
E28
F28
G28
A29
B29
C29
D29
E29
F29
A30
B30
C30
D30
E30
F30
6230500
6230000
6229500
6229000
6228500
6228000
6227500
6227000
339500
340000
340500
341000
341500
342000
342500
343000

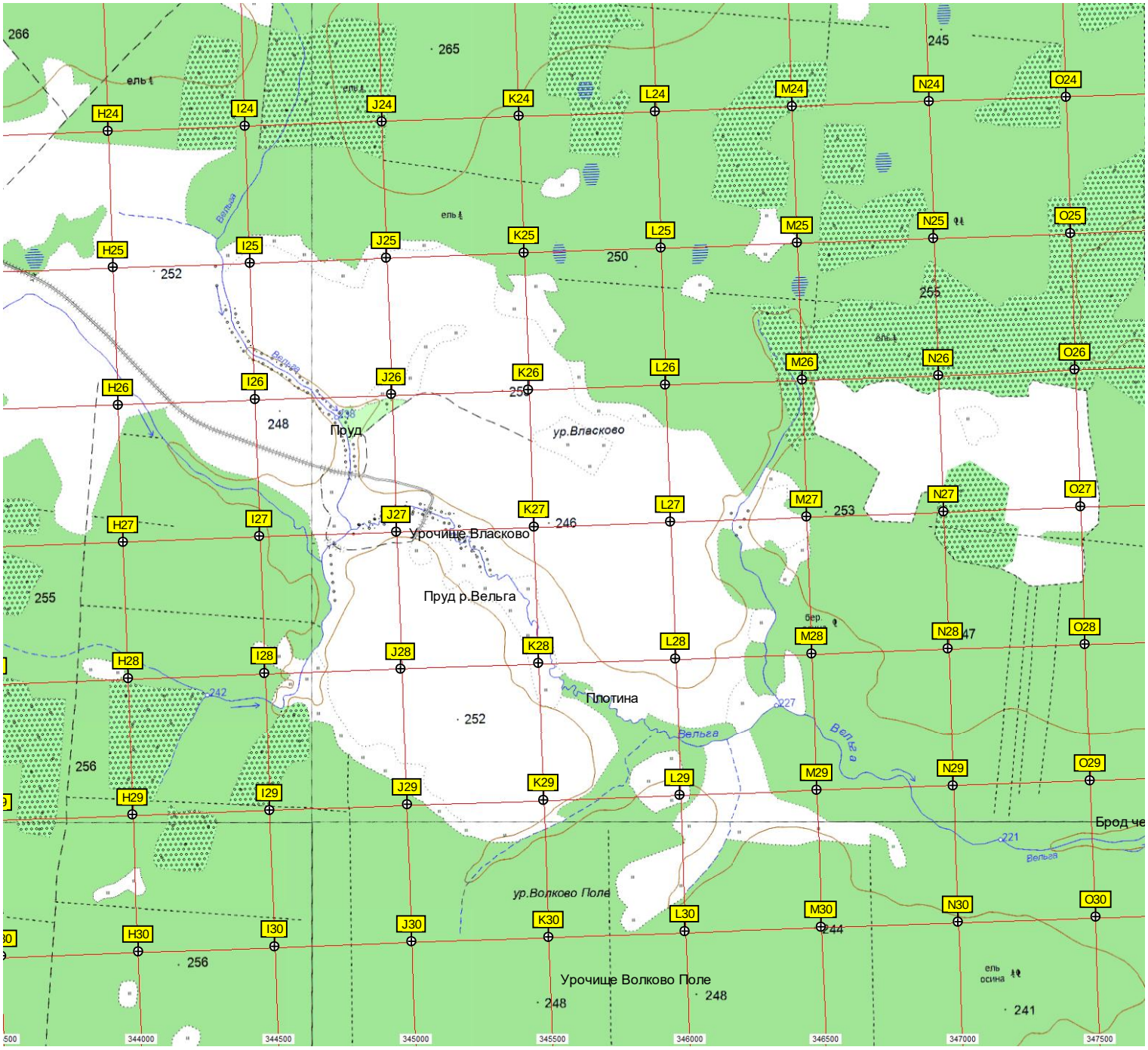
Пруд
ур.Власково
Урочище Власково
Пруд р.Вельга
Плотина
Вельга
ур.Волково Поле
Урочище Волково Поле
Брод че
H24
I24
J24
K24
L24
M24
N24
O24
H25
I25
J25
K25
L25
M25
N25
O25
H26
I26
J26
K26
L26
M26
N26
O26
H27
I27
J27
K27
L27
M27
N27
O27
H28
I28
J28
K28
L28
M28
N28
O28
H29
I29
J29
K29
L29
M29
N29
O29
H30
I30
J30
K30
L30
M30
N30
O30
344000
344500
345000
345500
346000
346500
347000
347500

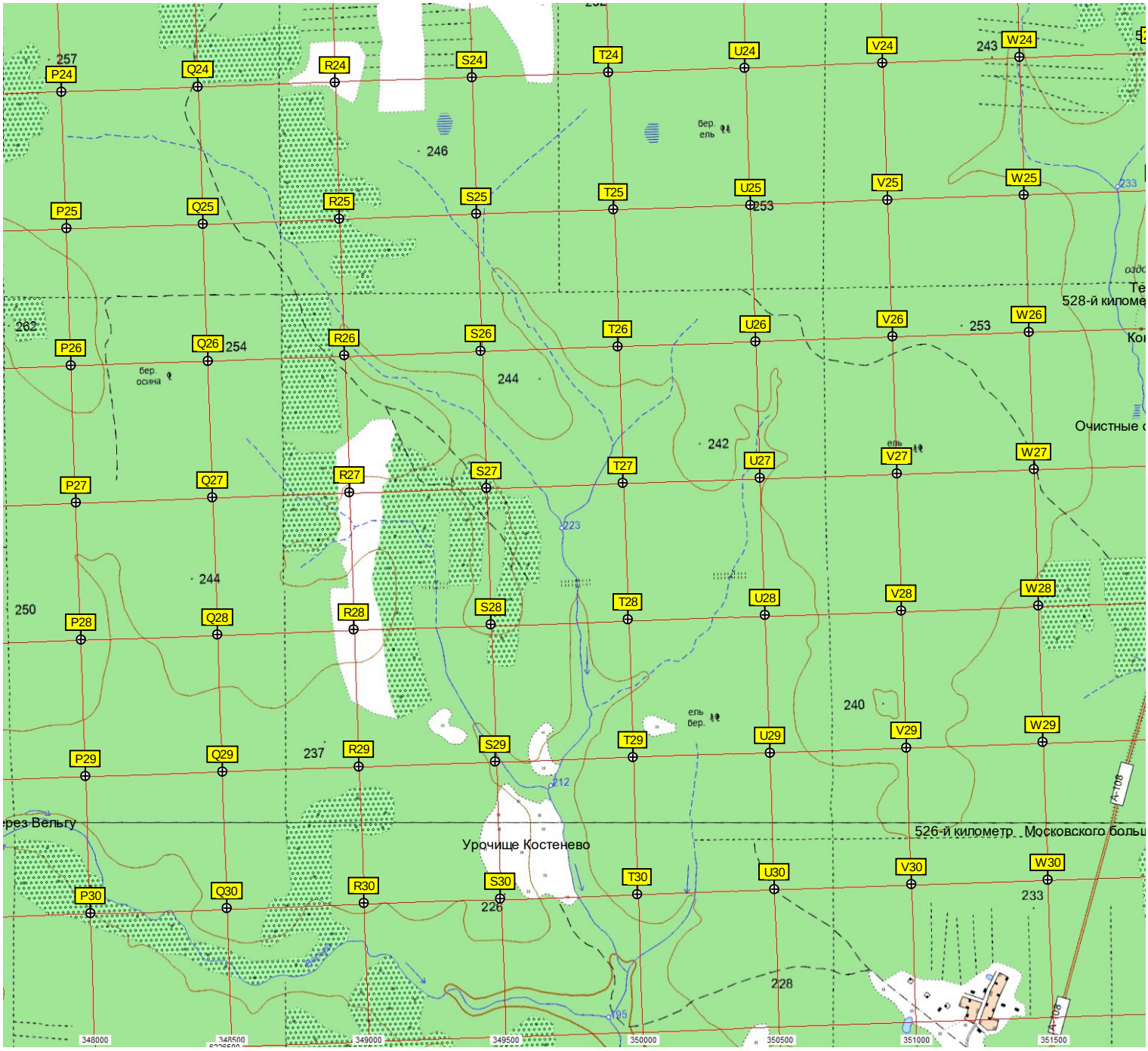
P24
Q24
R24
S24
T24
U24
V24
W24
P25
Q25
R25
S25
T25
U25
V25
W25
P26
Q26
R26
S26
T26
U26
V26
W26
P27
Q27
R27
S27
T27
U27
V27
W27
P28
Q28
R28
S28
T28
U28
V28
W28
P29
Q29
R29
S29
T29
U29
V29
W29
P30
Q30
R30
S30
T30
U30
V30
W30
257
246
243
253
262
254
244
242
250
237
240
233
226
228
бер.
ель
бер.
осина
ель
бер.
528-й киломе
Очистные
526-й километр Московского больш
Урочище Костенево
348000
348500
349000
349500
350000
350500
351000
351500

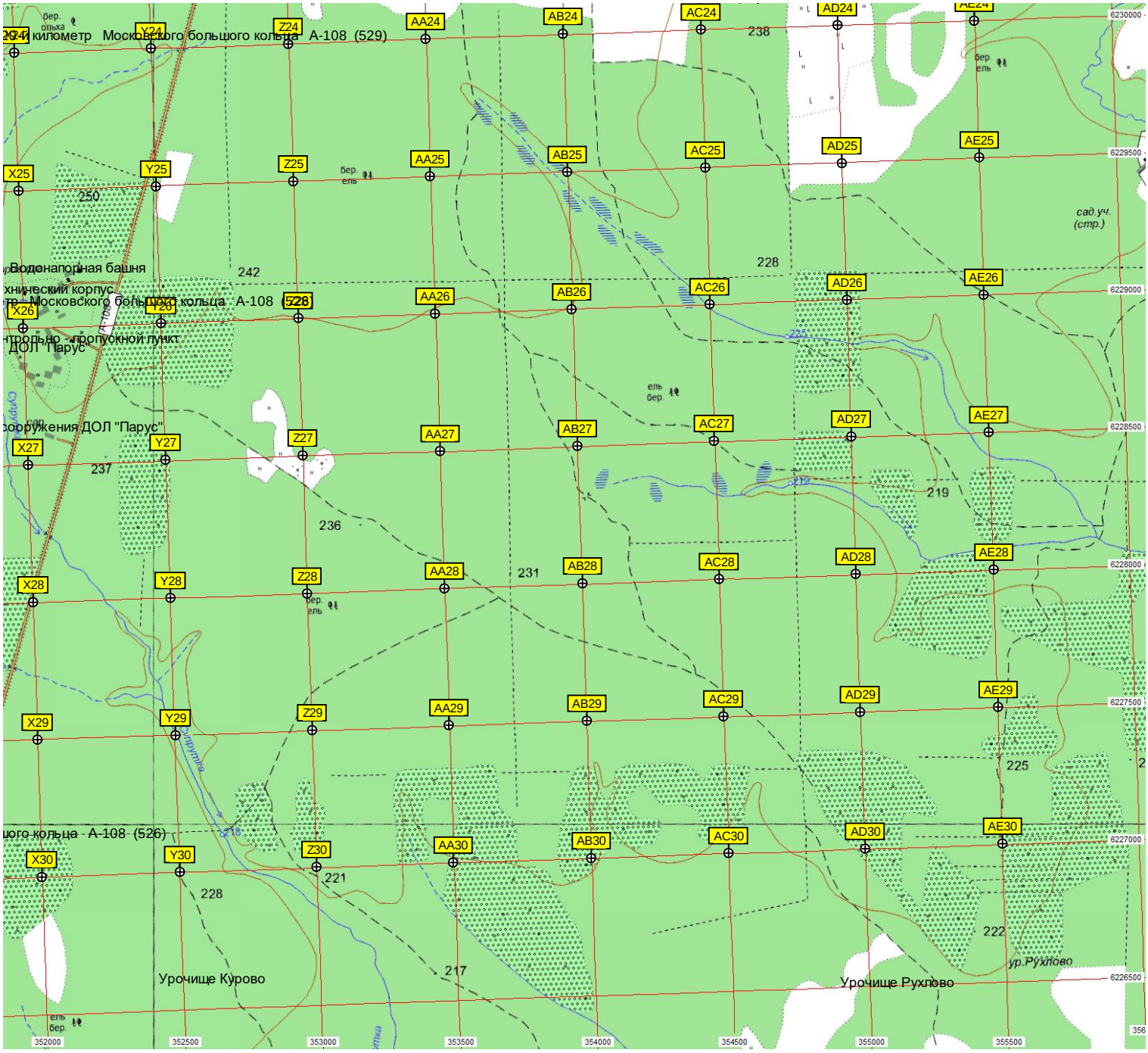
Километр Московского большого кольца А-108 (529)
Водонапорная башня
хнический корпус
тр Московского большого кольца А-108 (528)
нтрольно - пропускной пункт
ДОЛ "Парус"
сооружения ДОЛ "Парус"
ого кольца А-108 (526)
Урочище Курово
Урочище Рухлово
ур.Рухлово
сад.уч. (стр.)
X24 Y24 Z24 AA24 AB24 AC24 AD24 AE24
X25 Y25 Z25 AA25 AB25 AC25 AD25 AE25
X26 Y26 Z26 AA26 AB26 AC26 AD26 AE26
X27 Y27 Z27 AA27 AB27 AC27 AD27 AE27
X28 Y28 Z28 AA28 AB28 AC28 AD28 AE28
X29 Y29 Z29 AA29 AB29 AC29 AD29 AE29
X30 Y30 Z30 AA30 AB30 AC30 AD30 AE30
238
250
242
228
237
236
231
219
225
228
221
217
222
6230000
6229500
6229000
6228500
6228000
6227500
6227000
6226500
352000
352500
353000
353500
354000
354500
355000
355500