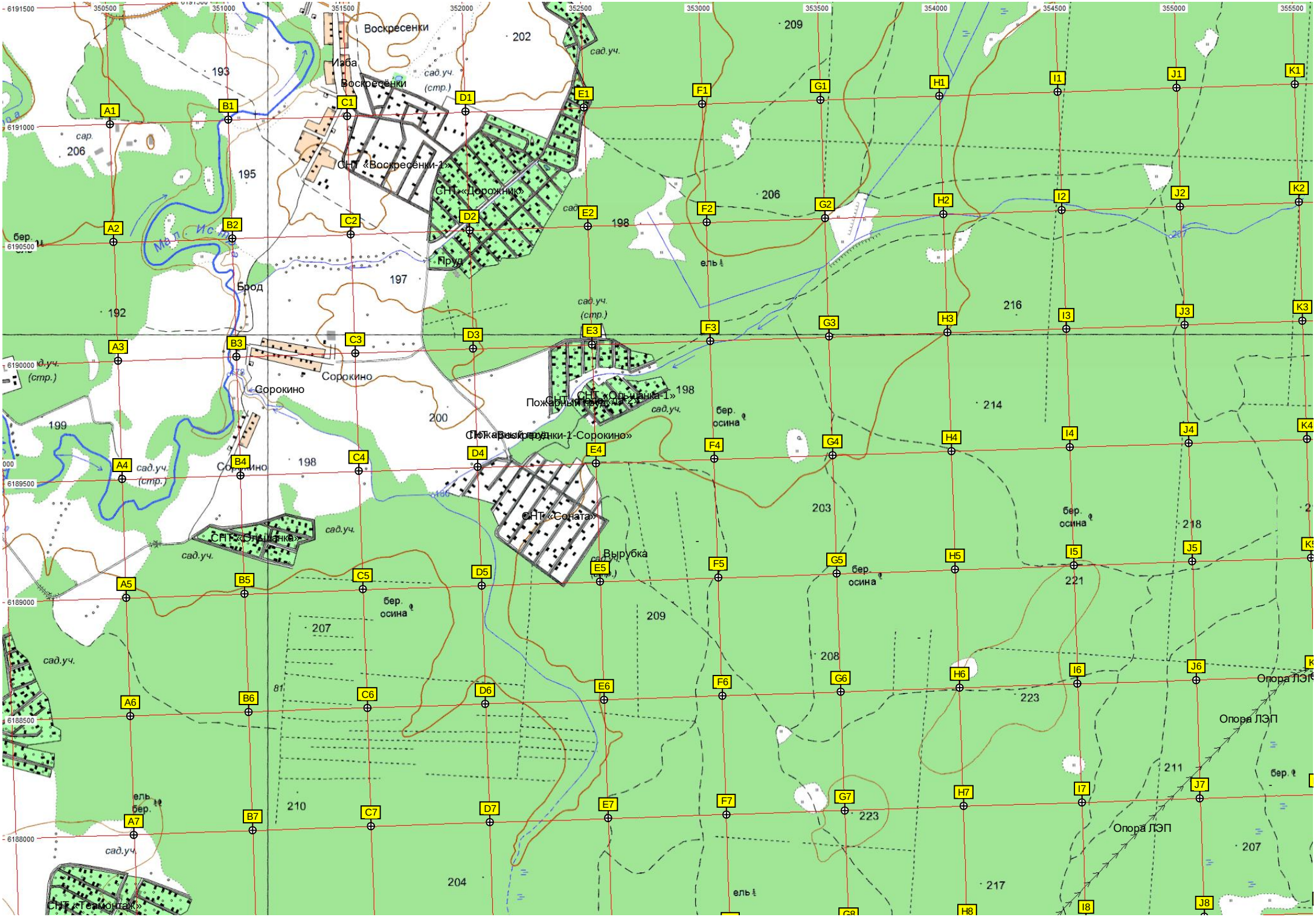
Воскресенки
Изба
Воскресенки
СНТ «Воскресенки-1»
СНТ «Дорожник»
Пруд
Брод
Сорокино
Сорокино
Пожарный пруд
СНТ «Ольшанка-1»
СНТ «Воскресенки-1-Сорокино»
СНТ «Соната»
СНТ «Ольшанка»
Вырубка
СНТ «Теремок»
Опора ЛЭП
Опора ЛЭП
Опора ЛЭП
сад.уч.
сад.уч. (стр.)
бер. осина
ель
бер.
202
209
193
206
195
198
197
192
216
199
200
198
214
203
218
221
209
207
208
223
211
210
204
217
207
A1
B1
C1
D1
E1
F1
G1
H1
I1
J1
K1
A2
B2
C2
D2
E2
F2
G2
H2
I2
J2
K2
A3
B3
C3
D3
E3
F3
G3
H3
I3
J3
K3
A4
B4
C4
D4
E4
F4
G4
H4
I4
J4
K4
A5
B5
C5
D5
E5
F5
G5
H5
I5
J5
A6
B6
C6
D6
E6
F6
G6
H6
I6
J6
A7
B7
C7
D7
E7
F7
G7
H7
I7
J7
I8
J8
6191500
6191000
6190500
6190000
6189500
6189000
6188500
6188000
350500
351000
351500
352000
352500
353000
353500
354000
354500
355000
355500

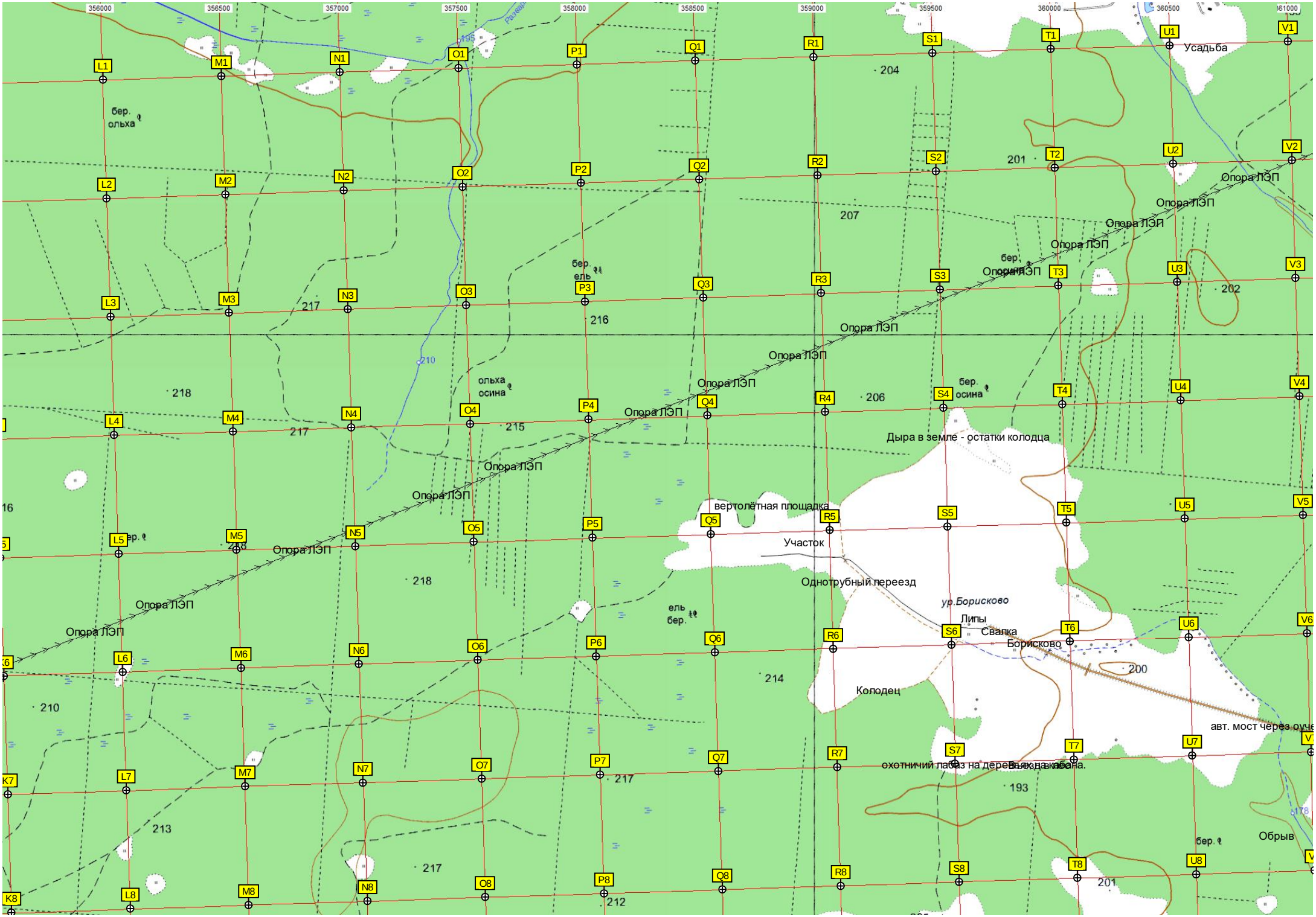
356000
356500
357000
357500
358000
358500
359000
359500
360000
360500
361000
L1
M1
N1
O1
P1
Q1
R1
S1
T1
U1
V1
L2
M2
N2
O2
P2
Q2
R2
S2
T2
U2
V2
L3
M3
N3
O3
P3
Q3
R3
S3
T3
U3
V3
L4
M4
N4
O4
P4
Q4
R4
S4
T4
U4
V4
L5
M5
N5
O5
P5
Q5
R5
S5
T5
U5
V5
L6
M6
N6
O6
P6
Q6
R6
S6
T6
U6
V6
L7
M7
N7
O7
P7
Q7
R7
S7
T7
U7
L8
M8
N8
O8
P8
Q8
R8
S8
T8
U8
K7
K8
Усадьба
204
201
207
202
206
216
217
218
215
210
214
200
193
212
213
178
бер. ольха
бер. ель
ольха осина
бер. осина
ель бер.
Опора ЛЭП
Дыра в земле - остатки колодца
вертолётная площадка
Участок
Однотрубный переезд
ур.Борисково
Липы
Свалка
Борисково
Колодец
авт. мост через ручей
охотничий лабаз на дереве высотой 6 м.
Обрыв

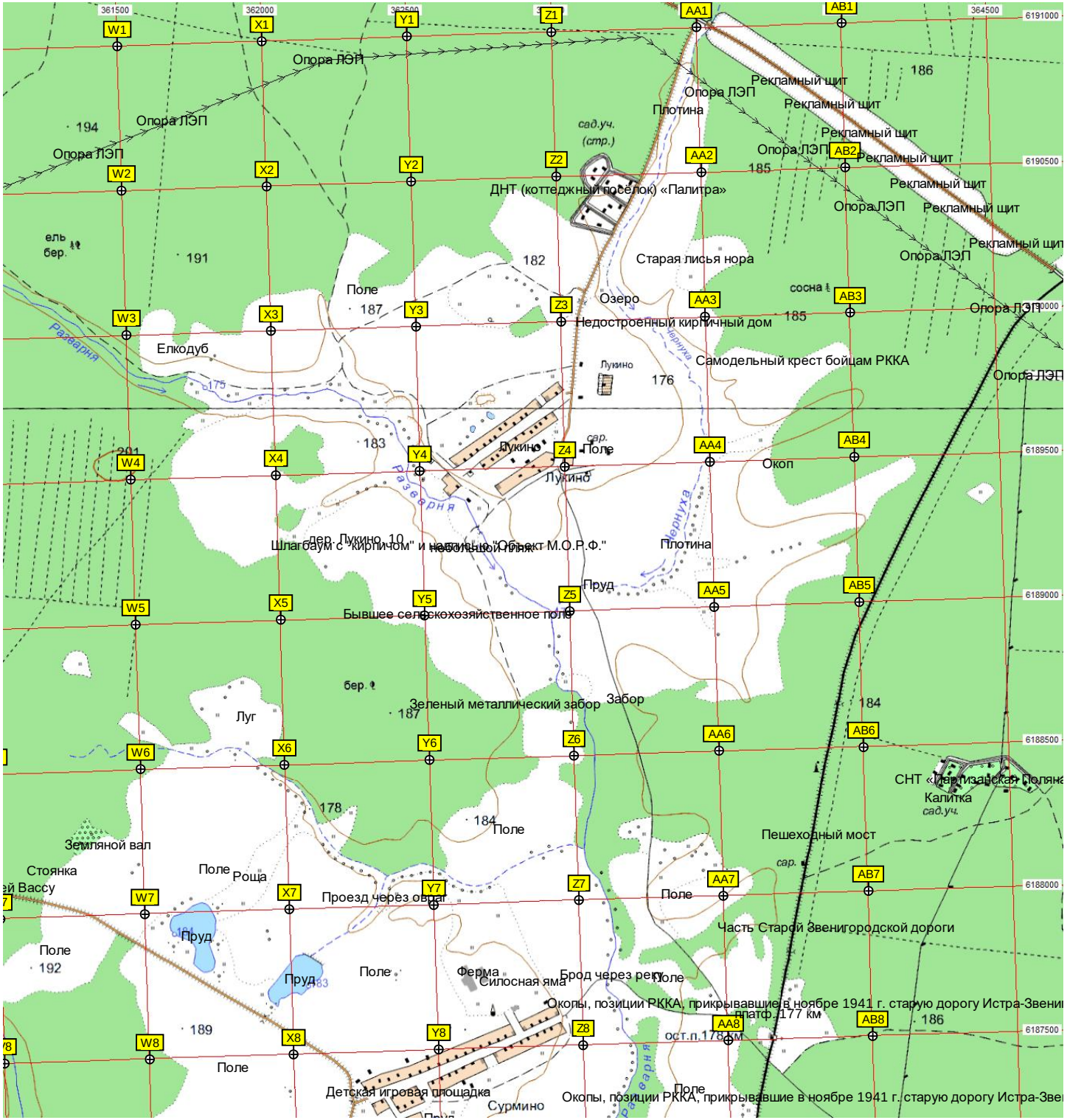
361500
362000
362500
364500
6191000
6190500
6190000
6189500
6189000
6188500
6188000
6187500
W1
X1
Y1
Z1
AA1
AB1
W2
X2
Y2
Z2
AA2
AB2
W3
X3
Y3
Z3
AA3
AB3
W4
X4
Y4
Z4
AA4
AB4
W5
X5
Y5
Z5
AA5
AB5
W6
X6
Y6
Z6
AA6
AB6
W7
X7
Y7
Z7
AA7
AB7
W8
X8
Y8
Z8
AA8
AB8
Опора ЛЭП
Рекламный щит
Плотина
сад.уч. (стр.)
ДНТ (коттеджный поселок) «Палитра»
Старая лисья нора
Поле
Озеро
Недостроенный кирпичный дом
Самодельный крест бойцам РККА
Елкодуб
Разварня
Лукино
Окоп
Шлагбаум с "кирпичом" и небольшой глиной
"Объект М.О.Р.Ф."
Пруд
Бывшее сельскохозяйственное поле
Забор
Зеленый металлический забор
Луг
СНТ «Чернизавская Поляна»
Калитка
Пешеходный мост
Земляной вал
Стоянка
Роща
Проезд через овраг
Часть Старой Звенигородской дороги
Ферма
Силосная яма
Брод через реку
Окопы, позиции РККА, прикрывавшие в ноябре 1941 г. старую дорогу Истра-Звени
платф. 177 км
ост.п.176 км
Детская игровая площадка
Сурмино
Окопы, позиции РККА, прикрывавшие в ноябре 1941 г. старую дорогу Истра-Зве

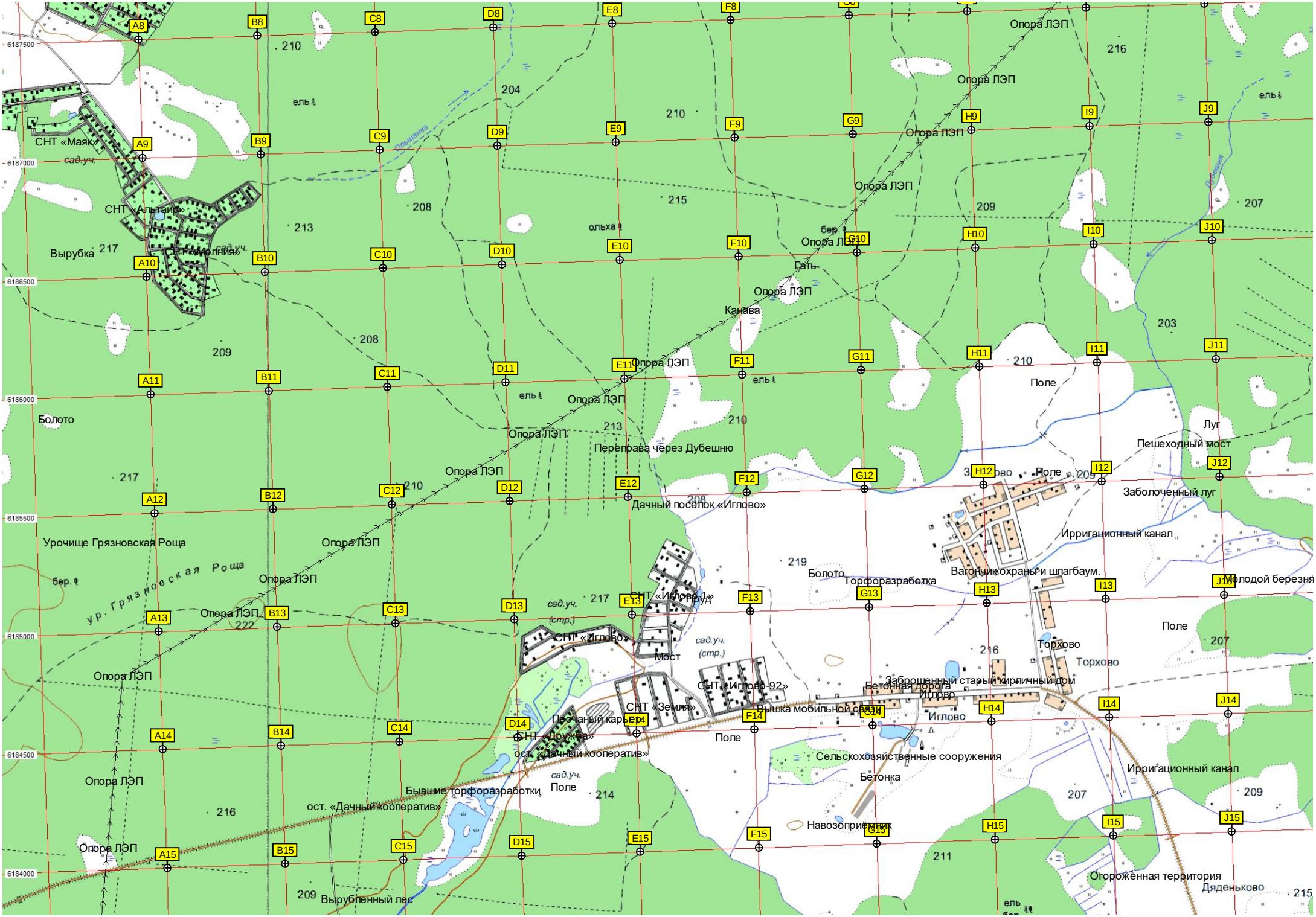
СНТ «Маяк»
СНТ «Альтаир»
СНТ «Молния»
Вырубка
Болото
Урочище Грязновская Роща
ур. Грязновская Роща
Опора ЛЭП
Ольшанка
Дубешня
Канава
Гать
Переправа через Дубешню
Дачный поселок «Иглово»
СНТ «Иглово-1»
СНТ «Иглово»
СНТ «Иглово-92»
СНТ «Земля»
СНТ «Дружба»
Мост
Песчаный карьер
ост. «Дачный кооператив»
Бывшие торфоразработки
Вырубленный лес
Поле
Луг
Пешеходный мост
Заболоченный луг
Ирригационный канал
Вагончик охраны и шлагбаум.
Молодой березняк
Торфоразработка
Торхово
Заброшенный старый кирпичный дом
Бетонная дорога
Вышка мобильной связи
Сельскохозяйственные сооружения
Бетонка
Навозоприёмник
Огороженная территория
Дяденьково

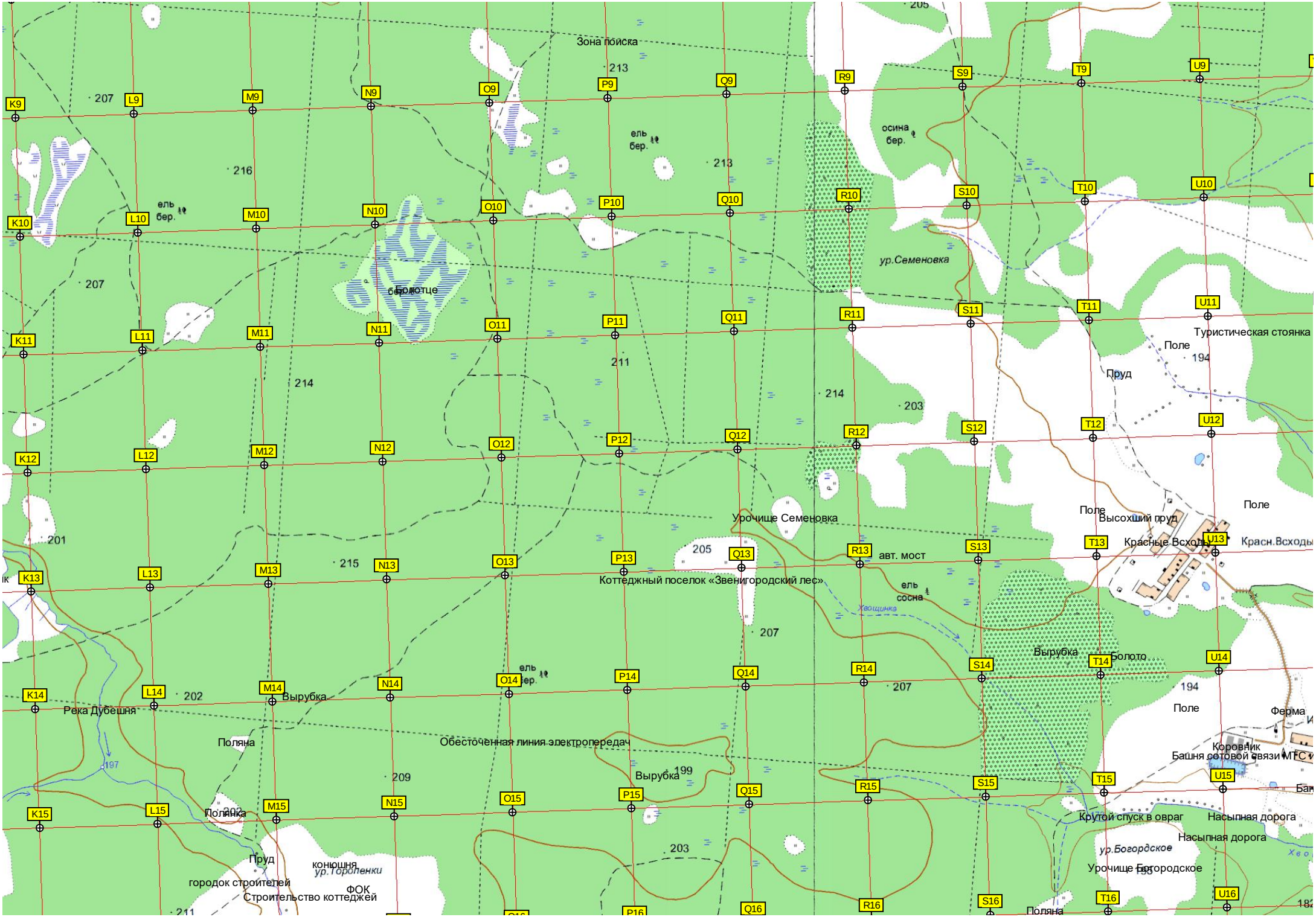
Зона поиска
ель бер.
осина бер.
ель бер.
ур.Семеновка
болотце
Туристическая стоянка
Поле
Пруд
Поле
Высохший пруд
Поле
Красные Всходы
Красн.Всходы
Урочище Семеновка
авт. мост
Коттеджный поселок «Звенигородский лес»
ель сосна
Хевощинка
Вырубка
Болото
Поле
Ферма
Коровник
Башня сотовой связи МТС
Река Дубешня
Вырубка
Поляна
Обесточенная линия электропередач
Вырубка
Крутой спуск в овраг
Насыпная дорога
Насыпная дорога
ур.Богородское
Урочище Богородское
Поляна
Пруд
конюшня
ур.Торопенки
городок строителей
ФОК
Строительство коттеджей
Поляна

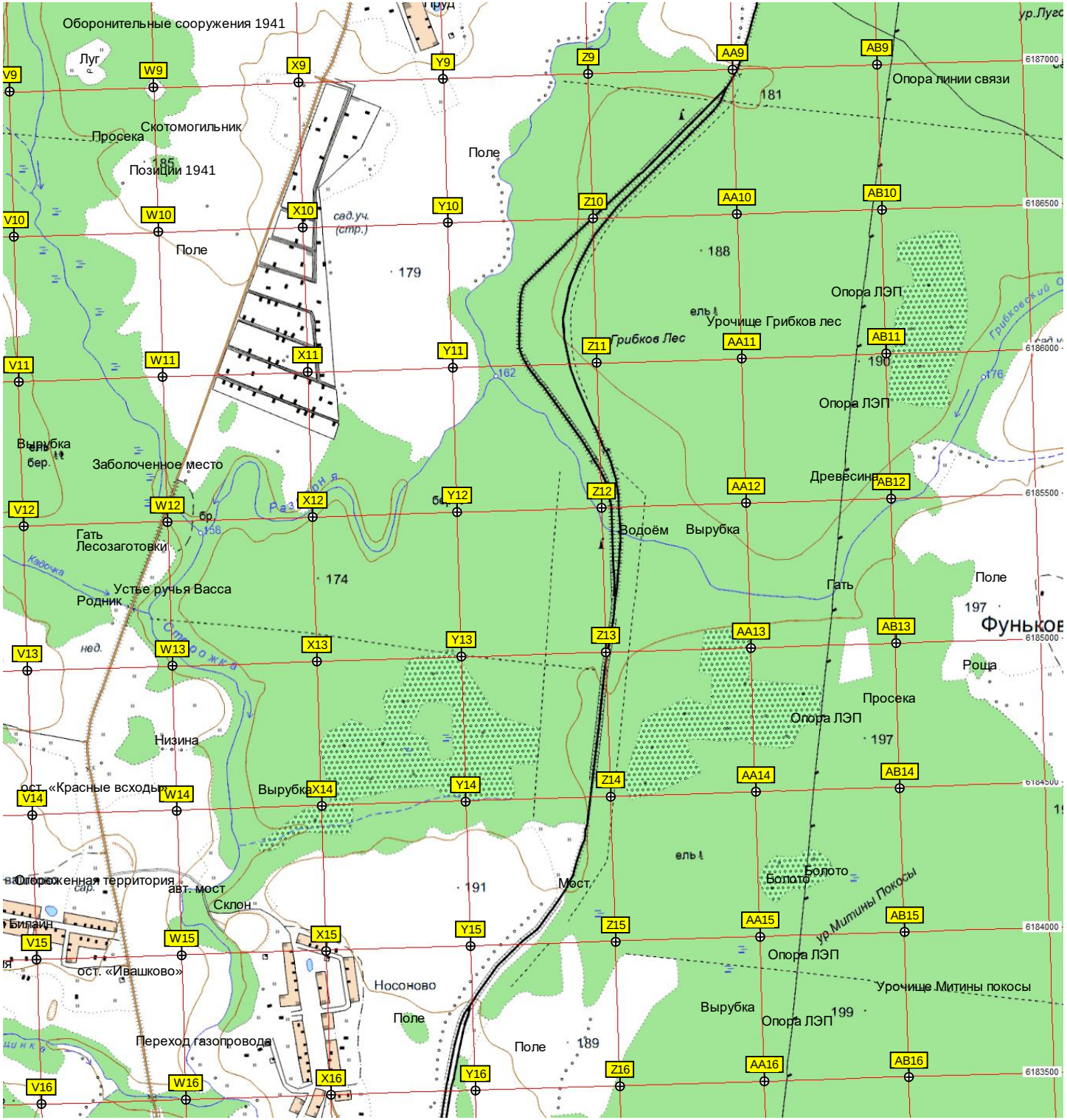
Оборонительные сооружения 1941
Луг
Просека
Скотомогильник
Позиции 1941
Поле
сад.уч. (стр.)
Опора линии связи
Опора ЛЭП
Урочище Грибков лес
Грибков Лес
Вырубка
Заболоченное место
Гать
Лесозаготовки
Устье ручья Васса
Родник
Водоём
Древесина
Поле
Роща
Просека
Низина
ост. «Красные всходы»
Вырубка
Огороженная территория
авт. мост
Склон
Мост
Болото
ур.Митины Покосы
Билайн
ост. «Ивашково»
Носоново
Урочище Митины покосы
Переход газопровода
6187000
6186500
6186000
6185500
6185000
6184500
6184000
6183500

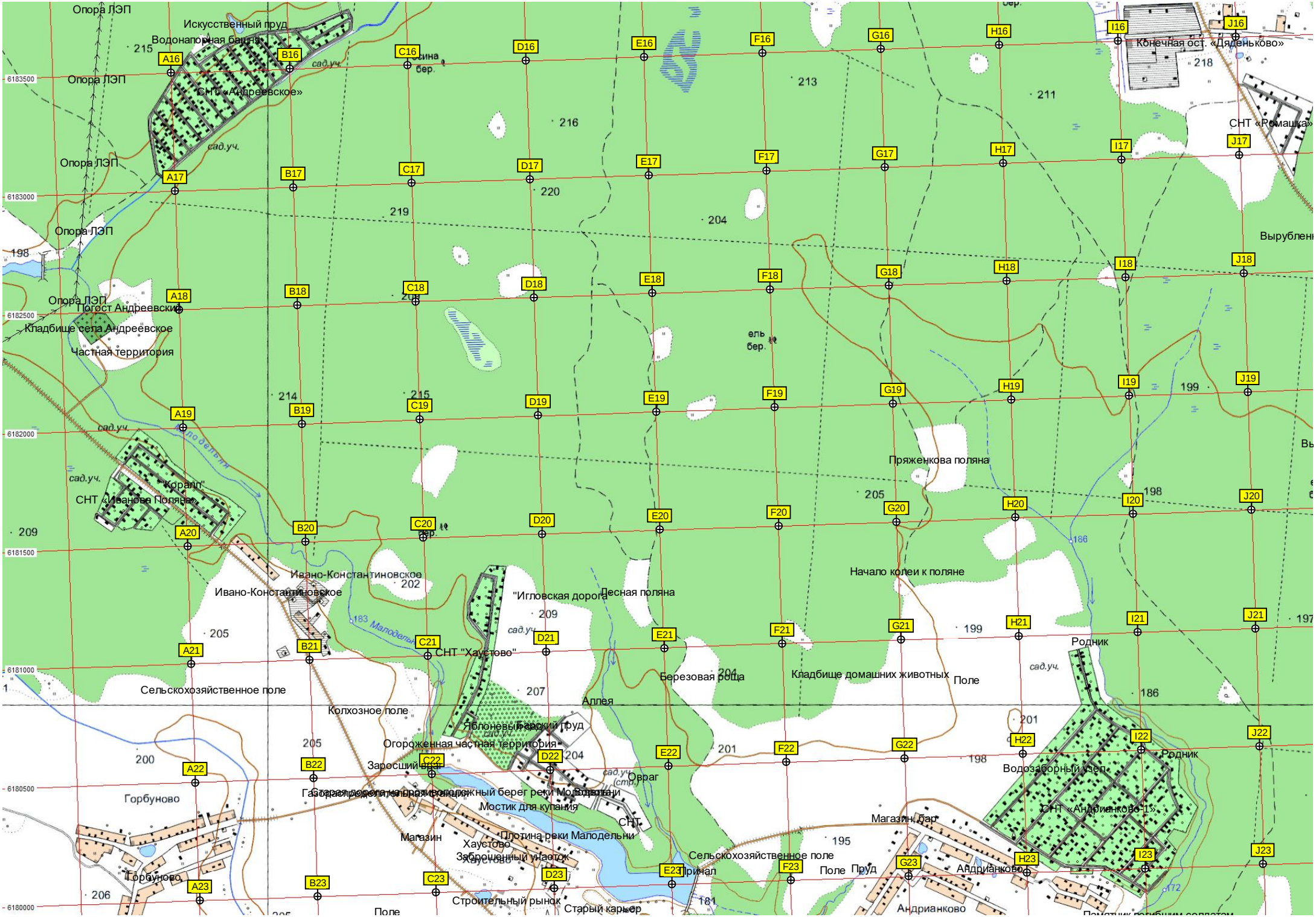
Опора ЛЭП
Искусственный пруд
Водонапорная башня
СНТ «Андреевское»
сад.уч.
Конечная ост. «Дяденьково»
СНТ «Ромашка»
Вырублен
Погост Андреевский
Кладбище села Андреевское
Частная территория
"Коралл"
СНТ «Иванова Поляна»
Пряженкова поляна
Начало колеи к поляне
Ивано-Константиновское
"Игловская дорога
Лесная поляна
СНТ "Хаустово"
Березовая роща
Кладбище домашних животных
Поле
Родник
Сельскохозяйственное поле
Колхозное поле
Аллея
Яблоневый барский пруд
Огороженная частная территория
Заросший враг
Овраг
Водозаборный узел
СНТ «Андрианково-1»
Горбуново
Мостик для купания
Плотина реки Малодельни
Магазин
Хаустово
Заброшенный участок
Магазин, бар
Сельскохозяйственное поле
Пруд
Андрианково
Строительный рынок
Старый карьер
Памятник погибшим солдатам

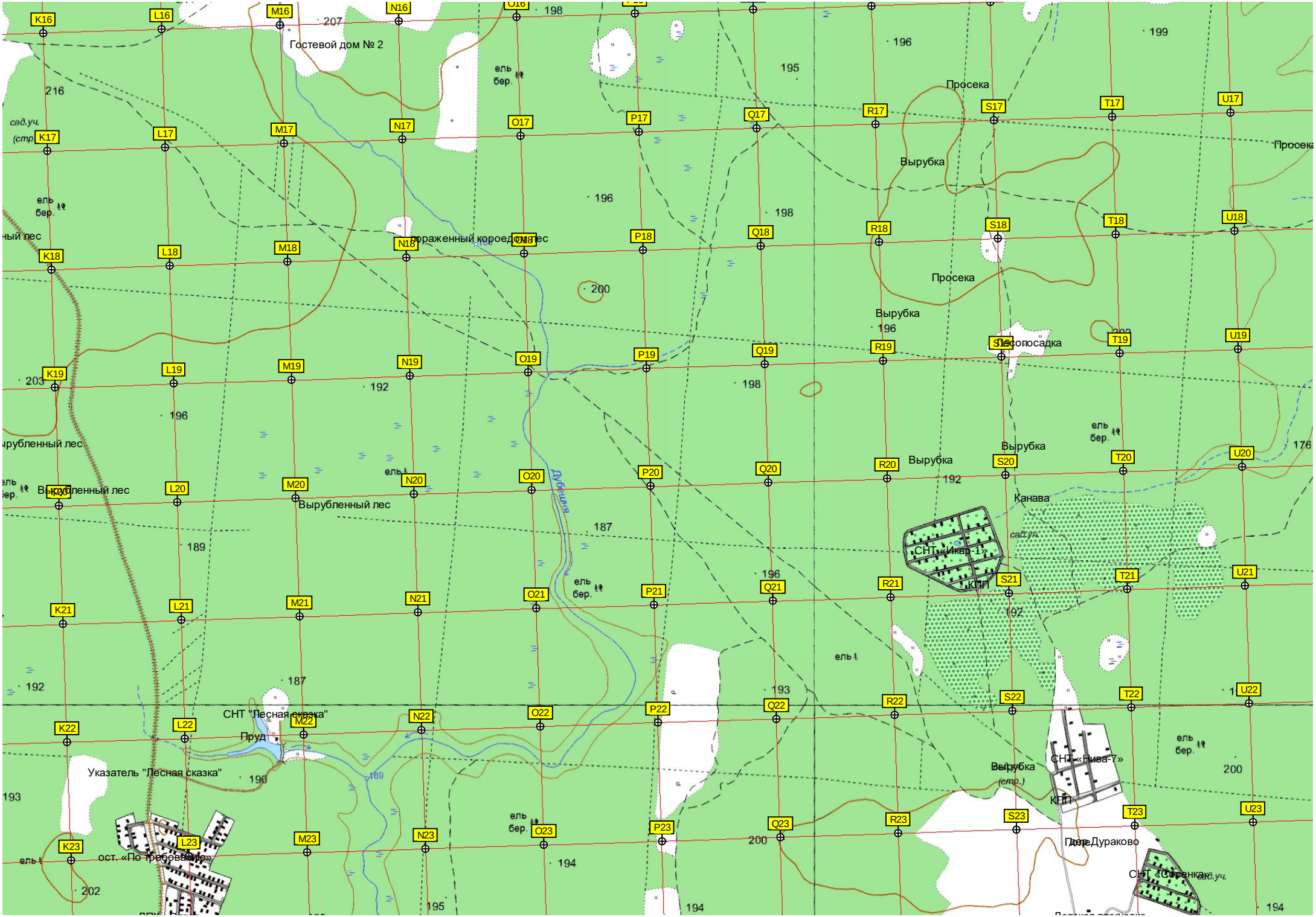
Гостевой дом № 2
Просека
Вырубка
Лесопосадка
Канава
Пораженный короедом лес
Вырубленный лес
СНТ «Икар-1»
КПП
СНТ "Лесная сказка"
Пруд
Указатель "Лесная сказка"
ост. «По требованию»
СНТ «Нива-7»
Дубенка
ель бер.
сад.уч.
(стр.)

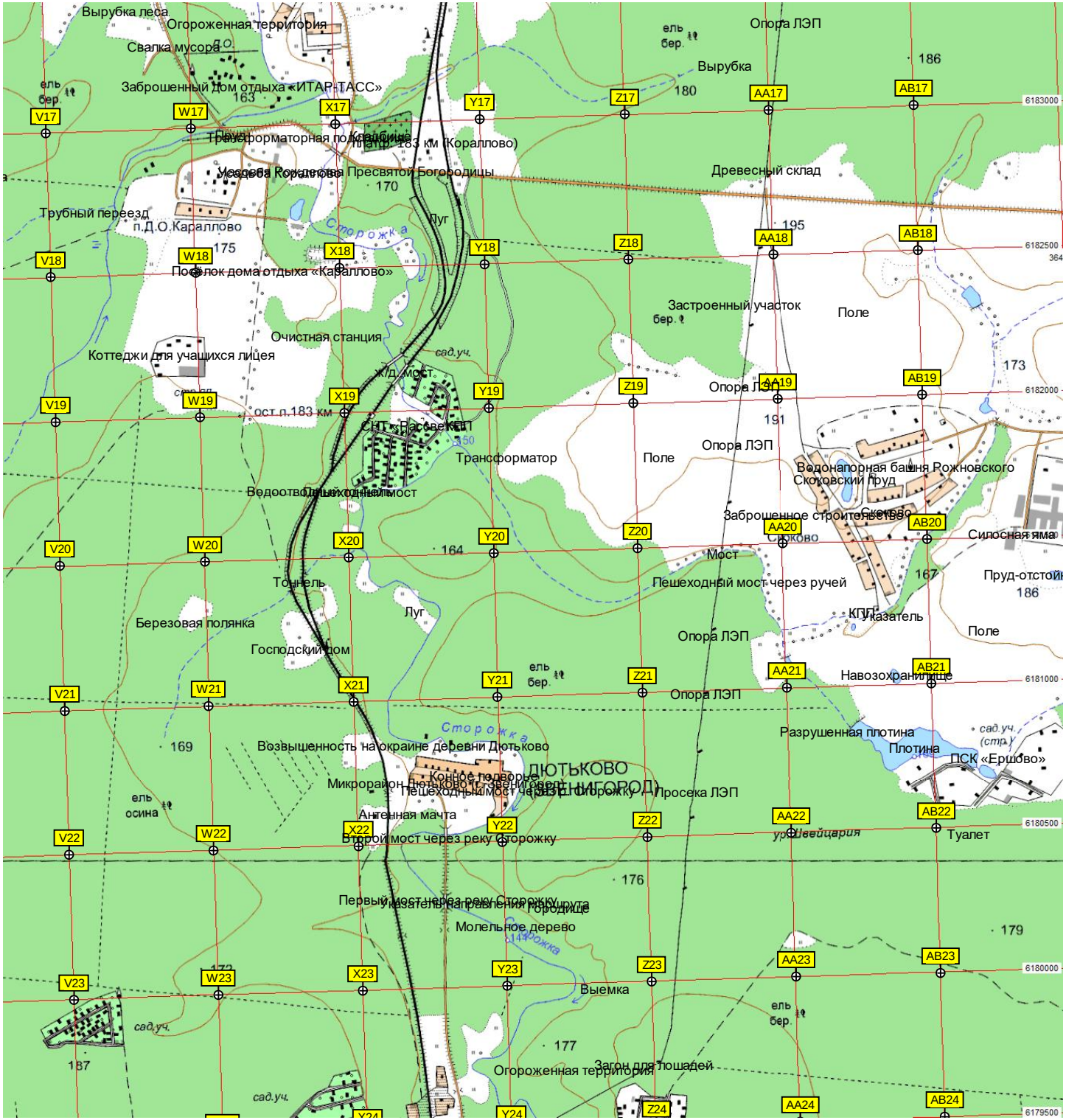
Вырубка леса
Огороженная территория
Свалка мусора
Заброшенный дом отдыха «ИТАР-ТАСС»
Трансформаторная подстанция
Платф. 183 км (Кораллово)
Часовня Рождества Пресвятой Богородицы
Трубный переезд
п.Д.О.Кораллово
Поселок дома отдыха «Кораллово»
Очистная станция
Коттеджи для учащихся лицея
ост.п.183 км
СНТ «Рассвет»
Трансформатор
Водоотводный канал
Пешеходный мост
Тоннель
Березовая полянка
Луг
Господский дом
Возвышенность на окраине деревни Дютьково
ДЮТЬКОВО
Микрорайон Дютьково-1, звеньевая
Конное подворье
Пешеходный мост через Сторожку
Просека ЛЭП
Антенная мачта
Второй мост через реку Сторожку
Первый мост через реку Сторожку
Указатель направления маршрута
Городище
Молельное дерево
Выемка
Огороженная территория
Загон для лошадей
Сторожка
Опора ЛЭП
Вырубка
Древесный склад
Застроенный участок
Поле
Водонапорная башня Рожновского
Скоковский пруд
Заброшенное строительство
Скоково
Силосная яма
Пруд-отстойник
Мост
Пешеходный мост через ручей
КПП
Указатель
Навозохранилище
Разрушенная плотина
Плотина
ПСК «Ершово»
Швейцария
Туалет
сад.уч.
ель бер.
ель осина
186
180
163
175
170
173
191
167
164
169
176
179
177
187
6183000
6182500
6182000
6181000
6180500
6180000
6179500

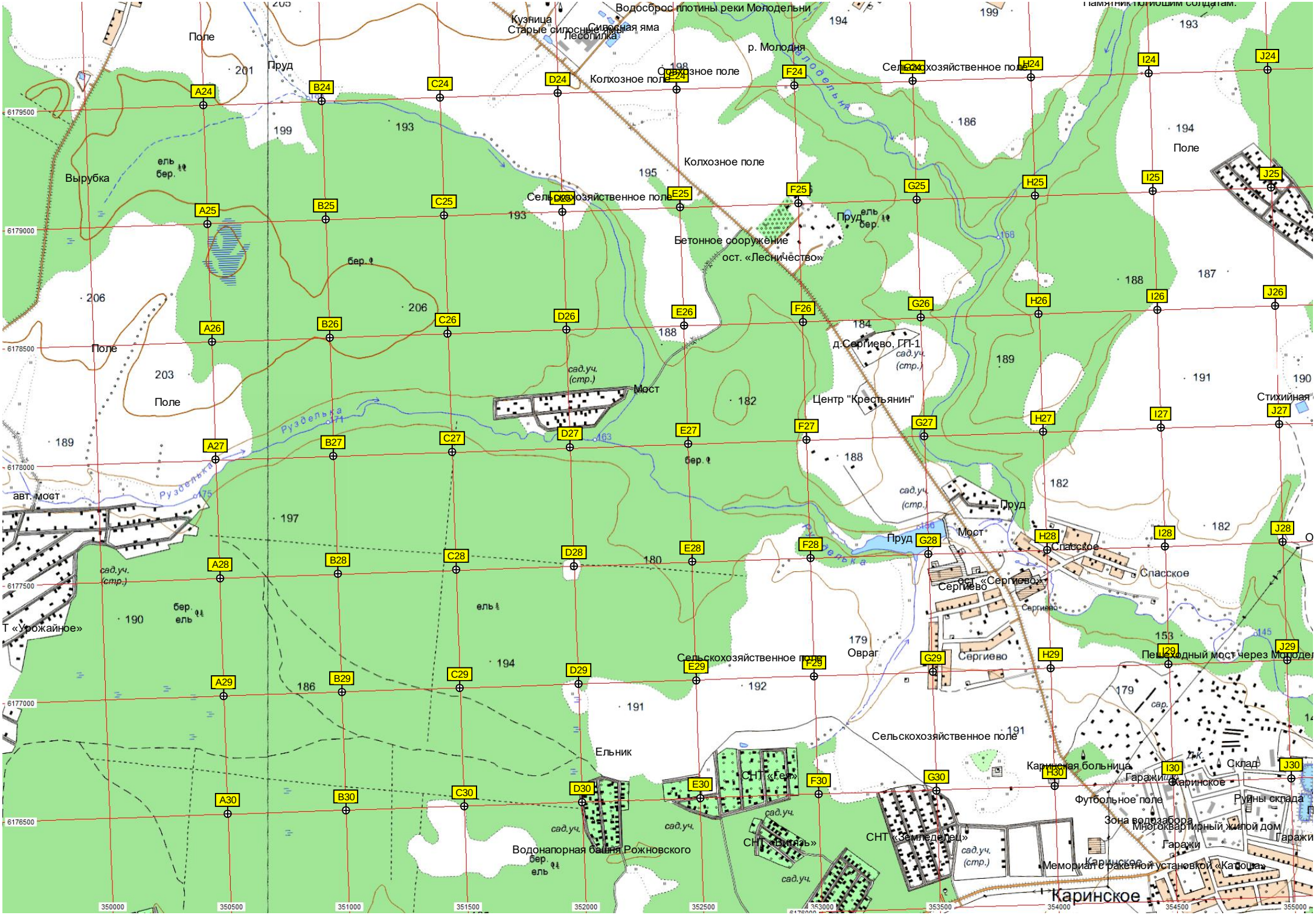
Поле
Пруд
Кузница
Старые силосные
Лесопилка
Силосная яма
Водосброс плотины реки Молодельни
р. Молодня
Памятник погибшим солдатам.
Колхозное поле
Сельскохозяйственное поле
Вырубка
ель бер.
Бетонное сооружение
ост. «Лесничество»
Пруд
д.Сергиево, ГП-1
сад.уч. (стр.)
Мост
Центр "Крестьянин"
Стихийная
Рузделька
авт. мост
Пруд
Мост
Спасское
ост. «Сергиево»
Сергиево
Овраг
Пешеходный мост через Молодельню
Ельник
СНТ «Ель»
СНТ «Витязь»
СНТ «Земледелец»
Водонапорная башня Рожновского
Каринская больница
Гаражи
Каринское
Склад
Футбольное поле
Руины склада
Зона волозабора
Многоквартирный жилой дом
Мемориал с ракетной установкой «Катюша»
Каринское
6179500
6179000
6178500
6178000
6177500
6177000
6176500
350000
350500
351000
351500
352000
352500
353000
353500
354000
354500
355000

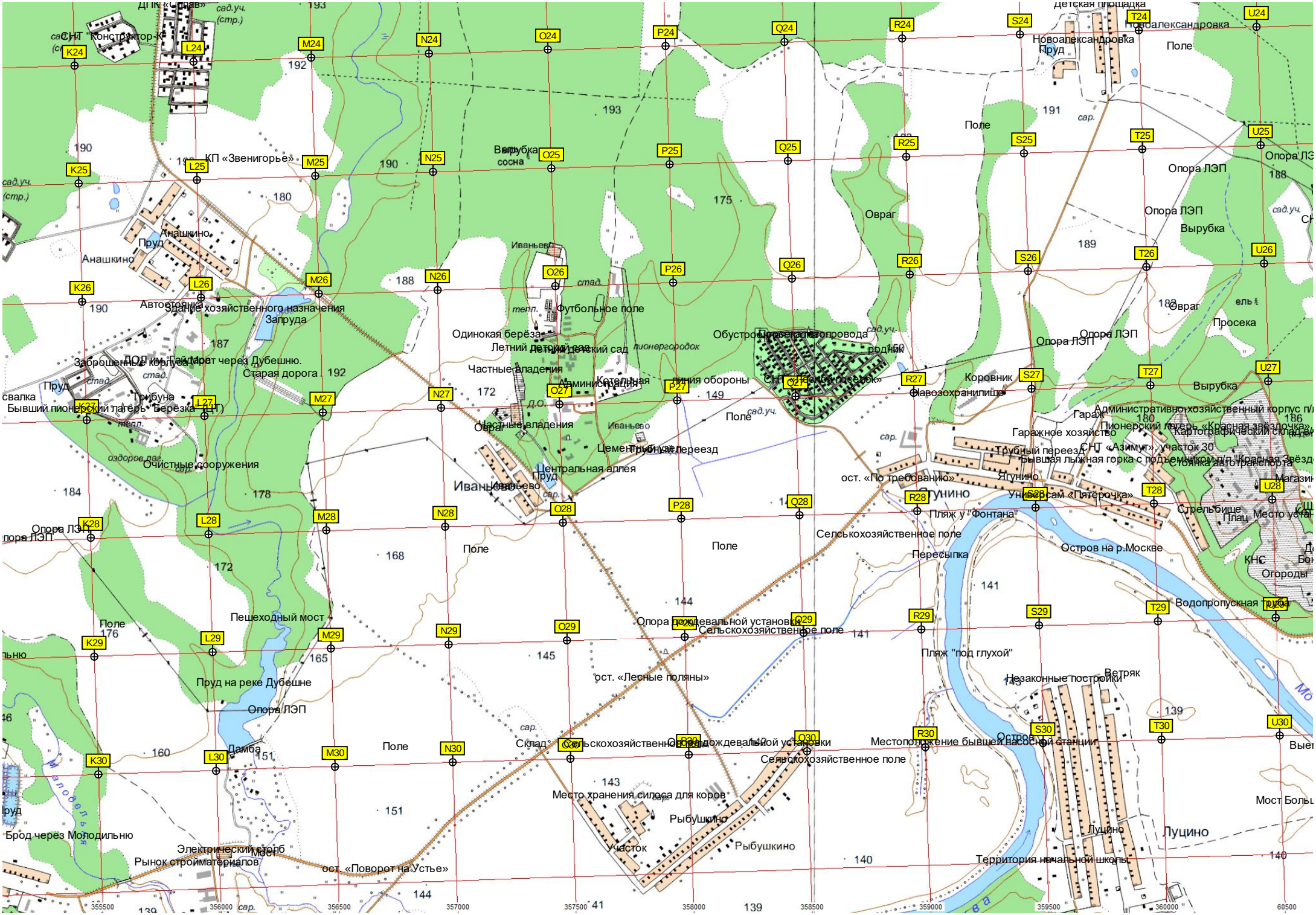
Детская площадка
Новоалександровка
Пруд
Поле
Вырубка
сосна
КП «Звенигорье»
Анашкино
Пруд
Анашкино
Здание хозяйственного назначения
Запруда
Заброшенные корпуса
Старая дорога
Трибуна
Бывший пионерский лагерь "Берёзка" (ЛНТ)
Очистные сооружения
Одинокая берёза
Летний детский сад
Частные владения
Котельная
Иваньево
Центральная аллея
Пруд
Футбольное поле
Овраг
Поле
Цементный мостик
Трубный переезд
Обустроенная часть трубопровода
Коровник
Паровозохранилище
Гараж
Гаражное хозяйство
Трубный переезд
Бывшая лыжная горка с подъемником
Ягунино
Универсам «Пятёрочка»
Пляж у "Фонтана"
Остров на р.Москве
Пересыпка
Сельскохозяйственное поле
Пешеходный мост
Пруд на реке Дубешне
Опора ЛЭП
Дамба
Брод через Молодильню
Электрический столб
Рынок стройматериалов
Мост
ост. «Поворот на Устье»
ост. «Лесные поляны»
Опора дождевальной установки
Сельскохозяйственное поле
Место хранения силоса для коров
Рыбушкино
Участок
Пляж "под глухой"
Незаконные постройки
Ветряк
Местоположение бывшей насосной станции
Луцино
Территория начальной школы
Водопропускная труба
Стрельбище
Огороды
Опора ЛЭП
Вырубка
Просека
Овраг
Мост Больш
Малодель
Ока

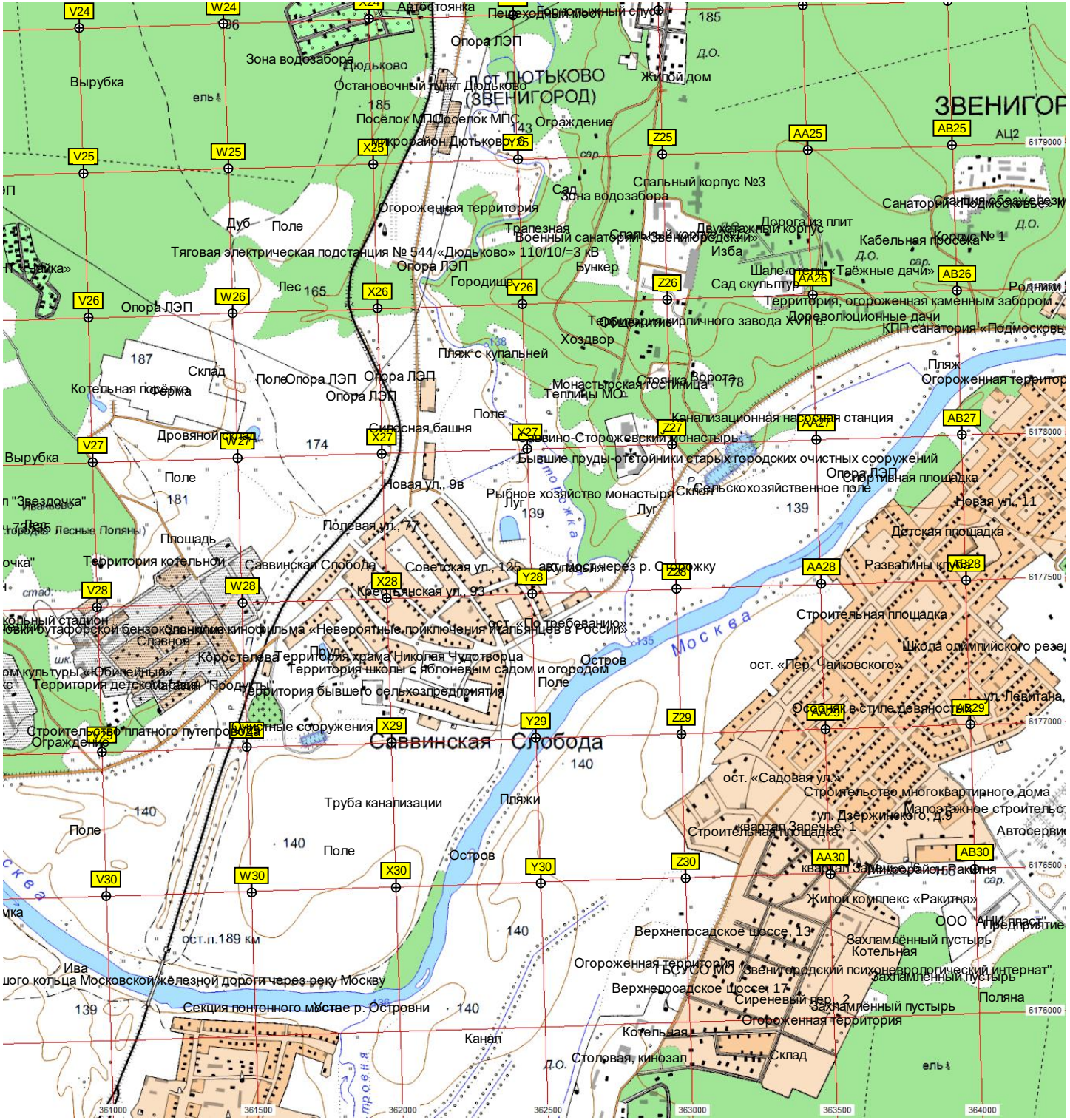
Автостоянка
Пешеходный мостик
Подземный спуск
Опора ЛЭП
Зона водозабора
Дюдьково
Вырубка
Остановочный пункт Дюдьково
пст ДЮТЬКОВО (ЗВЕНИГОРОД)
Жилой дом
ЗВЕНИГОР
Посёлок МПС
Посёлок МПС
Микрорайон Дюдьково
Ограждение
Спальный корпус №3
Сад
Зона водозабора
Санаторий «Подмосковье»
Станция обеззараживания
Огороженная территория
Дуб
Поле
Трапезная
Военный санаторий «Звенигородский»
Дорога из плит
Двухэтажный корпус
Изба
Кабельная подсека
Котельная № 1
Тяговая электрическая подстанция № 544 «Дюдьково» 110/10/=3 кВ
Опора ЛЭП
Лес
Городище
Бункер
Шале-отель «Таёжные дачи»
Сад скульптур
Родники
Территория, огороженная каменным забором
Дореволюционные дачи
Территория кирпичного завода ХУП в.
КПП санатория «Подмосковье»
Хоздвор
Пляж с купальней
Склад
Поле
Котельная посёлка
Ферма
Монастырская гостиница
Стоянка
Ворота
Теплицы МО
Пляж
Огороженная территория
Канализационная насосная станция
Силосная башня
Дровяной склад
Саввино-Сторожевский монастырь
Бывшие пруды-отстойники старых городских очистных сооружений
Спортивная площадка
Сельскохозяйственное поле
Новая ул., 9в
Рыбное хозяйство монастыря
Склон
Луг
Новая ул., 11
Полевая ул., 77
Детская площадка
Площадь
Территория котельной
Саввинская Слобода
Советская ул., 125
Развалины клуба
Крестьянская ул., 93
Строительная площадка
Территория кинофильма «Невероятные приключения итальянцев в России»
Школа олимпийского резерва
Славнов
Коростелева
Территория храма Николая Чудотворца
Территория школы с яблоневым садом и огородом
Остров
ост. «Пер. Чайковского»
Территория детского магазина "Продукты"
Территория бывшего сельхозпредприятия
Поле
Очистные сооружения
Строительство платного путепровода
Ограждение
Саввинская Слобода
ул. Левитана, д.
Труба канализации
Пляжи
ост. «Садовая ул.»
Строительство многоквартирного дома
ул. Дзержинского, д.9
Малоэтажное строительство
Строительная площадка
квартал Заречье, 1
Автосервис
квартал Заречье, 5
Жилой комплекс «Ракитня»
ООО "АПИ пласт"
Предприятие
Верхнепосадское шоссе, 13
Захламлённый пустырь
Котельная
Огороженная территория
ГБУ СО МО "Звенигородский психоневрологический интернат"
Верхнепосадское шоссе, 17
Сиреневый пер., 2
Поляна
ост.п.189 км
Ива
Секция понтонного моста
Канал
Столовая, кинозал
Склад
Москва
V24
W24
X24
Y24
Z24
AA24
AB24
V25
W25
X25
Y25
Z25
AA25
AB25
V26
W26
X26
Y26
Z26
AA26
AB26
V27
W27
X27
Y27
Z27
AA27
AB27
V28
W28
X28
Y28
Z28
AA28
AB28
V29
W29
X29
Y29
Z29
AA29
AB29
V30
W30
X30
Y30
Z30
AA30
AB30
6179000
6178000
6177500
6177000
6176500
6176000
361000
361500
362000
362500
363000
363500
364000