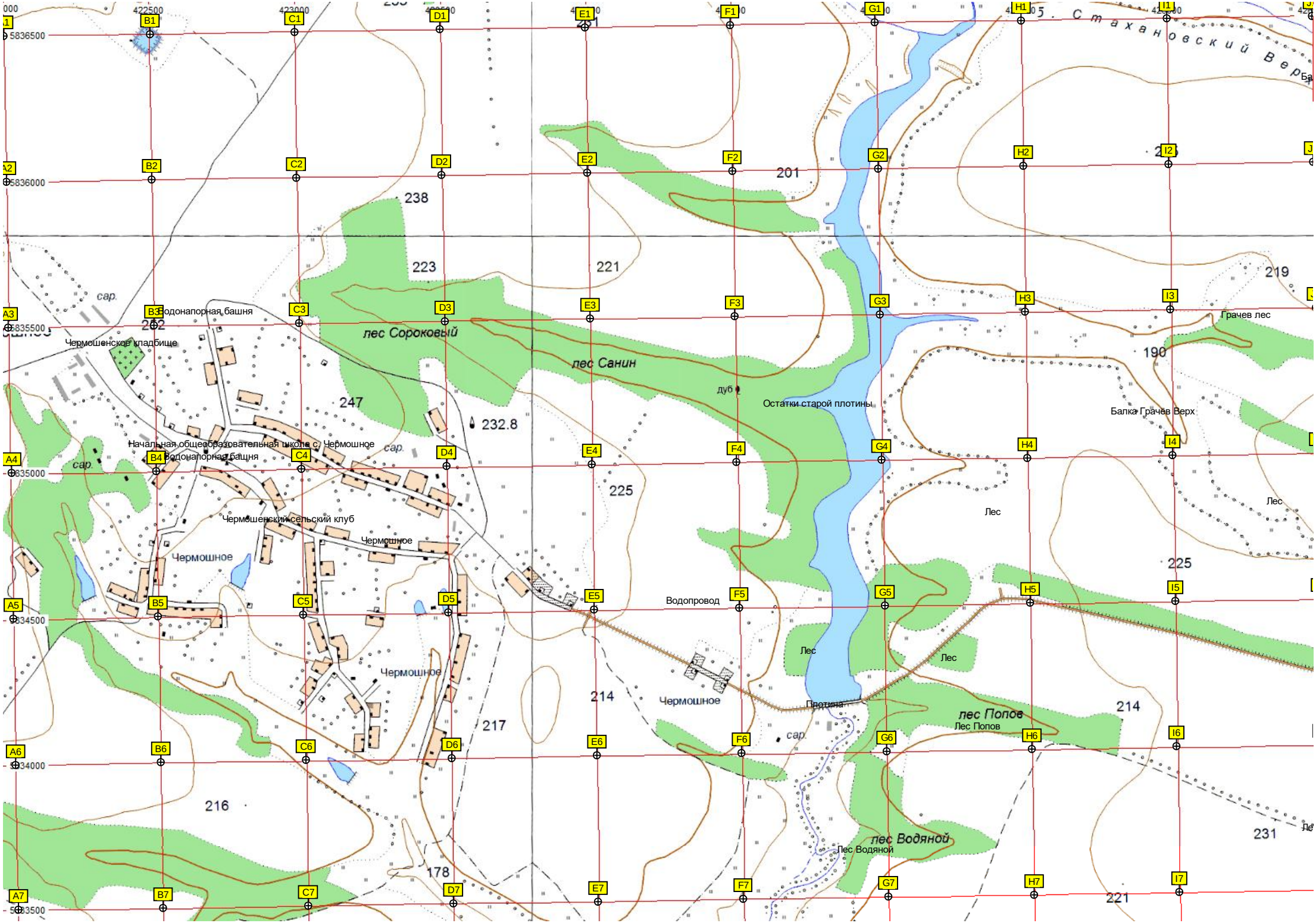
Стахановский Верх
Водонапорная башня
Чермошенское кладбище
лес Сороковый
лес Санин
дуб
Остатки старой плотины
Балка Грачёв Верх
Грачев лес
Начальная общеобразовательная школа с. Чермошное
Водонапорная башня
Чермошенский сельский клуб
Чермошное
Водопровод
Лес
Плотина
лес Попов
Лес Попов
лес Водяной
Лес Водяной
сар.
238
223
221
201
219
247
232.8
190
225
214
217
216
178
231
221

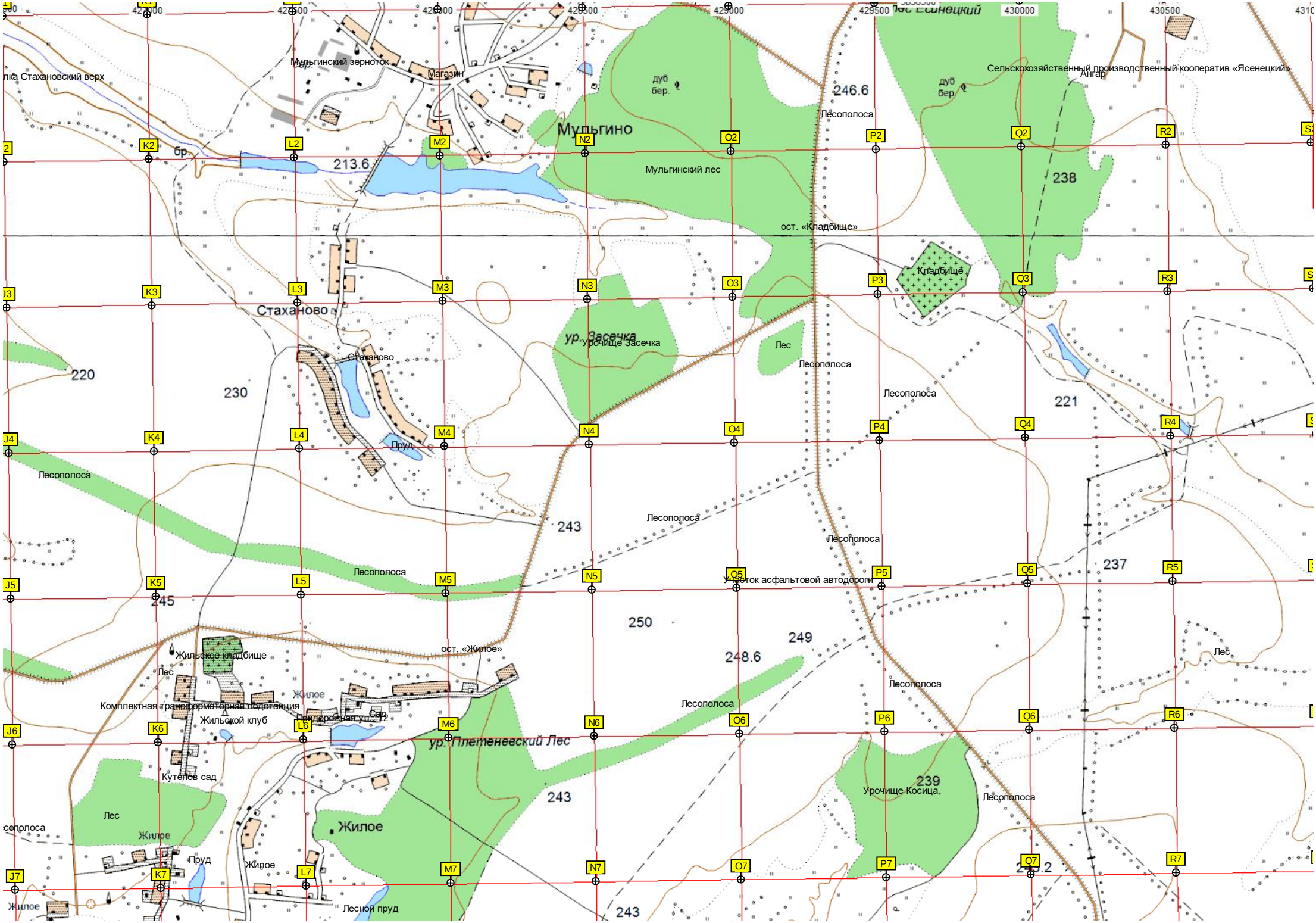
Мульгинский зерноток
Магазин
Мульгино
Мульгинский лес
Сельскохозяйственный производственный кооператив «Ясенецкий»
Ангар
Лесополоса
246.6
238
213.6
ост. «Кладбище»
Кладбище
Стаханово
ур. Засечка
Урочище Засечка
Лес
220
230
221
Пруд
243
Лесополоса
237
Участок асфальтовой автодороги
245
250
249
248.6
ост. «Жилое»
Жильское кладбище
Комплектная трансформаторная подстанция
Жилое
Жильской клуб
Придорожная ул. 12
Сад
ур. Плетеневский Лес
Кутепов сад
239
Урочище Косица.
Пруд
Лесной пруд

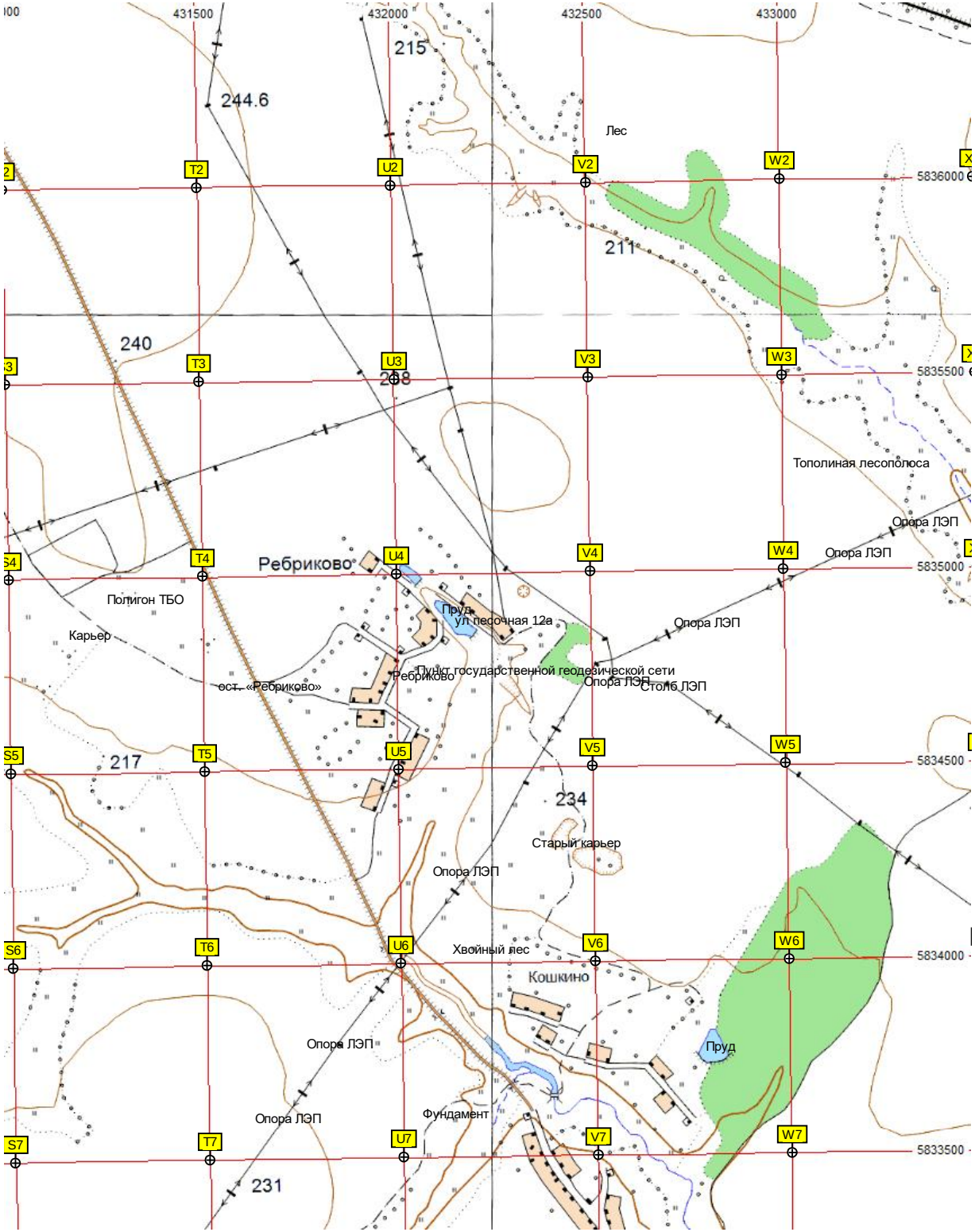
431500
432000
432500
433000
5836000
5835500
5835000
5834500
5834000
5833500
215
244.6
Лес
211
240
208
Тополиная лесополоса
Опора ЛЭП
Ребриково
Полигон ТБО
Карьер
Пруд
ул песочная 12а
Пункт государственной геодезической сети
ост. «Ребриково»
Столб ЛЭП
217
234
Старый карьер
Хвойный лес
Кошкино
Пруд
Фундамент
231
T2
U2
V2
W2
T3
U3
V3
W3
T4
U4
V4
W4
T5
U5
V5
W5
T6
U6
V6
W6
T7
U7
V7
W7
S5
S6
S7

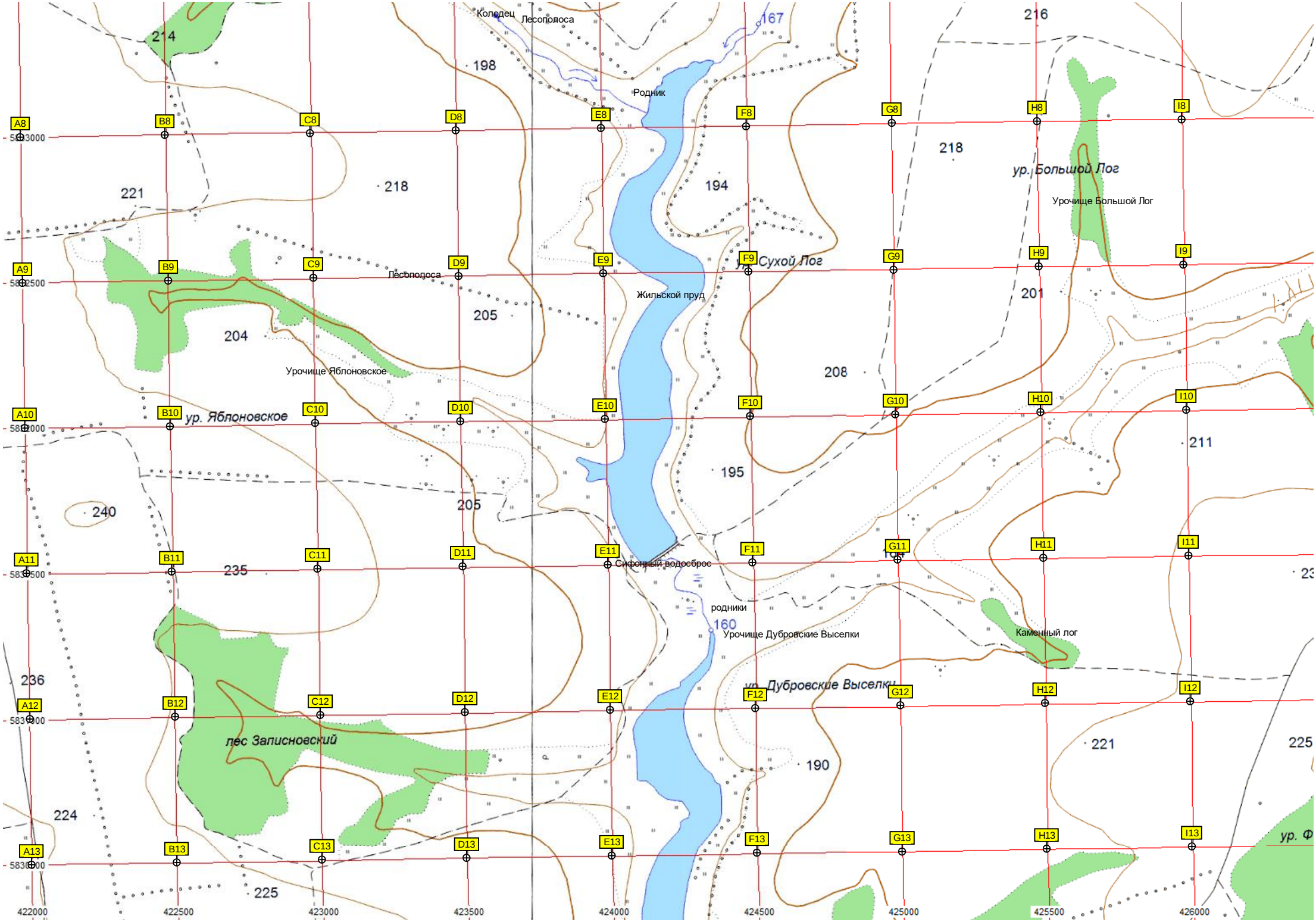
Колодец
Лесополоса
167
214
198
216
Родник
218
194
ур. Большой Лог
Урочище Большой Лог
221
218
ур. Сухой Лог
Лесополоса
Жильской пруд
201
205
204
Урочище Яблоновское
208
ур. Яблоновское
211
195
240
205
235
Сифонный водосброс
родники
160
Урочище Дубровские Выселки
Каменный лог
236
ур. Дубровские Выселки
лес Записновский
221
190
225
224
225
422000
422500
423000
423500
424000
424500
425000
425500
426000

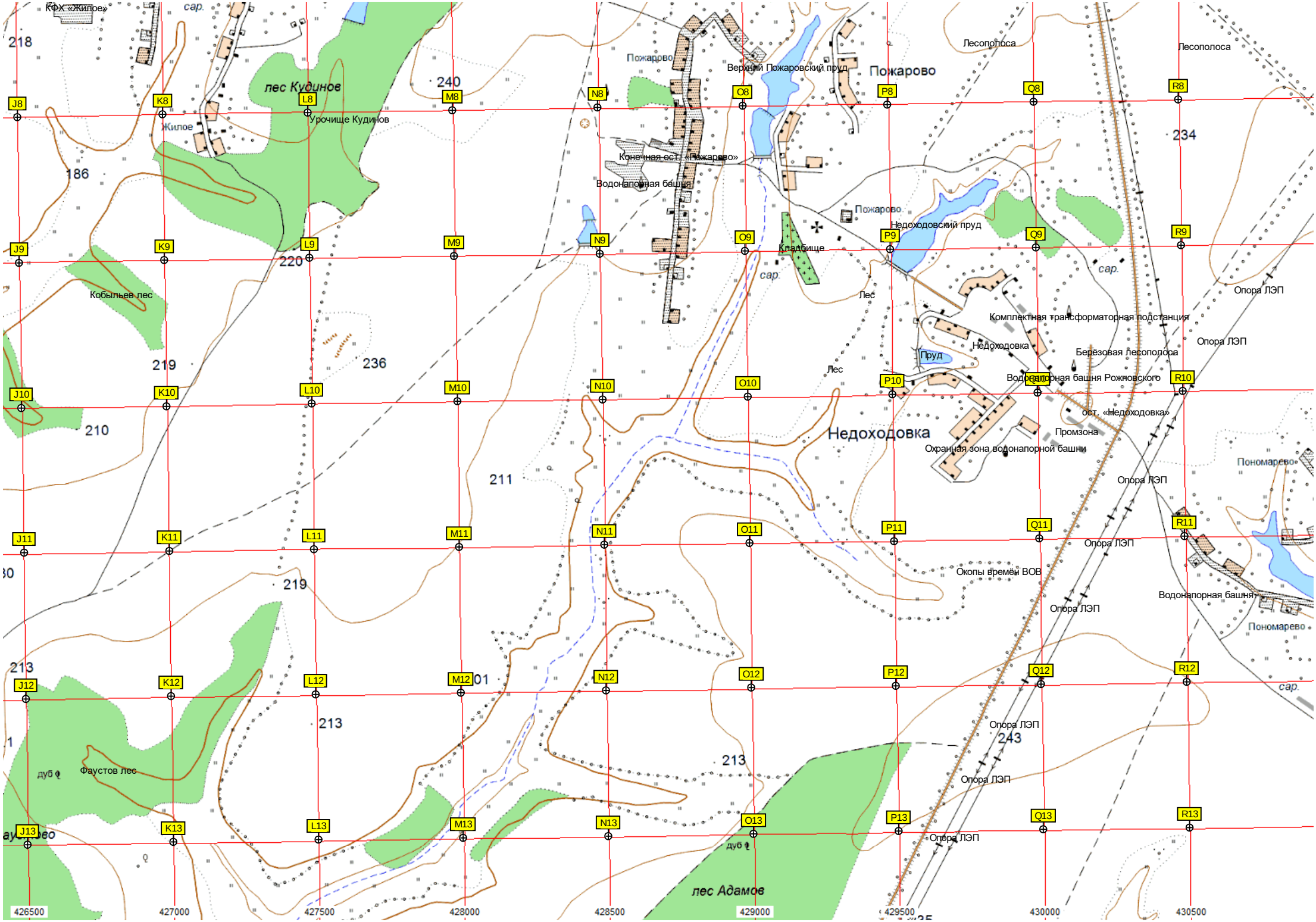
КФХ «Жилое»
сар.
218
лес Кудинов
240
Пожарово
Верхний Пожаровский пруд
Пожарово
Лесополоса
Лесополоса
Жилое
Урочище Кудинов
Конечная ост. «Пожарово»
Водонапорная башня
186
234
Пожарово
Недоходовский пруд
Кладбище
сар.
Лес
сар.
Опора ЛЭП
Кобыльев лес
220
Комплектная трансформаторная подстанция
Недоходовка
Березовая лесополоса
Опора ЛЭП
219
236
Пруд
Лес
Водонапорная башня Рожновского
ост. «Недоходовка»
Промзона
Охранная зона водонапорной башни
Недоходовка
210
211
Пономарево
Опора ЛЭП
Опора ЛЭП
Окопы времён ВОВ
Водонапорная башня
Опора ЛЭП
Пономарево
219
213
213
Опора ЛЭП
243
Опора ЛЭП
213
дуб
Фаустов лес
Опора ЛЭП
дуб
лес Адамов
426500
427000
427500
428000
428500
429000
429500
430000
430500

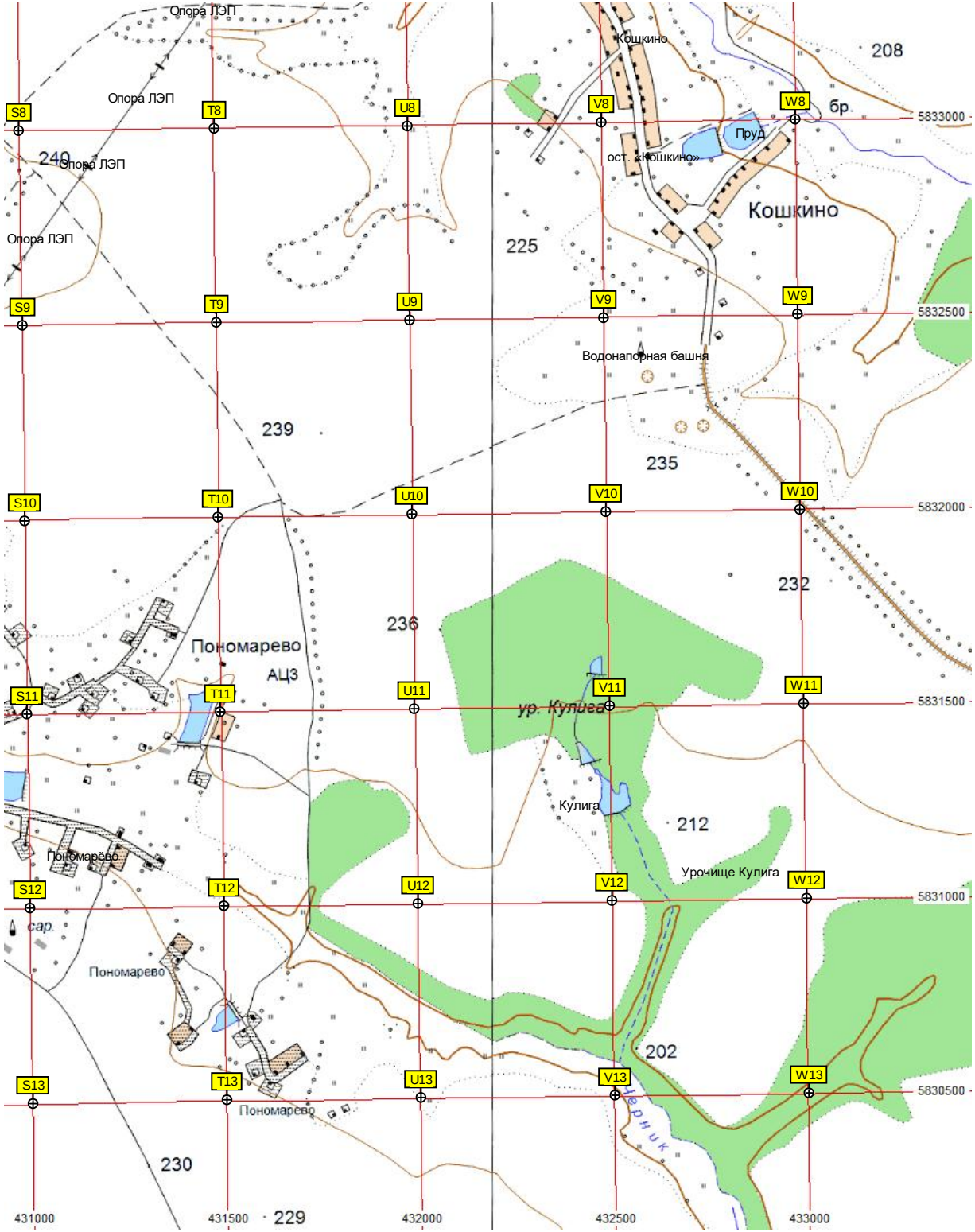
Опора ЛЭП
Опора ЛЭП
Опора ЛЭП
Опора ЛЭП
Кошкино
208
бр.
Пруд
ост. «Кошкино»
Кошкино
240
225
Водонапорная башня
239
235
232
236
Пономарево
АЦЗ
ур. Кулига
Кулига
212
Урочище Кулига
Пономарёво
сар.
Пономарево
202
Пономарево
230
229
Черник
S8
T8
U8
V8
W8
S9
T9
U9
V9
W9
S10
T10
U10
V10
W10
S11
T11
U11
V11
W11
S12
T12
U12
V12
W12
S13
T13
U13
V13
W13
5833000
5832500
5832000
5831500
5831000
5830500
431000
431500
432000
432500
433000