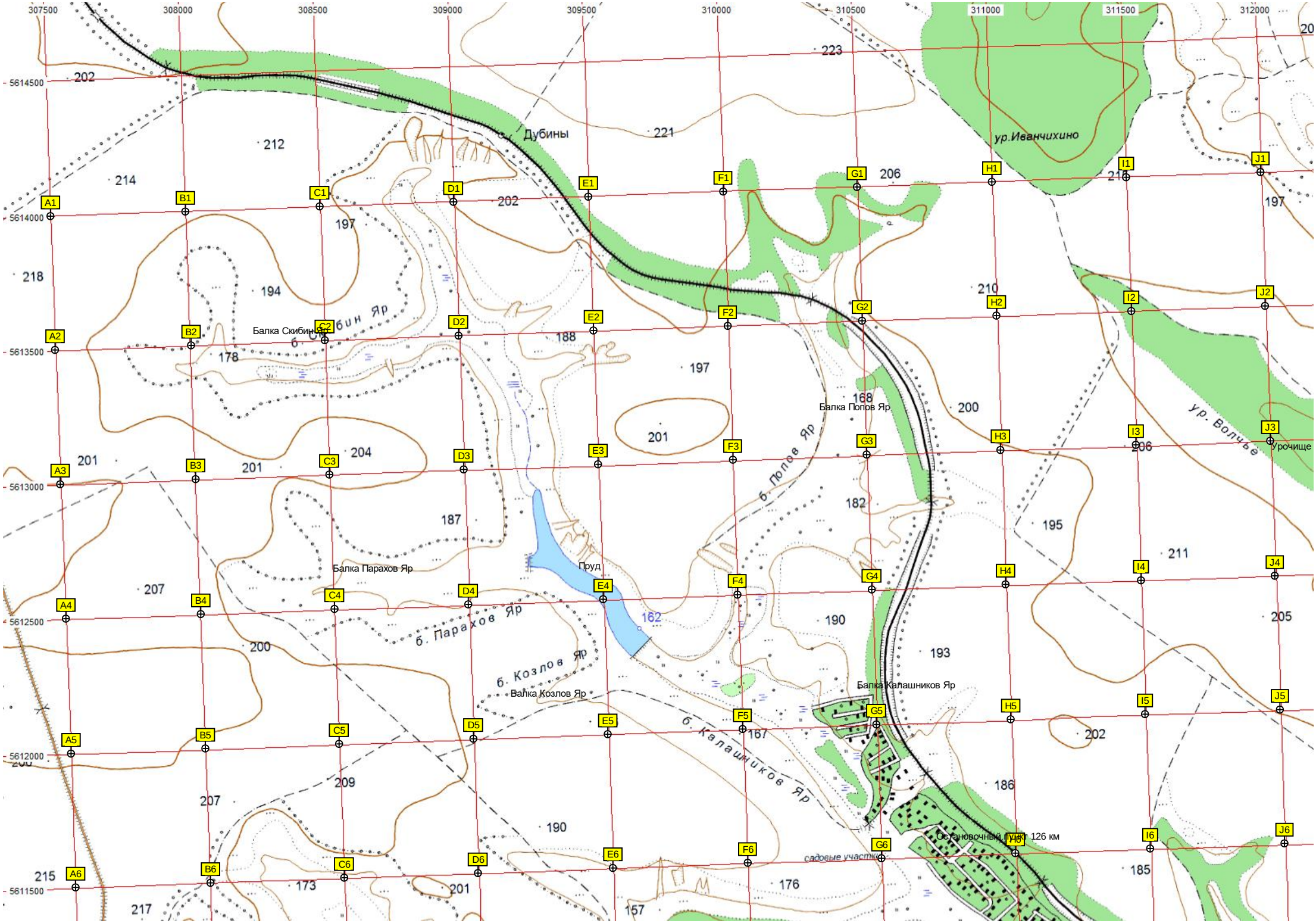
307500
308000
308500
309000
309500
310000
310500
311000
311500
312000
5614500
5614000
5613500
5613000
5612500
5612000
5611500
Дубины
ур.Иванчихино
Балка Скибин Яр
б. Скибин Яр
Балка Попов Яр
б. Попов Яр
ур. Волчье
Урочище
Пруд
162
Балка Парахов Яр
б. Парахов Яр
б. Козлов Яр
Балка Козлов Яр
Балка Калашников Яр
б. Калашников Яр
Остановочный пункт 126 км
садовые участки
A1
B1
C1
D1
E1
F1
G1
H1
I1
J1
A2
B2
C2
D2
E2
F2
G2
H2
I2
J2
A3
B3
C3
D3
E3
F3
G3
H3
I3
J3
A4
B4
C4
D4
E4
F4
G4
H4
I4
J4
A5
B5
C5
D5
E5
F5
G5
H5
I5
J5
A6
B6
C6
D6
E6
F6
G6
H6
I6
J6

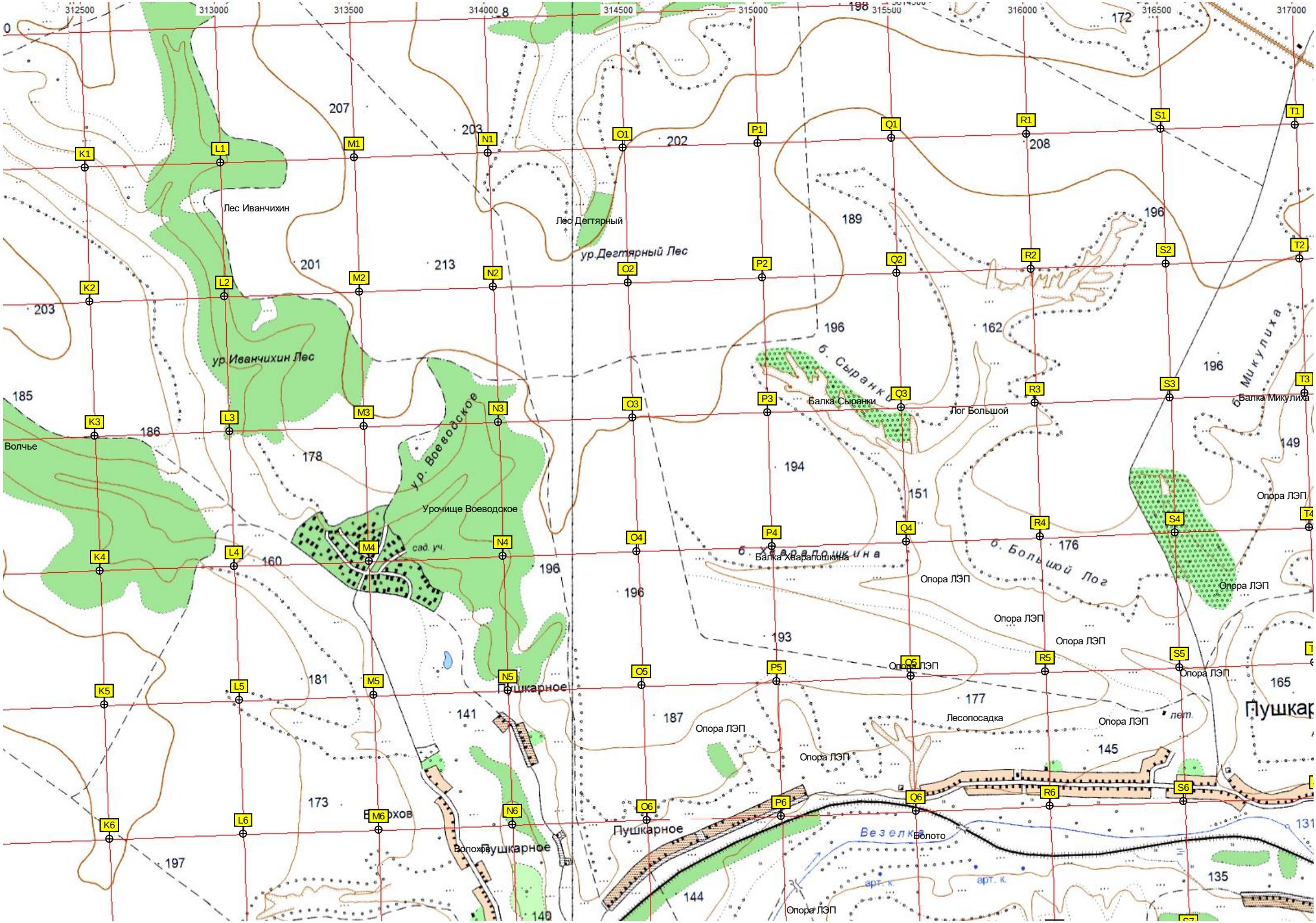
312500
313000
313500
314000
314500
315000
315500
316000
316500
317000
K1
K2
K3
K4
K5
K6
L1
L2
L3
L4
L5
L6
M1
M2
M3
M4
M5
M6
N1
N2
N3
N4
N5
N6
O1
O2
O3
O4
O5
O6
P1
P2
P3
P4
P5
P6
Q1
Q2
Q3
Q4
Q5
Q6
R1
R2
R3
R4
R5
R6
S1
S2
S3
S4
S5
S6
T1
T2
T3
T4
Лес Иванчихин
Лес Дегтярный
ур.Дегтярный Лес
ур.Иванчихин Лес
Волчье
ур. Воеводское
Урочище Воеводское
сад. уч.
Пушкарное
Волохов
Балка Сыранки
Лог Большой
Балка Микулиха
Балка Хвараношкина
Опора ЛЭП
Лесопосадка
лет.
Болото
Везелка
арт. к.
Пушкар

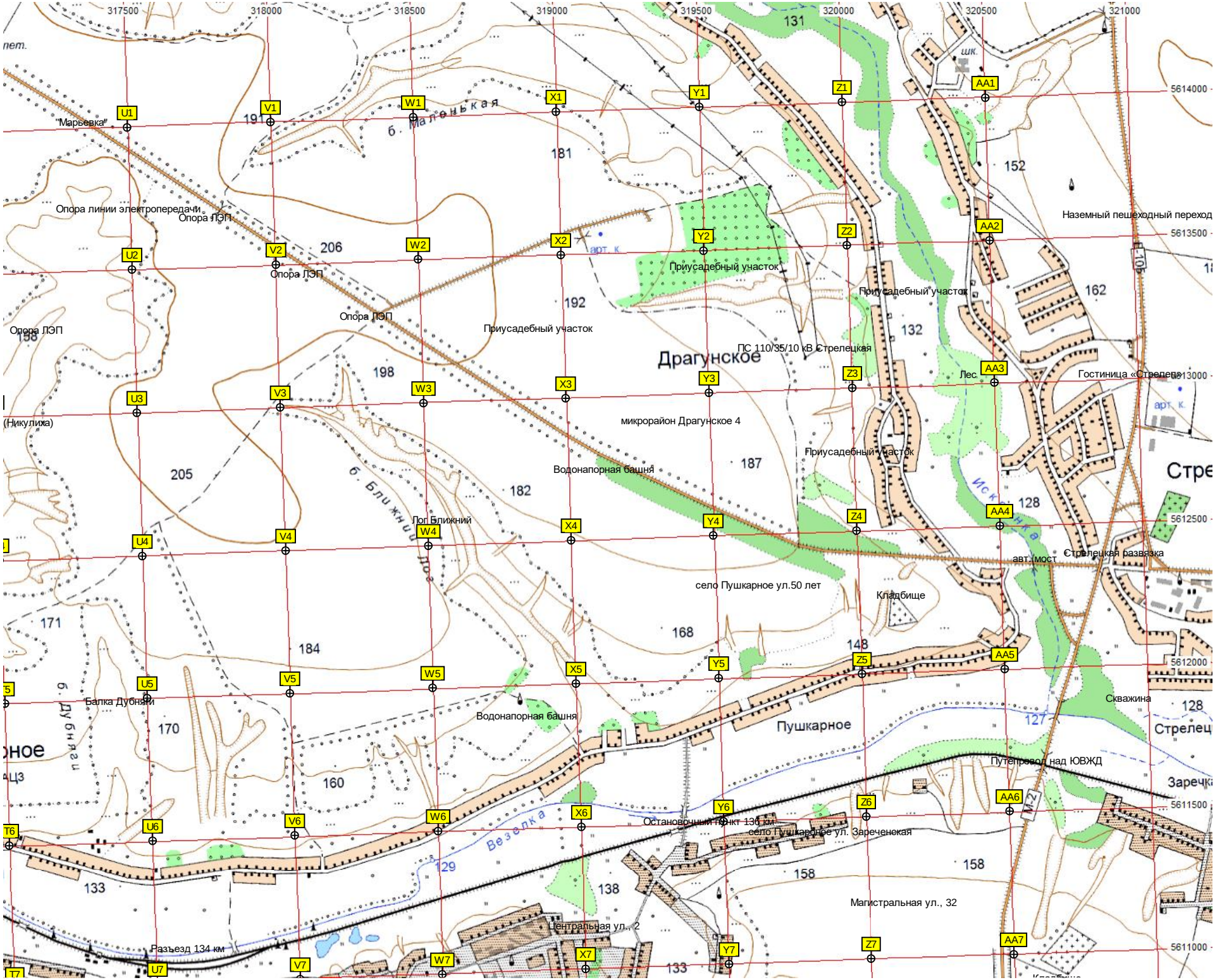
317500
318000
318500
319000
319500
320000
320500
321000
5614000
5613500
5613000
5612500
5612000
5611500
5611000
U1
V1
W1
X1
Y1
Z1
AA1
U2
V2
W2
X2
Y2
Z2
AA2
U3
V3
W3
X3
Y3
Z3
AA3
U4
V4
W4
X4
Y4
Z4
AA4
U5
V5
W5
X5
Y5
Z5
AA5
U6
V6
W6
X6
Y6
Z6
AA6
U7
V7
W7
X7
Y7
Z7
AA7
"Марьевка"
б. Маленькая
Опора линии электропередачи
Опора ЛЭП
Опора ЛЭП
Опора ЛЭП
Опора ЛЭП
Приусадебный участок
Приусадебный участок
Приусадебный участок
Приусадебный участок
Драгунское
ПС 110/35/10 кВ Стрелецкая
Лес
Гостиница «Стрелец»
Наземный пешеходный переход
(Никулиха)
микрорайон Драгунское 4
Водонапорная башня
Лог Ближний
б. Ближний Лог
Стрелецкая развязка
авт. мост
Искра
село Пушкарное ул.50 лет
Кладбище
Балка Дубняги
б. Дубняги
Водонапорная башня
Пушкарное
Скважина
Путепровод над ЮВЖД
Остановочный пункт 136 км
село Пушкарное ул. Зареченская
Магистральная ул., 32
Центральная ул., 2
Разъезд 134 км
Везелка
Стрелец
Заречка
М2
Т6
Т7
ЦЗ
ное
131
191
181
152
206
192
162
132
198
205
182
187
128
171
184
168
148
170
160
127
129
133
138
158
133

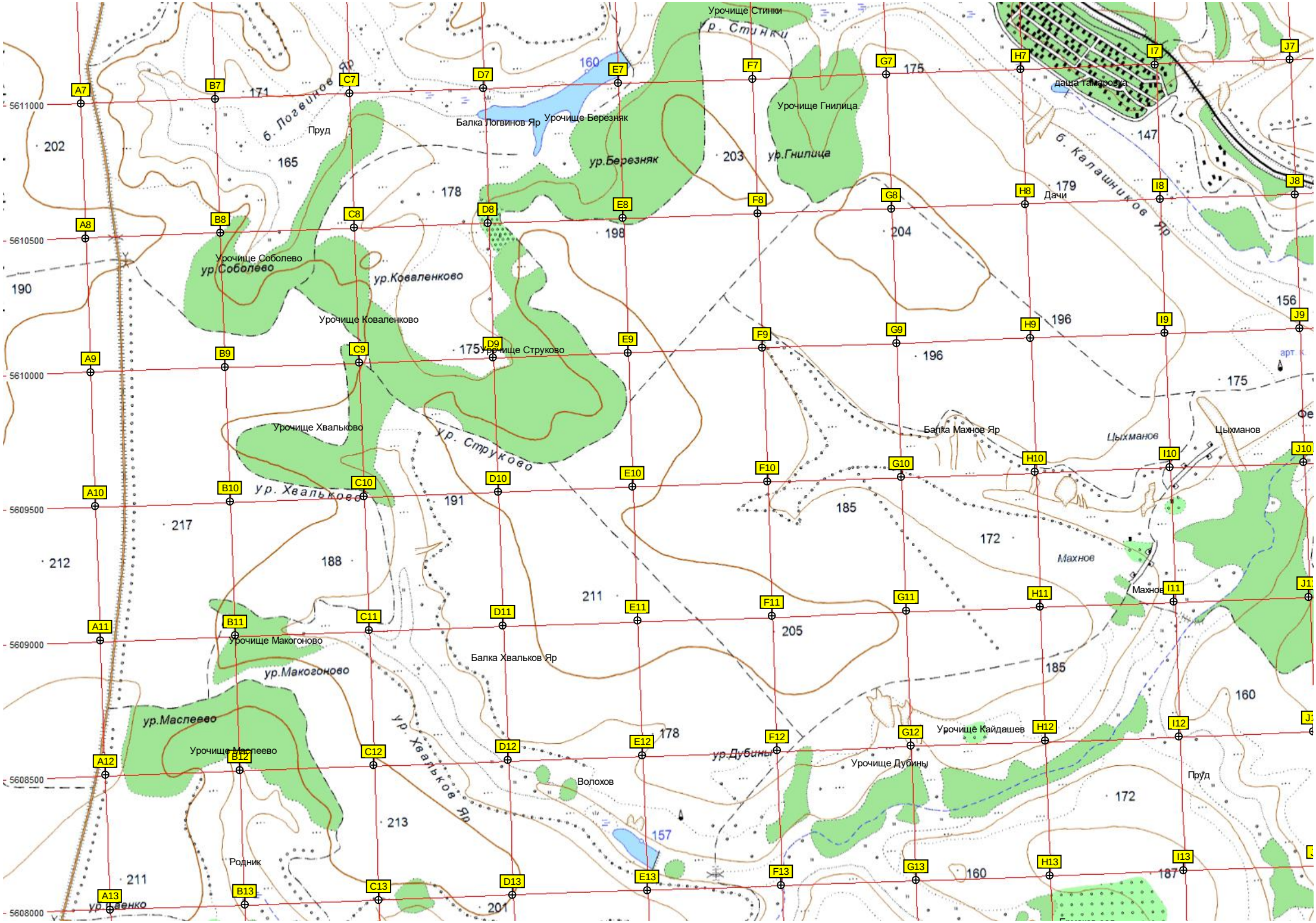
Урочище Стинки
ур. Стинки
даша Тамаровка
Урочище Гнилица
ур.Гнилица
б. Логвинов Яр
Пруд
Балка Логвинов Яр
Урочище Березняк
ур.Березняк
б. Калашников Яр
Дачи
Урочище Соболево
ур.Соболево
ур.Коваленково
Урочище Коваленково
Урочище Струково
ур. Струково
Урочище Хвальково
ур. Хвальково
Балка Махнов Яр
Цыхманов
Махнов
Урочище Макогоново
ур.Макогоново
Балка Хвальков Яр
ур.Маслеево
Урочище Маслеево
ур. Хвальков Яр
Волохов
ур.Дубины
Урочище Дубины
Урочище Кайдашев
Пруд
Родник
5611000
5610500
5610000
5609500
5609000
5608500
5608000

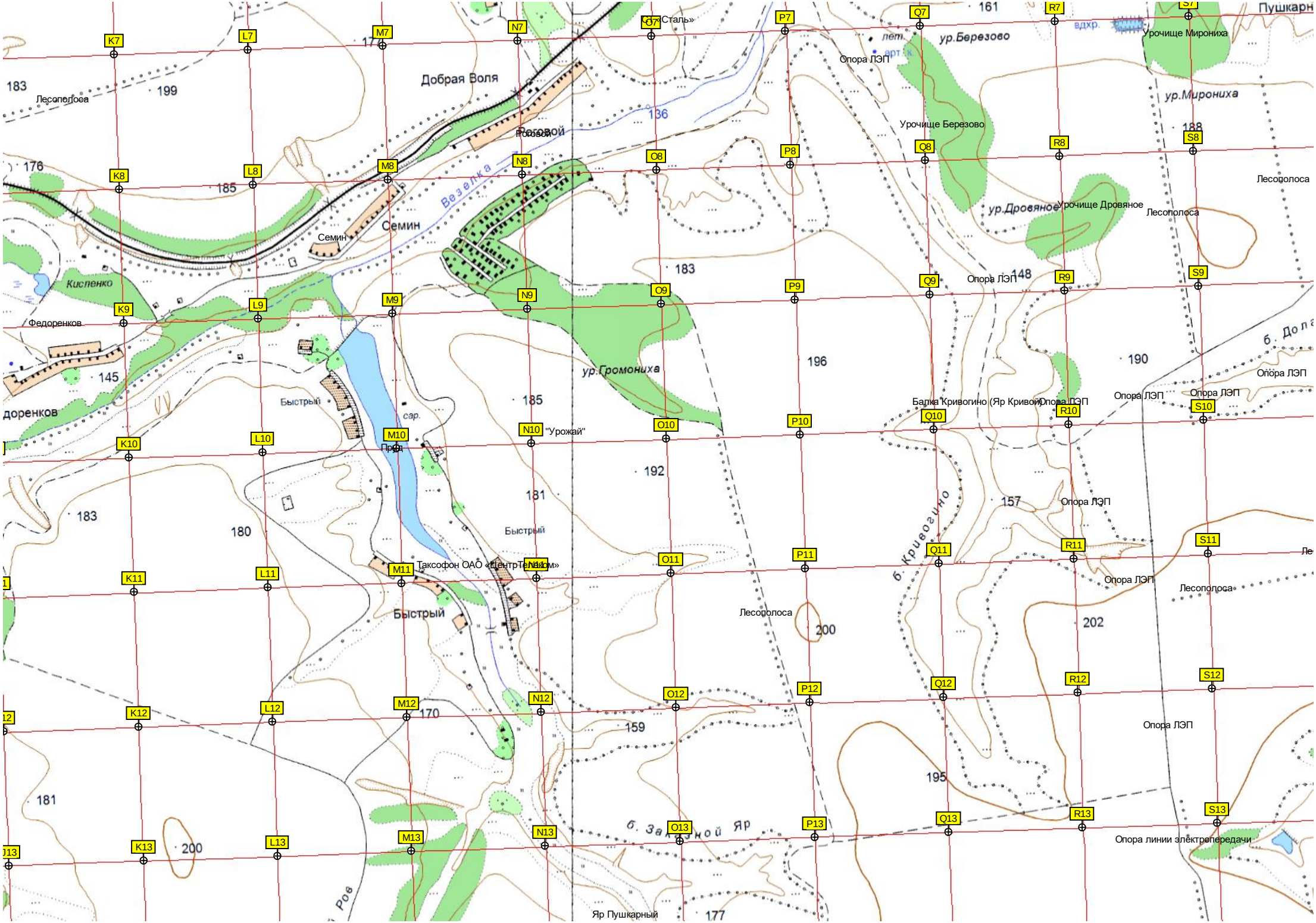
Пушкарн
Урочище Мирониха
ур.Мирониха
ур.Березово
Опора ЛЭП
Урочище Березово
Добрая Воля
Лесополоса
Розовой
Вязелка
Семин
Кисленко
Федоренков
ур.Дровяное
Урочище Дровяное
ур.Громониха
Быстрый
"Урожай"
Балка Кривогино (Яр Кривой)
б. Кривогино
Таксофон ОАО «ЦентрТелеком»
б. Заколодной Яр
Опора линии электропередачи
Яр Пушкарный
K7
L7
M7
N7
O7
P7
Q7
R7
S7
K8
L8
M8
N8
O8
P8
Q8
R8
S8
K9
L9
M9
N9
O9
P9
Q9
R9
S9
K10
L10
M10
N10
O10
P10
Q10
R10
S10
K11
L11
M11
N11
O11
P11
Q11
R11
S11
K12
L12
M12
N12
O12
P12
Q12
R12
S12
K13
L13
M13
N13
O13
P13
Q13
R13
S13

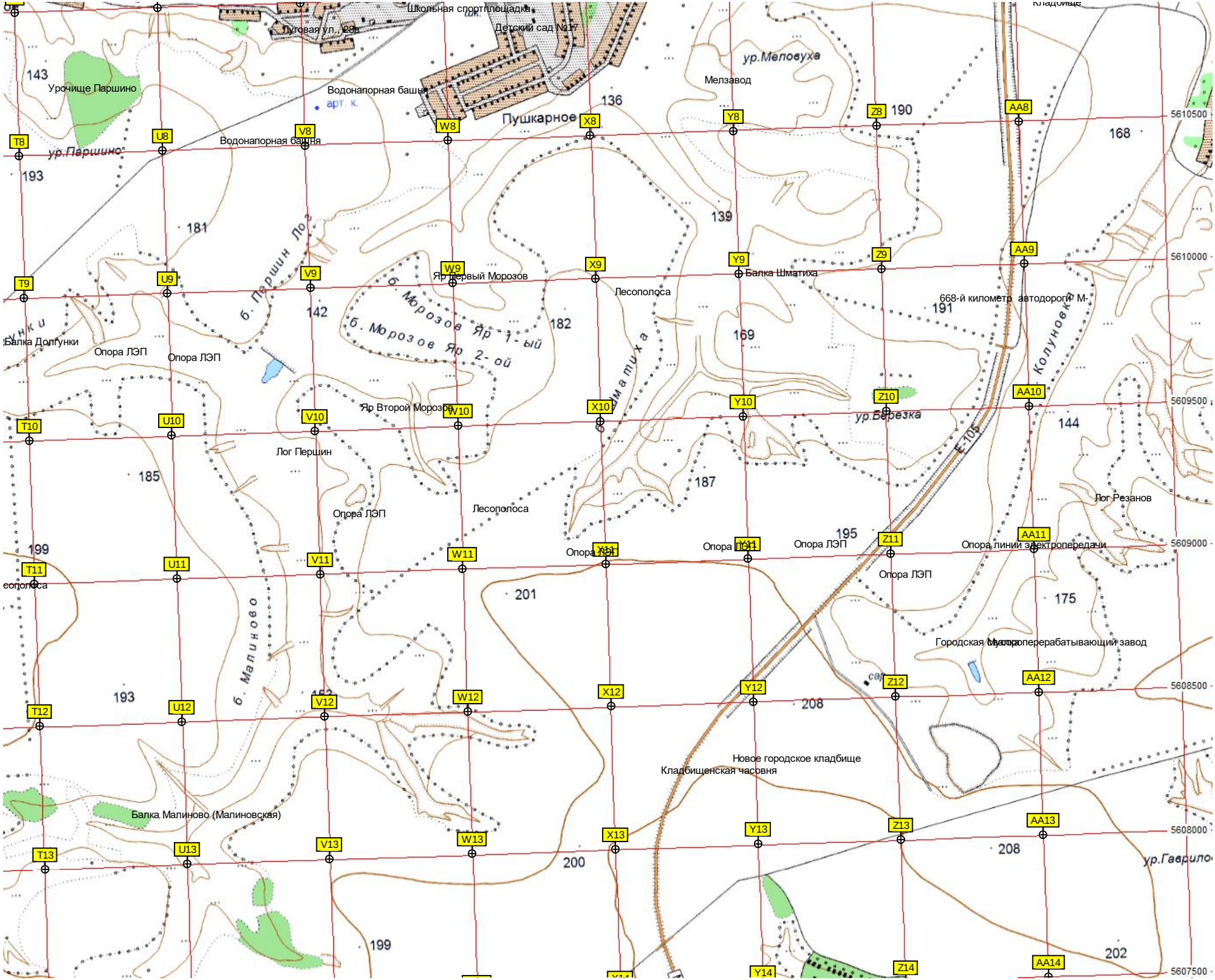
Школьная спортплощадка
Луговая ул., 28в
Детский сад №17
Кладбище
ур.Меловуха
Мелзавод
143
Урочище Паршино
Водонапорная башня
арт. к.
136
Пушкарное
Водонапорная башня
ур.Паршино
190
168
193
181
139
б. Паршин Лог
Яр первый Морозов
Лесополоса
668-й километр автодороги М-
191
142
б. Морозов Яр 1-ый
182
б. Морозов Яр 2-ой
169
Балка Шматиха
Колуновка
Балка Долгунки
Опора ЛЭП
Опора ЛЭП
Яр Второй Морозов
ур.Березка
144
Лог Першин
185
187
Лог Резанов
Опора ЛЭП
Лесополоса
195
Опора ЛЭП
Опора ЛЭП
Опора ЛЭП
Опора линии электропередачи
199
Опора ЛЭП
175
201
б. Малиново
Городская Мукомолерабатывающий завод
193
208
Новое городское кладбище
Кладбищенская часовня
Балка Малиново (Малиновская)
200
208
ур.Гаврило
199
202
5610500
5610000
5609500
5609000
5608500
5608000
5607500
T8
U8
V8
W8
X8
Y8
Z8
AA8
T9
U9
V9
W9
X9
Y9
Z9
AA9
T10
U10
V10
W10
X10
Y10
Z10
AA10
T11
U11
V11
W11
X11
Y11
Z11
AA11
T12
U12
V12
W12
X12
Y12
Z12
AA12
T13
U13
V13
W13
X13
Y13
Z13
AA13
Y14
Z14
AA14

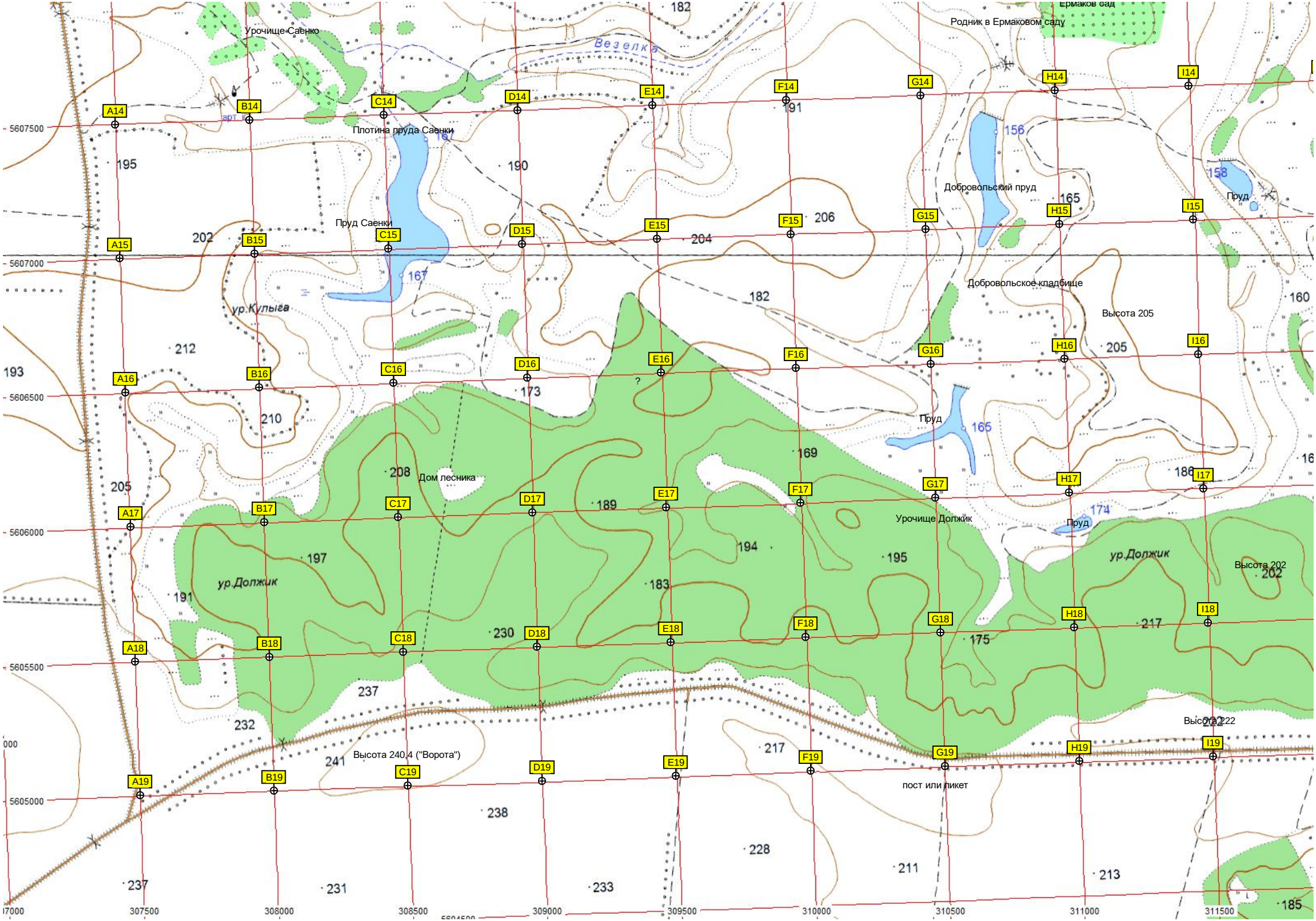
Ермаков сад
Родник в Ермаковом саду
Урочище Саенко
Везелка
Плотина пруда Саенки
Пруд Саенки
Добровольский пруд
Пруд
Добровольское кладбище
Высота 205
ур.Кулыга
Дом лесника
Пруд
Урочище Должик
Пруд
ур.Должик
ур.Должик
Высота 202
Высота 222
Высота 240,4 ("Ворота")
пост или пикет
A14
B14
C14
D14
E14
F14
G14
H14
I14
A15
B15
C15
D15
E15
F15
G15
H15
I15
A16
B16
C16
D16
E16
F16
G16
H16
I16
A17
B17
C17
D17
E17
F17
G17
H17
I17
A18
B18
C18
D18
E18
F18
G18
H18
I18
A19
B19
C19
D19
E19
F19
G19
H19
I19
5607500
5607000
5606500
5606000
5605500
5605000
307500
308000
308500
309000
309500
310000
310500
311000
311500

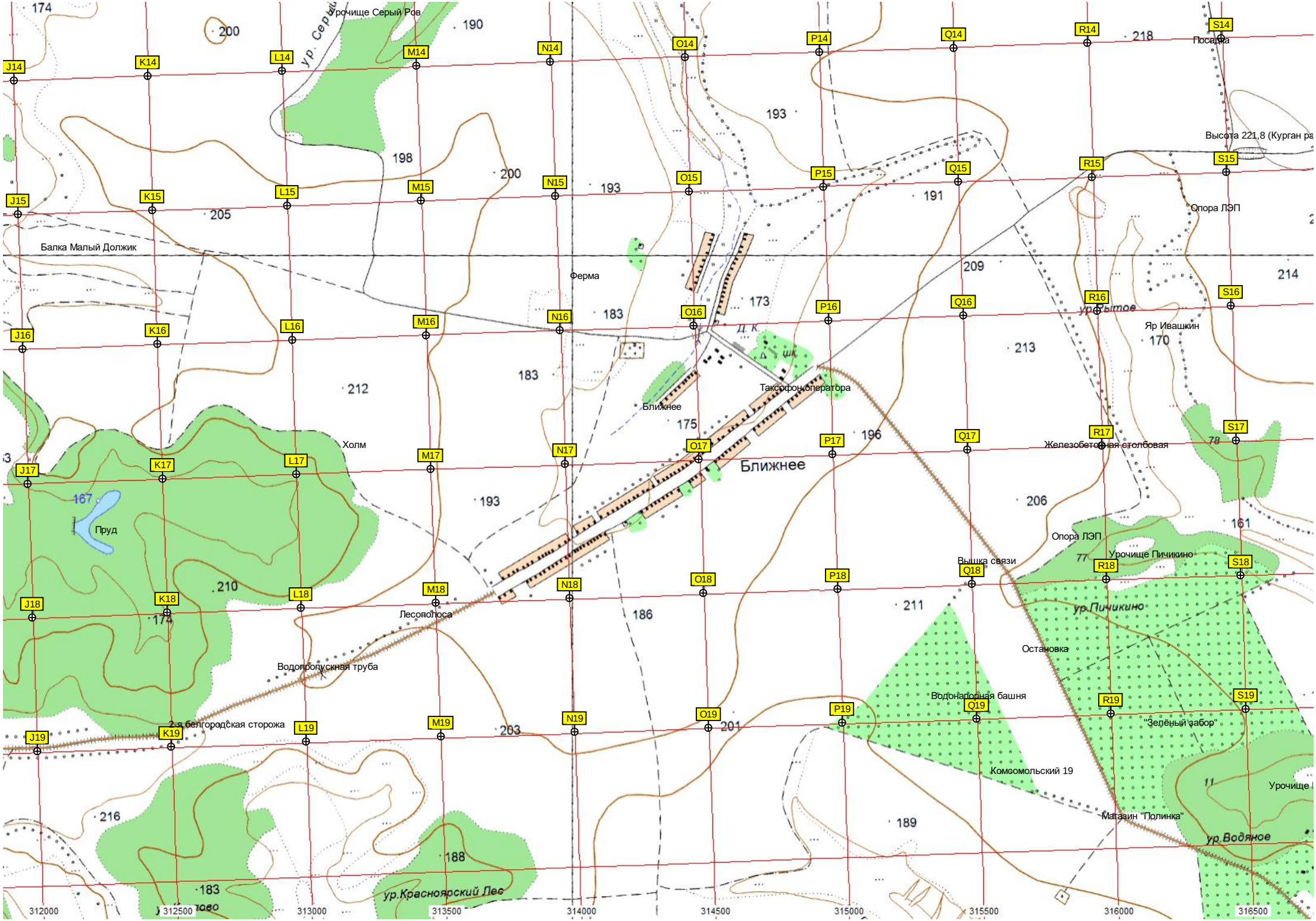
Урочище Серый Ров
ур. Серый
Посадка
Высота 221,8 (Курган ра
Опора ЛЭП
Балка Малый Должик
Ферма
Яр Ивашкин
ур. Бытое
Таксофон оператора
Ближнее
Ближнее
Холм
Железобетонная столбовая
Пруд
Опора ЛЭП
Урочище Пичикино
Вышка связи
ур. Пичикино
Лесополоса
Остановка
Водопропускная труба
Водонапорная башня
"Зелёный забор"
2-я белгородская сторожа
Комсомольский 19
Магазин "Полинка"
ур. Водяное
ур. Красноярский Лес
312000
312500
313000
313500
314000
314500
315000
315500
316000
316500

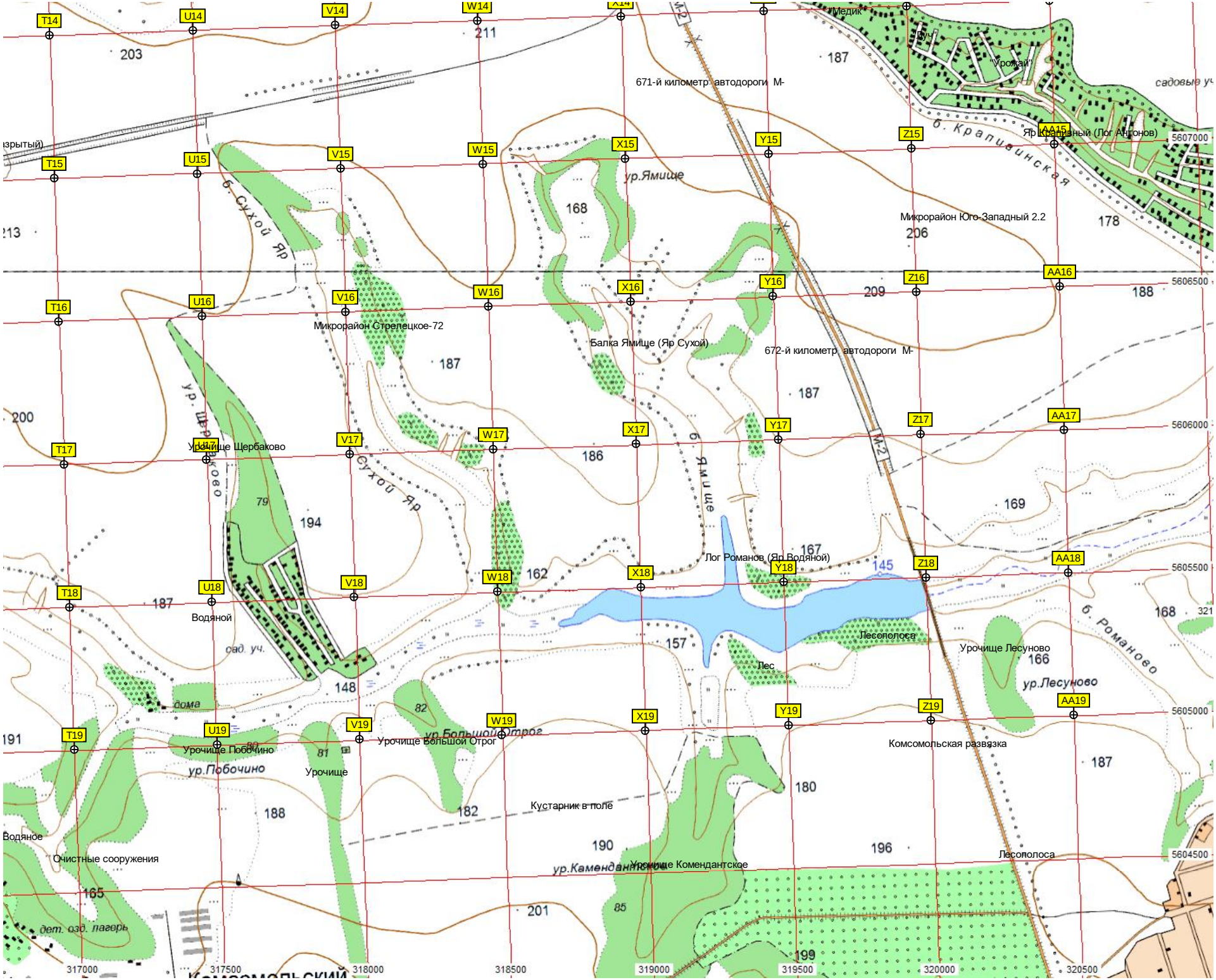
Медик
Урожай
671-й километр автодороги М-
б. Крапивинская
Яр Крапивный (Лог Антонов)
ур.Ямище
Микрорайон Юго-Западный 2.2
б. Сухой Яр
Микрорайон Стрелецкое-72
Балка Ямище (Яр Сухой)
672-й километр автодороги М-
ур. Щербаково
Урочище Щербаково
Сухой Яр
б. Ямище
Лог Романов (Яр Водяной)
Водяной
сад. уч.
Лесополоса
Урочище Лесуново
б. Романово
ур.Лесуново
Лес
дома
Урочище Побочино
ур.Побочино
Урочище Большой Отрог
ур.Большой Отрог
Комсомольская развязка
Урочище
Кустарник в поле
Водяное
Очистные сооружения
ур.Комендантское
Урочище Комендантское
Лесополоса
дет. озд. лагерь
Комсомольский
T14
U14
V14
W14
X14
Y14
Z14
AA14
T15
U15
V15
W15
X15
Y15
Z15
AA15
T16
U16
V16
W16
X16
Y16
Z16
AA16
T17
U17
V17
W17
X17
Y17
Z17
AA17
T18
U18
V18
W18
X18
Y18
Z18
AA18
T19
U19
V19
W19
X19
Y19
Z19
AA19
5607000
5606500
5606000
5605500
5605000
5604500
317000
317500
318000
318500
319000
319500
320000
320500