
C3
D3
E3
F3
G3
H3
C4
D4
E4
F4
G4
H4
C5
D5
E5
F5
G5
H5
I5
Кулотино
C6
D6
E6
F6
G6
Усадьба Кулотино
H6
I6
??
C7
D7
E7
F7
G7
H7
I7
C8
D8
E8
F8
G8
H8
I8
C9
Усадьба Федоровка
D9
E9
F9
G9
H9
I9
C10
D10
E10
F10
G10
H10
I10
C11
D11
E11
F11
G11
H11
I11
Осмерицы
Городони
C12
D12
E12
F12
G12
H12
I12

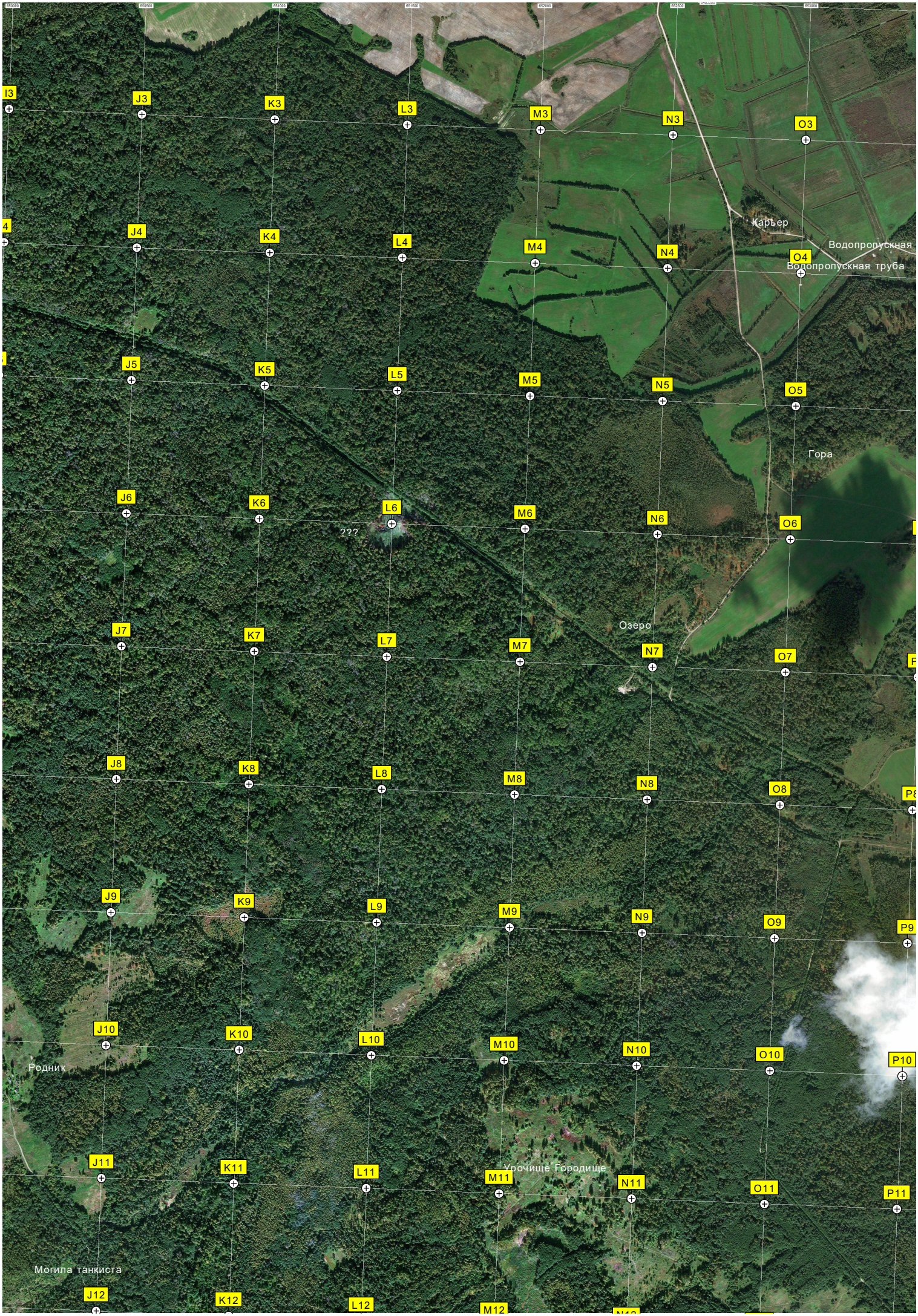
I3
J3
K3
L3
M3
N3
O3
4
J4
K4
L4
M4
N4
O4
Карьер
Водопропускная
Водопропускная труба
J5
K5
L5
M5
N5
O5
Гора
J6
K6
L6
M6
N6
O6
???
Озеро
J7
K7
L7
M7
N7
O7
J8
K8
L8
M8
N8
O8
J9
K9
L9
M9
N9
O9
P9
J10
K10
L10
M10
N10
O10
P10
Родник
J11
K11
L11
M11
N11
O11
P11
Урочище Городище
Могила танкиста
J12
K12
L12
M12

Старое заброшенное здание
Место бывшей деревянной церкви, кладбище.
Заброшенные силосные ямы
Развалины фермы
Поддубское кладбище
Карьер
Урочище Продолговатый Мох
Поле
Поле
Бор
Горбатый остров
P3
Q3
R3
S3
T3
U3
V3
P4
Q4
R4
S4
T4
U4
V4
P5
Q5
R5
S5
T5
U5
V5
P6
Q6
R6
S6
T6
U6
V6
Q7
R7
S7
T7
U7
V7
Q8
R8
S8
T8
U8
V8
Q9
R9
S9
T9
U9
V9
Q10
R10
S10
T10
U10
V10
Q11
R11
S11
T11
U11
V11

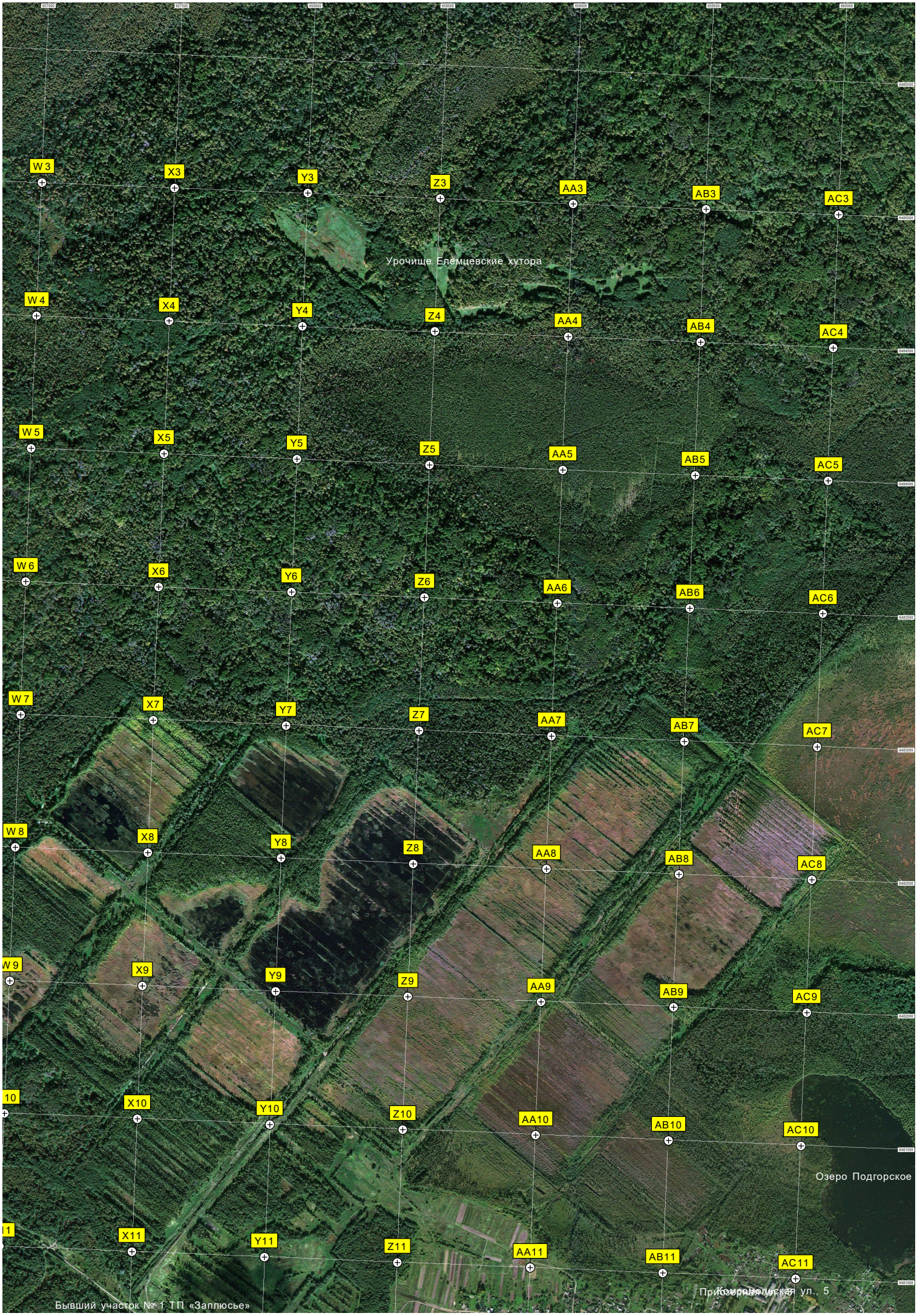
W 3
X3
Y3
Z3
AA3
AB3
AC3
Урочище Елемцевские хутора
W 4
X4
Y4
Z4
AA4
AB4
AC4
W 5
X5
Y5
Z5
AA5
AB5
AC5
W 6
X6
Y6
Z6
AA6
AB6
AC6
W 7
X7
Y7
Z7
AA7
AB7
AC7
W 8
X8
Y8
Z8
AA8
AB8
AC8
W 9
X9
Y9
Z9
AA9
AB9
AC9
10
X10
Y10
Z10
AA10
AB10
AC10
Озеро Подгорское
1
X11
Y11
Z11
AA11
AB11
AC11
Бывший участок № 1 ТП «Заплюсье»
Комсомольская ул., 5

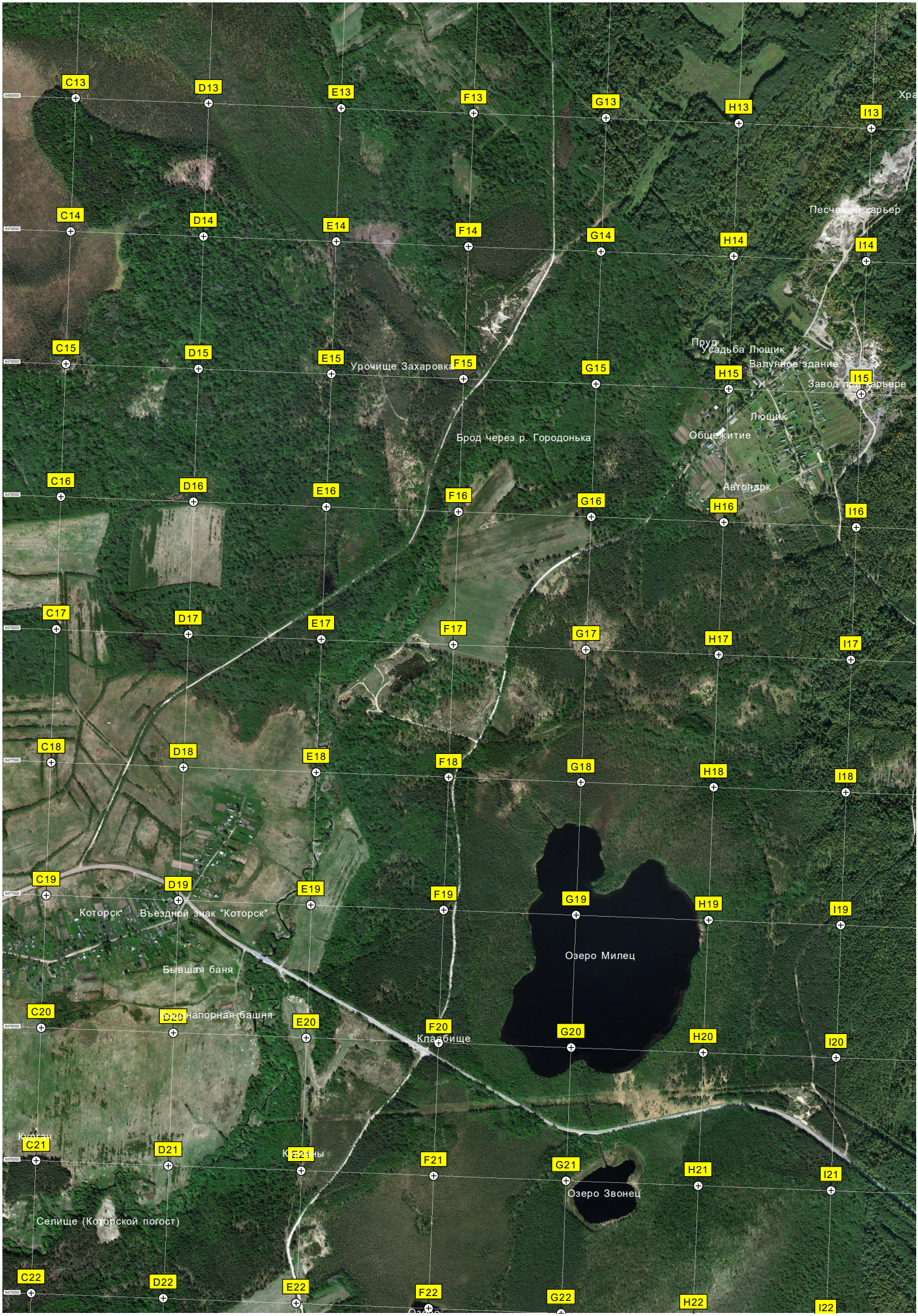
C13
D13
E13
F13
G13
H13
I13
C14
D14
E14
F14
G14
H14
I14
C15
D15
E15
F15
G15
H15
I15
C16
D16
E16
F16
G16
H16
I16
C17
D17
E17
F17
G17
H17
I17
C18
D18
E18
F18
G18
H18
I18
C19
D19
E19
F19
G19
H19
I19
C20
D20
E20
F20
G20
H20
I20
C21
D21
E21
F21
G21
H21
I21
C22
D22
E22
F22
G22
H22
I22
Песчаный карьер
Пруд
Усадьба Лющик
Валунное здание
Завод при карьере
Лющик
Общежитие
Автопарк
Урочище Захаровка
Брод через р. Городонька
Которск
Въездной знак "Которск"
Бывшая баня
Водонапорная башня
Кладбище
Озеро Милец
Курган
Курганы
Озеро Звонец
Селище (Которской погост)


анилище мазута
Озеро Нюх
Чёрное болото
Карьер
Урочище Семеряки
Яблоневый сад
Бывшая конюшня
Пруд
Яблоневый сад
J13
K13
L13
M13
N13
O13
P13
J14
K14
L14
M14
N14
O14
P14
J15
K15
L15
M15
N15
O15
P15
J16
K16
L16
M16
N16
O16
P16
J17
K17
L17
M17
N17
O17
P17
J18
K18
L18
M18
N18
O18
P18
J19
K19
L19
M19
N19
O19
P19
J20
K20
L20
M20
N20
O20
P20
J21
K21
L21
N21
O21
P21
N12
O12
P12

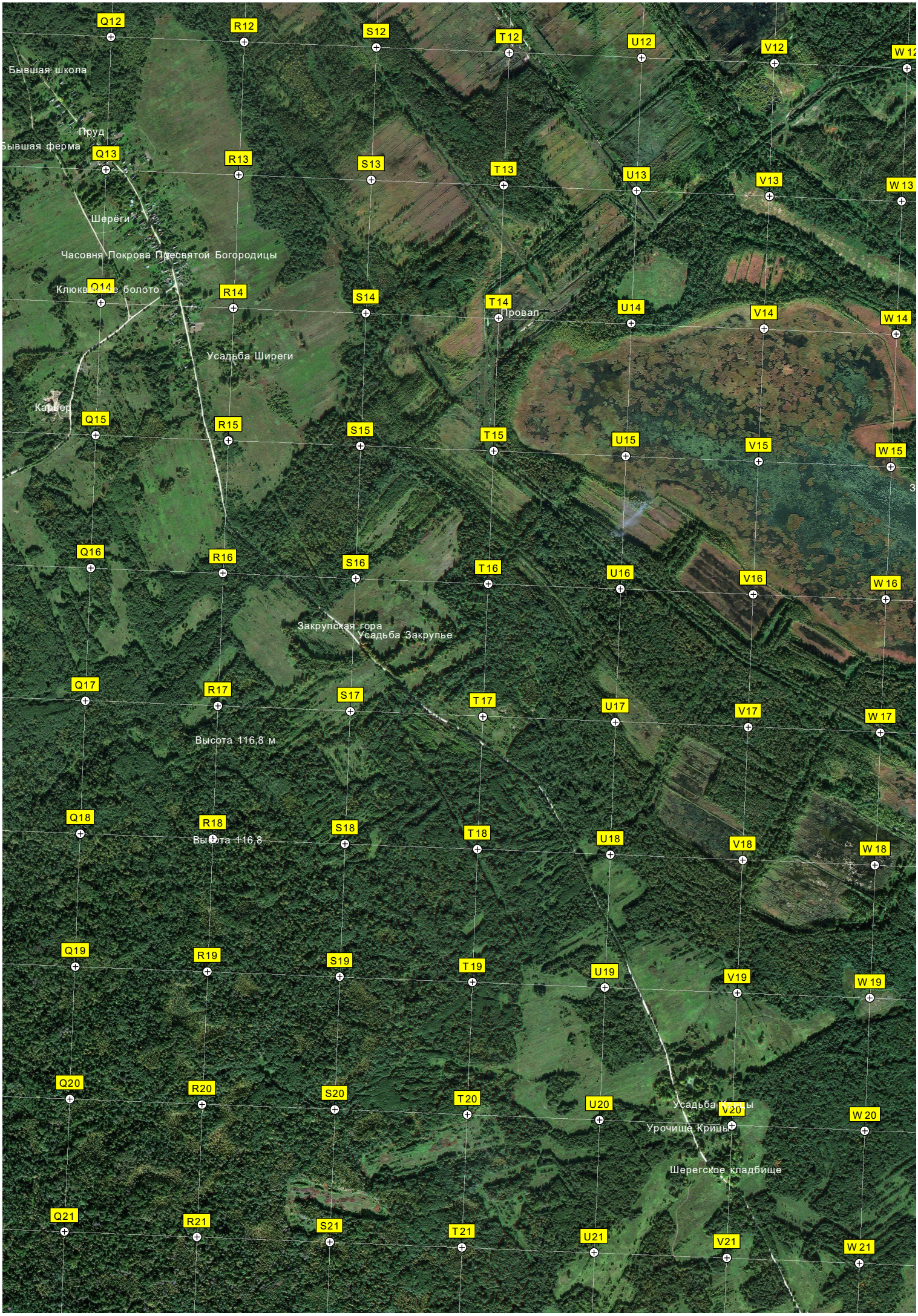
Q12
R12
S12
T12
U12
V12
W 12
Бывшая школа
Пруд
Бывшая ферма
Q13
R13
S13
T13
U13
V13
W 13
Шерёги
Часовня Покрова Пресвятой Богородицы
Клюквенное болото
Q14
R14
S14
T14
Провал
U14
V14
W 14
Усадьба Шереги
Карьер
Q15
R15
S15
T15
U15
V15
W 15
Q16
R16
S16
T16
U16
V16
W 16
Закрупская гора
Усадьба Закрупье
Q17
R17
S17
T17
U17
V17
W 17
Высота 116,8 м
Q18
R18
Высота 116,8
S18
T18
U18
V18
W 18
Q19
R19
S19
T19
U19
V19
W 19
Q20
R20
S20
T20
U20
Усадьба Крицы
V20
W 20
Урочище Крицы
Шерегское кладбище
Q21
R21
S21
T21
U21
V21
W 21

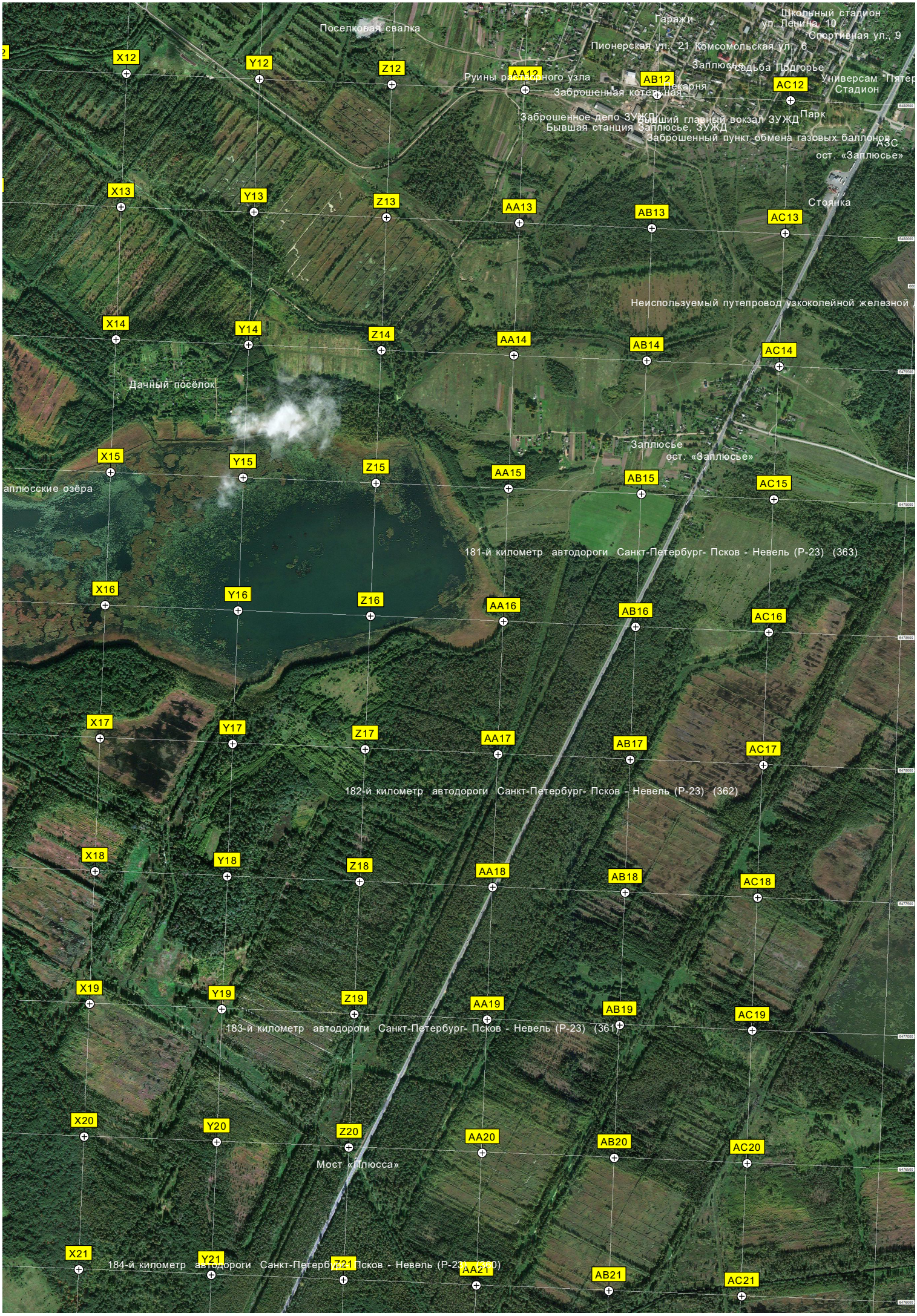
Поселковая свалка
Гаражи
Школьный стадион
ул. Ленина, 10
Спортивная ул., 9
Пионерская ул., 21 Комсомольская ул., 6
Заплюсье
Усадьба Подгорье
Универсам "Пятер
Стадион
Руины разъезного узла
Заброшенная котельная
Пекарня
Заброшенное депо ЗУЖД
Бывшая станция Заплюсье, ЗУЖД
Бывший главный вокзал ЗУЖД
Парк
Заброшенный пункт обмена газовых баллонов
АЗС
ост. «Заплюсье»
Стоянка
Неиспользуемый путепровод узкоколейной железной
Дачный посёлок
Заплюсье
ост. «Заплюсье»
аплюсские озёра
181-й километр автодороги Санкт-Петербург- Псков - Невель (Р-23) (363)
182-й километр автодороги Санкт-Петербург- Псков - Невель (Р-23) (362)
183-й километр автодороги Санкт-Петербург- Псков - Невель (Р-23) (361)
Мост «Плюсса»
184-й километр автодороги Санкт-Петербург- Псков - Невель (Р-23) (360)
X12
Y12
Z12
AA12
AB12
AC12
X13
Y13
Z13
AA13
AB13
AC13
X14
Y14
Z14
AA14
AB14
AC14
X15
Y15
Z15
AA15
AB15
AC15
X16
Y16
Z16
AA16
AB16
AC16
X17
Y17
Z17
AA17
AB17
AC17
X18
Y18
Z18
AA18
AB18
AC18
X19
Y19
Z19
AA19
AB19
AC19
X20
Y20
Z20
AA20
AB20
AC20
X21
Y21
Z21
AA21
AB21
AC21

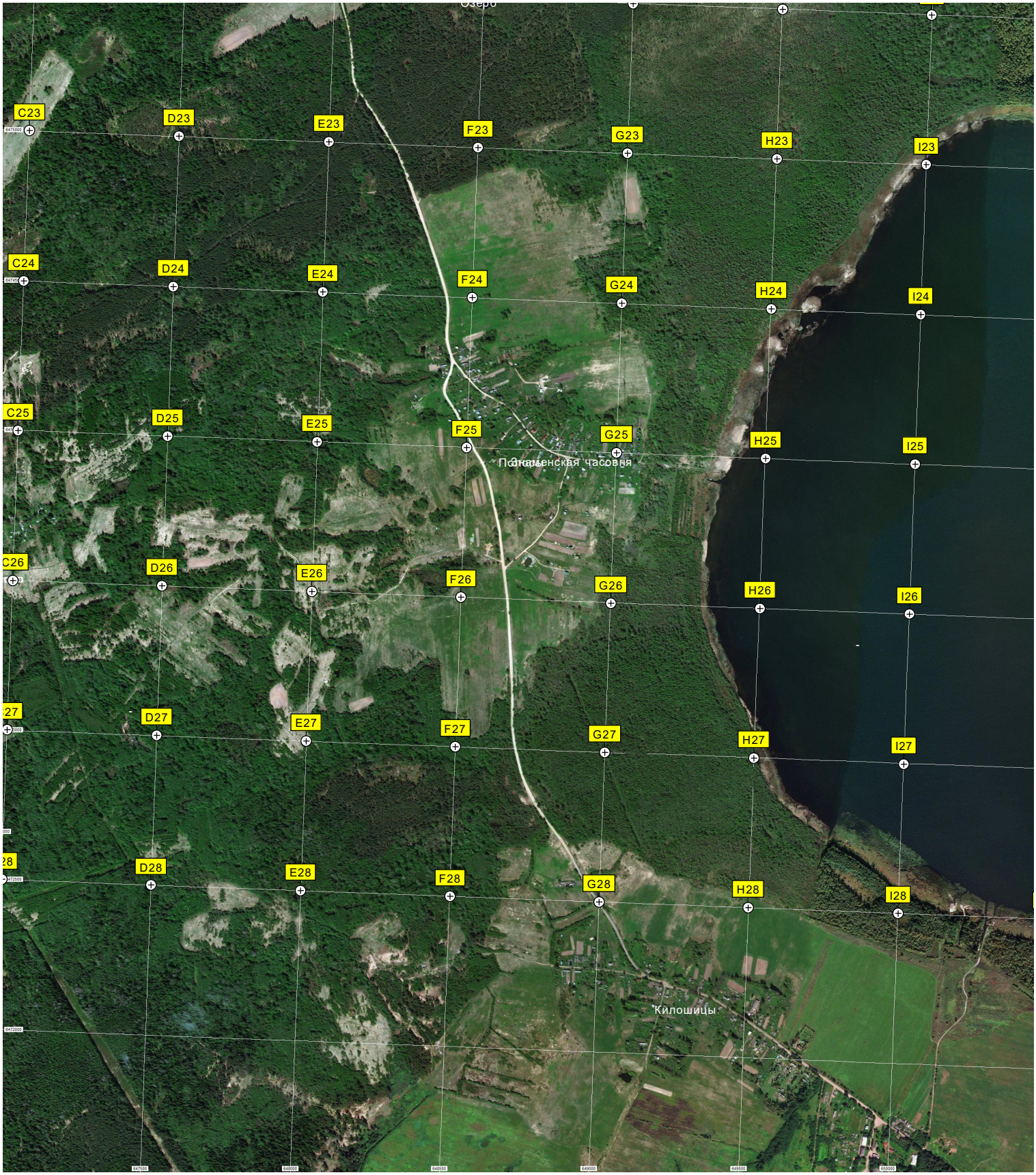
C23
D23
E23
F23
G23
H23
I23
C24
D24
E24
F24
G24
H24
I24
C25
D25
E25
F25
G25
H25
I25
Покаменская часовня
C26
D26
E26
F26
G26
H26
I26
27
D27
E27
F27
G27
H27
I27
28
D28
E28
F28
G28
H28
I28
Килошицы

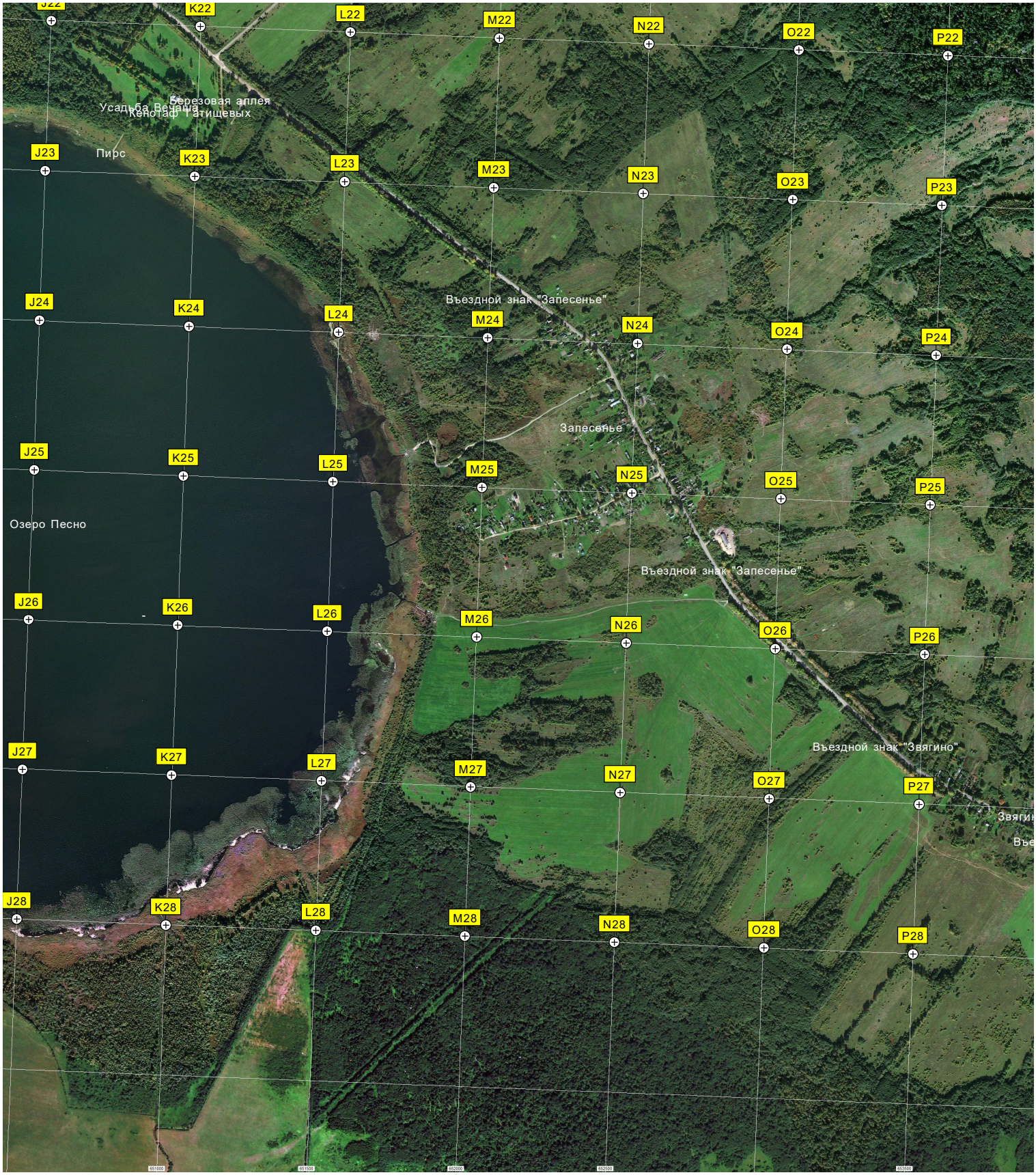
J22
K22
L22
M22
N22
O22
P22
Березовая аллея
Усадьба Вечера
Кенотаф Татищевых
Пирс
J23
K23
L23
M23
N23
O23
P23
Въездной знак "Запесенье"
J24
K24
L24
M24
N24
O24
P24
Запесенье
J25
K25
L25
M25
N25
O25
P25
Озеро Песно
Въездной знак "Запесенье"
J26
K26
L26
M26
N26
O26
P26
Въездной знак "Звягино"
J27
K27
L27
M27
N27
O27
P27
J28
K28
L28
M28
N28
O28
P28

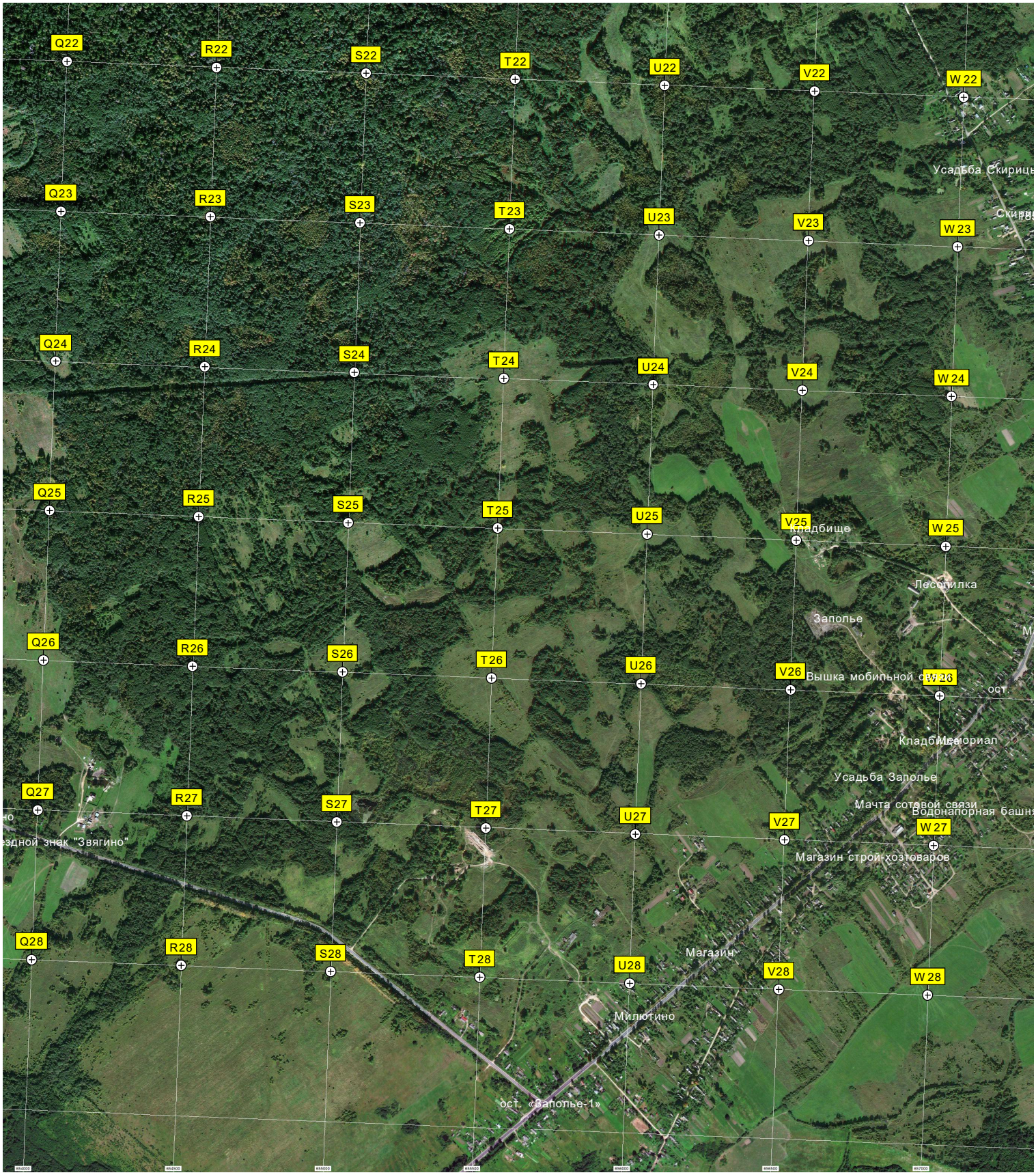
Q22
R22
S22
T22
U22
V22
W 22
Q23
R23
S23
T23
U23
V23
W 23
Q24
R24
S24
T24
U24
V24
W 24
Q25
R25
S25
T25
U25
V25
W 25
Q26
R26
S26
T26
U26
V26
W 26
Q27
R27
S27
T27
U27
V27
W 27
Q28
R28
S28
T28
U28
V28
W 28
Усадьба Скирицы
Кладбище
Лесопилка
Заполье
Вышка мобильной сотовой связи
ост.
Кладбище
Мемориал
Усадьба Заполье
Мачта сотовой связи
Водонапорная башня
Магазин строй-хозтоваров
Магазин
Милютино
ост. «Заполье-1»

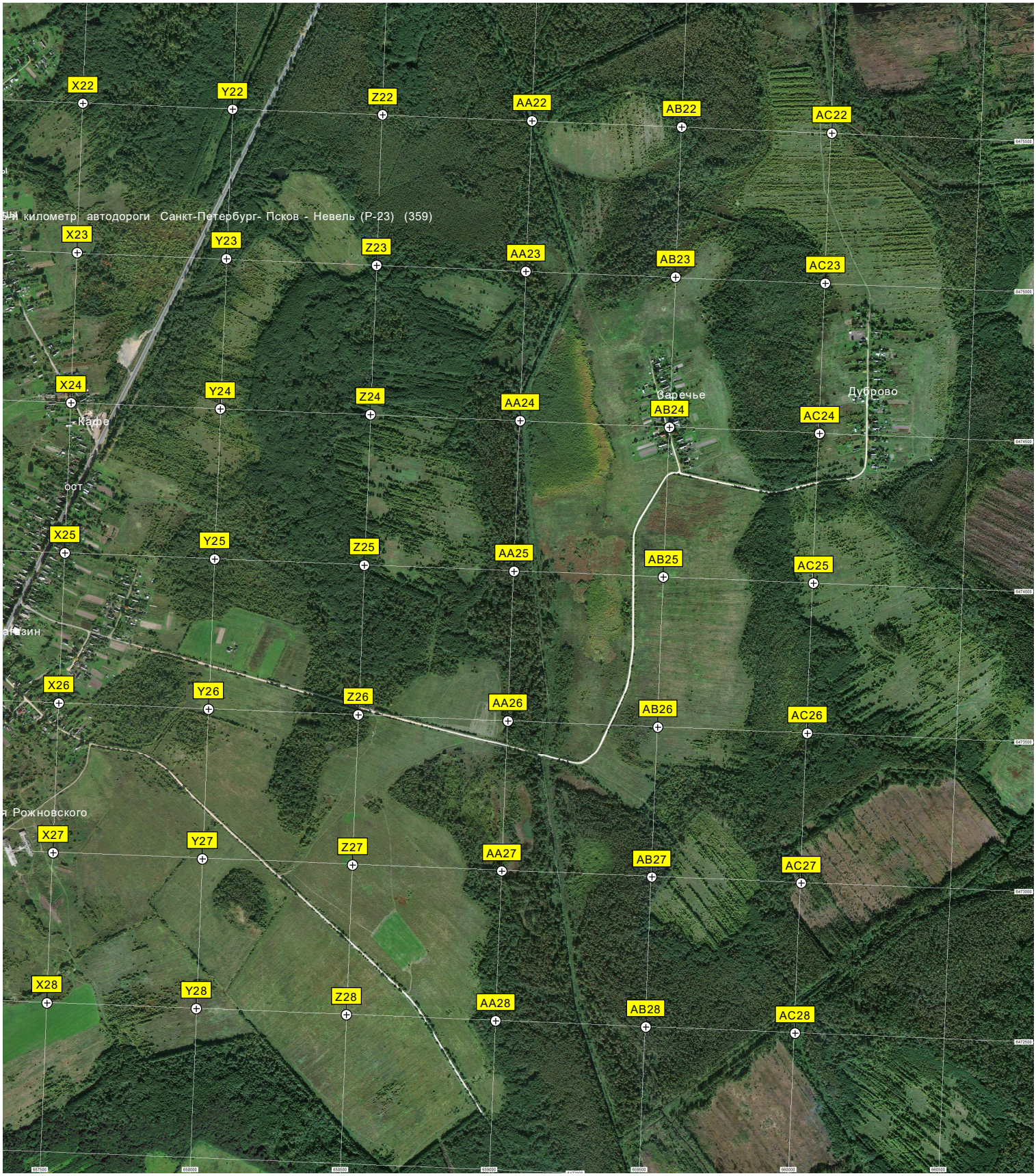
X22
Y22
Z22
AA22
AB22
AC22
км километр автодороги Санкт-Петербург- Псков - Невель (Р-23) (359)
X23
Y23
Z23
AA23
AB23
AC23
X24
Y24
Z24
AA24
AB24
AC24
Кафе
Заречье
Дуброво
ост
X25
Y25
Z25
AA25
AB25
AC25
X26
Y26
Z26
AA26
AB26
AC26
Рожновского
X27
Y27
Z27
AA27
AB27
AC27
X28
Y28
Z28
AA28
AB28
AC28