

5750000

5749500

5749000

5748500

F11

F12

F13

F14

G11

G12

G13

G14

H11

H12

H13

H14

I11

I12

I13

I14

J11

J12

J13

J14

Победа

Надежда-5

Кирпичики

Центральная ул.

р. Уда

р. Уда

р. Уда

Ветеран-1

Восход

Аэродромная ул.

Ул. Мухоморова

Ул. Мухоморова

Ул. Антюхова

5-я ул.

7-я ул.

28А

24

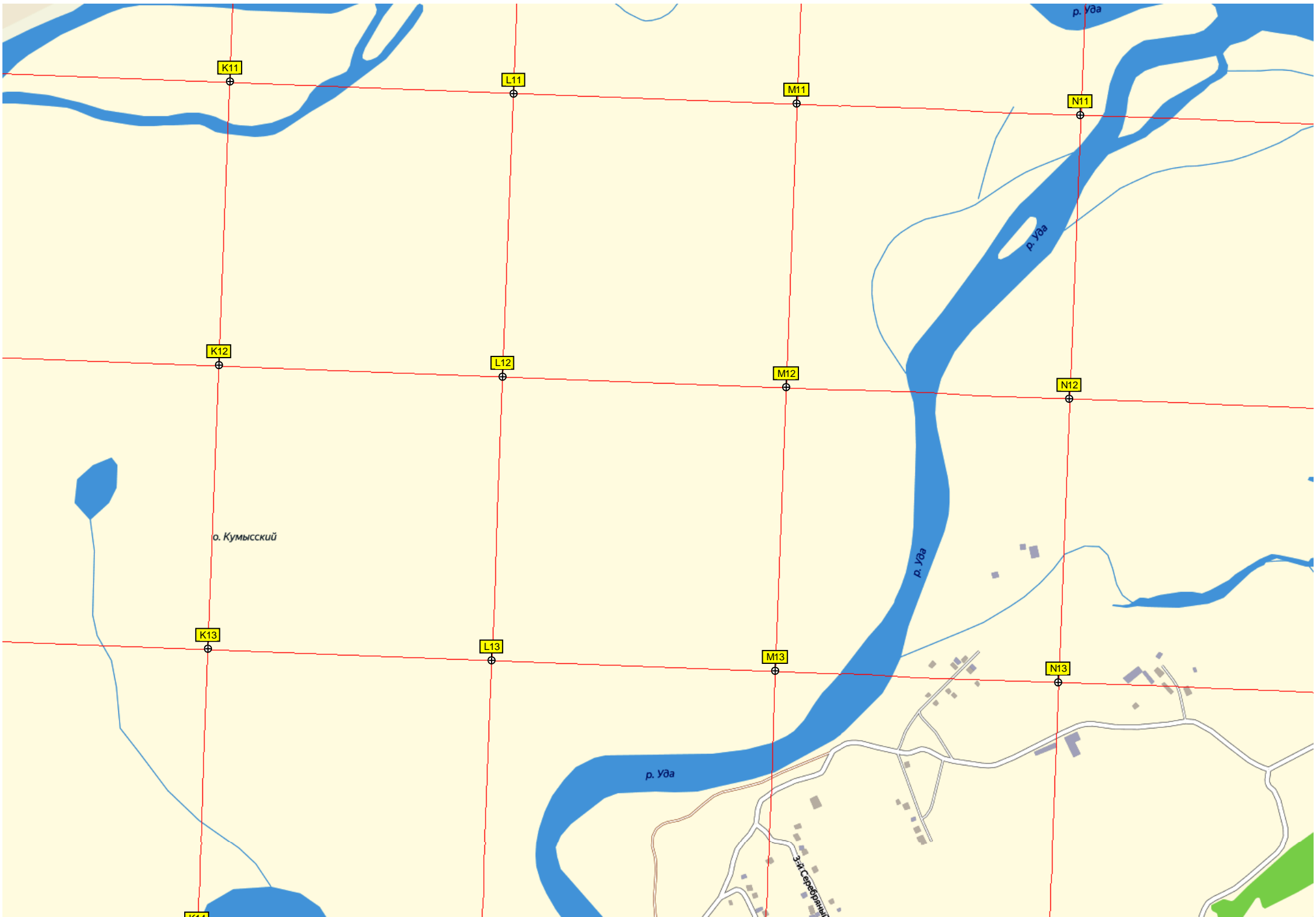
38

14

129

2К

51



K11

L11

M11

N11

K12

L12

M12

N12

K13

L13

M13

N13

о. Кумысский

р. Уда

р. Уда

р. Уда

З-д Сибирский



O11

P11

Q11

R11

S11

O12

P12

Q12

R12

S12

O13

P13

Q13

R13

S13

Дачная

60 лет Бурятии

Трикотажник-1

Заиграевское ш.

Заиграевское

245



T11

U11

V11

W11

X11

T12

U12

V12

W12

X12

T13

U13

V13

W13

X13

81К-010

Росинка

Светлана

Сосновый бор

Заиграевское ш.

Кедровая ул.

Заиграевское ш.

Триумф-2

Сувенир

Сувенирная ул.

4-я ул.

44

183

279

ул. Крап.

163

164

13-я ул.

Ул. 9

Ул. 8

Ул. 7

Ул. 6

Ул. 5

Ул. 4

Ул. 3

Ул. 2

Ул. 1

172

145

166

125

180

362

198

107

292

310

431

462

501

504

434

383

249

528

501

504

528

501

504

528

501

504

528

501

504

528

501

504

528

501

504

528

501

504

528

501

504

528

501

504

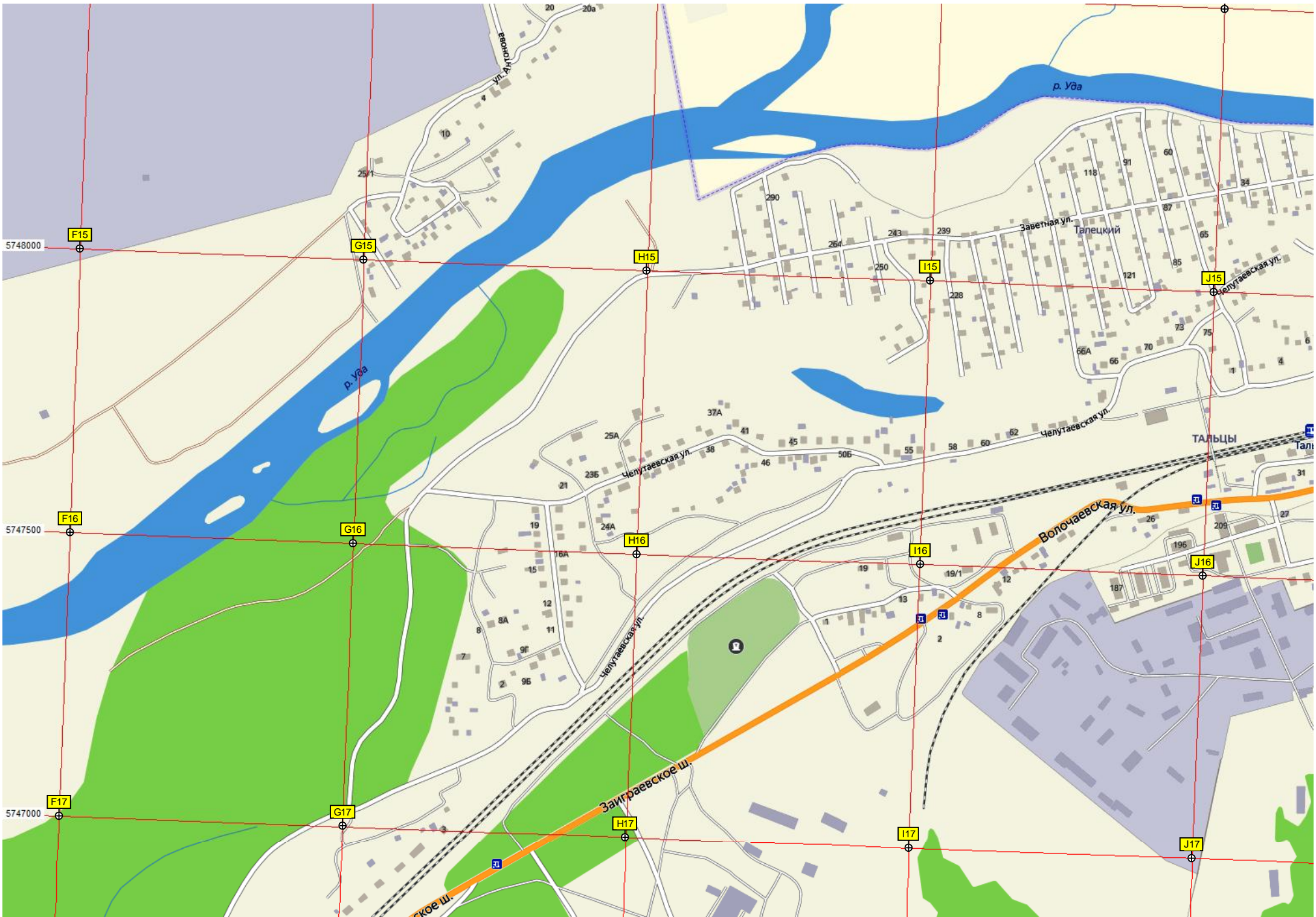
528

501

504

528





5748000

5747500

5747000

F15

G15

H15

I15

J15

F16

G16

H16

I16

J16

F17

G17

H17

I17

J17

ул. Антонова

р. Уда

р. Уда

Заветная ул.

Талецкий

Челутаевская ул.

Челутаевская ул.

Волочаевская ул.

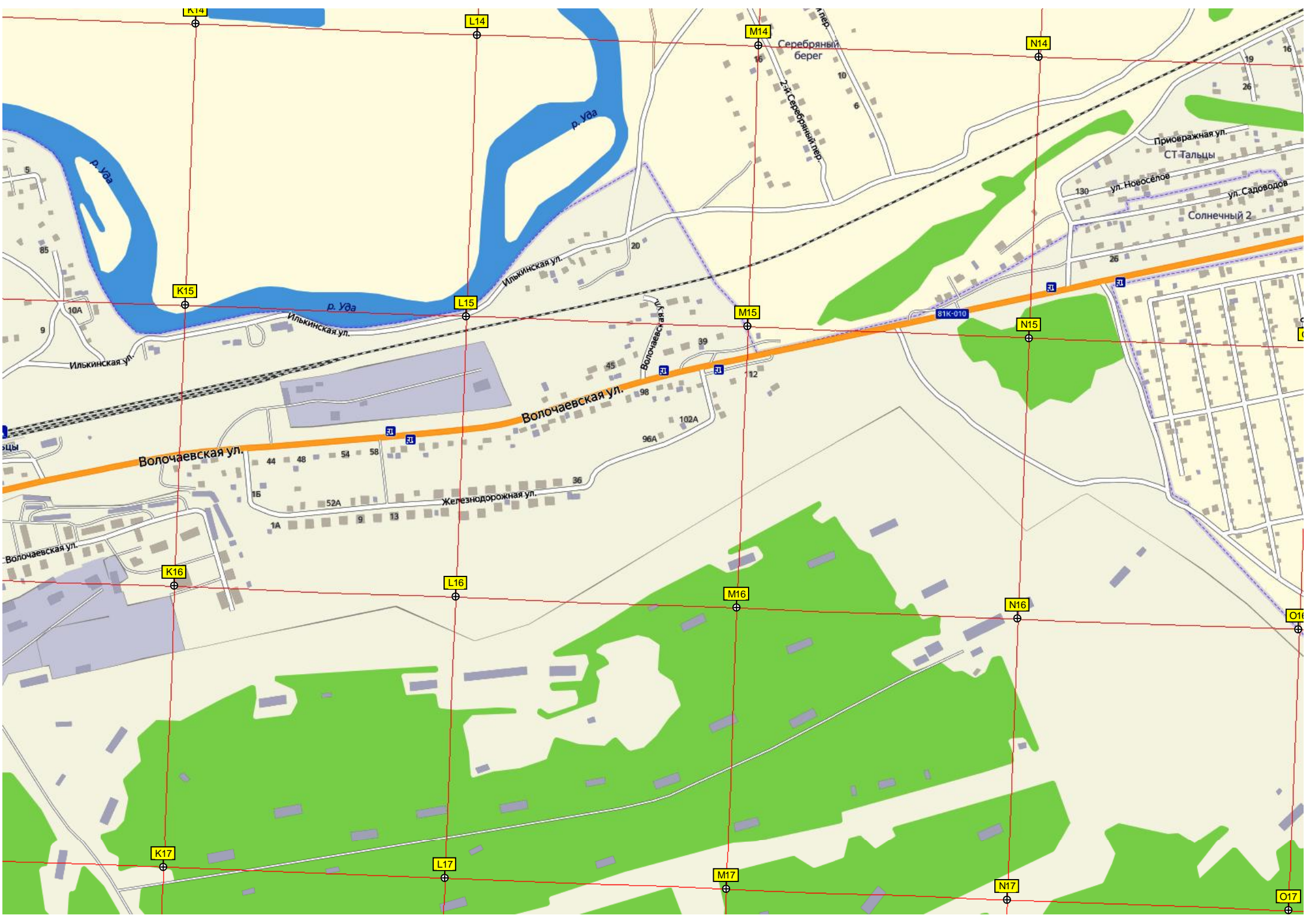
Челутаевская ул.

Зайграевское ш.

ское ш.

ТАЛЬЦЫ

Тали



The map displays a residential area with the following features:

- Water Bodies:** The Uda River (р. Уда) flows through the upper portion of the map.
- Streets:**
  - Volochaevskaya ул.** (Volochaevskaya Street) is the main thoroughfare, highlighted in orange.
  - Ильинская ул.** (Ilyinskaya Street) runs parallel to the river.
  - Железнодорожная ул.** (Zheleznodorozhnaya Street) is located below Volochaevskaya Street.
  - Other streets include **Серебряный берег**, **Приовражная ул.**, **ул. Новоселов**, **ул. Садоводов**, and **Солнечный 2**.
- Landmarks and Buildings:**
  - Серебряный берег** (Silver Bank) is a residential complex in the upper right.
  - СТ Тальцы** (ST Taltsy) is a facility near the river.
  - Солнечный 2** (Solnychny 2) is another residential area.
  - Large green areas represent parks or undeveloped land.
- Grid and Markers:** A grid of red lines is overlaid on the map, with yellow labels indicating specific points:
  - Vertical Labels:** K14, K15, K16, K17, L14, L15, L16, L17, M14, M15, M16, M17, N14, N15, N16, N17, O17.
  - Horizontal Labels:** 10A, 9, 85, 20, 39, 12, 44, 48, 54, 58, 16, 52A, 9, 13, 36, 96A, 102A, 1A, 130, 26, 26.



