

A1

B1

C1

D1

E1

F1

G1

H1

I1

J1

A2

B2

C2

D2

E2

F2

G2

H2

I2

J2

A3

B3

C3

D3

E3

F3

G3

H3

I3

J3

A4

B4

C4

D4

E4

F4

G4

H4

I4

J4

A5

B5

C5

D5

E5

F5

G5

H5

I5

J5

A6

B6

C6

D6

E6

F6

G6

H6

I6

J6

A7

B7

C7

D7

E7

F7

G7

H7

I7

J7

A8

B8

C8

D8

E8

F8

G8

H8

I8

J8

Средняя ул. (Солнечное) 8 к 6

ул. Т. Б. Истинов (Солнечное) 357 А Н

Пионерская ул., 42А

Пионерская ул., 24 (Солнечное)

Истинов (Белоостров) 10

Детская площадка

Солнечное 1

Дача детского сада № 65

Комплекс отдыха «Взморье»

Бунгаусы Солнечный Берег

Ярся

Пожарный водоем

Бывший магазин «Степашка»

ТП-136

Остатки финского хутора Кяяля

Административный корпус

Бетонный указатель «Дюны»

Общие площадки для пляжного

Водопропускная труба

ДНТ «Песное»

ДПК «Поляна»

СНТ «Печатники»

СНТ «Отрадное»

СНТ «Комрозит-1»

Проектируемая ЛЭП

Новый Белоостров

Футбольное поле

Красивое место для пикника

Путепровод

Путепровод

ДСК «Дюны»

Бывшая дача детского сада

Нежилое здание

Александровское шоссе, 5

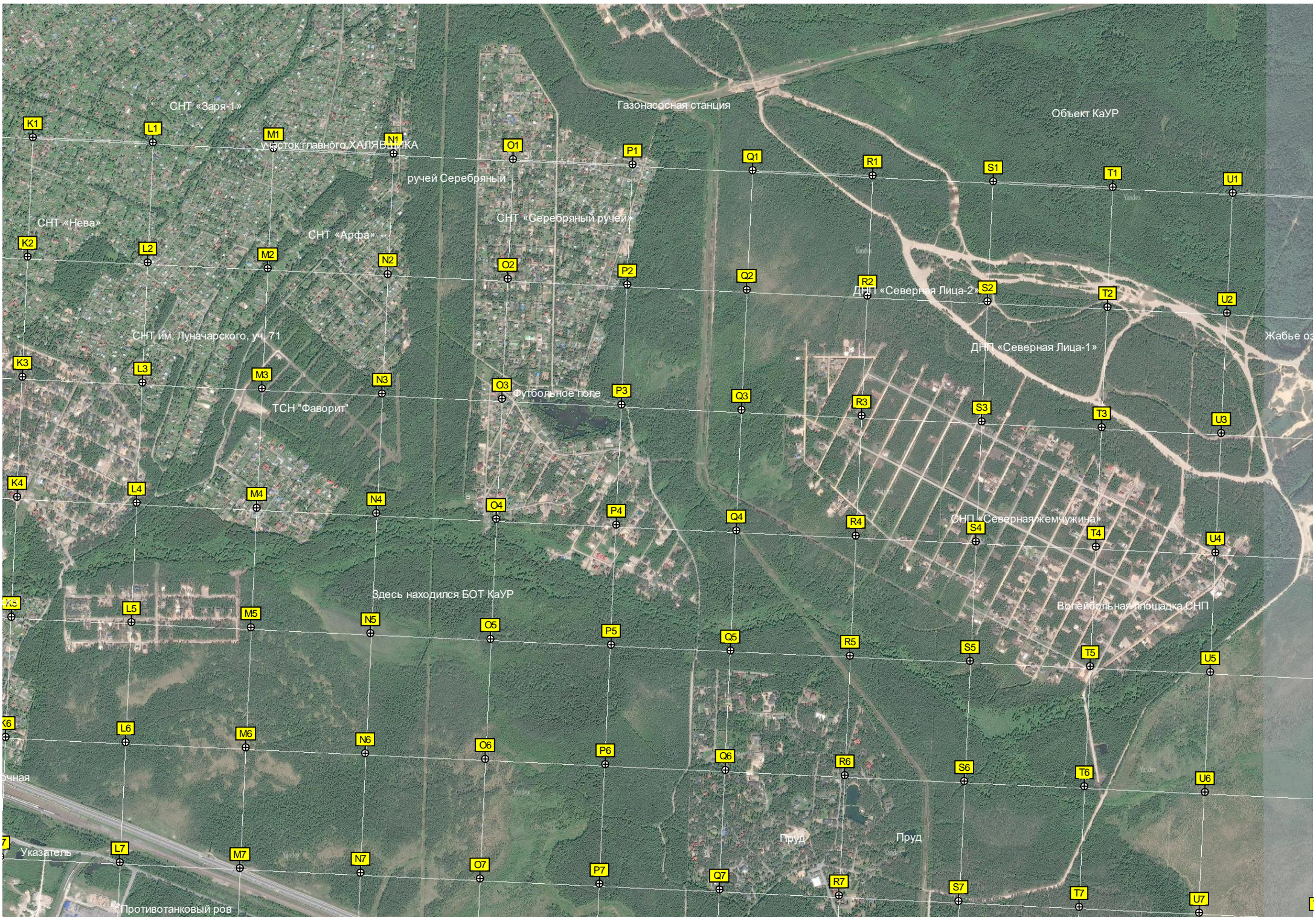
Место, выложенное

Снегоплавный пункт Восточная ул. (Дюны), 9а

Пассажирская посадка

Сестрорецкое шоссе 101 Б

Завод



СНТ «Заря-1»

Газонасосная станция

Объект КаУР

Участок главного ХАЛЯВНИКА

ручей Серебряный

СНТ «Серебряный ручей»

СНТ «Нева»

СНТ «Арфа»

СНТ им. Луначарского, уч. 71

ТСН «Фаворит»

Футбольное поле

ДНП «Северная Лица-2»

ДНП «Северная Лица-1»

Жабье озеро

СНП «Северная жемчужина»

Волейбольная площадка СНП

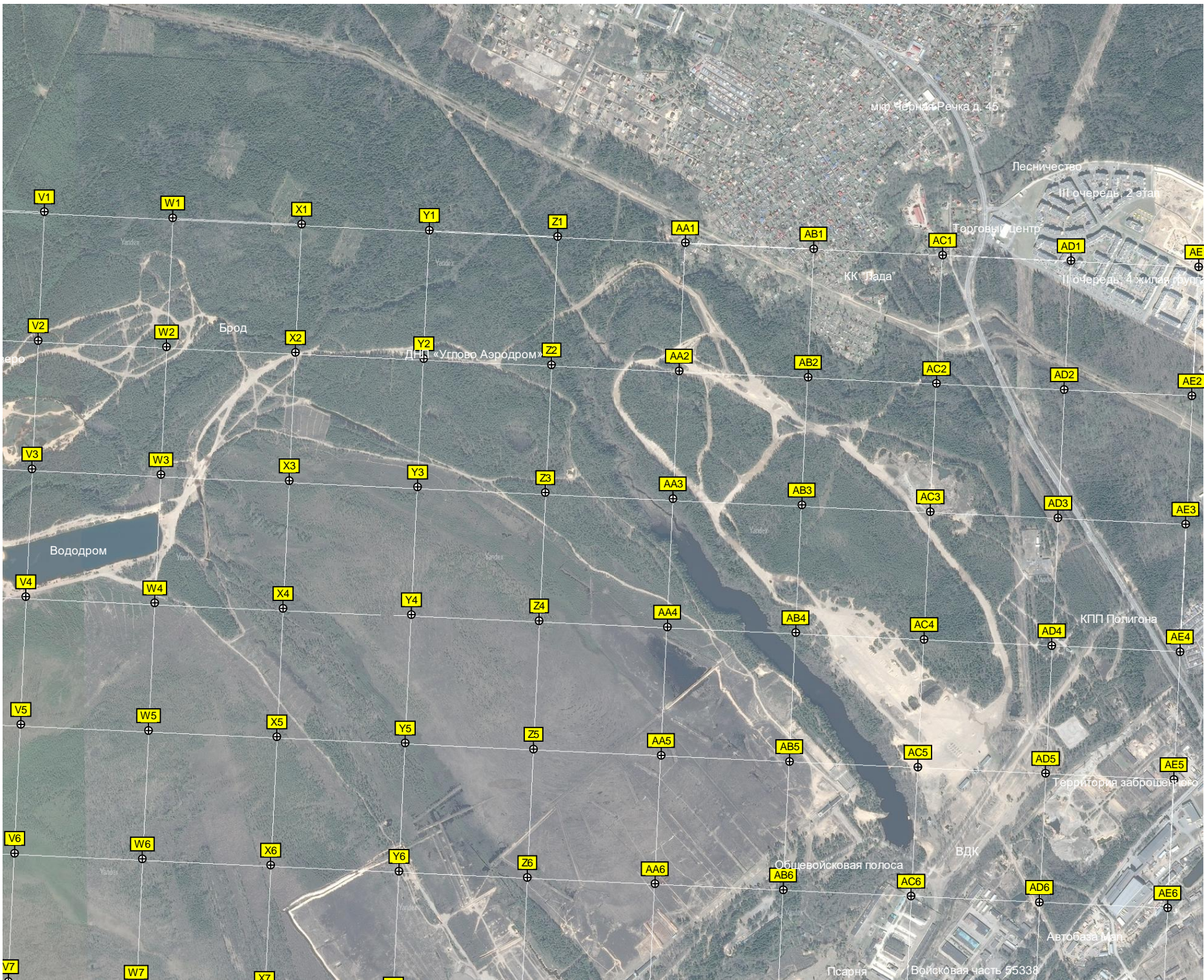
Здесь находился БОТ КаУР

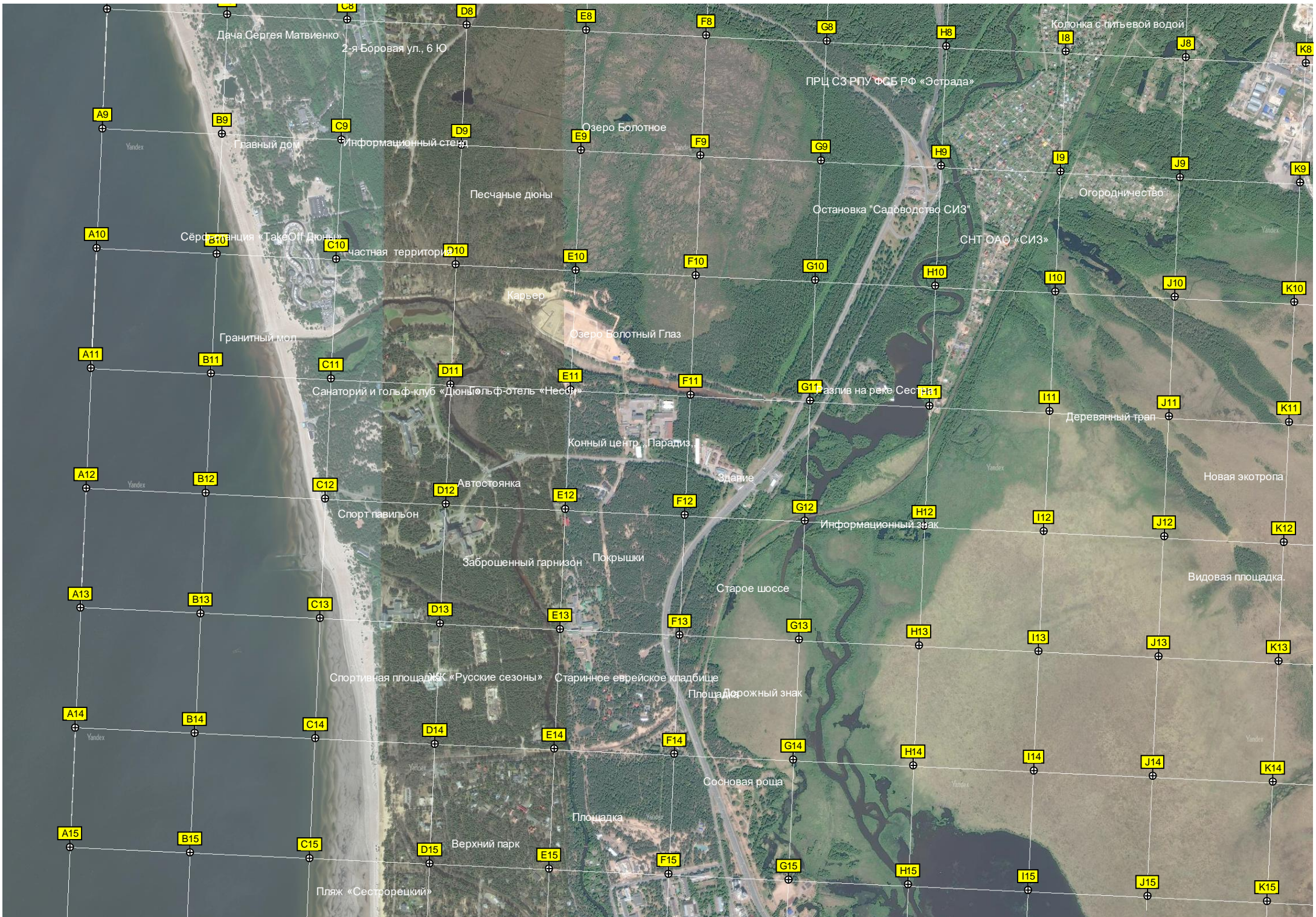
Указатель

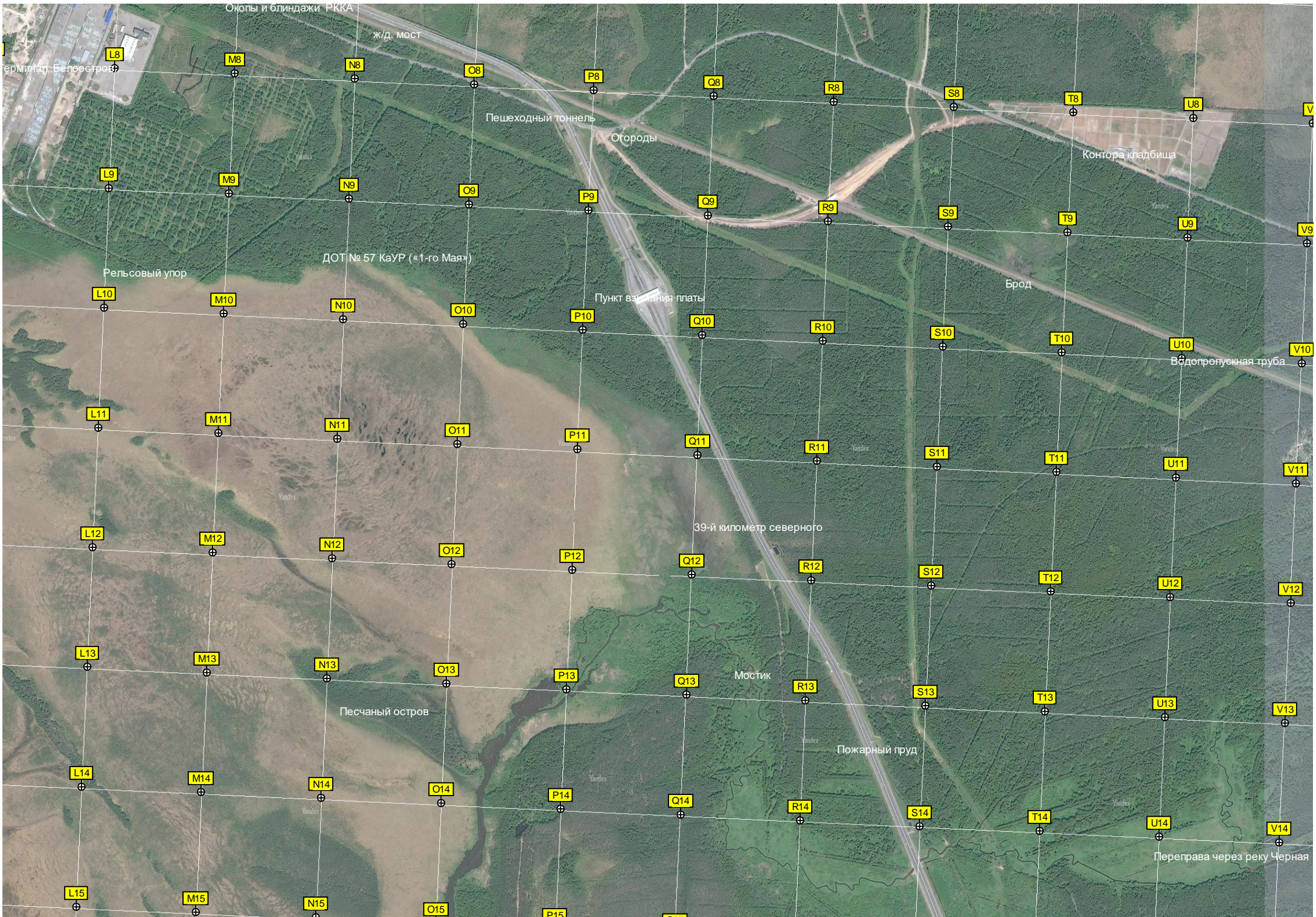
Пруд


Пруд

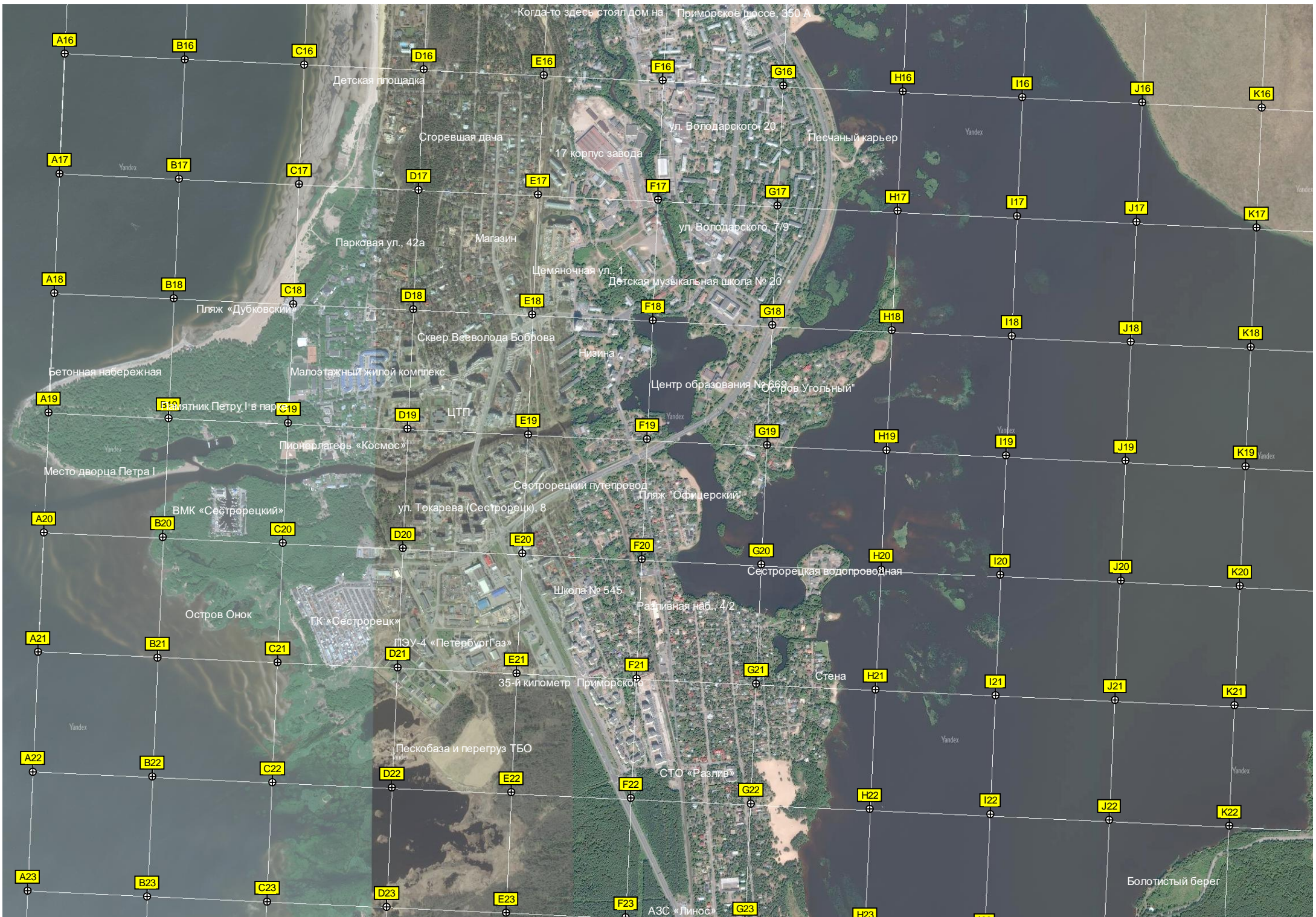
Противотанковый ров

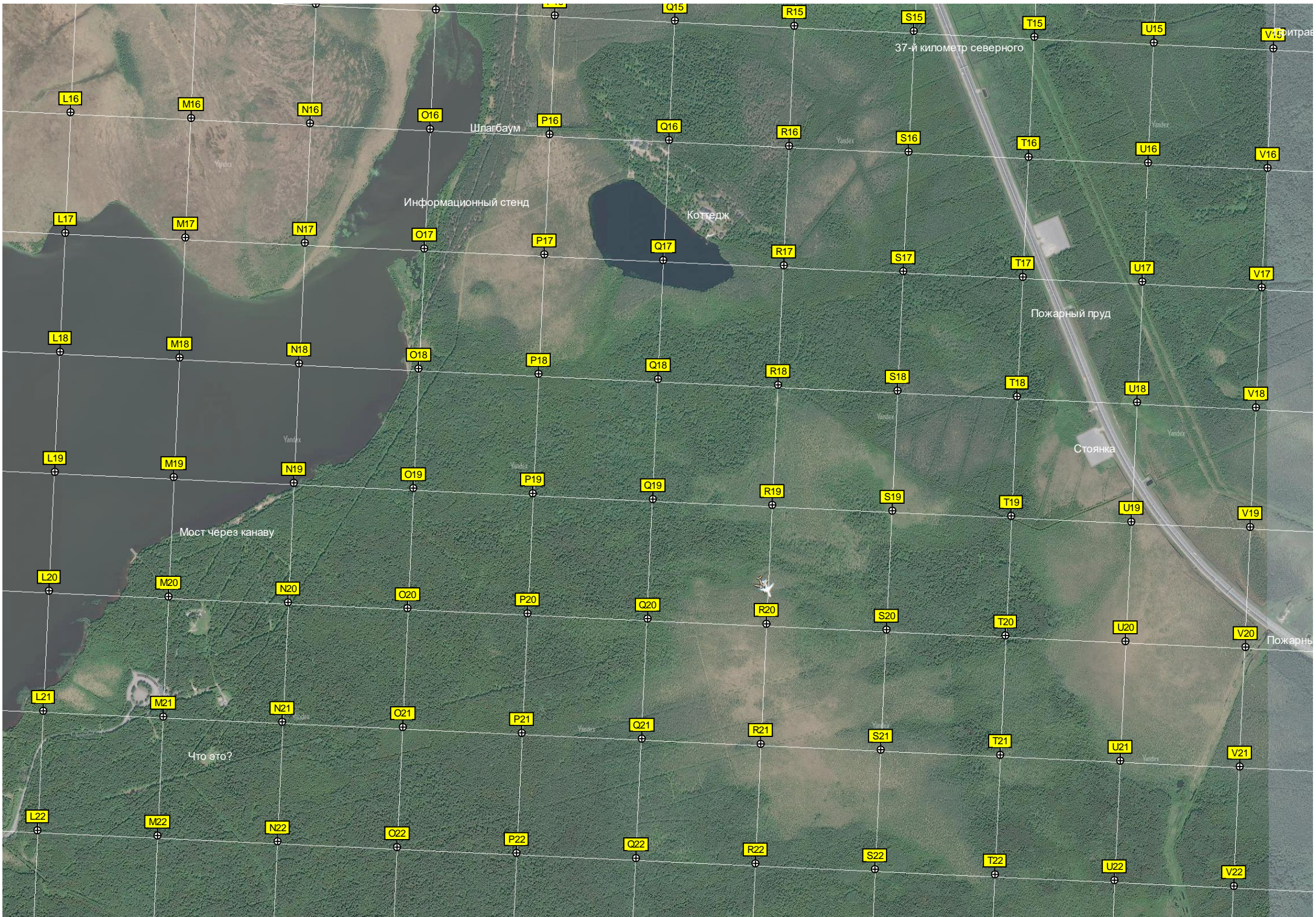












37-й километр северного

Шлагбаум

Информационный стенд

Коттедж

Пожарный пруд

Стоянка

Мост через канаву

Что это?

Пожарный



