

6137500 430000 450500 451000 451500 452000 452530 453000 453500

A1 B1 C1 D1 E1 F1 G1 H1

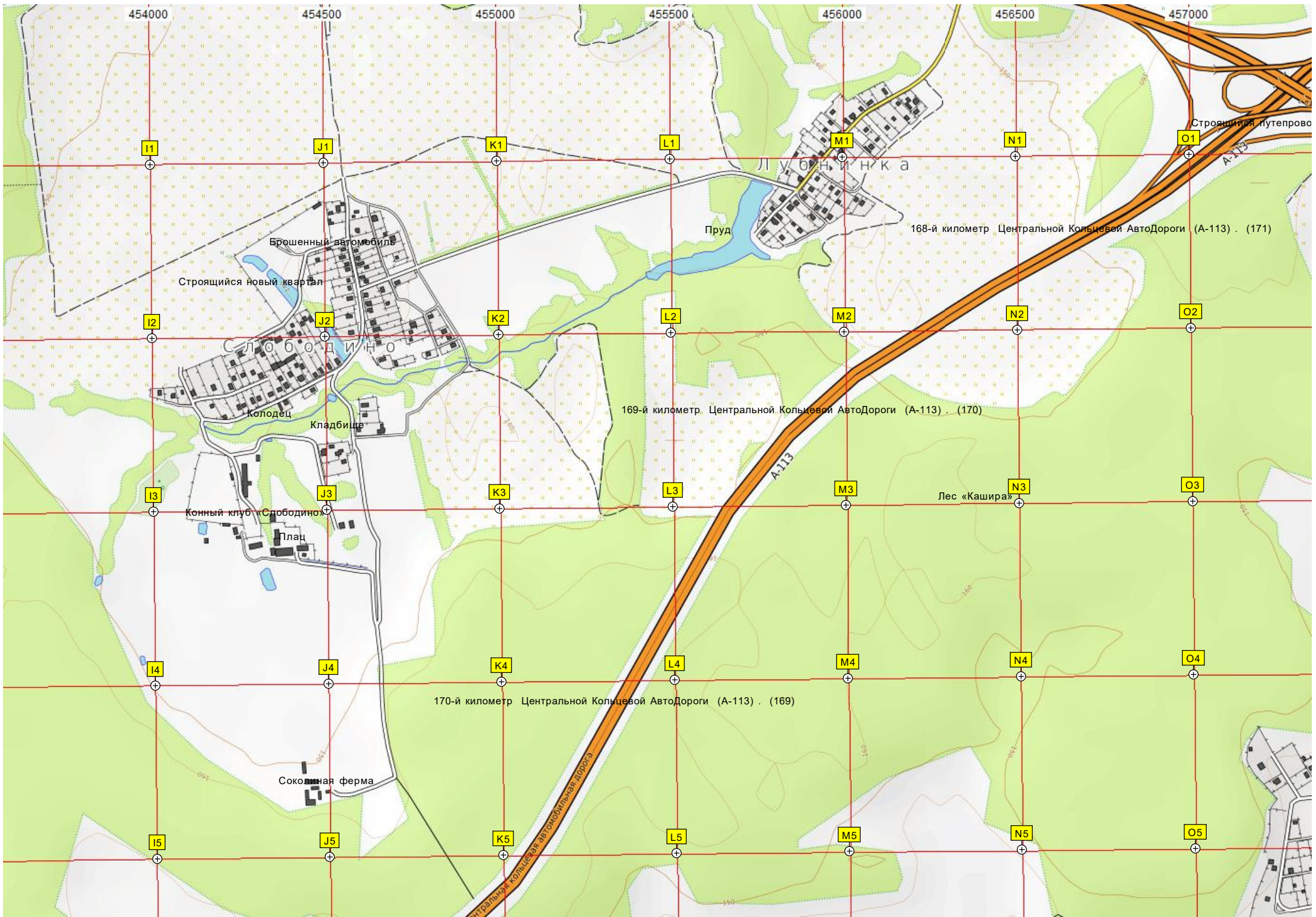
A2 B2 C2 D2 E2 F2 G2 H2

A3 B3 C3 D3 E3 F3 G3 H3

A4 B4 C4 D4 E4 F4 G4 H4

A5 B5 C5 D5 E5 F5 G5 H5

Опора ЛЭП
Просека ЛЭП
Водопропускная труба
Опора ЛЭП
Старая охотничья вышка
Стройплощадка
Пансионат для пожилых
Мачта базовой станции сотовой связи
Опора ЛЭП
Водонапорная башня
Опора ЛЭП
Здесь находился домик лесника
Баня
ост. «Толмачёво»
Кладбище
Офис ООО «Жилвест»
Строящийся участок ЦКАД



454000

454500

455000

455500

456000

456500

457000

I1

J1

K1

L1

M1

N1

O1

I2

J2

K2

L2

M2

N2

O2

I3

J3

K3

L3

M3

N3

O3

I4

J4

K4

L4

M4

N4

O4

I5

J5

K5

L5

M5

N5

O5

Строящийся новый квартал

Брошенный автомобиль

Колодец

Кладбище

Конный клуб «Сдободино»

Плაც

Сокольная ферма

Пруд

A-113

169-й километр Центральной Кольцевой Автодороги (A-113) . (170)

168-й километр Центральной Кольцевой Автодороги (A-113) . (171)

170-й километр Центральной Кольцевой Автодороги (A-113) . (169)

Центральная Кольцевая Автодорога

Л у б н ы й н к а

Строящийся путепровод

Лес «Кашира»



457500 458000 458500 459000 459500 460000 460500 461000

Путепровод Пруд Строящийся коттеджный квартал Пруд М-5

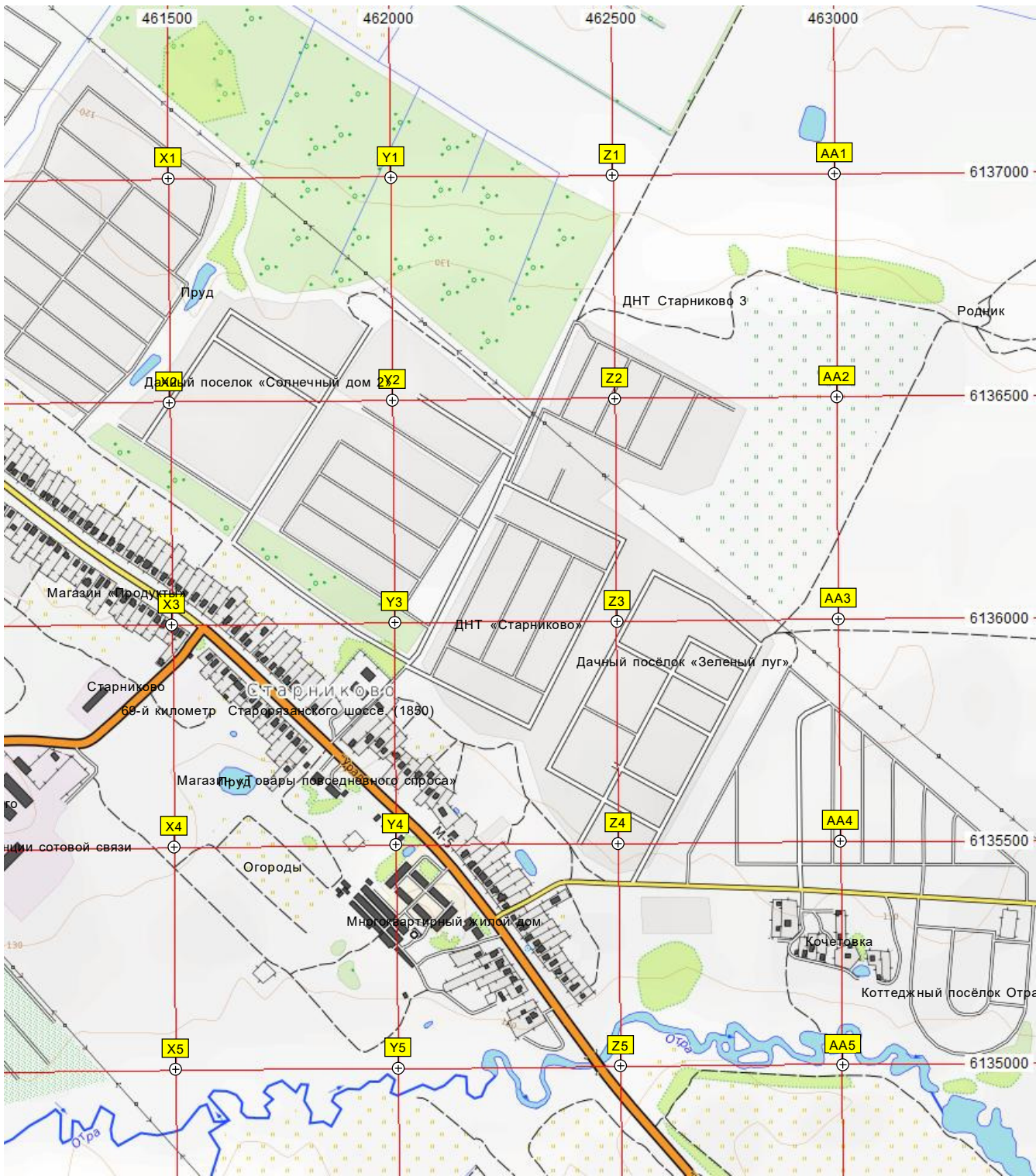
67-й километр автодороги М-5 «Урал». (1852) Лес «Старая роща» Мачта сотовой связи Магазин «Стройматериалы»

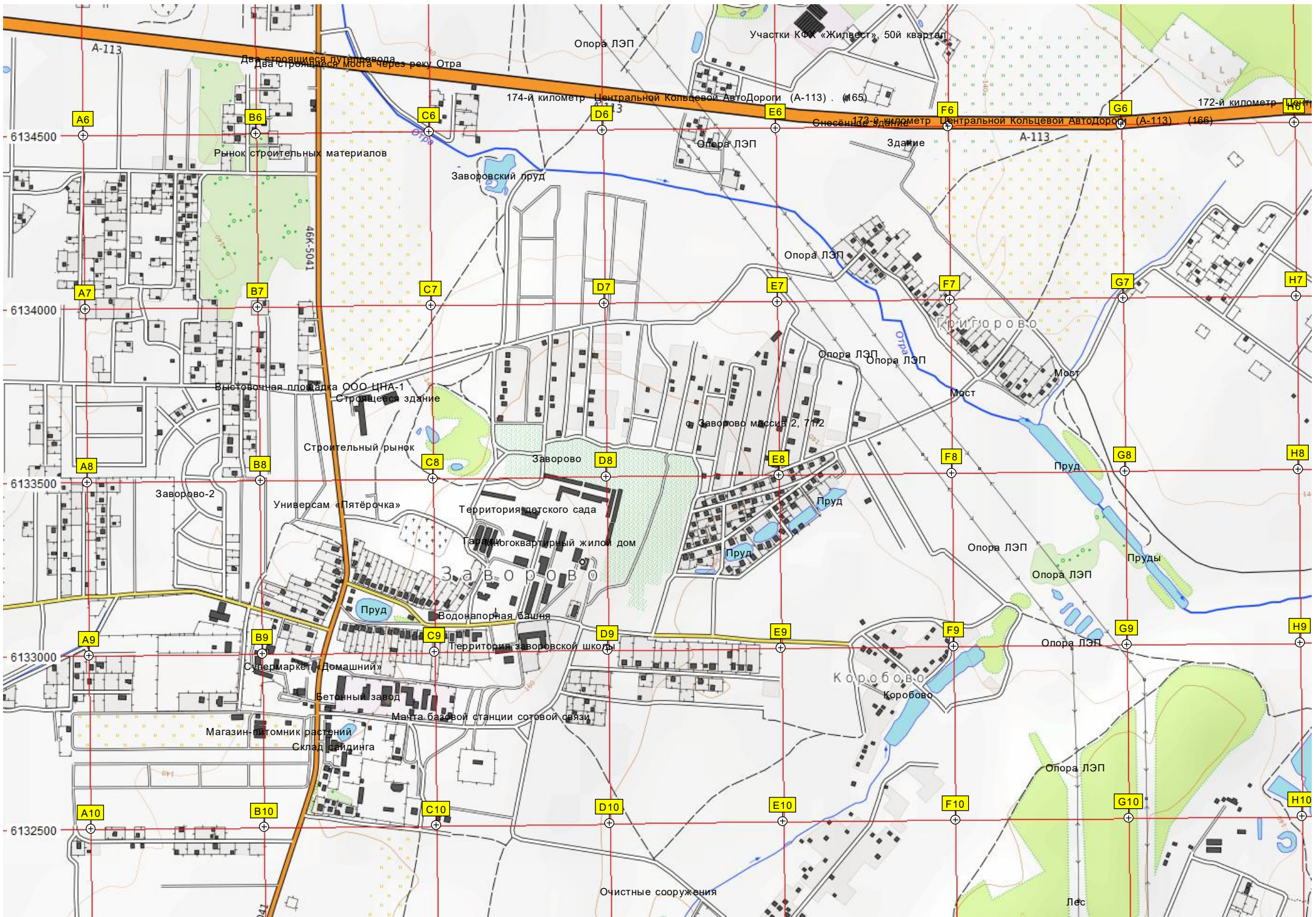
68-й километр автодороги М-5 «Урал». (1851) М-5

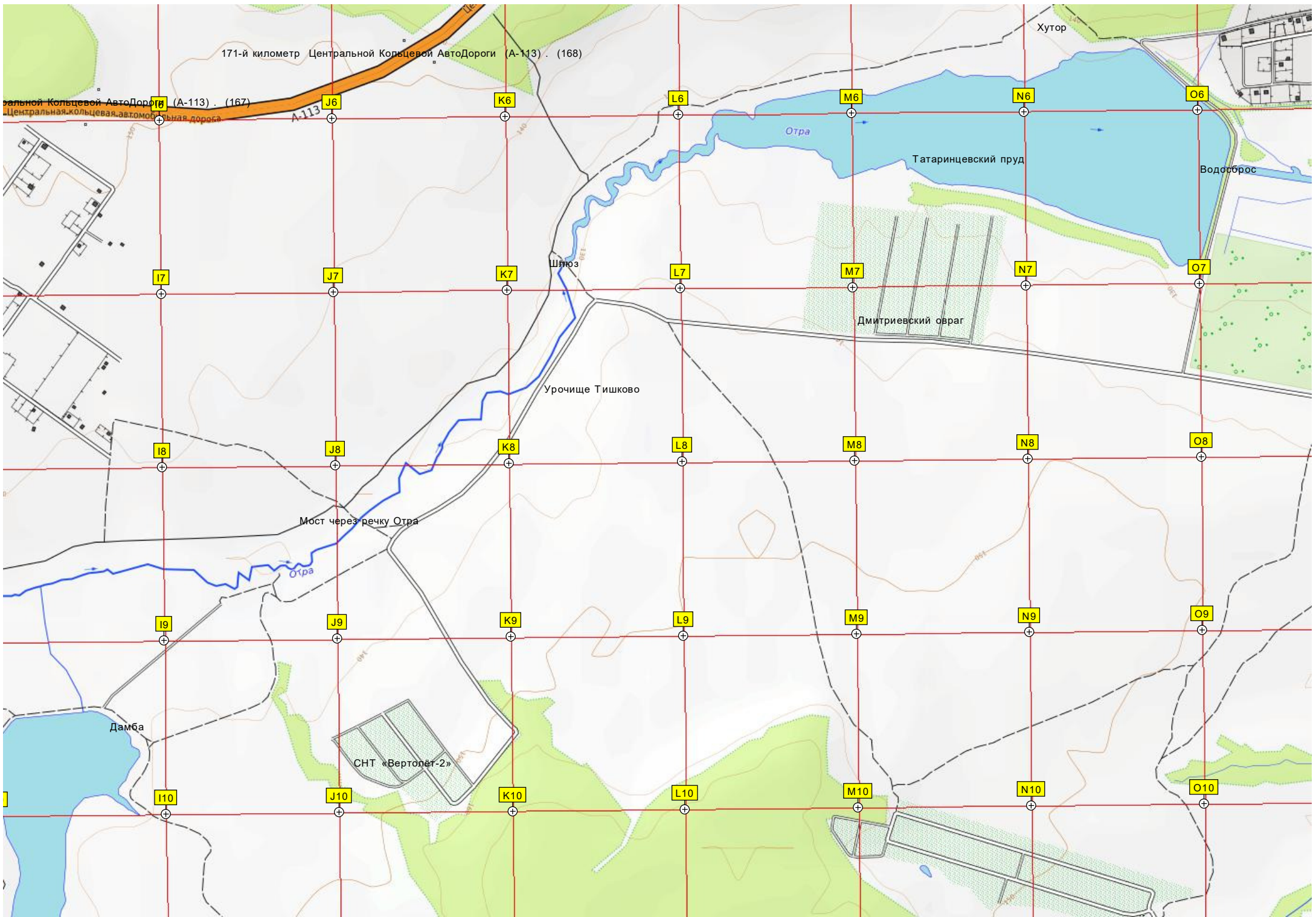
69-й километр автодороги М-5 «Урал». (1850) Строящийся коттеджный поселок «Боярово» Водонапорная башня Рожновского Мачта базовой станции

Татаринцевское поле Лес Подлипки Дренажный канал Татаринцево Пруд Пруд Частная территория Охрана поселка Памятник погибшим в ВОВ Татаринцево

ост. «Владимировка»







171-й километр Центральной Кольцевой АвтоДороги (А-113) . (168)

Центральной Кольцевой АвтоДороги (А-113) . (167)

Центральная кольцевая автомобильная дорога

J6

K6

L6

M6

N6

O6

I7

J7

K7

L7

M7

N7

O7

I8

J8

K8

L8

M8

N8

O8

I9

J9

K9

L9

M9

N9

O9

I10

J10

K10

L10

M10

N10

O10

Хутор

Отра

Татаринцевский пруд

Водоброс

Шлюз

Дмитриевский овраг

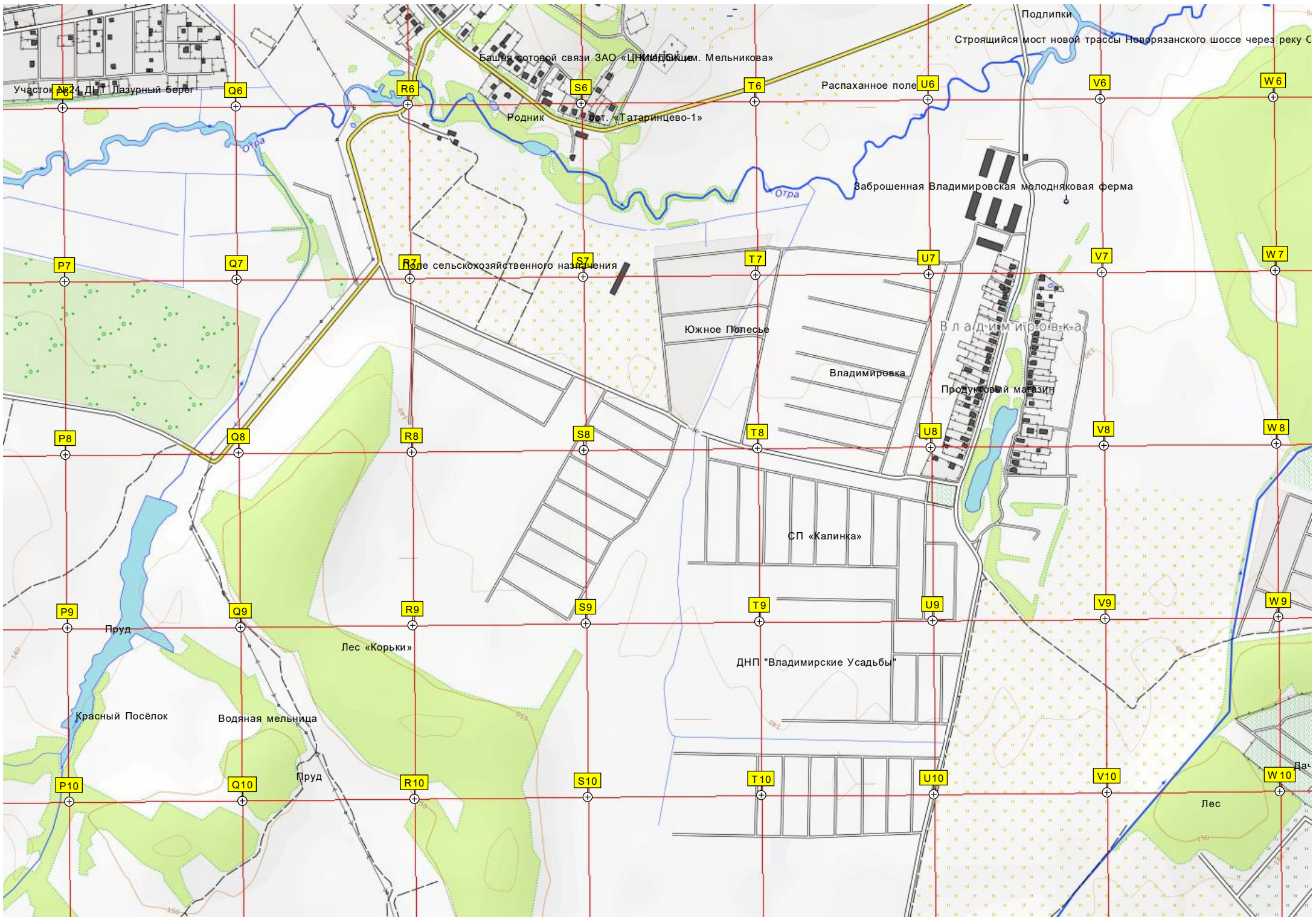
Урочище Тишково

Мост через речку Отра

Отра

Дамба

СНТ «Вертолёт-2»



Участок №24 ДНТ Лазурный берег

Башня сотовой связи ЗАО «ЦНИИПОИЩ. Мельникова»

Подлипки
Строящийся мост новой трассы Новорязанского шоссе через реку С

Q6

R6

S6

T6

U6

V6

W6

Родник
Дот. «Татаринцево-1»

Распаханное поле

P7

Q7

R7

S7

T7

U7

V7

W7

Поле сельскохозяйственного назначения

Заброшенная Владимирская молодняковая ферма

Южное Полесье

Владимирка

Продуктовый магазин

P8

Q8

R8

S8

T8

U8

V8

W8

Владимирка

P9

Q9

R9

S9

T9

U9

V9

W9

Пруд

Лес «Корьки»

ДНП "Владимирские Усадьбы"

Красный Посёлок

Водяная мельница

Пруд

P10

Q10

R10

S10

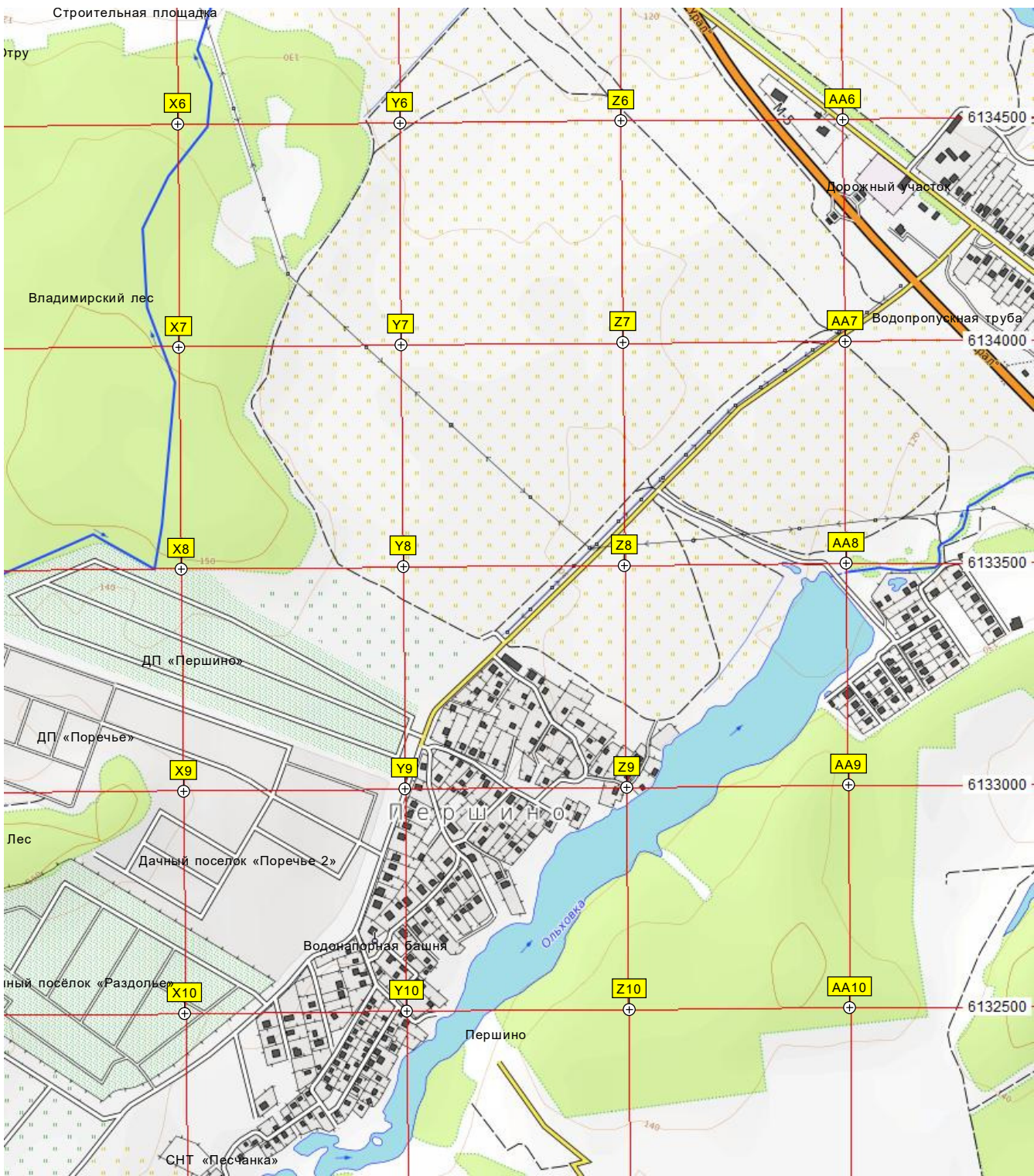
T10

U10

V10

W10

Лес





46К-5/1

Компания "Заборыч"
Промзона
Базовая станция сотовой связи

Часовая школа
Ферма

Деревенский пруд
НИИ Сулейманов

Строительный рынок
Магазин

Дубрава
Магазин "Исток"

СНТ "Рассвет"
КПС "Вургаз"

ДНТ Бердичев "Солнечный"

Магазин

ДНТ "Марфина роща"

ДНП "Солнечный"
Центральная ул. №20

Пожарный пруд

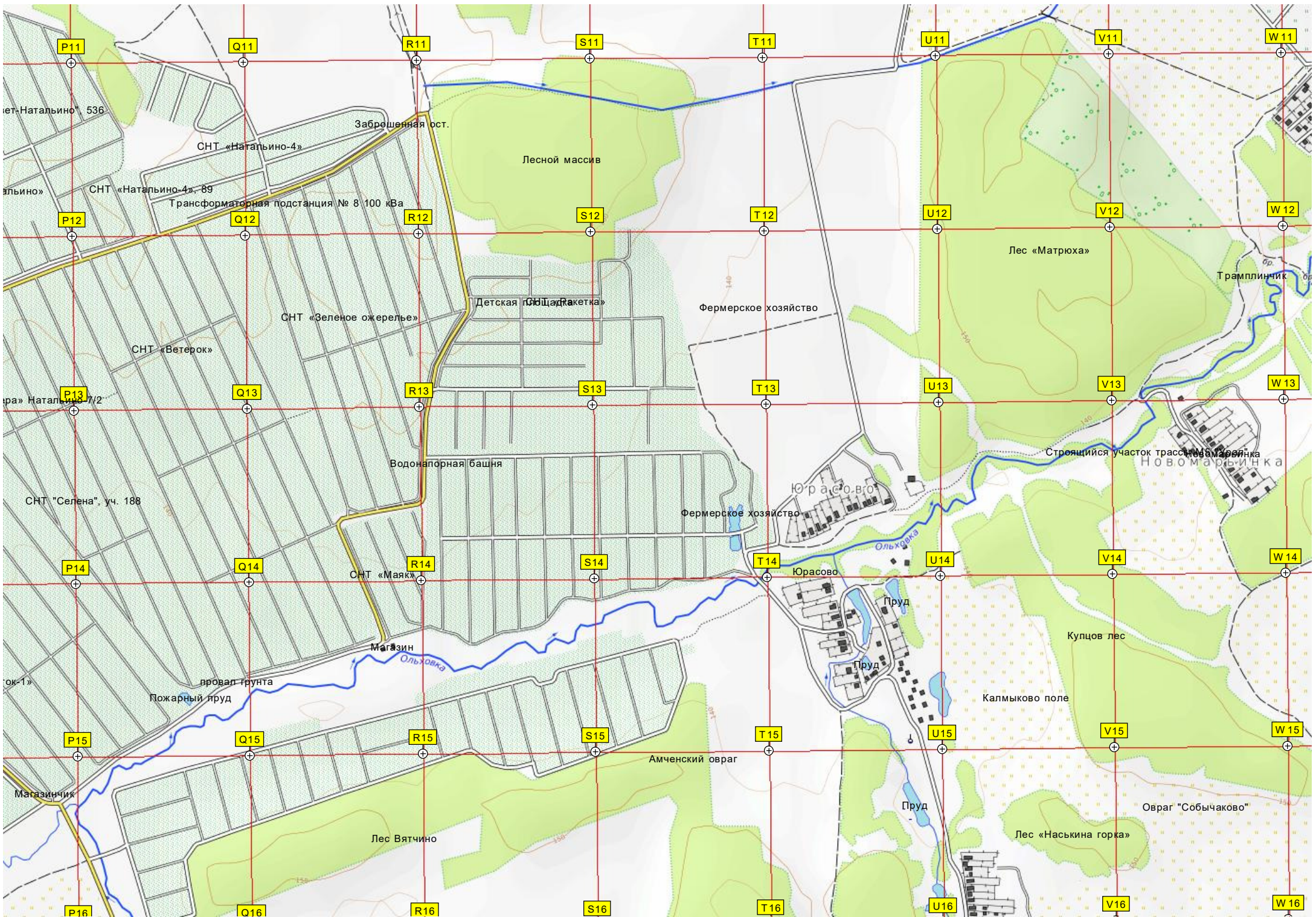
Продуктовый магазинчик

46К-5/2

ВЕЗДЕЛАВАЯ

СНТ "Елочка"
СНТ "Красная поляна"
СНТ "Заворово"
СНТ "Елочка", участок № 76





P11

Q11

R11

S11

T11

U11

V11

W11

P12

Q12

R12

S12

T12

U12

V12

W12

P13

Q13

R13

S13

T13

U13

V13

W13

P14

Q14

R14

S14

T14

U14

V14

W14

P15

Q15

R15

S15

T15

U15

V15

W15

P16

Q16

R16

S16

T16

U16

V16

W16

ет:Наталино» 536

альино» СНТ «Наталино-4», 89

ра» Наталино» 7/2

СНТ "Селена", уч. 188

ок-1»

Магазинчик

Заброшенная ост.

Трансформаторная подстанция № 8 100 кВа

СНТ «Зеленое ожерелье»

СНТ «Ветерок»

СНТ «Маяк»

провал грунта

Пожарный пруд

Лес Вятчино

Лесной массив

Детская площадка

Водонапорная башня

Магазин

Фермерское хозяйство

Фермерское хозяйство

Амченский овраг

Фермерское хозяйство

Юрасово

Юрасово

Пруд

Пруд

Пруд

Ольховка

Пруд

Пруд

Пруд

Лес «Матрьюха»

Купцов лес

Калмыково поле

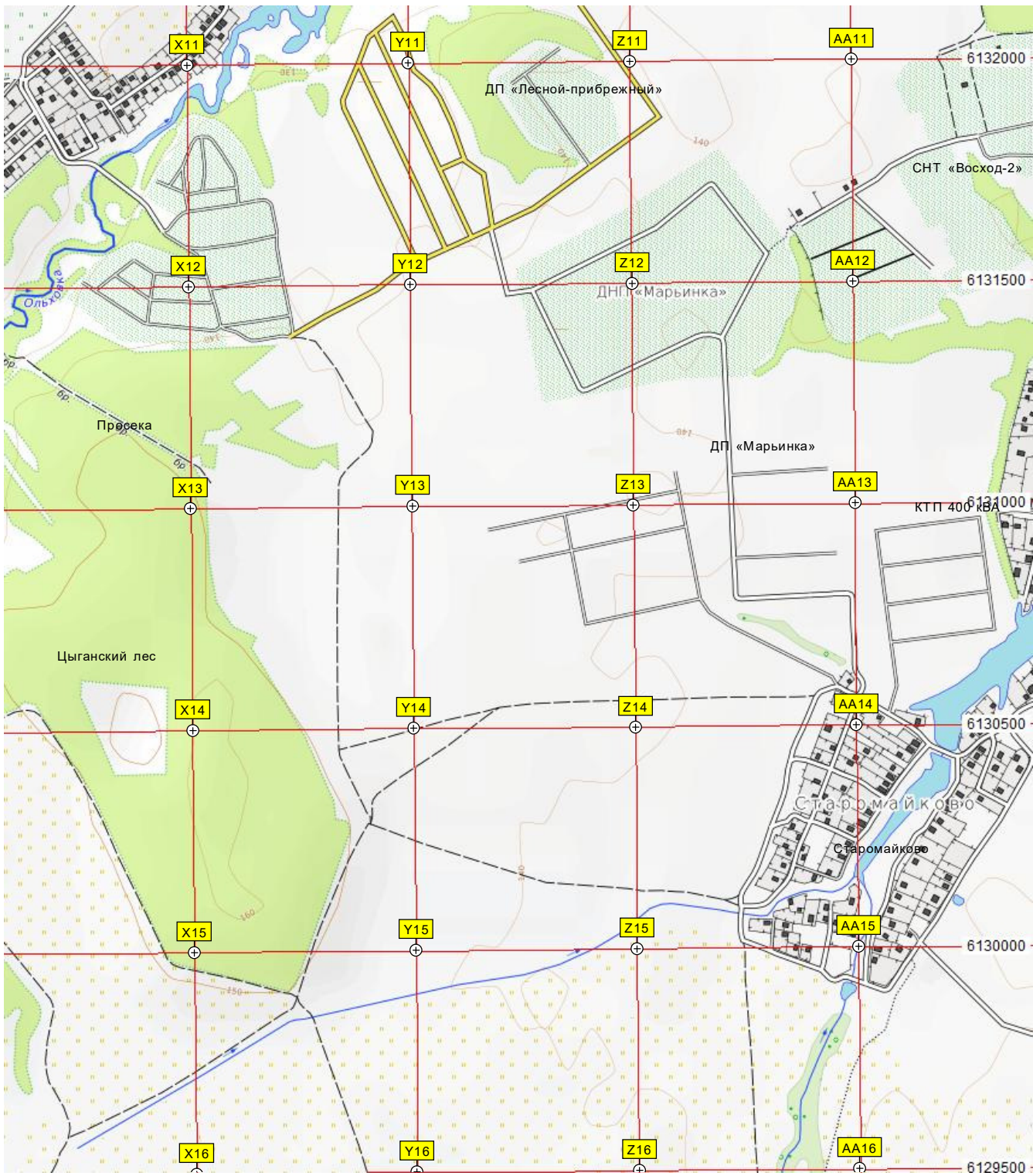
Лес «Наськина горка»

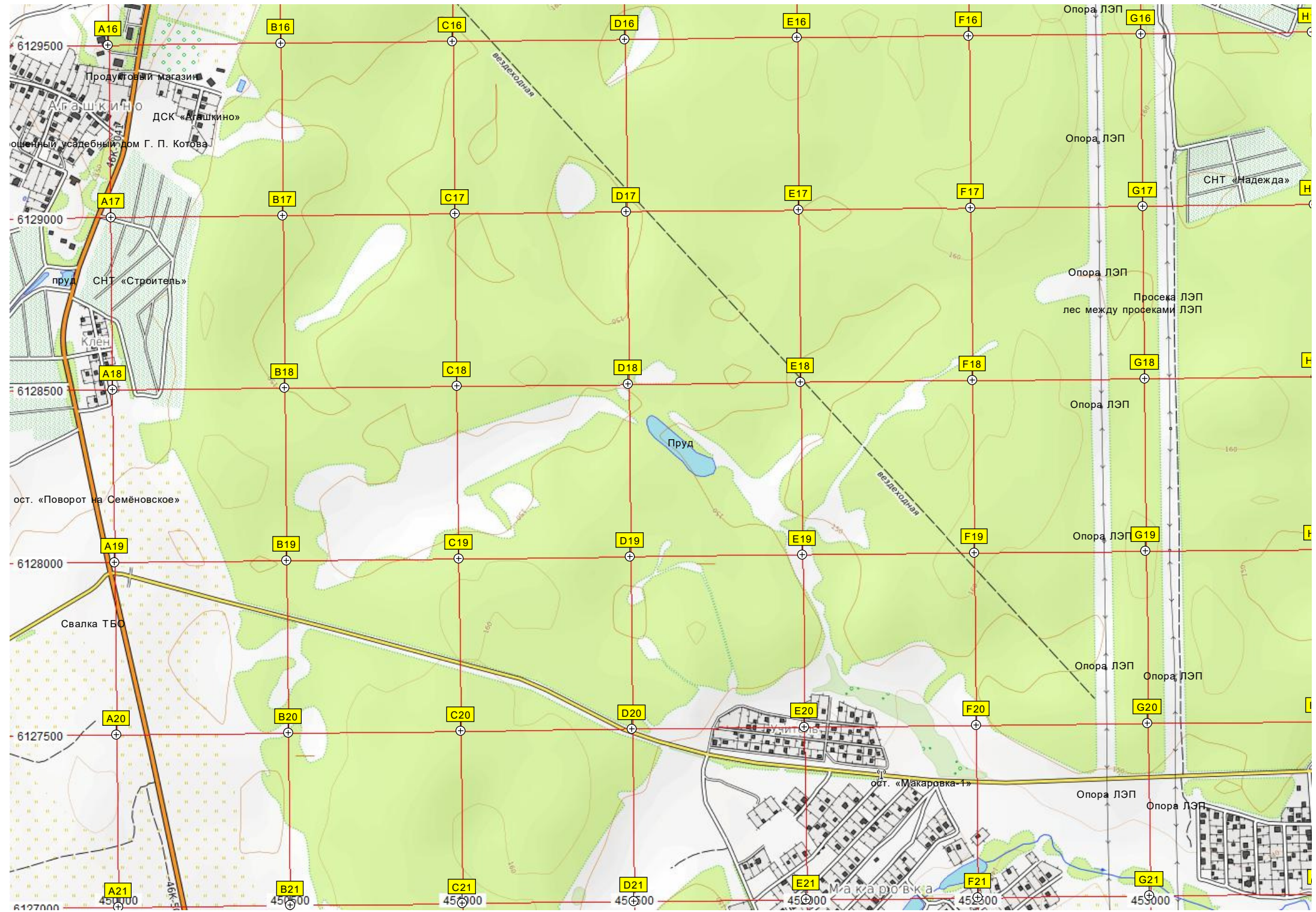
Строящийся участок трассы Новомарьинка

Новомарьинка

Овраг "Собычаково"

Трамплиник





6129500
6129000
6128500
6128000
6127500
6127000

A16 B16 C16 D16 E16 F16 G16 H
A17 B17 C17 D17 E17 F17 G17 H
A18 B18 C18 D18 E18 F18 G18 H
A19 B19 C19 D19 E19 F19 G19 H
A20 B20 C20 D20 E20 F20 G20 H
A21 B21 C21 D21 E21 F21 G21 H

Продуктовый магазин
ДСК «Атешкино»
оценный, усадебный дом Г. П. Котова

пруд
СНТ «Строитель»
Клен

ост. «Поворот на Семёновское»
Свалка ТБО

450000
450000
450000
450000
450000

взлётная
взлётная
Опора ЛЭП
Опора ЛЭП
Опора ЛЭП
Опора ЛЭП
Опора ЛЭП
Опора ЛЭП
Опора ЛЭП
Опора ЛЭП
Опора ЛЭП
Опора ЛЭП
Опора ЛЭП
Опора ЛЭП
Опора ЛЭП
Опора ЛЭП
Опора ЛЭП
Опора ЛЭП
Просека ЛЭП лес между просеками ЛЭП
СНТ «Надежда»
Пруд
ост. «Макаровка-1»
Мякшино

СНТ «Надежда»

Пруд

ост. «Макаровка-1»

Мякшино

