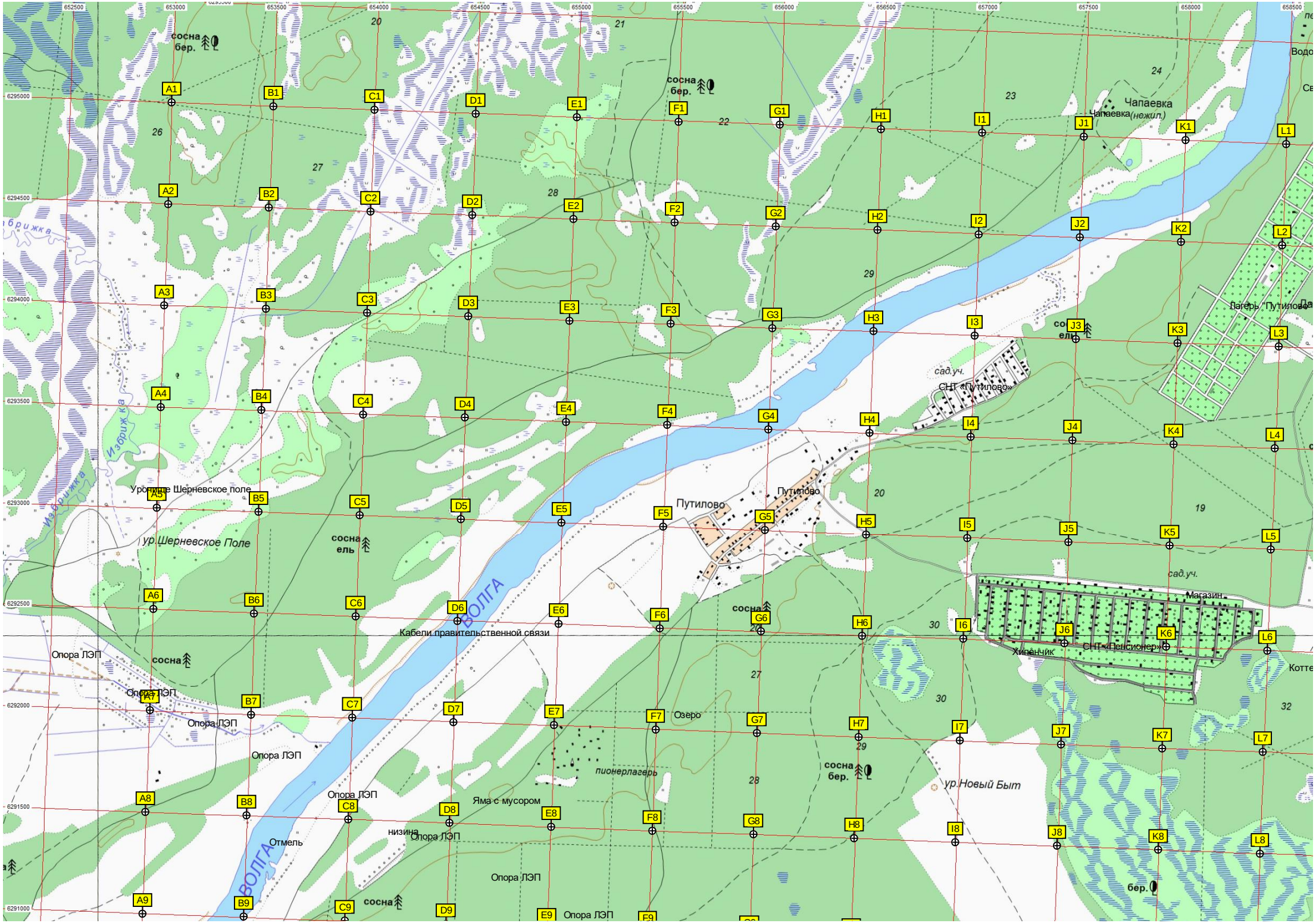
652500
653000
653500
654000
654500
655000
655500
656000
656500
657000
657500
658000
658500
6295000
6294500
6294000
6293500
6293000
6292500
6292000
6291500
6291000
A1
B1
C1
D1
E1
F1
G1
H1
I1
J1
K1
L1
A2
B2
C2
D2
E2
F2
G2
H2
I2
J2
K2
L2
A3
B3
C3
D3
E3
F3
G3
H3
I3
J3
K3
L3
A4
B4
C4
D4
E4
F4
G4
H4
I4
J4
K4
L4
A5
B5
C5
D5
E5
F5
G5
H5
I5
J5
K5
L5
A6
B6
C6
D6
E6
F6
G6
H6
I6
J6
K6
L6
A7
B7
C7
D7
E7
F7
G7
H7
I7
J7
K7
L7
A8
B8
C8
D8
E8
F8
G8
H8
I8
J8
K8
L8
A9
B9
C9
D9
E9
F9
20
21
22
23
24
26
27
28
29
20
19
30
27
30
32
28
29
Водо
Чапаевка
Чапаевка (нежил.)
сосна бер.
сосна бер.
Лагерь "Путилово"
сосна ель
сад.уч.
СНТ «Путилово»
Путилово
Путилово
Урочище Шерневское поле
ур.Шерневское Поле
сосна ель
ВОЛГА
Кабели правительственной связи
сосна
Магазин
сад.уч.
Хипанчик
СНТ «Пенсионер»
Котте
Опора ЛЭП
Опора ЛЭП
Опора ЛЭП
Опора ЛЭП
Опора ЛЭП
Озеро
пионерлагерь
сосна бер.
ур.Новый Быт
Яма с мусором
низина
Опора ЛЭП
Отмель
ВОЛГА
Опора ЛЭП
сосна
Опора ЛЭП
бер.
Изборижка
Изборижка

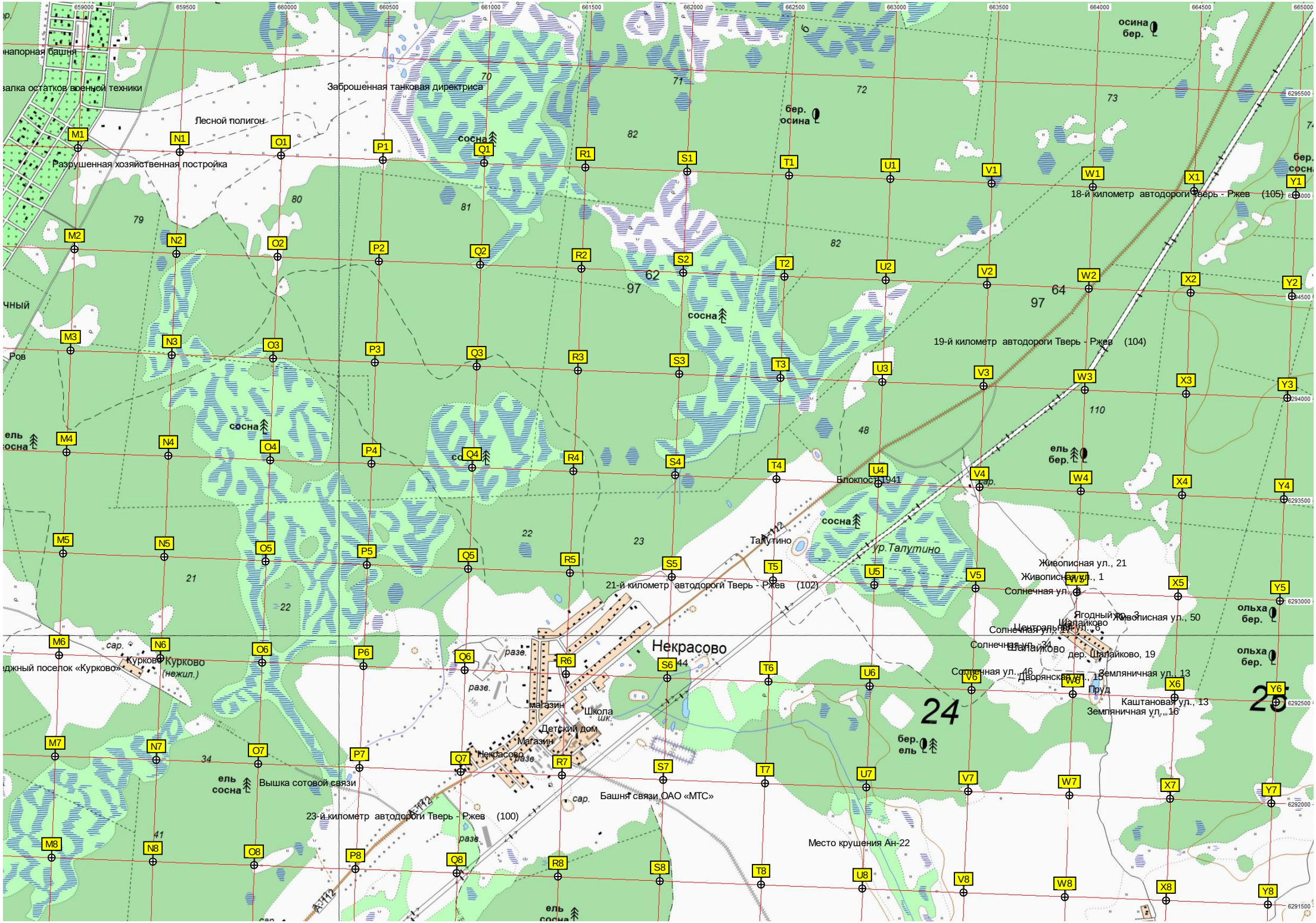
напорная башня
валка остатков военной техники
Заброшенная танковая директриса
Лесной полигон
Разрушенная хозяйственная постройка
осина бер.
бер. осина
сосна
18-й километр автодороги Тверь - Ржев (105)
19-й километр автодороги Тверь - Ржев (104)
Блокпост 1941
Талутино
ур. Талутино
21-й километр автодороги Тверь - Ржев (102)
Некрасово
Курково
Курково (нежил.)
Живописная ул., 21
Живописная ул., 1
Солнечная ул., 3
Ягодный Бор, 3
Живописная ул., 50
Центральная ул., 1
Шалайково
Солнечная ул., 34
дер. Шалайково, 19
Солнечная ул., 46
Дворянская ул., 15
Земляничная ул., 13
Пруд
Каштановая ул., 13
Земляничная ул., 16
магазин
Школа
Детский дом
Магазин
Некрасово
Вышка сотовой связи
Башня связи ОАО «МТС»
23-й километр автодороги Тверь - Ржев (100)
Место крушения Ан-22
ель сосна
ель бер.
ольха бер.
24
25

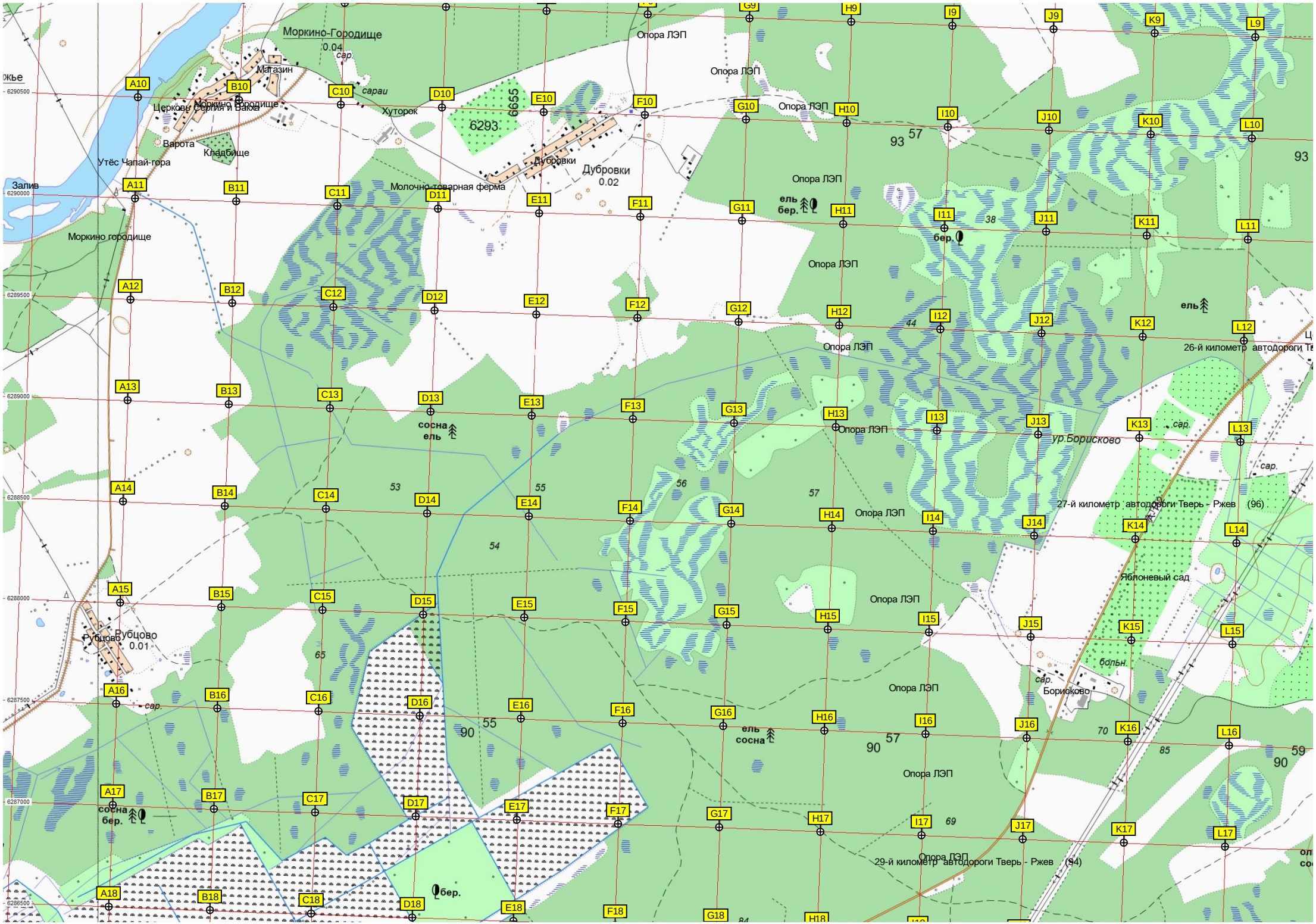
Моркино-Городище
0.04
сар.
Магазин
сараи
Церковь Сергия и Вакха
Моркино-Городище
Хуторок
Варота
Кладбище
Утёс Чапай-гора
Залив
Моркино городище
6293
6655
Дубровки
Дубровки
0.02
Молочно-товарная ферма
Опора ЛЭП
ель
бер.
сосна
ель
ель
сосна
бер.
бер.
Рубцово
Рубцово
0.01
сар.
ур.Борисково
26-й километр автодороги Тв
27-й километр автодороги Тверь - Ржев (96)
Яблоневый сад
больн.
Борисково
29-й километр автодороги Тверь - Ржев (94)
6290500
6290000
6289500
6289000
6288500
6288000
6287500
6287000
6286500

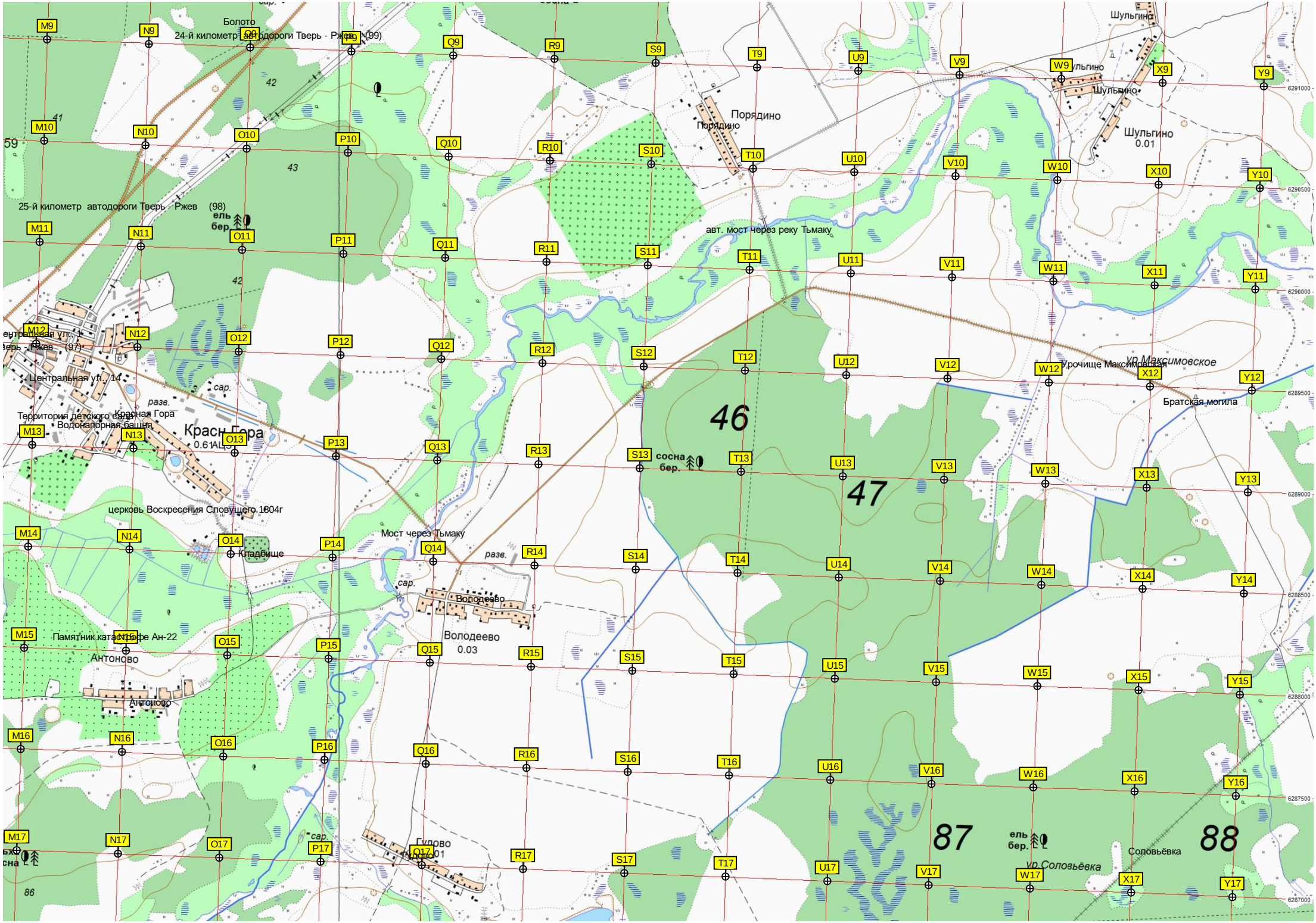
Болото
24-й километр автодороги Тверь - Ржев (99)
25-й километр автодороги Тверь - Ржев (98)
Порядино
Шульгино
0.01
авт. мост через реку Тьмаку
Урочище Максимовское
Братская могила
Центральная ул., 14
Территория детского сада
Водонапорная башня
Красная Гора
0.61
церковь Воскресения Словущего 1804г
Кладбище
Мост через Тьмаку
Володеево
0.03
Памятник катастрофе Ан-22
Антоново
Гулово
0.01
Соловьёвка
ур.Соловьёвка
46
47
87
88
сосна бер.
ель бер.
разв.
сар.

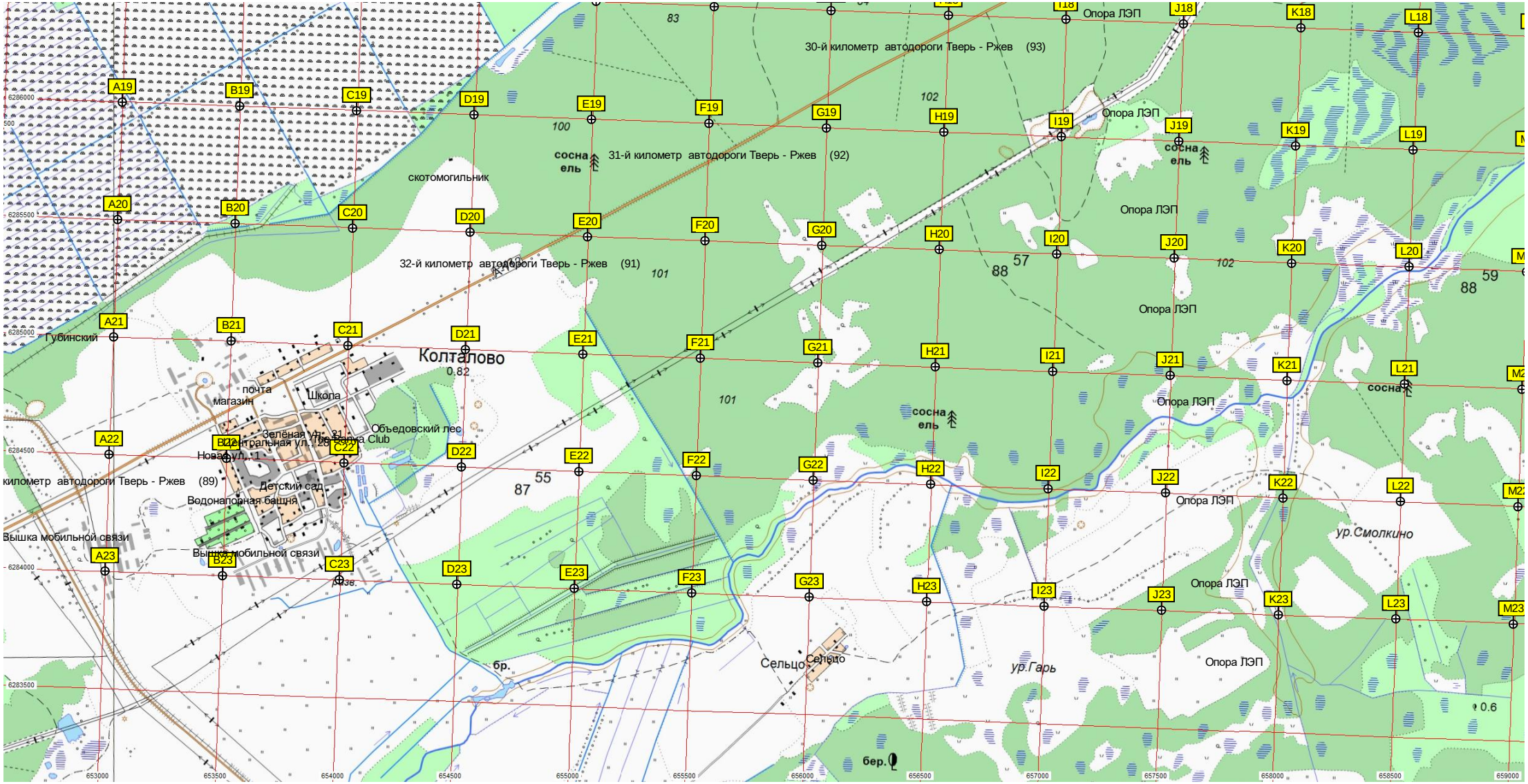
30-й километр автодороги Тверь - Ржев (93)
31-й километр автодороги Тверь - Ржев (92)
32-й километр автодороги Тверь - Ржев (91)
километр автодороги Тверь - Ржев (89)
Опора ЛЭП
скотомогильник
сосна
ель
Губинский
Колталово
0.82
почта
магазин
Школа
Объедовский лес
Зелёная ул., 31
Центральная ул., 28
Нова ул., 1
The Banya Club
Детский сад
Водонапорная башня
Вышка мобильной связи
Сельцо
ур.Смолкино
ур.Гарь
бр.
бер.
0.6
A19
B19
C19
D19
E19
F19
G19
H19
I19
J19
K19
L19
A20
B20
C20
D20
E20
F20
G20
H20
I20
J20
K20
L20
A21
B21
C21
D21
E21
F21
G21
H21
I21
J21
K21
L21
A22
B22
C22
D22
E22
F22
G22
H22
I22
J22
K22
L22
A23
B23
C23
D23
E23
F23
G23
H23
I23
J23
K23
L23
M23
653000
653500
654000
654500
655000
655500
656000
656500
657000
657500
658000
658500
659000
6286000
6285500
6285000
6284500
6284000
6283500

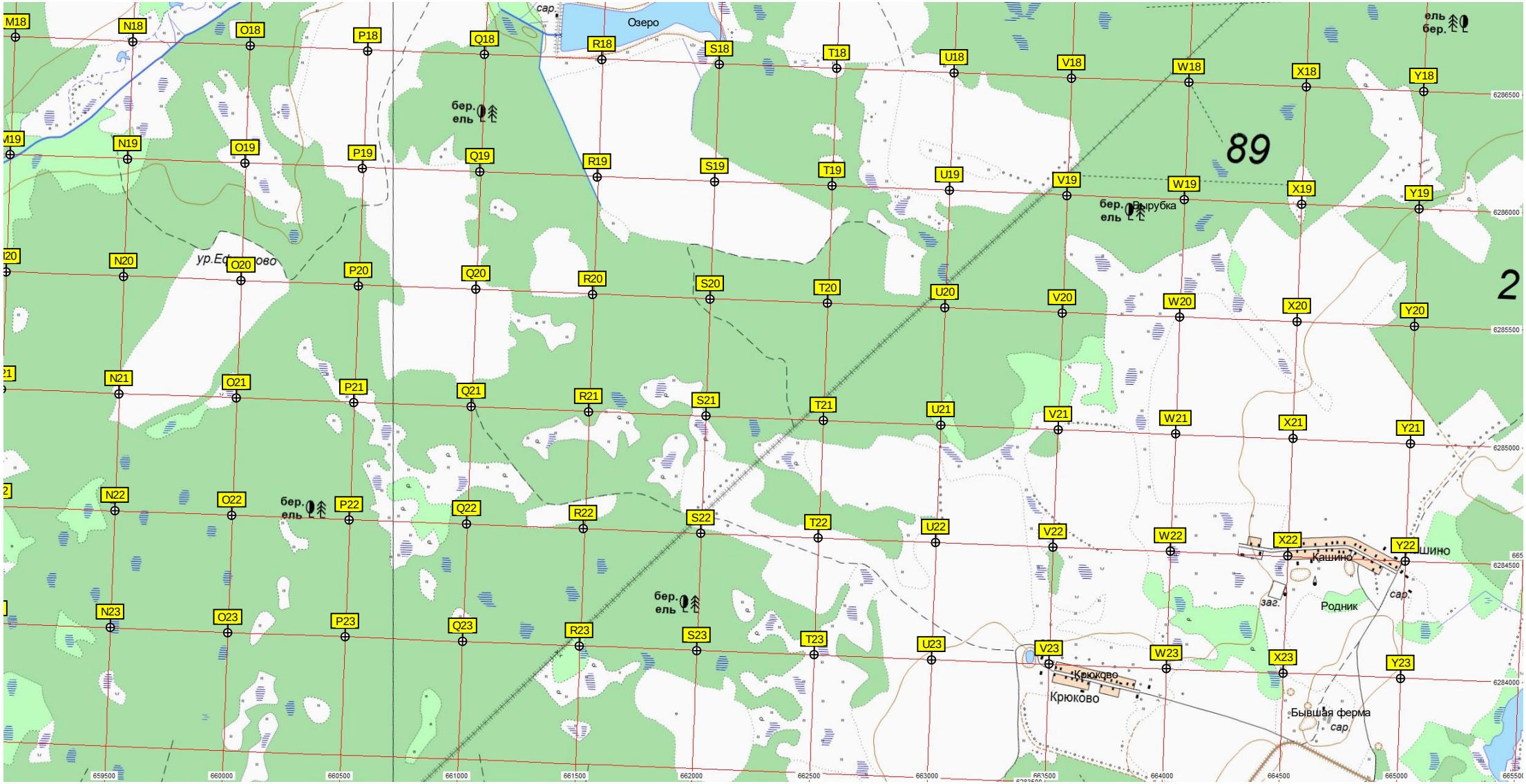
Озеро
сар.
89
2
бер.
ель
Вырубка
ур.Ефимово
Кашино
Родник
заг.
Крюково
Бывшая ферма
659500
660000
660500
661000
661500
662000
662500
663000
663500
664000
664500
665000
6286500
6286000
6285500
6285000
6284500
6284000