

ур.Ильинка  
Урочище Ильинка

Репер

бер. осина

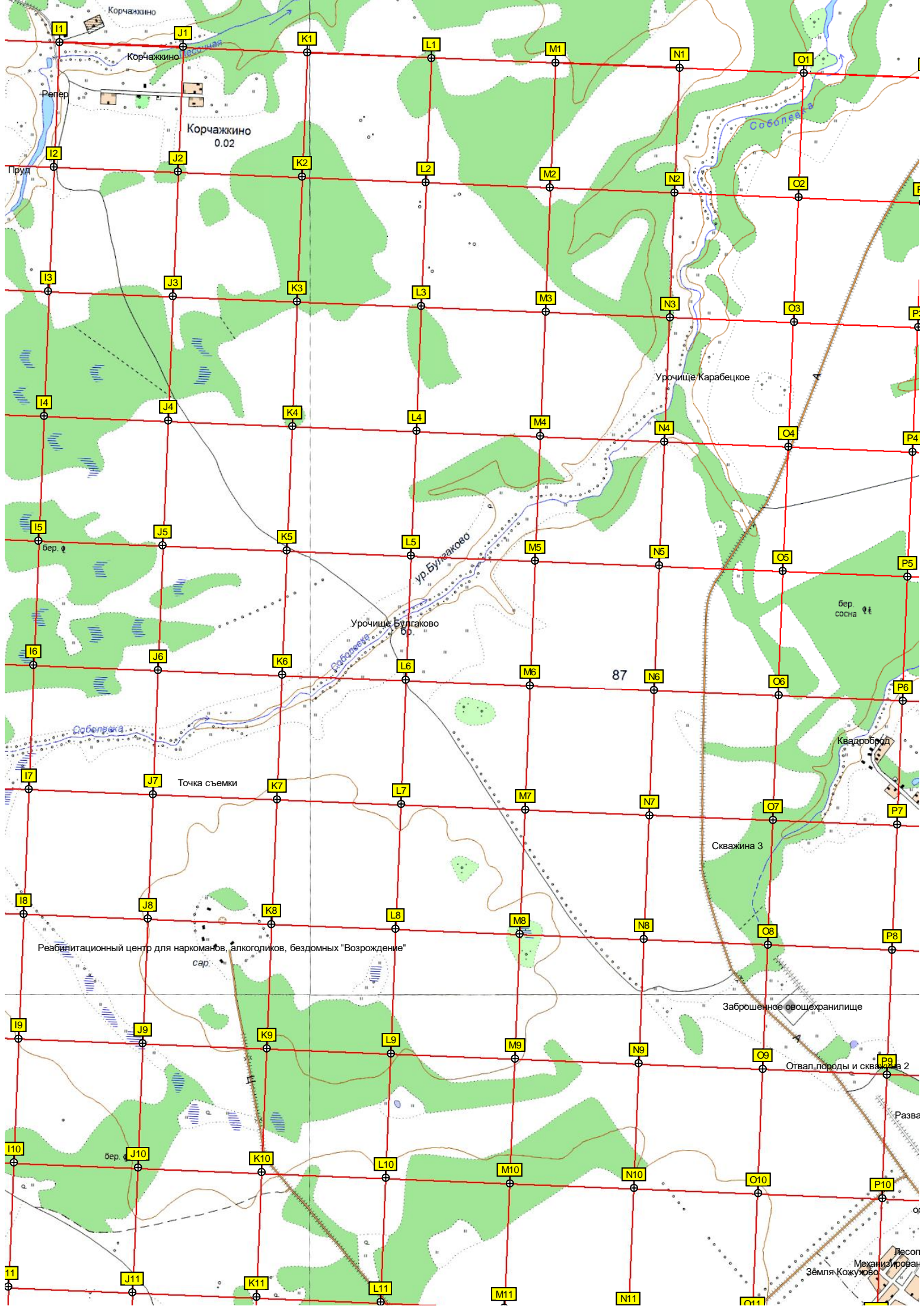
Репер

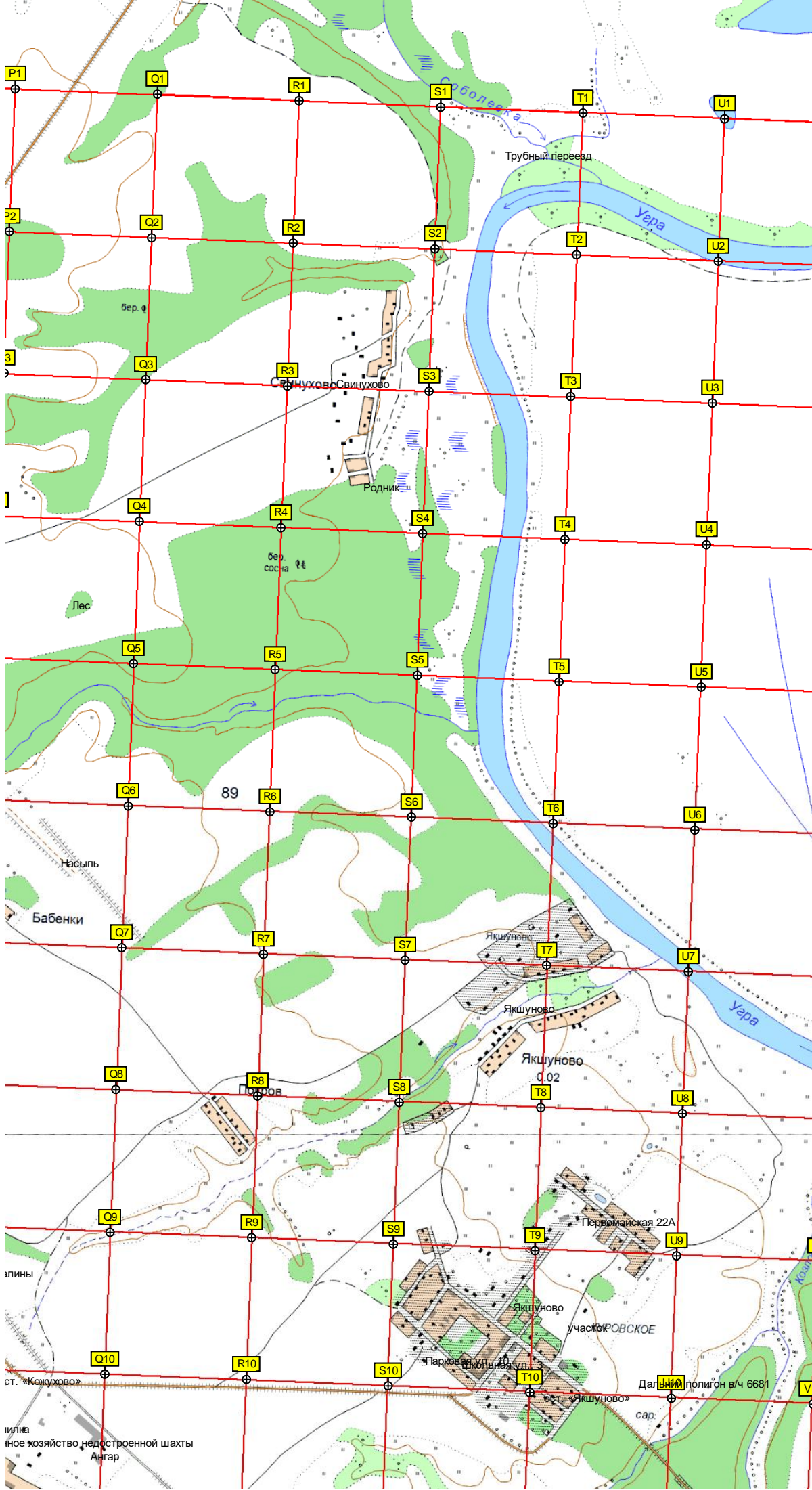
Репер

Крыцыно  
Крыцыно  
0.01

Высота 189,4

Репер





P1  
P2  
3  
1  
89  
Бабенки  
глины  
ст. «Кожухово»  
и.лине  
иное хозяйство недостроенной шахты Ангар

Q1  
Q2  
Q3  
Q4  
Q5  
Q6  
Q7  
Q8  
Q9  
Q10

R1  
R2  
R3  
R4  
R5  
R6  
R7  
R8  
R9  
R10

S1  
S2  
S3  
S4  
S5  
S6  
S7  
S8  
S9  
S10

T1  
T2  
T3  
T4  
T5  
T6  
T7  
T8  
T9  
T10

U1  
U2  
U3  
U4  
U5  
U6  
U7  
U8  
U9  
U10

V

Трубный перевал

Свинухово

Родник

белая сосна

Якшуново

Якшуново

Якшуново с.02

Первомайская 22А

Якшуново

участок ПОВСКОЕ

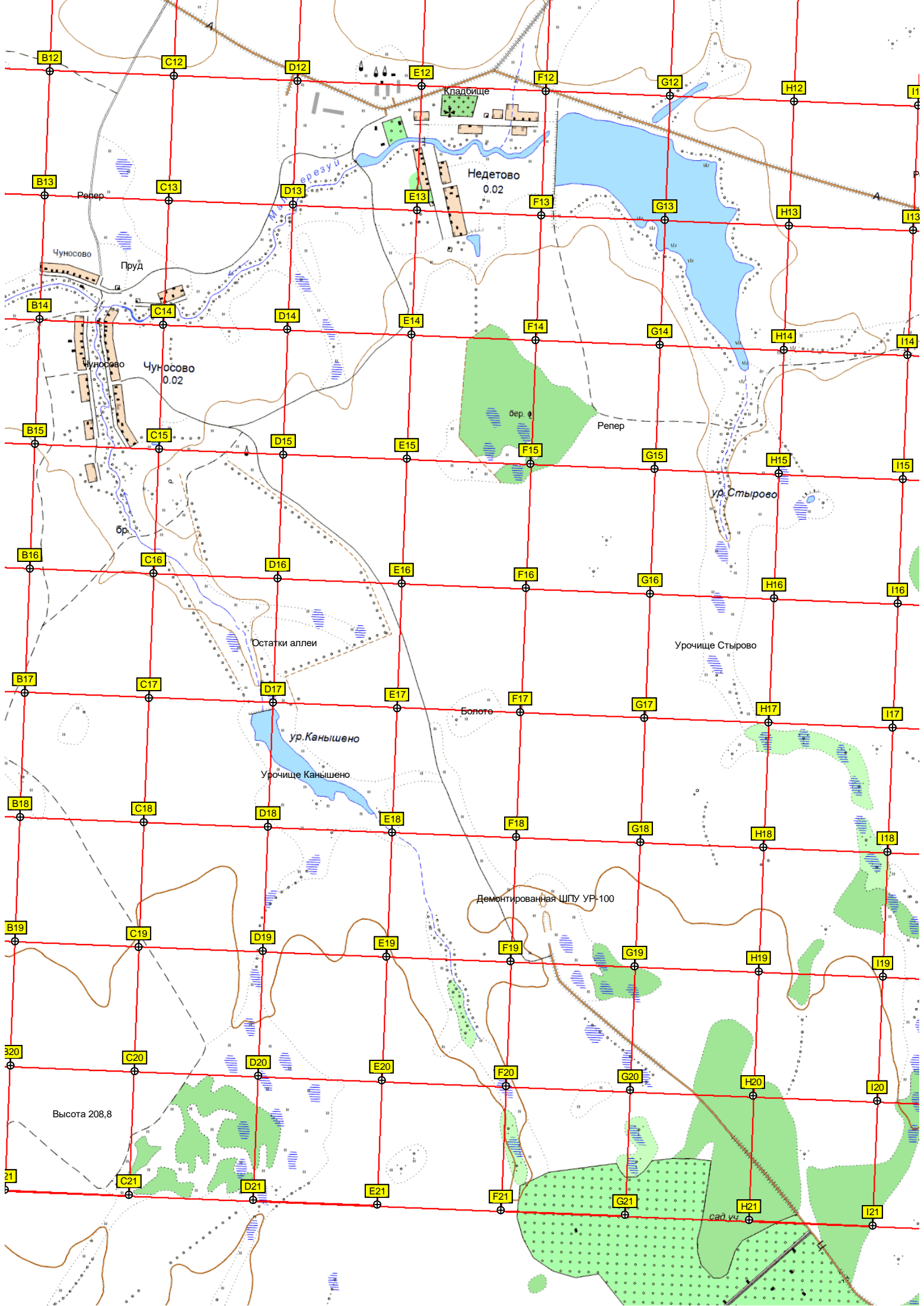
Тарковская ул. 10

Школьная ул.

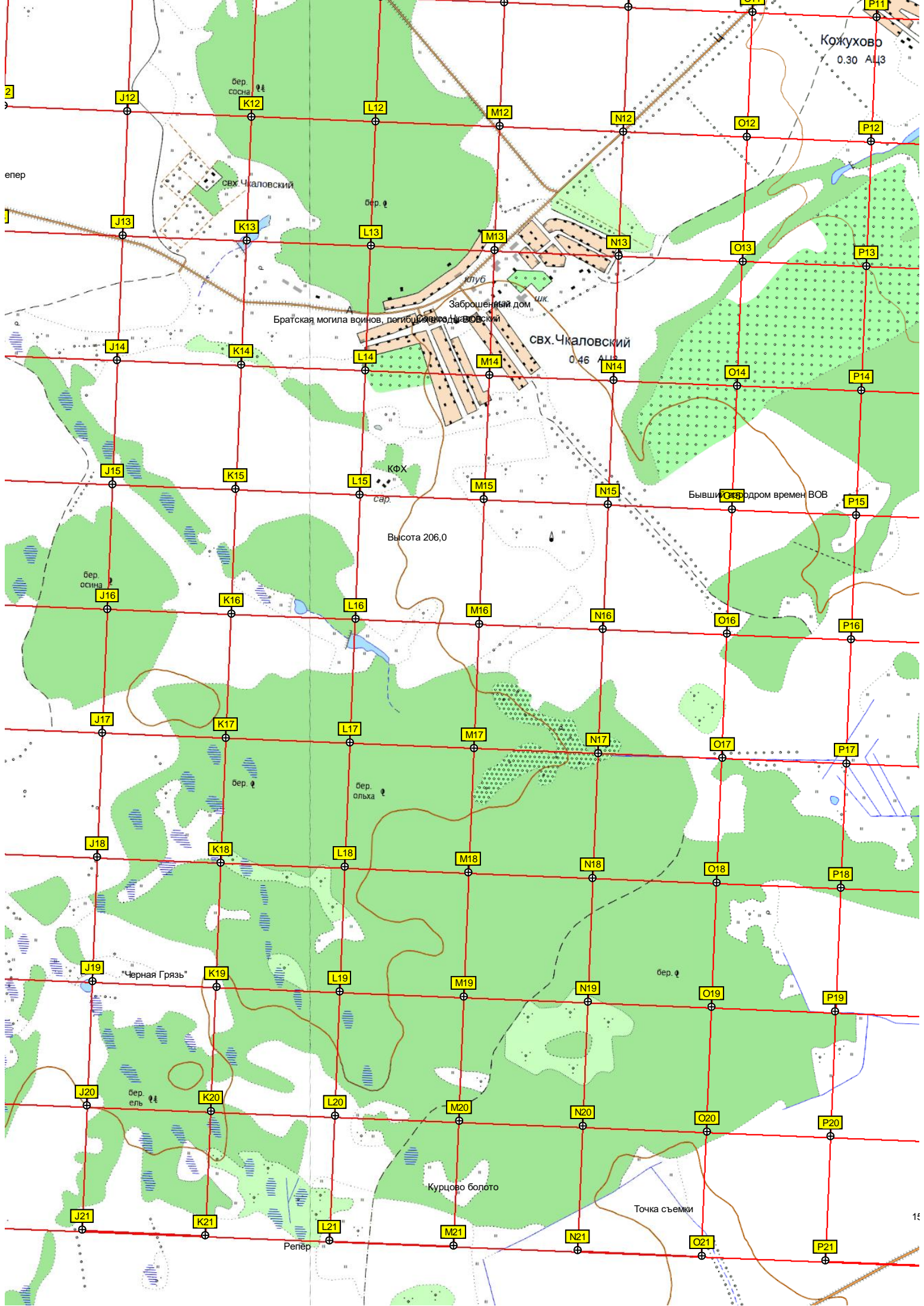
ст. «Якшунovo»

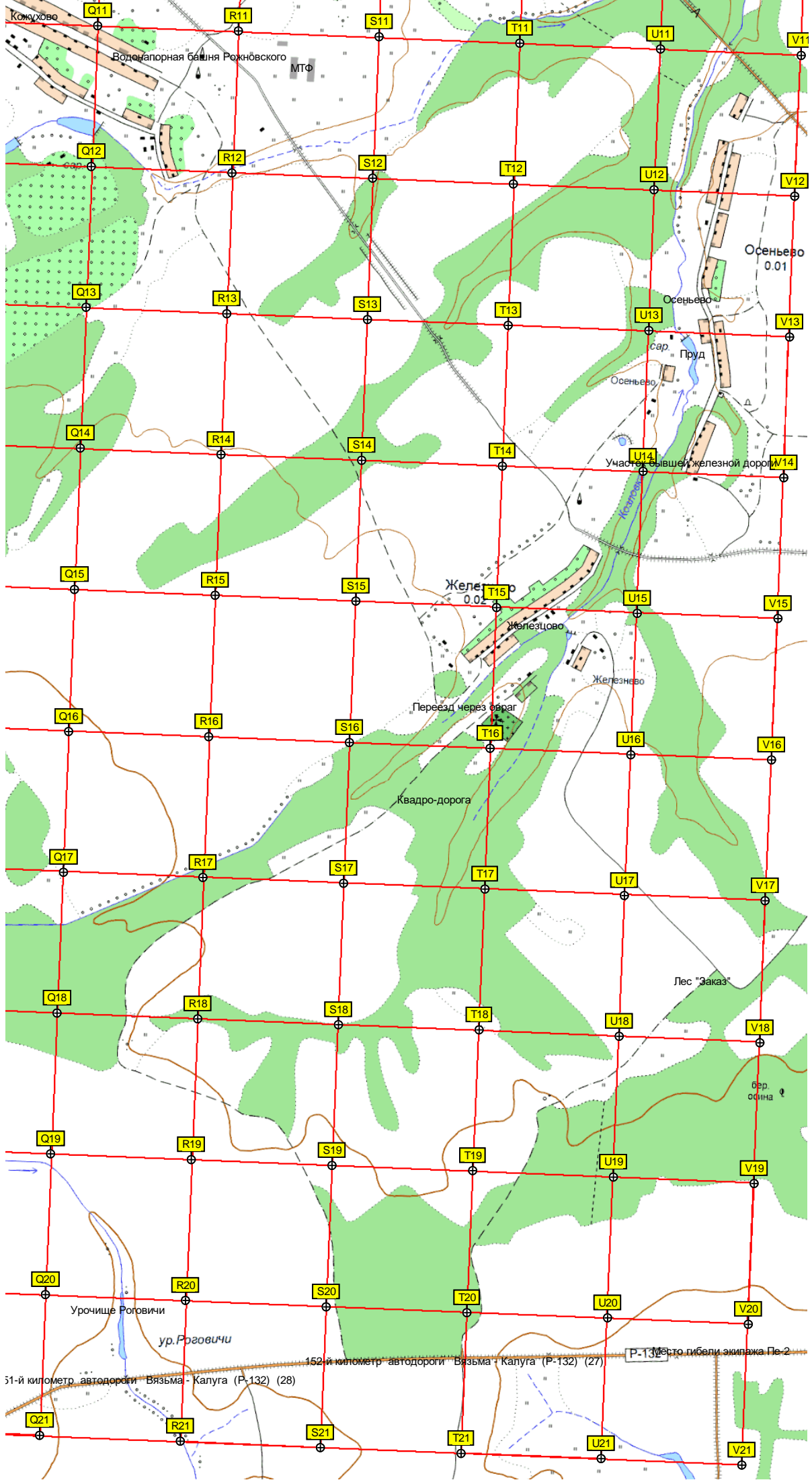
Дальний полигон в/ч 6681

с.ар.



B12 C12 D12 E12 F12 G12 H12 I12  
B13 Репер C13 D13 E13 F13 G13 H13 I13  
Чуносово Пруд  
B14 Чуносово Чуносово 0.02 C14 D14 E14 F14 G14 H14 I14  
B15 Чуносово бр. C15 D15 E15 F15 G15 H15 I15  
B16 бр. C16 D16 E16 F16 G16 H16 I16  
B17 Остатки аллеи C17 D17 E17 F17 G17 H17 I17  
B18 ур. Канышено Болото C18 D18 E18 F18 G18 H18 I18  
Урочище Канышено  
B19 Демонтированная ШПУ УР-100 C19 D19 E19 F19 G19 H19 I19  
B20 C20 D20 E20 F20 G20 H20 I20  
Высота 208,8  
B21 C21 D21 E21 F21 G21 H21 I21  
сад, уч.





Кожухово

Q11

R11

S11

T11

U11

V11

Водонапорная башня Рожновского

МТФ

Q12

R12

S12

T12

U12

V12

Осеньево  
0.01

Участок бывшей железной дороги

Q13

R13

S13

T13

U13

V13

Q14

R14

S14

T14

U14

V14

Q15

R15

S15

T15

U15

V15

Железцово  
0.02

Q16

R16

S16

T16

U16

V16

Переезд через въезд

Q17

R17

S17

T17

U17

V17

Квадро-дорога

Q18

R18

S18

T18

U18

V18

Лес "Заказ"

Q19

R19

S19

T19

U19

V19

бер. осина

Q20

R20

S20

T20

U20

V20

Урочище Роговичи

ур. Роговичи

152-й километр автодороги Вязьма - Калуга (Р-132) (27)

Р-132 Место гибели экипажа Пе-2

51-й километр автодороги Вязьма - Калуга (Р-132) (28)

Q21

R21

S21

T21

U21

V21