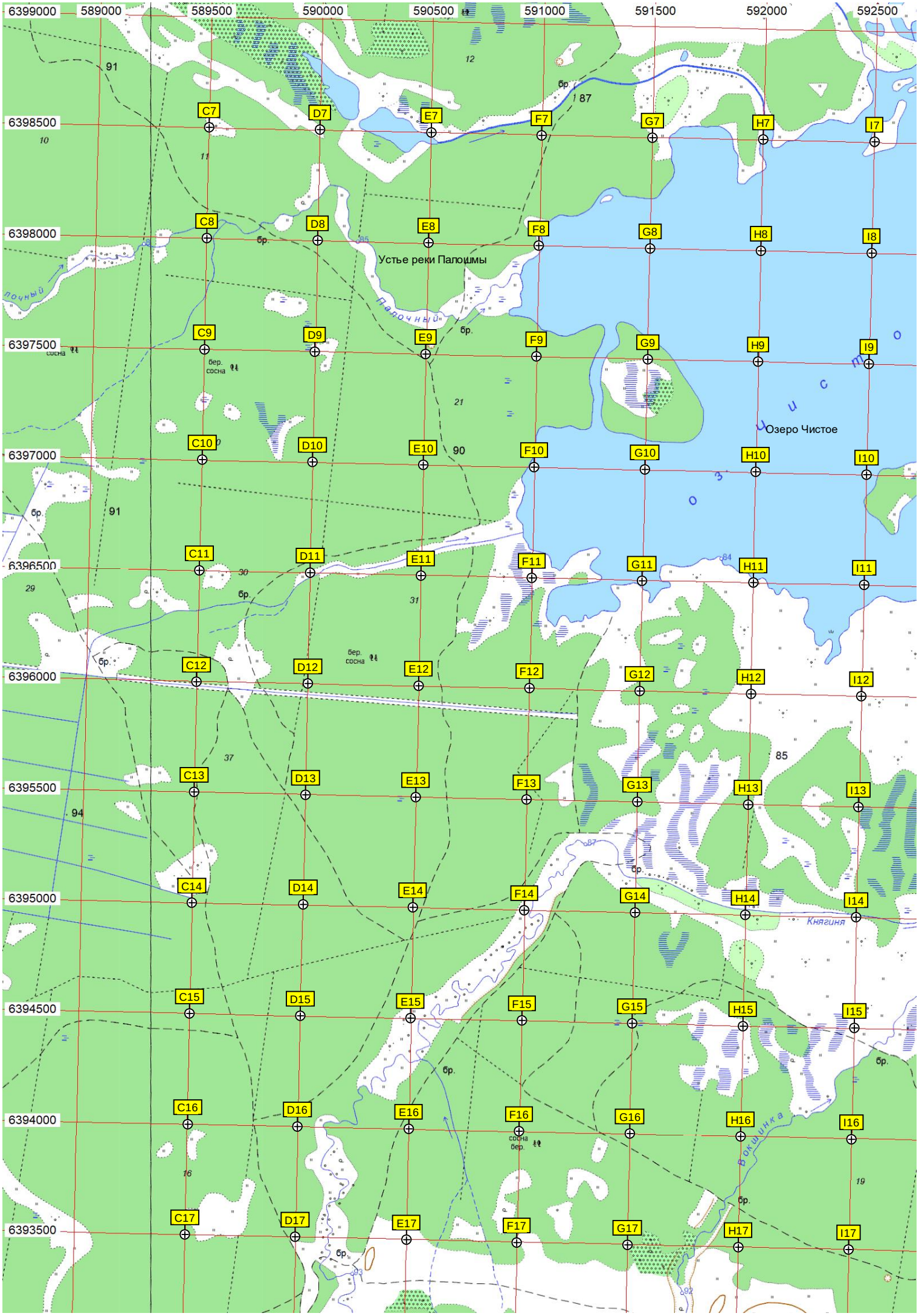
589000
589500
590000
590500
591000
591500
592000
592500
6399000
6398500
6398000
6397500
6397000
6396500
6396000
6395500
6395000
6394500
6394000
6393500
C7 D7 E7 F7 G7 H7 I7
C8 D8 E8 F8 G8 H8 I8
C9 D9 E9 F9 G9 H9 I9
C10 D10 E10 F10 G10 H10 I10
C11 D11 E11 F11 G11 H11 I11
C12 D12 E12 F12 G12 H12 I12
C13 D13 E13 F13 G13 H13 I13
C14 D14 E14 F14 G14 H14 I14
C15 D15 E15 F15 G15 H15 I15
C16 D16 E16 F16 G16 H16 I16
C17 D17 E17 F17 G17 H17 I17
Устье реки Палошмы
Палочный
Озеро Чистое
Княгиня
Вокшинка
бер. сосна
сосна бер.
бр.
91
87
12
10
11
85
21
90
30
29
31
37
94
84
92
93
16
19

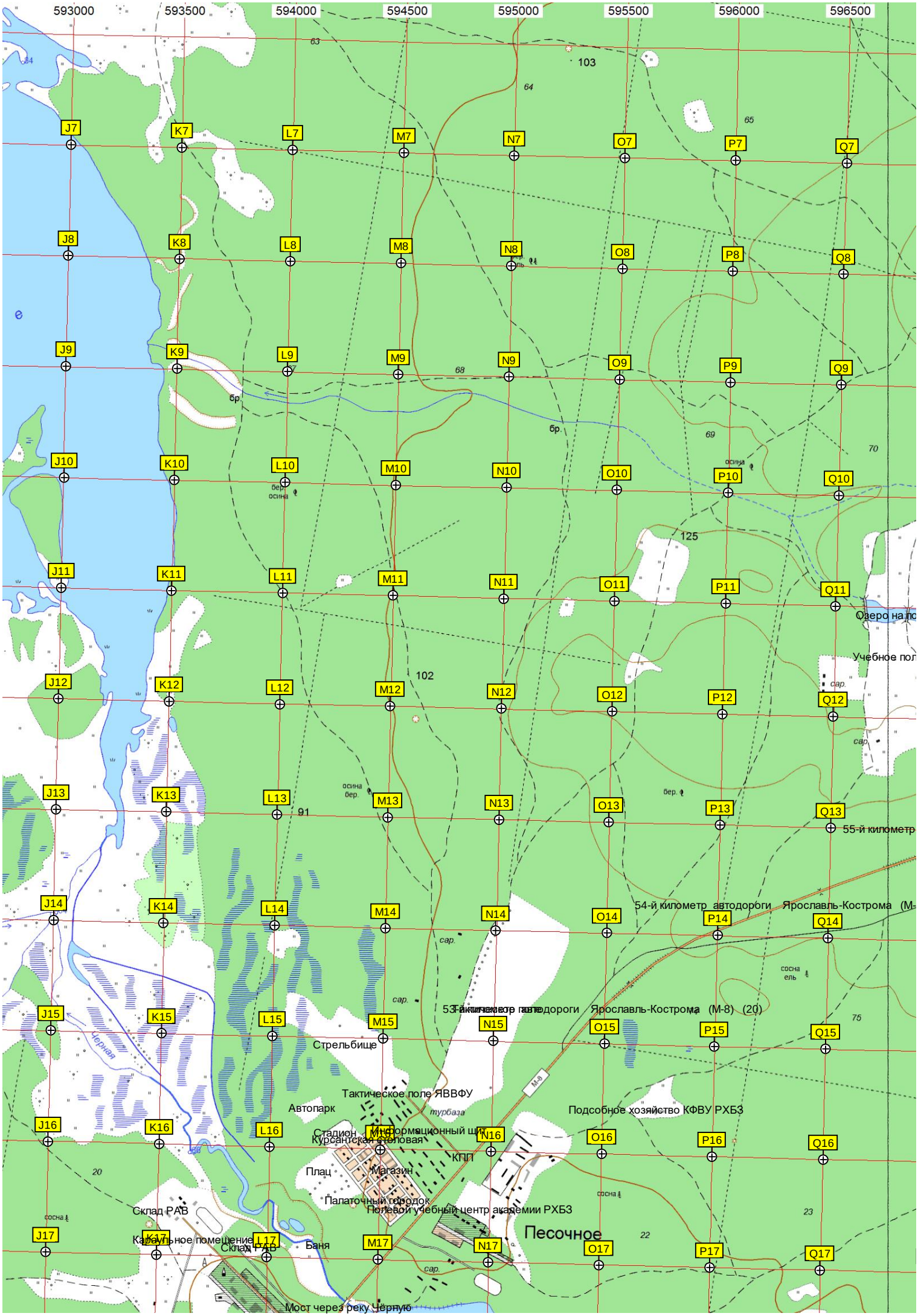
593000
593500
594000
594500
595000
595500
596000
596500
J7
K7
L7
M7
N7
O7
P7
Q7
J8
K8
L8
M8
N8
O8
P8
Q8
J9
K9
L9
M9
N9
O9
P9
Q9
J10
K10
L10
M10
N10
O10
P10
Q10
J11
K11
L11
M11
N11
O11
P11
Q11
J12
K12
L12
M12
N12
O12
P12
Q12
J13
K13
L13
M13
N13
O13
P13
Q13
J14
K14
L14
M14
N14
O14
P14
Q14
J15
K15
L15
M15
N15
O15
P15
Q15
J16
K16
L16
M16
N16
O16
P16
Q16
J17
K17
L17
M17
N17
O17
P17
Q17
103
64
65
68
69
70
125
102
91
20
22
23
75
Черная
Стрельбище
Тактическое поле ЯВВФУ
Автопарк
Подсобное хозяйство КФВУ РХБЗ
Стадион
Информационный щит
Курсантская столовая
КПП
Плац
Магазин
Палаточный городок
Полевой учебный центр академии РХБЗ
Склад РАВ
Караульное помещение
Баня
Песочное
Мост через реку Черную
54-й километр автодороги Ярославль-Кострома (М-8)
55-й километр
Учебное пол
Озеро на ло
M-8

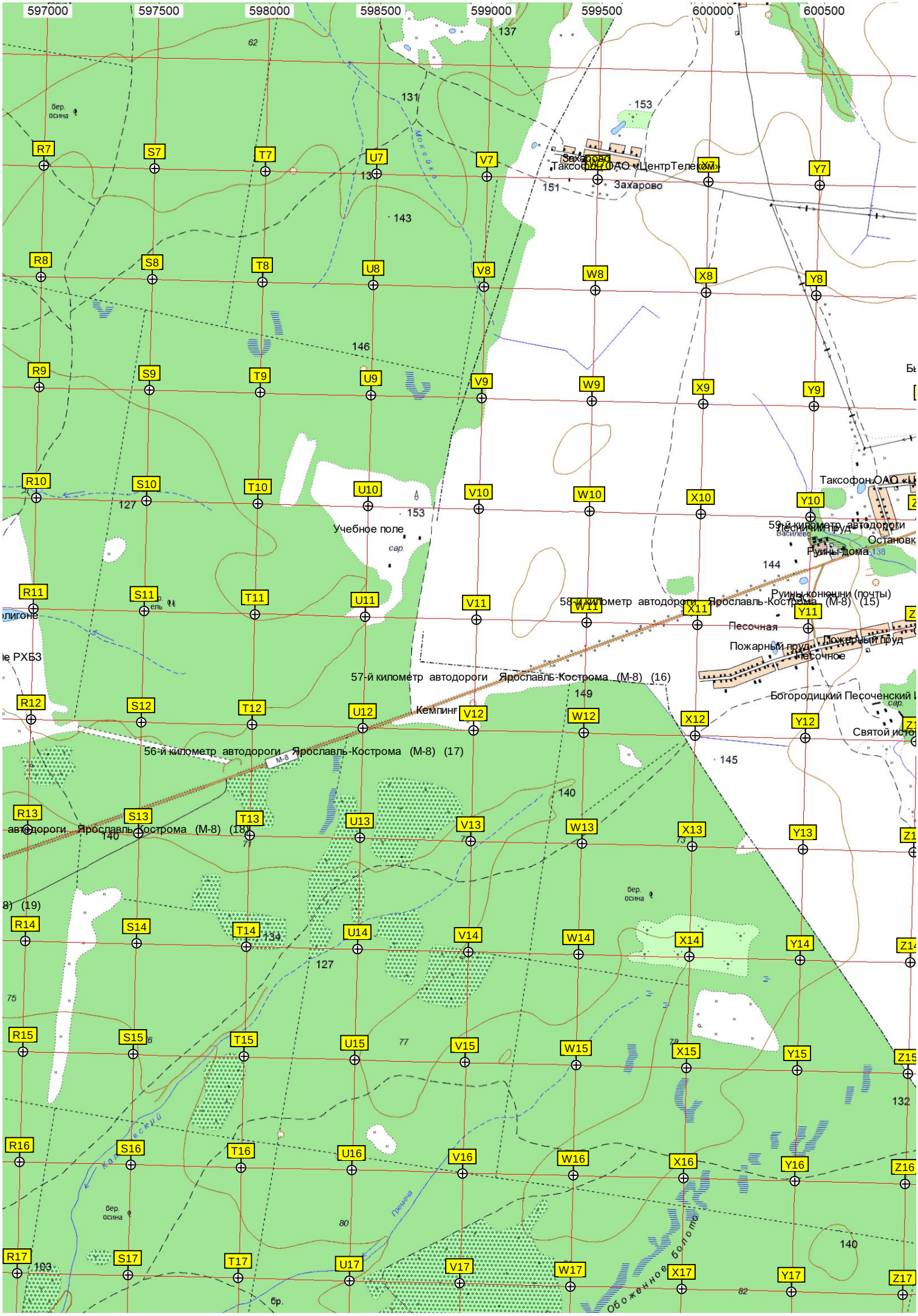
597000
597500
598000
598500
599000
599500
600000
600500
Захарово
Таксофон ОАО «ЦентрТелеком»
Захарово
Учебное поле
Таксофон ОАО «Ц
59-й километр автодороги
Лесничий пруд
Остановк
Руины дома
Руины конюшни (почты)
58-й километр автодороги Ярославль-Кострома (М-8) (15)
Песочная
Пожарный пруд
Пожарный пруд
Песочное
57-й километр автодороги Ярославль-Кострома (М-8) (16)
Богородицкий Песоченский
Кемпинг
Святой исто
56-й километр автодороги Ярославль-Кострома (М-8) (17)
М-8
автодороги Ярославль-Кострома (М-8) (18)
Обоженное болото
бер. осина
R7
S7
T7
U7
V7
Y7
R8
S8
T8
U8
V8
W8
X8
Y8
R9
S9
T9
U9
V9
W9
X9
Y9
R10
S10
T10
U10
V10
W10
X10
Y10
R11
S11
T11
U11
V11
W11
X11
Y11
R12
S12
T12
U12
V12
W12
X12
Y12
R13
S13
T13
U13
V13
W13
X13
Y13
R14
S14
T14
U14
V14
W14
X14
Y14
R15
S15
T15
U15
V15
W15
X15
Y15
Z15
R16
S16
T16
U16
V16
W16
X16
Y16
Z16
R17
S17
T17
U17
V17
W17
X17
Y17
Z17

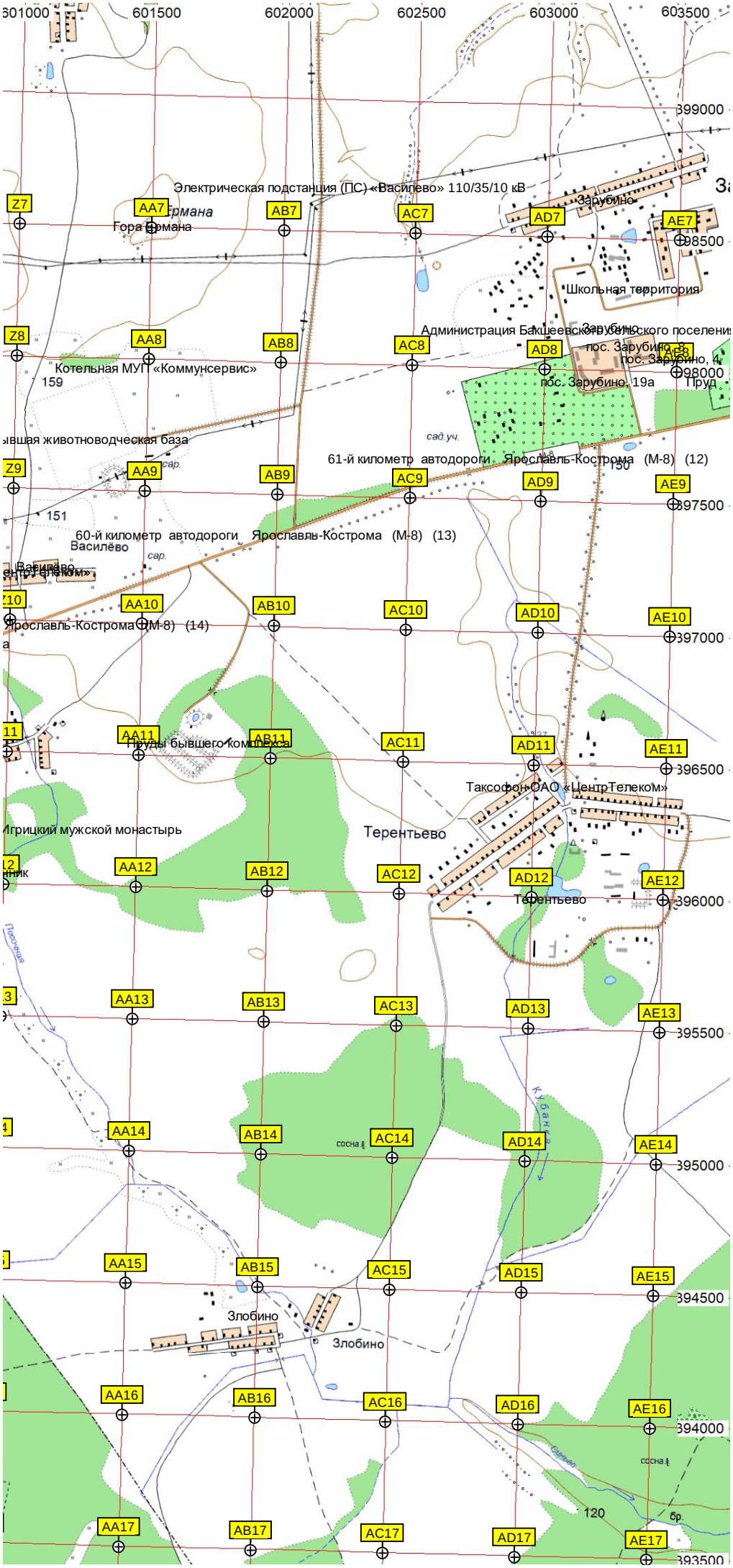
601000
601500
602000
602500
603000
603500
399000
398500
398000
397500
397000
396500
396000
395500
395000
394500
394000
393500
Электрическая подстанция (ПС) «Василево» 110/35/10 кВ
Гора Ермана
Зарубино
Школьная территория
Администрация Бакшеевского сельского поселения
пос. Зарубино, 3
пос. Зарубино, 4
пос. Зарубино, 19а
Пруд
Котельная МУП «Коммунсервис»
159
бывшая животноводческая база
сад.уч.
61-й километр автодороги Ярославль-Кострома (М-8) (12)
150
151
60-й километр автодороги Ярославль-Кострома (М-8) (13)
Василёво
Василёво
Ярославль-Кострома (М-8) (14)
Пруды бывшего комплекса
Таксофон ОАО «ЦентрТелеком»
Игрицкий мужской монастырь
Терентьево
Терентьево
Кубань
сосна
Злобино
Злобино
Сарнево
120
Z7
AA7
AB7
AC7
AD7
AE7
Z8
AA8
AB8
AC8
AD8
AE8
Z9
AA9
AB9
AC9
AD9
AE9
AA10
AB10
AC10
AD10
AE10
AA11
AB11
AC11
AD11
AE11
AA12
AB12
AC12
AD12
AE12
AA13
AB13
AC13
AD13
AE13
AA14
AB14
AC14
AD14
AE14
AA15
AB15
AC15
AD15
AE15
AA16
AB16
AC16
AD16
AE16
AA17
AB17
AC17
AD17
AE17

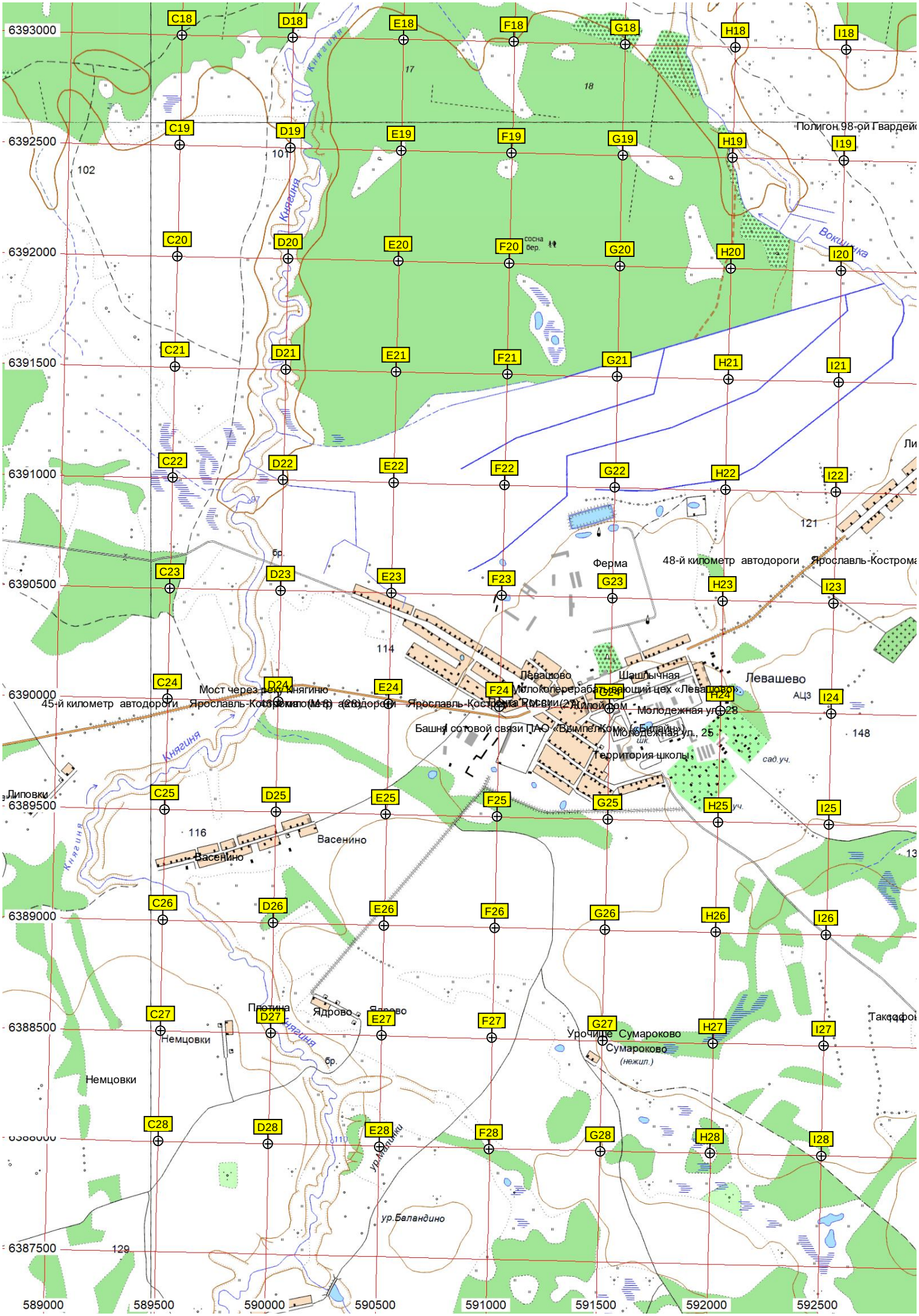
6393000
6392500
6392000
6391500
6391000
6390500
6390000
6389500
6389000
6388500
6388000
6387500
589000
589500
590000
590500
591000
591500
592000
592500
C18 D18 E18 F18 G18 H18 I18
C19 D19 E19 F19 G19 H19 I19
C20 D20 E20 F20 G20 H20 I20
C21 D21 E21 F21 G21 H21 I21
C22 D22 E22 F22 G22 H22 I22
C23 D23 E23 F23 G23 H23 I23
C24 D24 E24 F24 G24 H24 I24
C25 D25 E25 F25 G25 H25 I25
C26 D26 E26 F26 G26 H26 I26
C27 D27 E27 F27 G27 H27 I27
C28 D28 E28 F28 G28 H28 I28
Полигон 98-ой Гвардейс
Вокшинка
Княгиня
17
18
102
101
сосна бер.
Ферма
48-й километр автодороги Ярославль-Кострома
121
114
Левашово
Шашлычная
Молокоперерабатывающий цех «Левашово»
Мост через реку Княгиню
45-й километр автодороги Ярославль-Кострома (М-8)
Ферма Рыбии (2)
Дом
Молодежная ул., 28
Молодежная ул., 25
Башня сотовой связи ПАО «Вымпелком» («Билайн»)
Территория школы
АЦЗ
148
сад.уч.
Липовки
116
Васенино
Плотина
Ядрово
Немцовки
Урочище Сумароково
Сумароково
(нежил.)
бр.
ур.Малинки
ур.Баландино
129

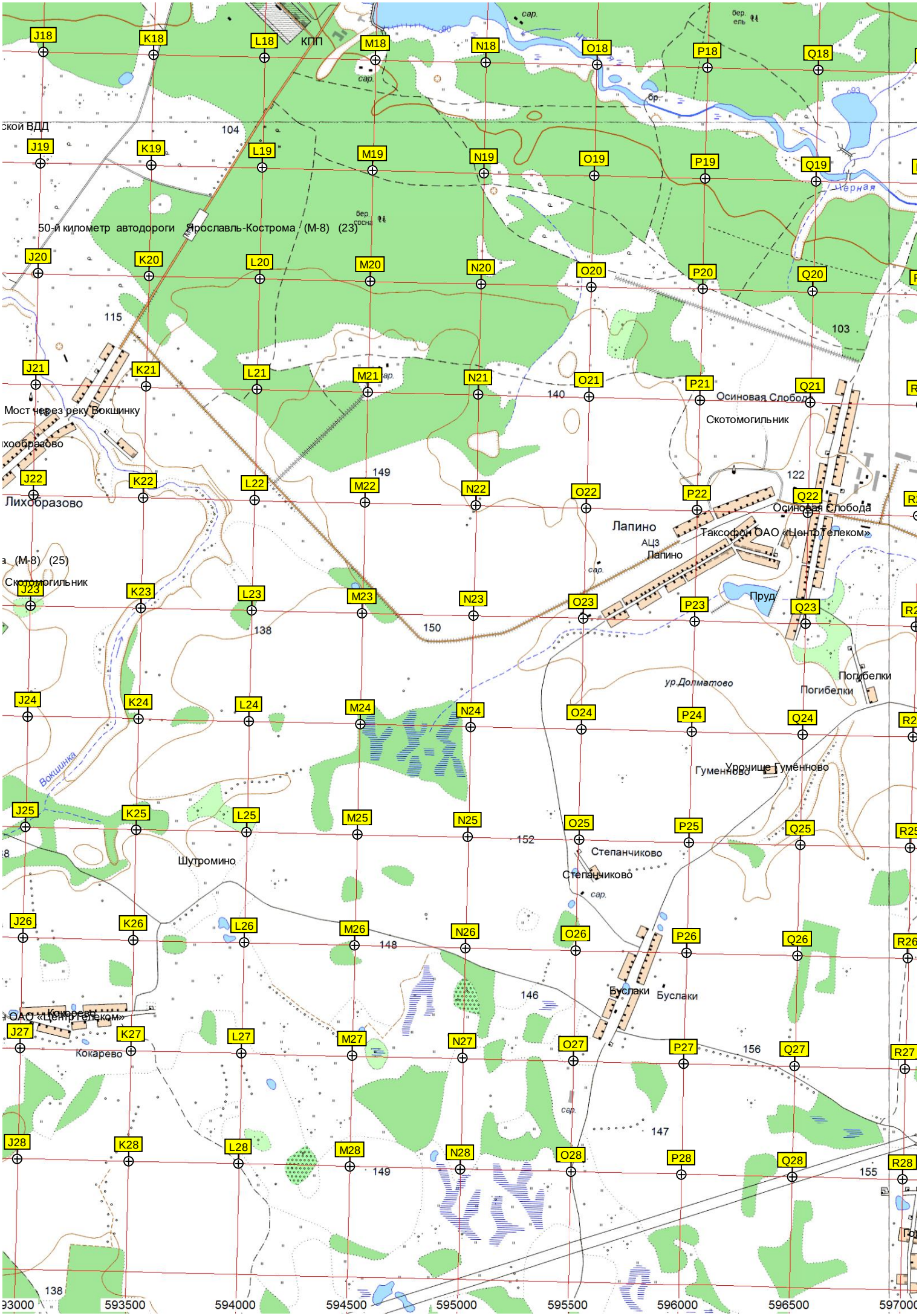
J18
K18
L18
КПП
M18
N18
O18
P18
Q18
J19
K19
L19
M19
N19
O19
P19
Q19
104
50-й километр автодороги Ярославль-Кострома (М-8) (23)
J20
K20
L20
M20
N20
O20
P20
Q20
115
103
J21
K21
L21
M21
N21
O21
P21
Q21
140
Осиновая Слобода
Мост через реку Вокшинку
Скотомогильник
J22
K22
L22
M22
N22
O22
P22
Q22
149
122
Лихобразово
Осиновая Слобода
Лапино
Таксофон ОАО «ЦентрТелеком»
АЦЗ
Лапино
(М-8) (25)
Скотомогильник
J23
K23
L23
M23
N23
O23
P23
Q23
138
150
Пруд
Погибелки
ур.Долматово
Погибелки
J24
K24
L24
M24
N24
O24
P24
Q24
Вокшинка
Гуменково
Урочище Гуменково
J25
K25
L25
M25
N25
O25
P25
Q25
152
Шутромино
Степанчиково
Степанчиково
J26
K26
L26
M26
N26
O26
P26
Q26
148
146
Буслаки
Буслаки
ОАО «ЦентрТелеком»
J27
K27
L27
M27
N27
O27
P27
Q27
156
Кокарево
147
J28
K28
L28
M28
N28
O28
P28
Q28
149
155
138
593000
593500
594000
594500
595000
595500
596000
596500
597000

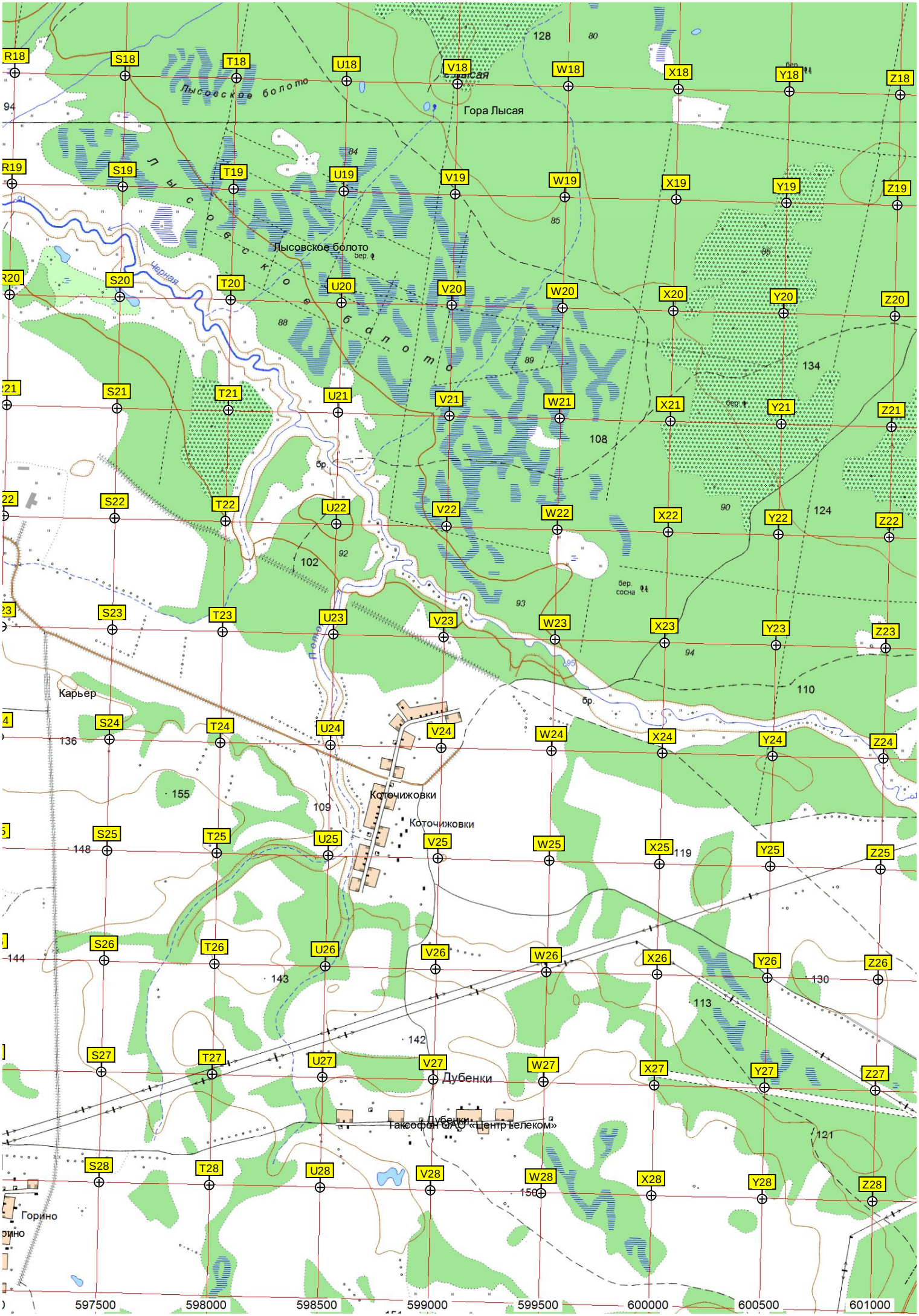
Лысовское болото
Гора Лысая
Лысовское болото
Черная
Карьер
Коточижовки
Коточижовки
Дубенки
Дубенки
Таксофон ОАО «Центр Телеком»
Горино
597500
598000
598500
599000
599500
600000
600500
601000

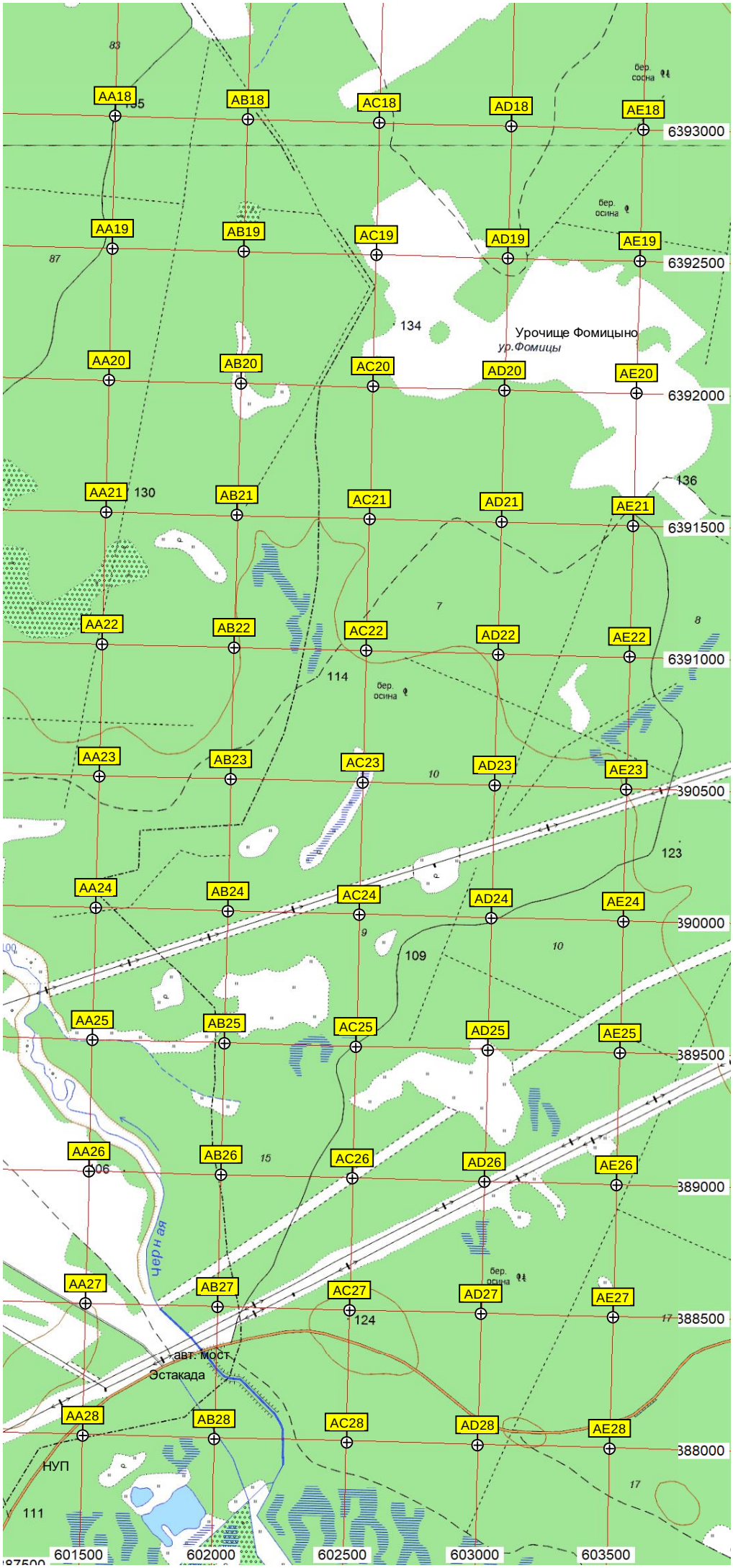
AA18
AB18
AC18
AD18
AE18
6393000
AA19
AB19
AC19
AD19
AE19
6392500
Урочище Фомицыно
ур.Фомицы
AA20
AB20
AC20
AD20
AE20
6392000
AA21
AB21
AC21
AD21
AE21
6391500
AA22
AB22
AC22
AD22
AE22
6391000
AA23
AB23
AC23
AD23
AE23
390500
AA24
AB24
AC24
AD24
AE24
390000
AA25
AB25
AC25
AD25
AE25
389500
AA26
AB26
AC26
AD26
AE26
389000
AA27
AB27
AC27
AD27
AE27
388500
авт. мост
Эстакада
AA28
AB28
AC28
AD28
AE28
388000
НУП
601500
602000
602500
603000
603500