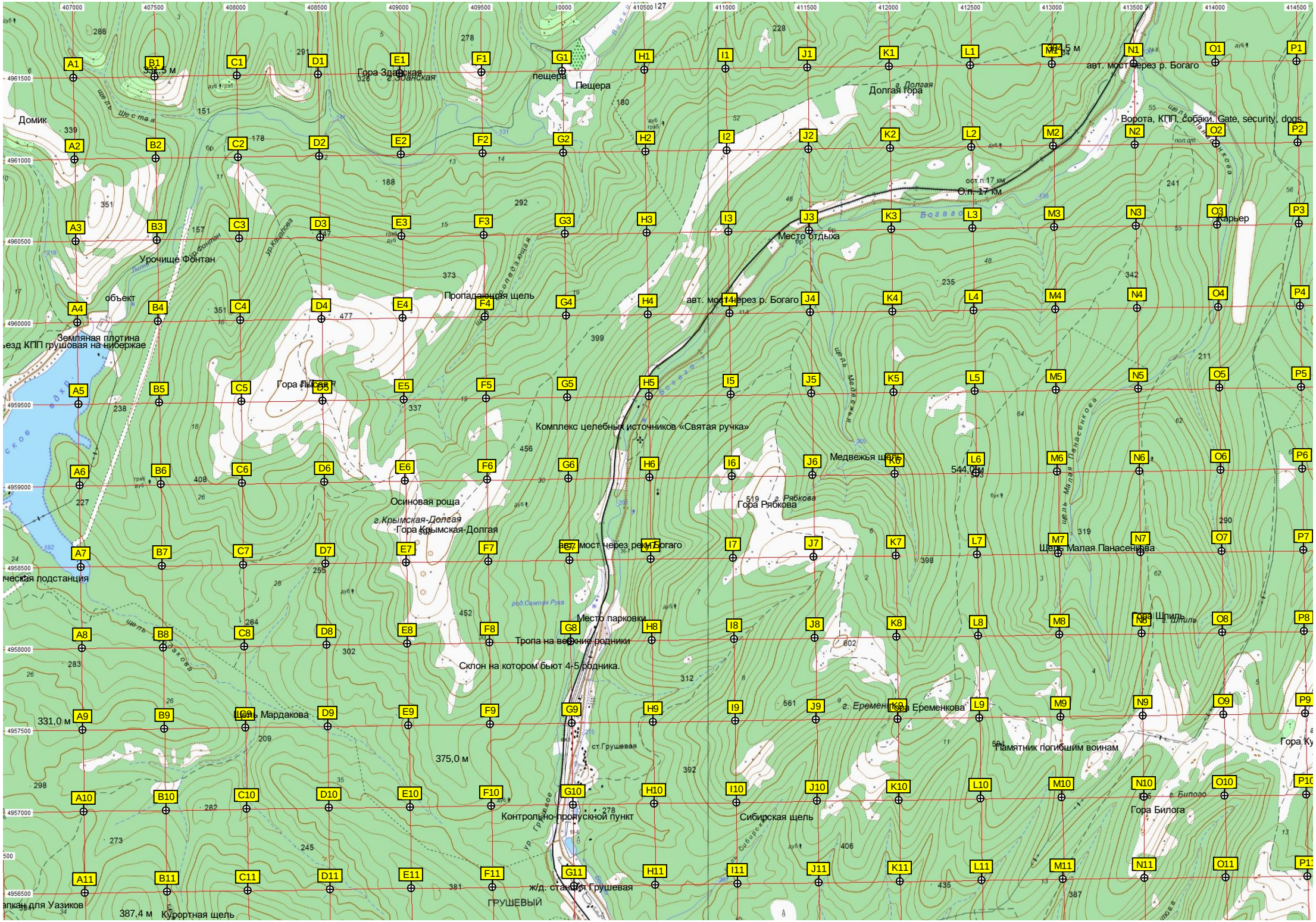
Домик
Гора Злая
пещера
Пещера
Долгая гора
авт. мост через р. Богаго
Ворота, КПП, собаки. Gate, security, dogs.
ост.п.17 км
О.п. 17 км
Карьер
Место отдыха
Урочище Фонтан
объект
Пропадающая щель
авт. мост через р. Богаго
Земляная плотина
езд КПП грушовая на нибержае
Гора Лысая
Комплекс целебных источников «Святая ручка»
Медвежья щель
544,0 м
Осиновая роща
г.Крымская-Долгая
Гора Крымская-Долгая
Гора Рябкова
авт. мост через реку Богаго
Щель Малая Панасенкова
ческая подстанция
Место парковки
Тропа на верхние родники
Склон на котором бьют 4-5 родника.
Гора Шпиль
331,0 м
Щель Мардакова
Гора Еременкова
375,0 м
ст.Грушевая
Памятник погибшим воинам
Гора Ку
Контрольно-пропускной пункт
Сибирская щель
Гора Билога
ж/д. станция Грушевая
ГРУШЕВЫЙ
апкан для Уазиков
387,4 м
Курортная щель

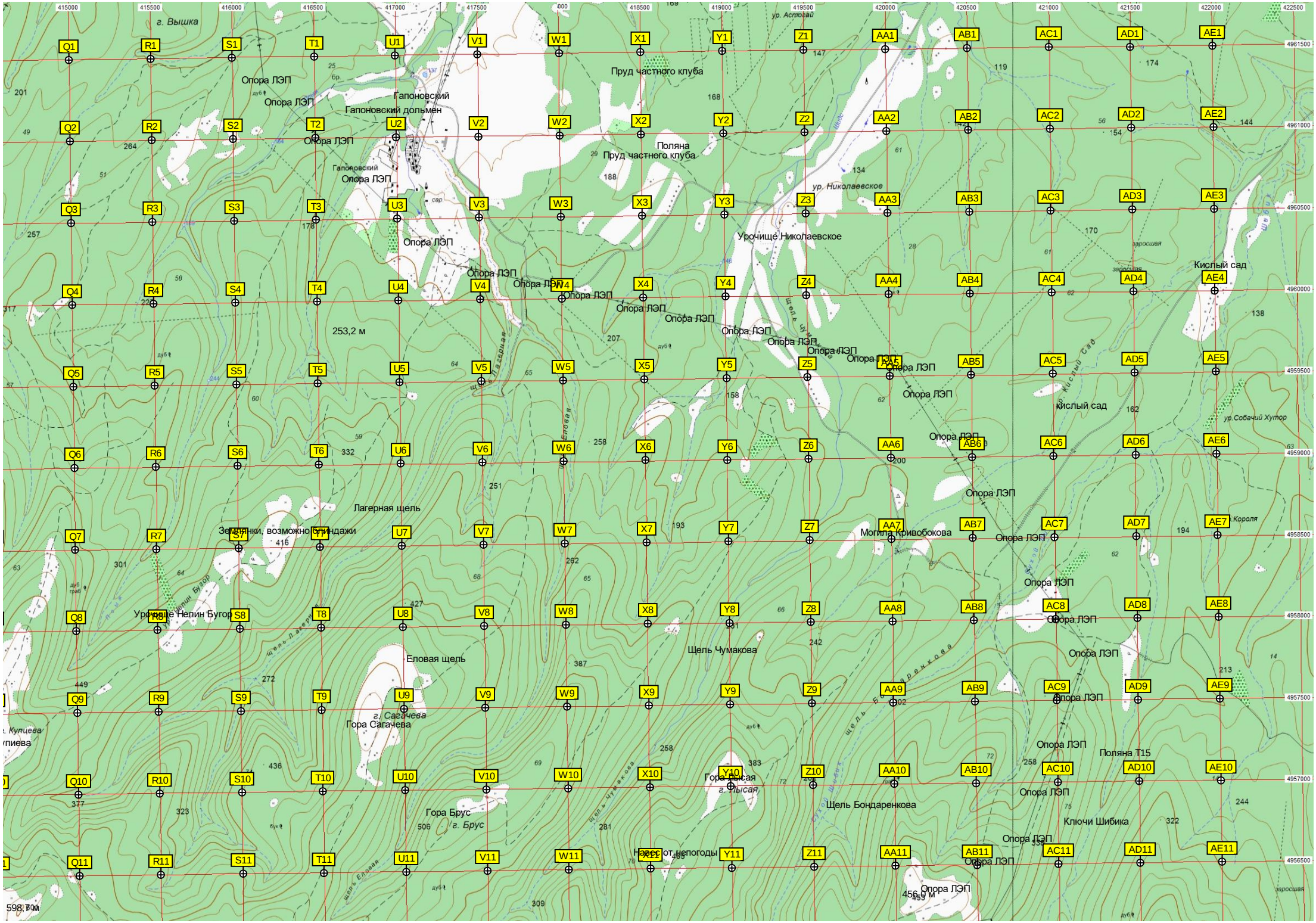
г. Вышка
Опора ЛЭП
Гапоновский
Гапоновский дольмен
Пруд частного клуба
Поляна
ур. Николаевское
Урочище Николаевское
Кислый сад
253,2 м
Лагерная щель
Землянки, возможно блиндажи
Могила Кривобокова
Урочище Нелин Бугор
Еловая щель
Щель Чумакова
Гора Сагачева
г. Сагачева
Гора Лысая
г. Лысая
Щель Бондаренкова
Поляна Т15
Ключи Шибика
Гора Брус
г. Брус
Навес от непогоды
ур. Собачий Хутор
598,7 м
456,9 м

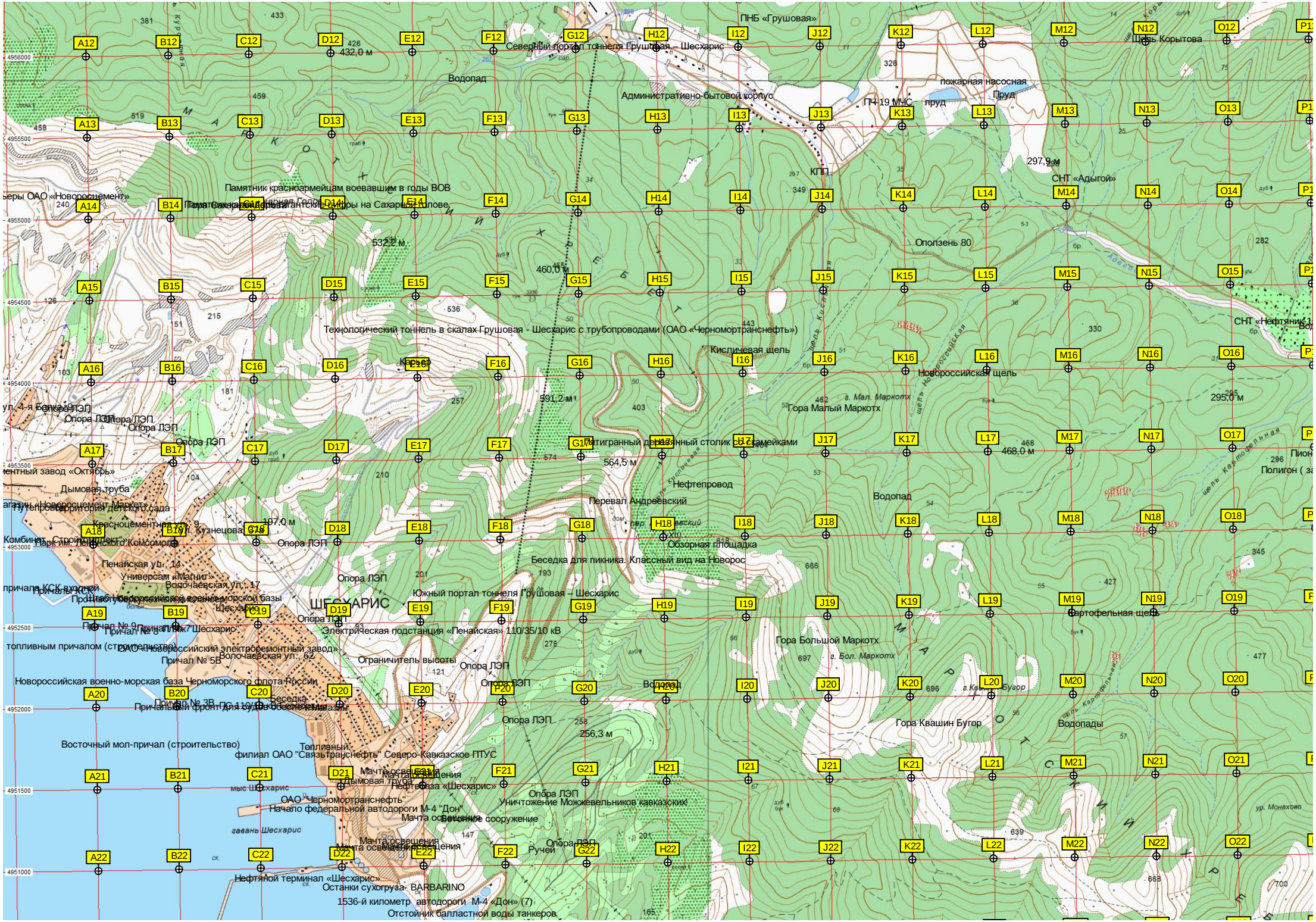
ПНБ «Грушовая»
Северный портал тоннеля Грушовая – Шесхарис
432,0 м
Водопад
Административно-бытовой корпус
ПЧ-19 МЧС
пруд
пожарная насосная
Пруд
Щель Корытова
КПП
297,9 м
СНТ «Адыгой»
Памятник красноармейцам воевавшим в годы ВОВ
532,2 м
460,0 м
Оползень 80
Технологический тоннель в скалах Грушовая - Шесхарис с трубопроводами (ОАО «Черноморфранснефть»)
Кисличевая щель
Новороссийская щель
СНТ «Нефтяник-1»
591,2 м
295,0 м
Гора Малый Маркотх
г. Мал. Маркотх
Опора ЛЭП
Шестигранный деревянный столик со скамейками
564,5 м
468,0 м
Нефтепровод
Перевал Андреевский
Водопад
Полигон (за
Дымовая труба
Новороссемент Маркет
Красноцементная ул. 9
197,0 м
ул. Кузнецова 218
Обзорная площадка
Беседка для пикника. Классный вид на Новорос
Пенайская ул., 14
Универсам «Магнит»
Волочаевская ул., 17
Южный портал тоннеля Грушовая – Шесхарис
ШЕСХАРИС
Электрическая подстанция «Пенайская» 110/35/10 кВ
Картофельная щель
Гора Большой Маркотх
г. Бол. Маркотх
топливным причалом (строительство)
ОАО «Новороссийский электроремонтный завод»
Причал № 5В
Ограничитель высоты
Волочаевская ул., 62
Новороссийская военно-морская база Черноморского флота России
Беседка
Причальный фронт для судов обеспечения
Гора Квашин Бугор
г. Квашин Бугор
Водопады
256,3 м
Восточный мол-причал (строительство)
Топливный
филиал ОАО "Связьтранснефть" Северо-Кавказское ПТУС
Мачта освещения
Дымовая труба
Нефтебаза «Шесхарис»
мыс Шесхарис
ОАО "Черноморфранснефть"
Уничтожение Можжевельников кавказских
Начало федеральной автодороги М-4 "Дон"
Вышкообразное сооружение
гавань Шесхарис
Ручей
Нефтяной терминал «Шесхарис»
Останки сухогруза- BARBARINO
1536-й километр автодороги М-4 «Дон» (7)
Отстойник балластной воды танкеров
ур. Монахово

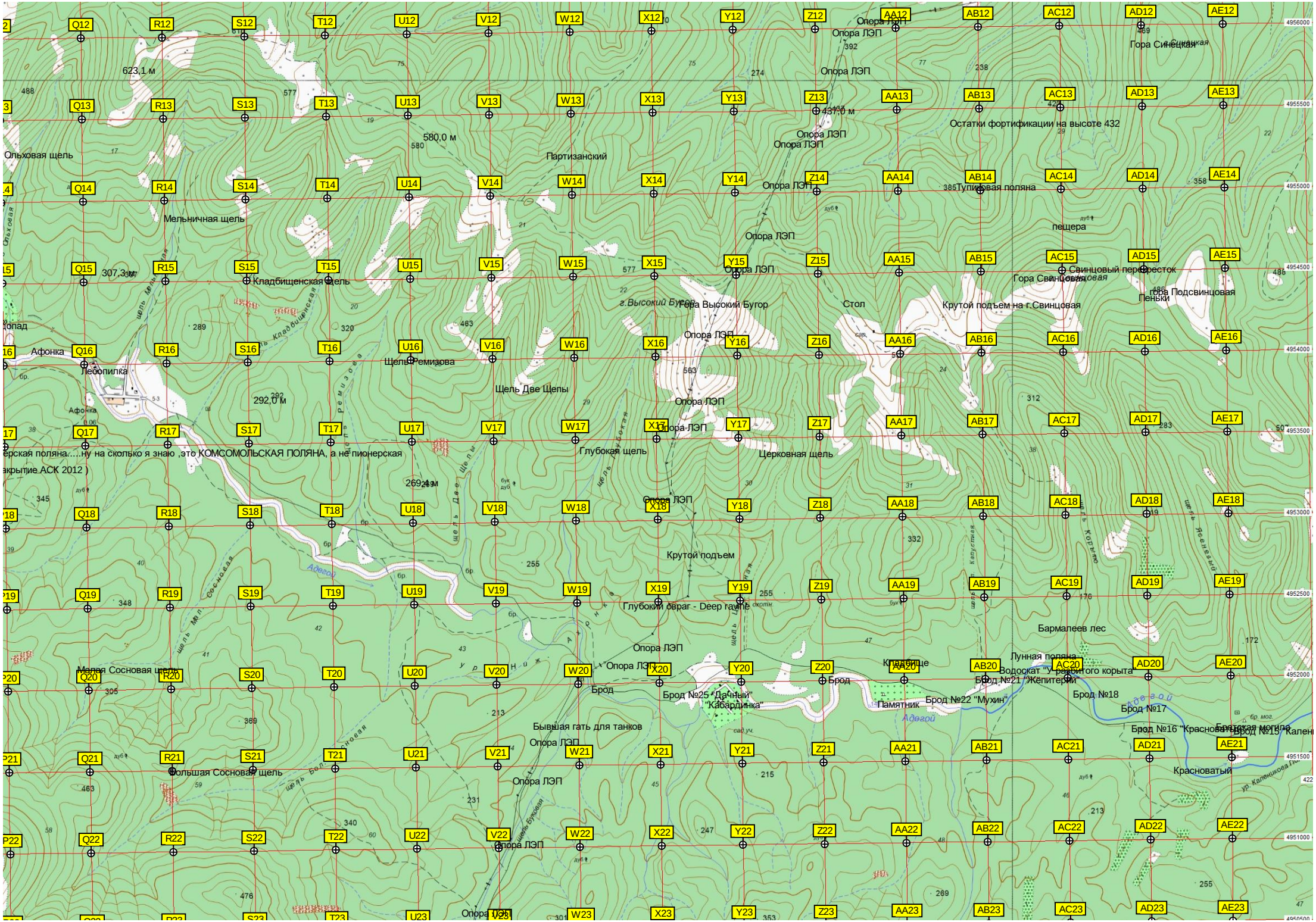
623,1 м
580,0 м
437,0 м
307,3 м
292,0 м
269,4 м
Ольховая щель
Партизанский
Остатки фортификации на высоте 432
Тупиковая поляна
Мельничная щель
пещера
Кладбищенская щель
Свинцовый перевесток
Гора Свинцовая
Гора Подсвинцовая
Пеньки
г.Высокий Бугор
Гора Высокий Бугор
Стол
Крутой подъем на г.Свинцовая
Афонка
Лесопилка
Щель Ремизова
Щель Две Щепы
Глубокая щель
Церковная щель
Крутой подъем
Глубокий овраг - Deep ravine
Бармалеев лес
Лунная поляна
Водоскат "Уреазитого корыта"
Брод №21 "Жепитерии"
Брод №22 "Мухин"
Брод №18
Брод №17
Брод №16 "Красноватый"
Брод №15 "Кален
Братская могила
Брод №25 "Дачный"
"Кабардинка"
Памятник
Кладбище
Брод
Бывшая гать для танков
Большая Сосновая щель
Малая Сосновая щель
Красноватый
Адагой
Опора ЛЭП
Гора Синецкая

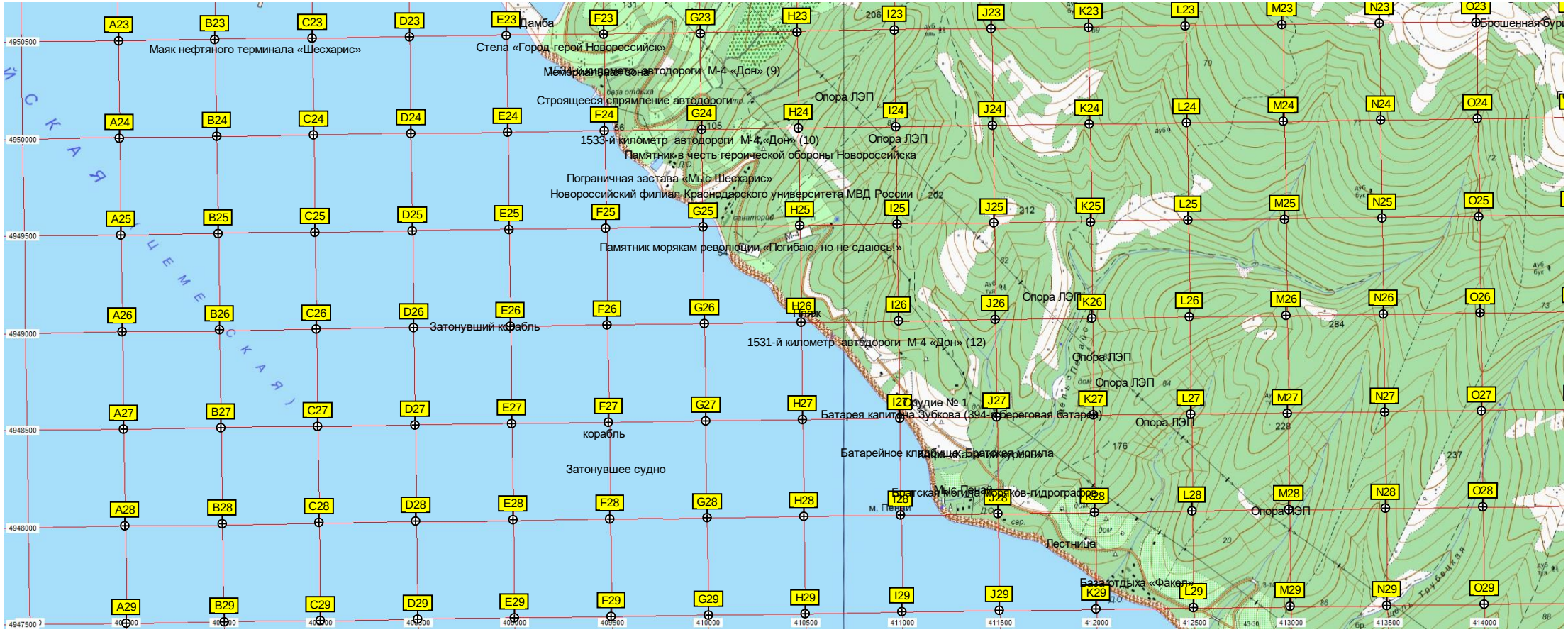
Маяк нефтяного терминала «Шесхарис»
Дамба
Стела «Город-герой Новороссийск»
Строящееся спрямление автодороги
Опора ЛЭП
1533-й километр автодороги М-4 «Дон» (10)
Памятник в честь героической обороны Новороссийска
Пограничная застава «Мыс Шесхарис»
Новороссийский филиал Краснодарского университета МВД России
Памятник морякам революции «Погибаю, но не сдаюсь!»
Затонувший корабль
1531-й километр автодороги М-4 «Дон» (12)
Опора ЛЭП
Батарея капитана Зубкова (394-я береговая батарея)
корабль
Затонувшее судно
Лестница
Базаотдыха «Факел»
Брошенная бур
A23
B23
C23
D23
E23
F23
G23
H23
I23
J23
K23
L23
M23
N23
O23
A24
B24
C24
D24
E24
F24
G24
H24
I24
J24
K24
L24
M24
N24
O24
A25
B25
C25
D25
E25
F25
G25
H25
I25
J25
K25
L25
M25
N25
O25
A26
B26
C26
D26
E26
F26
G26
H26
I26
J26
K26
L26
M26
N26
O26
A27
B27
C27
D27
E27
F27
G27
H27
I27
J27
K27
L27
M27
N27
O27
A28
B28
C28
D28
E28
F28
G28
H28
I28
J28
K28
L28
M28
N28
O28
A29
B29
C29
D29
E29
F29
G29
H29
I29
J29
K29
L29
M29
N29
O29
4950500
4950000
4949500
4949000
4948500
4948000
4947500
409000
409500
410000
410500
411000
411500
412000
412500
413000
413500
414000

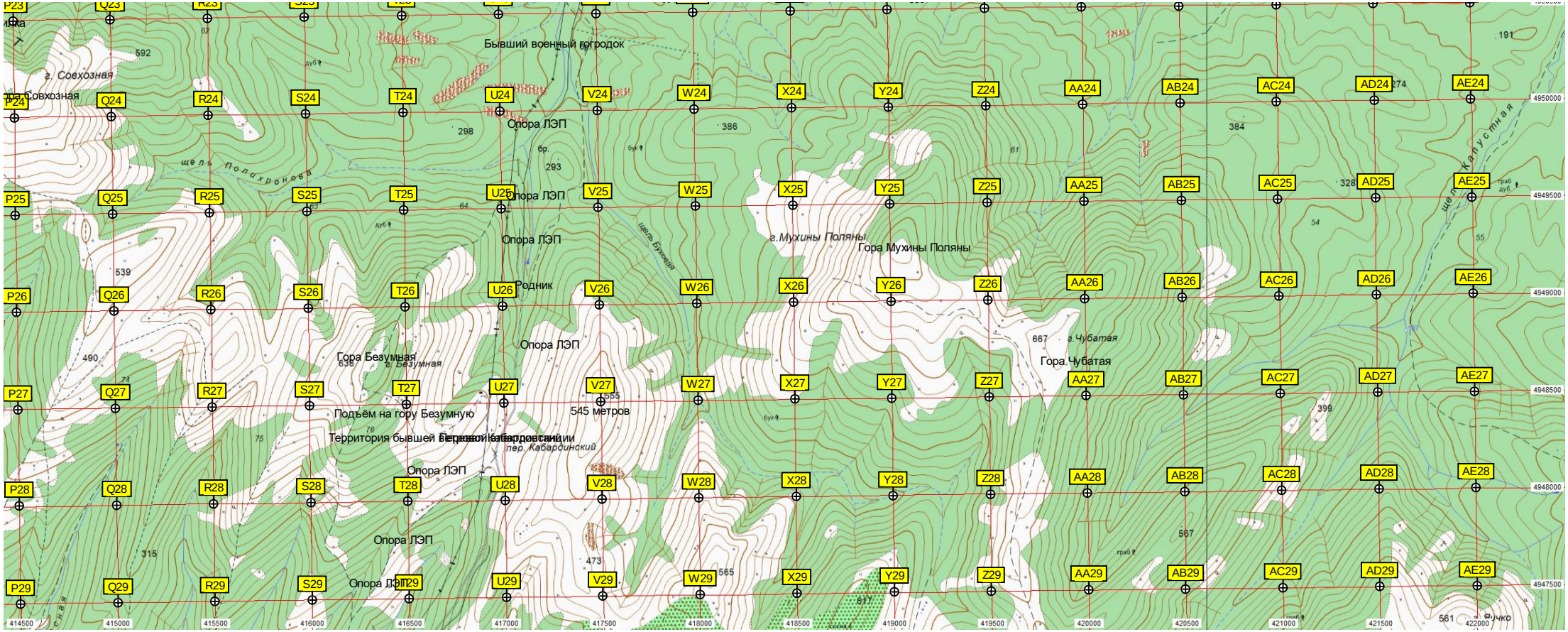
Бывший военный городок
г. Совхозная
Опора ЛЭП
щель Полихронова
щель Буковая
щель Капустная
г.Мухины Поляны
Гора Мухины Поляны
Родник
Гора Безумная
г. Безумная
г.Чубатая
Гора Чубатая
Подъём на гору Безумную
545 метров
Территория бывшей
пер. Кабардинский
P23 Q23 R23 S23 T23 U23 V23 W23 X23 Y23 Z23 AA23 AB23 AC23 AD23 AE23
P24 Q24 R24 S24 T24 U24 V24 W24 X24 Y24 Z24 AA24 AB24 AC24 AD24 AE24
P25 Q25 R25 S25 T25 U25 V25 W25 X25 Y25 Z25 AA25 AB25 AC25 AD25 AE25
P26 Q26 R26 S26 T26 U26 V26 W26 X26 Y26 Z26 AA26 AB26 AC26 AD26 AE26
P27 Q27 R27 S27 T27 U27 V27 W27 X27 Y27 Z27 AA27 AB27 AC27 AD27 AE27
P28 Q28 R28 S28 T28 U28 V28 W28 X28 Y28 Z28 AA28 AB28 AC28 AD28 AE28
P29 Q29 R29 S29 T29 U29 V29 W29 X29 Y29 Z29 AA29 AB29 AC29 AD29 AE29
4950000
4949500
4949000
4948500
4948000
4947500
414500
415000
415500
416000
416500
417000
417500
418000
418500
419000
419500
420000
420500
421000
421500
422000