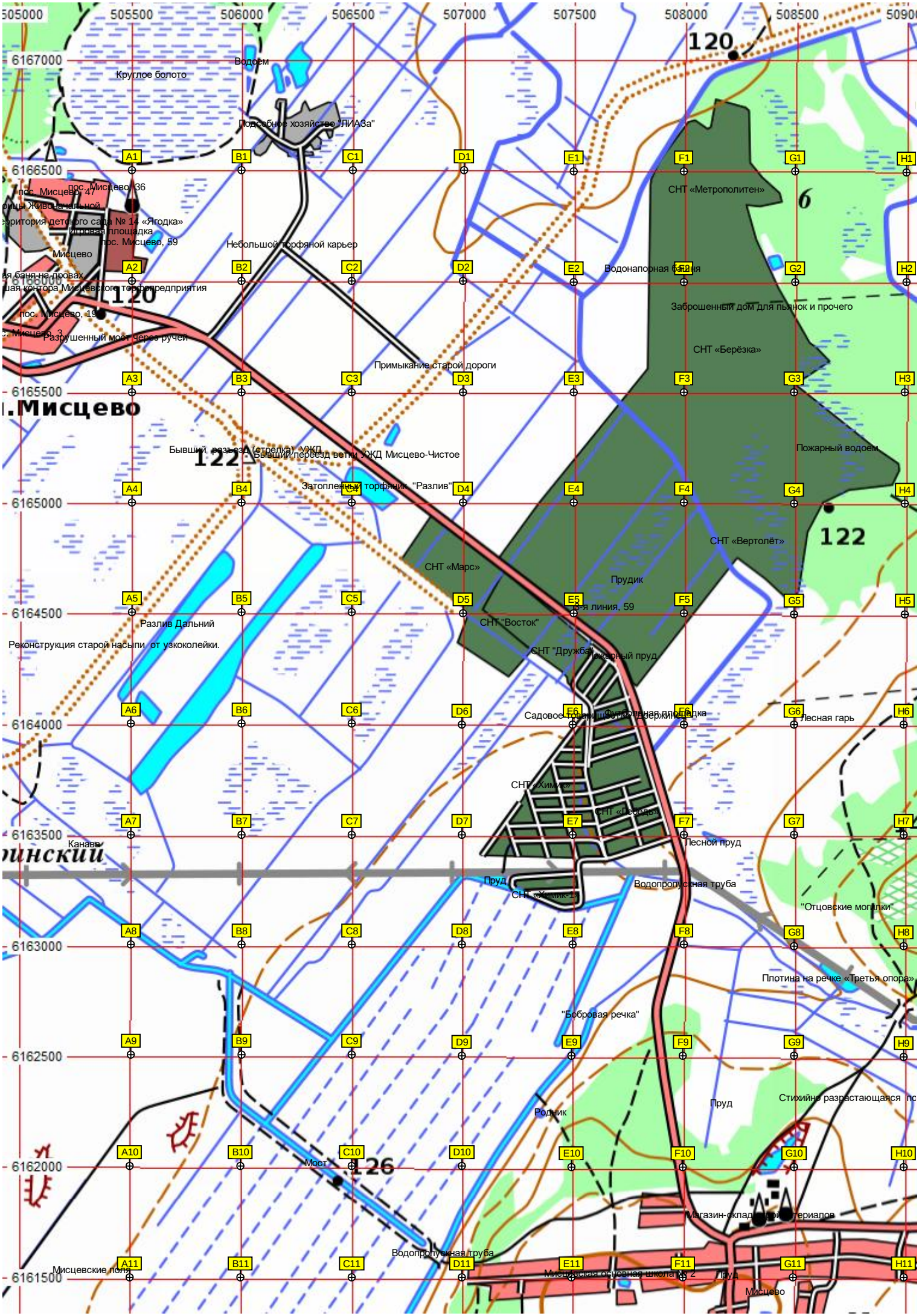
505000
505500
506000
506500
507000
507500
508000
508500
6167000
6166500
6166000
6165500
6165000
6164500
6164000
6163500
6163000
6162500
6162000
6161500
120
Водоем
Круглое болото
Подсобное хозяйство "ЛИАЗа"
пос. Мисцево, 36
пос. Мисцево, 47
Детская площадка
пос. Мисцево, 59
Мисцево
Небольшой торфяной карьер
СНТ «Метрополитен»
6
Водонапорная башня
Заброшенный дом для пьянок и прочего
Разрушенный мост через ручей
СНТ «Берёзка»
Примыкание старой дороги
.Мисцево
Бывший разъезд (стрелка) УЖД
Бывший переезд ветви УЖД Мисцево-Чистое
Пожарный водоем
122
Затопленный торфяник "Разлив"
СНТ «Вертолёт»
СНТ «Марс»
Прудик
Разлив Дальний
Реконструкция старой насыпи от узкоколейки.
СНТ "Восток"
СНТ "Дружба"
Пожарный пруд
Лесная гарь
СНТ «Химик»
Лесной пруд
Канава
Пруд
Водопропускная труба
"Отцовские могилки"
Плотина на речке «Третья опора»
"Бобровая речка"
Пруд
Родник
Мост
126
Магазин-склад строительных материалов
Водопропускная труба
Мисцевские поля
Мисцевская основная школа № 2
Пруд
Мисцево

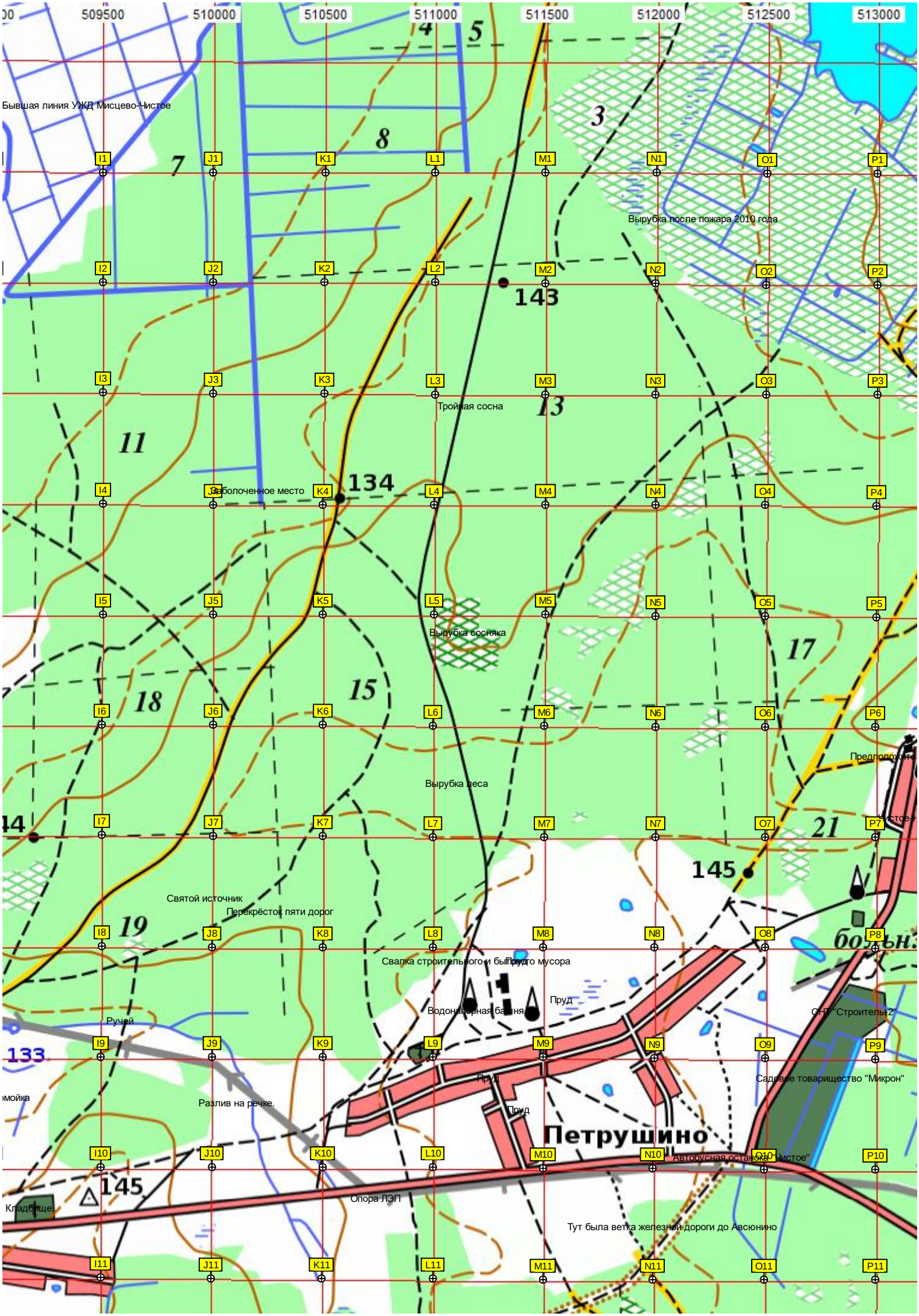
509500
510000
510500
511000
511500
512000
512500
513000
Бывшая линия УЖД Мисцево-Чистое
Вырубка после пожара 2010 года
143
Тройная сосна
134
Заболоченное место
Вырубка сосняка
Вырубка леса
145
Святой источник
Перекрёсток пяти дорог
Свалка строительного и бытового мусора
Пруд
Водонапорная башня
Ручей
133
Разлив на речке.
Петрушино
Автобусная остановка "Чистое"
Опора ЛЭП
Кладбище
Тут была ветка железной дороги до Авсюнино
Садовое товарищество "Микрон"
ОНТ "Строитель-2"

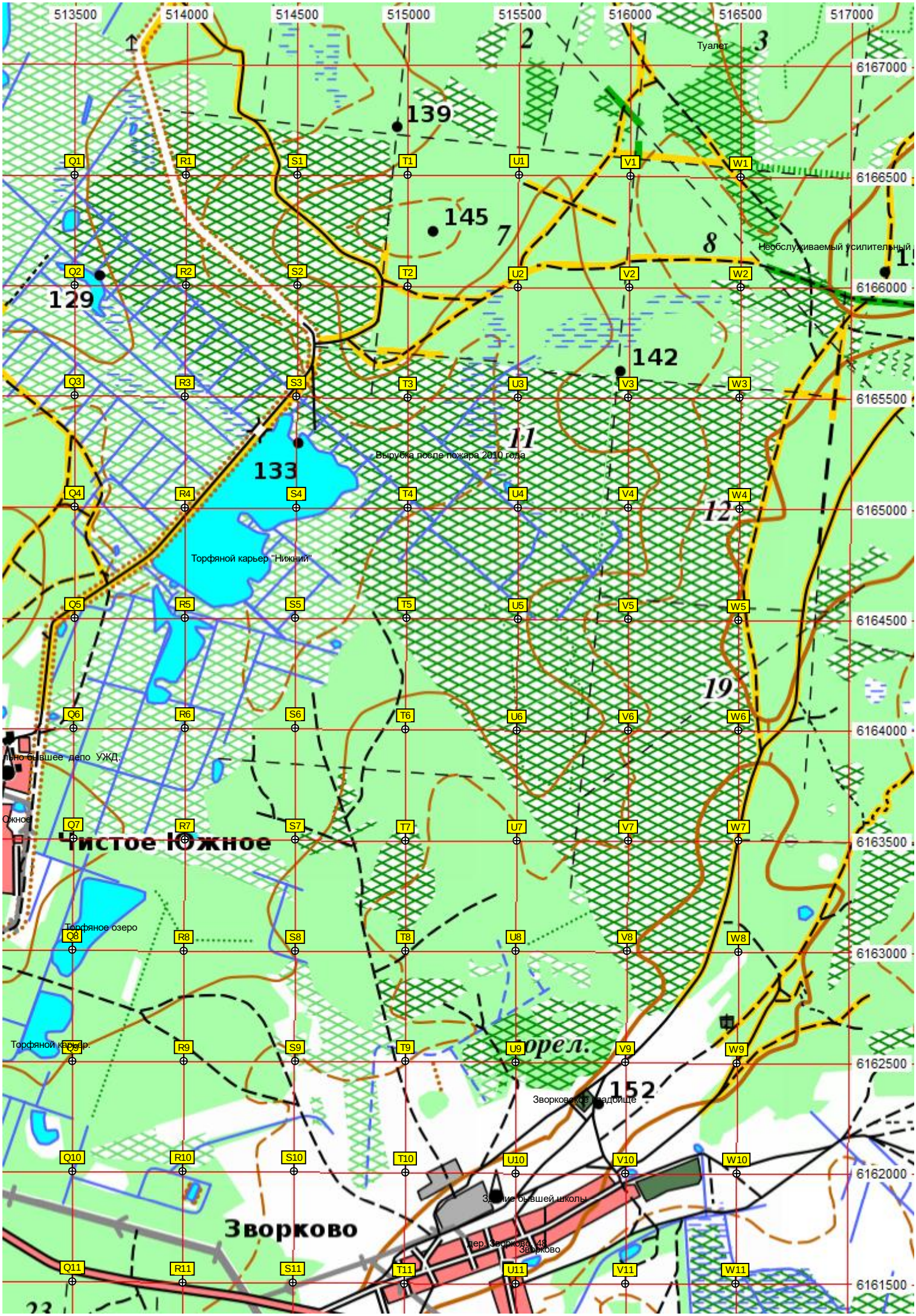
513500
514000
514500
515000
515500
516000
516500
517000
6167000
6166500
6166000
6165500
6165000
6164500
6164000
6163500
6163000
6162500
6162000
6161500
Q1
R1
S1
T1
U1
V1
W1
Q2
R2
S2
T2
U2
V2
W2
Q3
R3
S3
T3
U3
V3
W3
Q4
R4
S4
T4
U4
V4
W4
Q5
R5
S5
T5
U5
V5
W5
Q6
R6
S6
T6
U6
V6
W6
Q7
R7
S7
T7
U7
V7
W7
Q8
R8
S8
T8
U8
V8
W8
Q9
R9
S9
T9
U9
V9
W9
Q10
R10
S10
T10
U10
V10
W10
Q11
R11
S11
T11
U11
V11
W11
1
2
3
7
8
11
12
19
23
139
145
129
142
133
152
Туалет
Необслуживаемый усилительный
Вырубка после пожара 2010 года
Торфяной карьер "Нижний"
Чистое Южное
Торфяное озеро
Торфяной карьер
Зворковское кладбище
Здание бывшей школы
Зворково
пер. Зворково, 48
Зворково

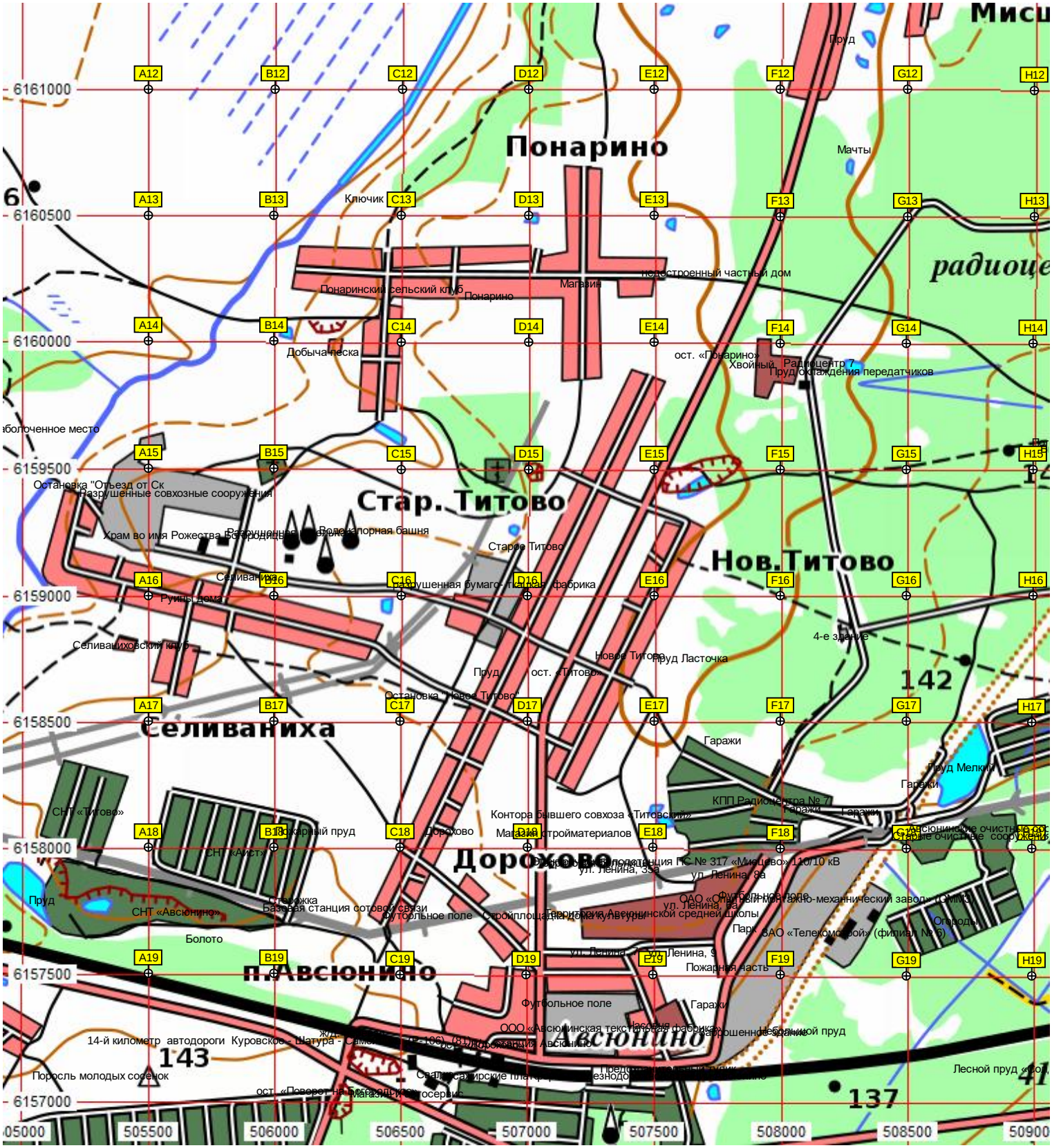
Понарино
Мачты
Ключик
Понаринский сельский клуб
Понарино
Магазин
недостроенный частный дом
радиоце
Добыча песка
ост. «Понарино»
Хвойный
Радиоцентр 7
Пруд охлаждения передатчиков
заболоченное место
Остановка "Отъезд от Ск
Разрушенные совхозные сооружения
Стар. Титово
Храм во имя Рожества Богородицы
Разрушенная водонапорная башня
Старое Титово
Нов.Титово
Селиваниха
Руины дома
Разрушенная бумаго-прядильная фабрика
4-е здание
Селиваниховский клуб
Новое Титово
Пруд Ласточка
Пруд
ост. «Титово»
142
Остановка "Новое Титово"
Селиваниха
Гаражи
Пруд Мелкий
Гаражи
СНТ «Титово»
КПП Радиоцентра № 7
Гаражи
Гаражи
Контора бывшего совхоза «Титовский»
Пожарный пруд
Дорохово
Магазин стройматериалов
Авсюнинские очистные сооружения
Старые очистные сооружения
СНТ «Аист»
Дорохово
Электроподстанция ПС № 317 «Мисково» 110/10 кВ
ул. Ленина, 33а
ул. Ленина, 8а
Пруд
Остановка
Базовая станция сотовой связи
Футбольное поле
Стройплощадка дома культуры
ОАО «Опытный монтажно-механический завод» (ОММЗ)
ул. Ленина, 8а
Территория Авсюнинской средней школы
СНТ «Авсюнино»
Парк
ЗАО «Телекомсервис» (филиал № 6)
Огороды
Болото
ул. Ленина, 7
ул. Ленина, 9
Пожарная часть
п.Авсюнино
Футбольное поле
Гаражи
ООО «Авсюнинская текстильная фабрика»
Заброшенное здание
Небольшой пруд
Авсюнино
14-й километр автодороги Куровское - Шатура -
143
Поросль молодых сосенок
Лесной пруд
137
ост. «Поворот на Ворсомо/Мотосервис»
6161000
6160500
6160000
6159500
6159000
6158500
6158000
6157500
6157000
505500
506000
506500
507000
507500
508000
508500

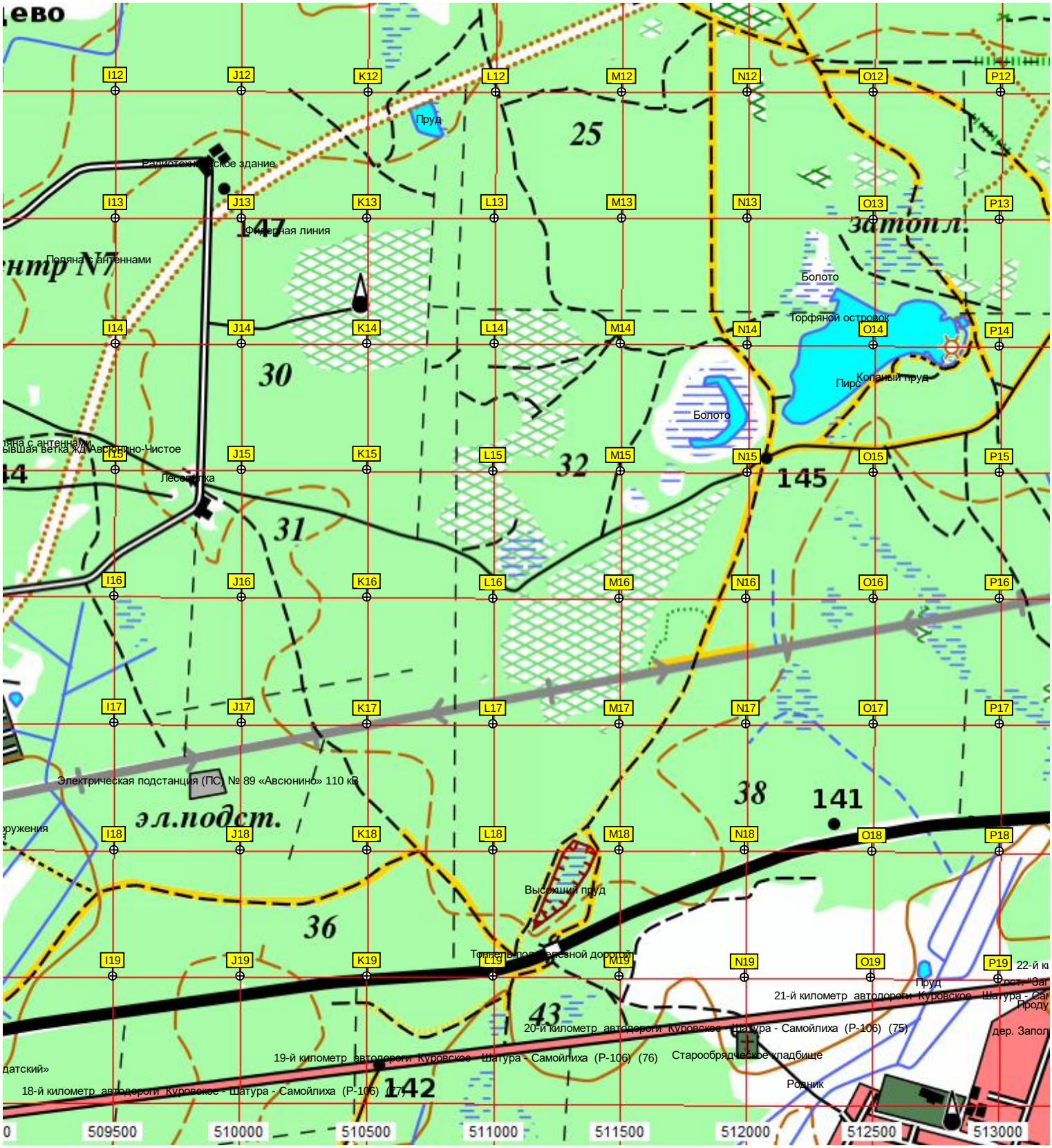
Пруд
25
Радиотехническое здание
147
Фидерная линия
Поляна с антеннами
затопл.
Болото
Торфяной островок
Копаный пруд
Пирс
30
Болото
Бывшая ветка ж/д Авсюнино-Чистое
Лесопилка
32
145
31
Электрическая подстанция (ПС) № 89 «Авсюнино» 110 кВ
эл.подст.
38
141
Высокий пруд
36
Тоннель под железной дорогой
43
Пруд
21-й километр автодороги Куровское - Шатура - Самойлиха (Р-106) (75)
20-й километр автодороги Куровское - Шатура - Самойлиха (Р-106) (75)
19-й километр автодороги Куровское - Шатура - Самойлиха (Р-106) (76)
Старообрядческое кладбище
Родник
18-й километр автодороги Куровское - Шатура - Самойлиха (Р-106) (77)
142
509500
510000
510500
511000
511500
512000
512500
513000

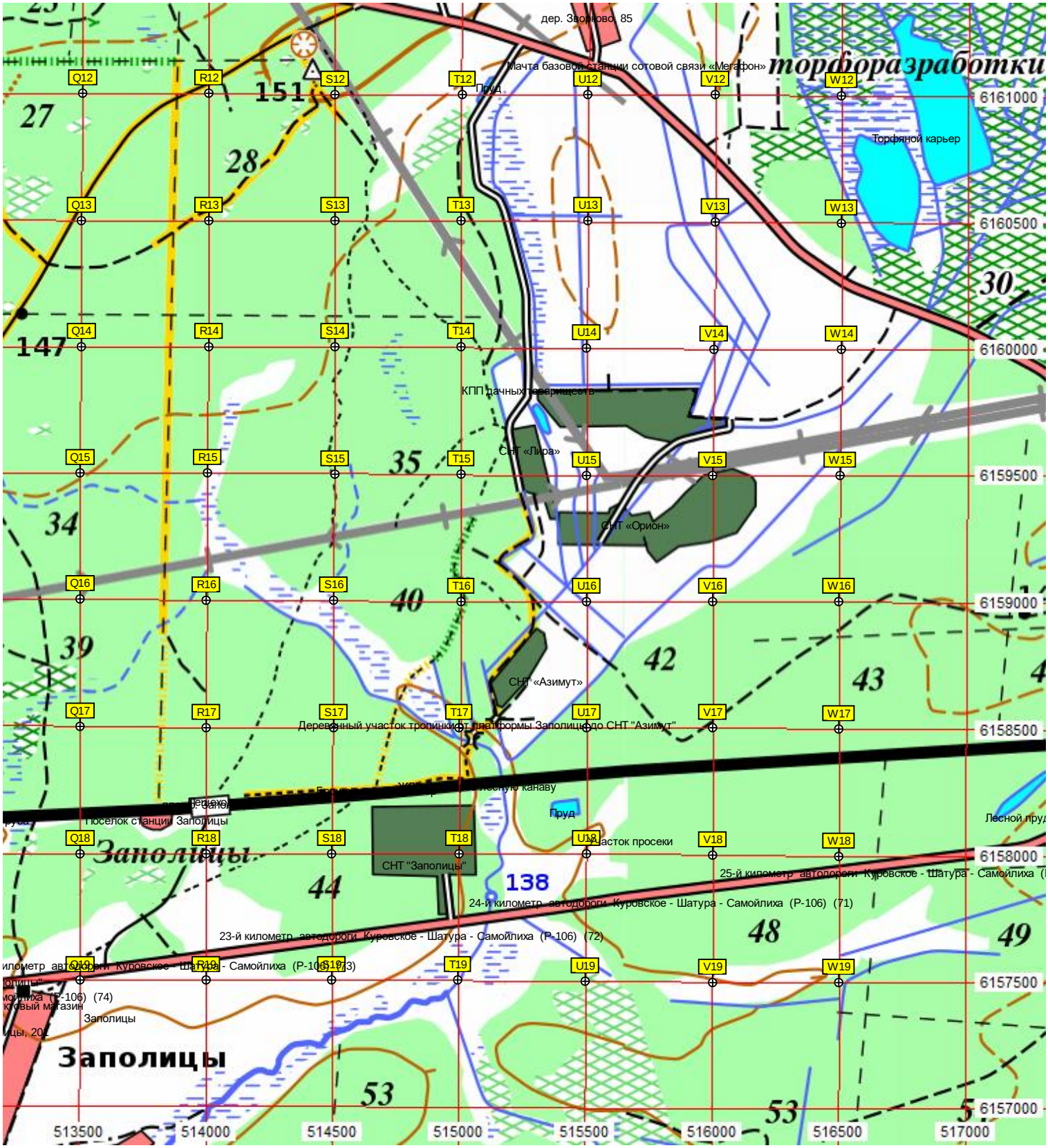
дер. Зворково, 85
Мачта базовой станции сотовой связи «Мегафон»
торфоразработки
Пруд
Торфяной карьер
КПП дачных товариществ
СНТ «Лира»
СНТ «Орион»
СНТ «Азимут»
Деревянный участок тропинки от платформы Заполицы до СНТ "Азимут"
Поселок станции Заполицы
Пруд
Лесной пруд
Участок просеки
СНТ "Заполицы"
25-й километр автодороги Куровское - Шатура - Самойлиха
24-й километр автодороги Куровское - Шатура - Самойлиха (Р-106) (71)
23-й километр автодороги Куровское - Шатура - Самойлиха (Р-106) (72)
Заполицы
Заполицы
151
147
138
27
28
30
34
35
39
40
42
43
44
48
49
53
6161000
6160500
6160000
6159500
6159000
6158500
6158000
6157500
6157000
513500
514000
514500
515000
515500
516000
516500
517000