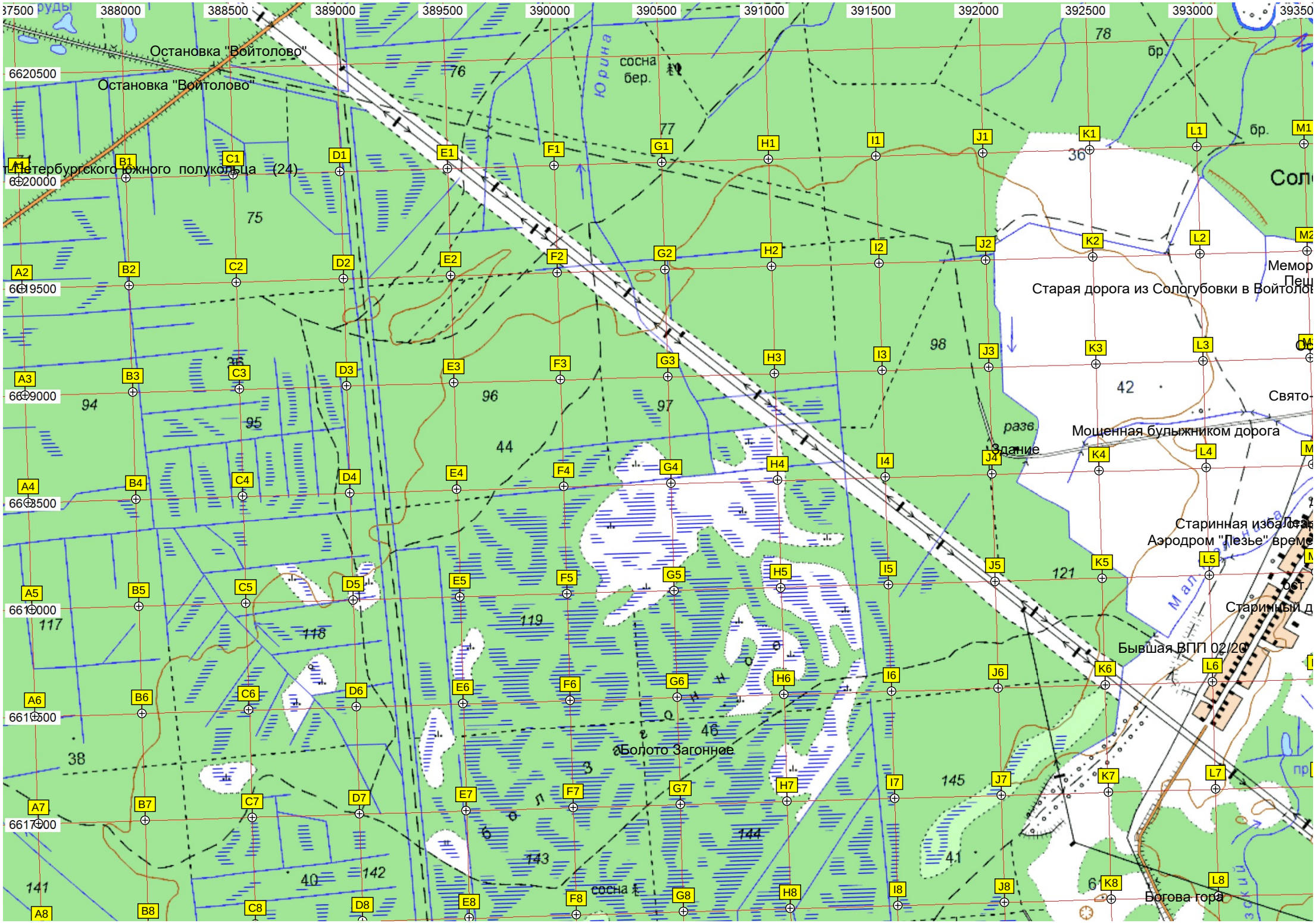
Остановка "Войтолово"
Остановка "Войтолово"
Петербургского южного полукольца (24)
Юрина
сосна бер.
Старая дорога из Сологубовки в Войтолов
Мемор
Свято-
Мощенная булыжником дорога
разв.
Здание
Старинная избушка
Аэродром "Лезье" време
Старинный д
Бывшая ВПП 02/20
Болото Загонное
сосна
Богова гора
388000
388500
389000
389500
390000
390500
391000
391500
392000
392500
393000
6620500
6620000
6619500
6619000
6618500
6618000
6617500
6617000

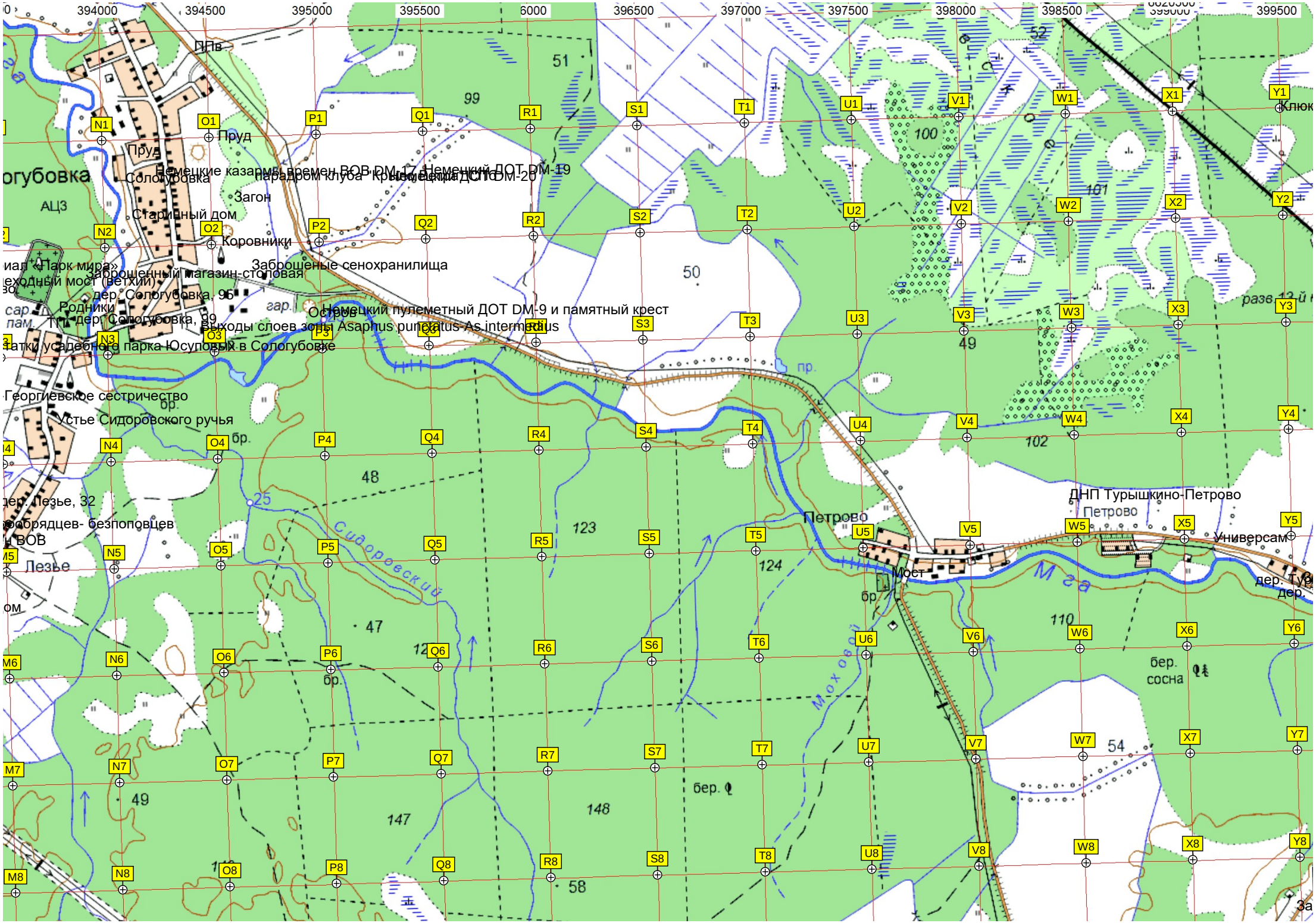
394000
394500
395000
395500
6000
396500
397000
397500
398000
398500
399000
399500
ППв
Пруд
Пруд
Немецкие казармы времен ВОВ DM-17
Немецкий ДОТ DM-19
парадром клуба
Немецкий ДОТ DM-20
Сологубовка
Загон
Старинный дом
Коровники
Заброшеные сенохранилища
Заброшенный магазин-столовая
дер. Сологубовка, 96
Родники
дер. Сологубовка, 99
Остров
Немецкий пулеметный ДОТ DM-9 и памятный крест
Выходы слоев зоны Asaphus punctatus-As intermedius
Георгиевское сестричество
Устье Сидоровского ручья
дер. Пезье, 32
Лезье
Сидоровский
Петрово
ДНП Турышкино-Петрово
Универсам
Мост
Мга
Моховой
бер. сосна
бер.
бер.
бр.
пр.
гар.
51
52
99
100
101
50
49
102
48
25
123
124
47
110
54
49
147
148
58

400000
400500
401000
6620000
6619500
6619000
6618500
6618000
6617500
6617000
6616500
Z1
Z2
Z3
Z4
Z5
Z6
Z7
Z8
AA1
AA2
AA3
AA4
AA5
AA6
AA7
AA8
53
104
103
бер.
сосна
13 км
бр.
Водопропускная труба
126
56
Остановочный пункт Тур
Турышино
50
Турышкино
Участки
Затон
"Харитоновская Дача"
Усадьба Турышкино (Александровская)
Турышкино
Частные владения
51
Центральная ул., 2
Муя
Муя
болоченный пруд

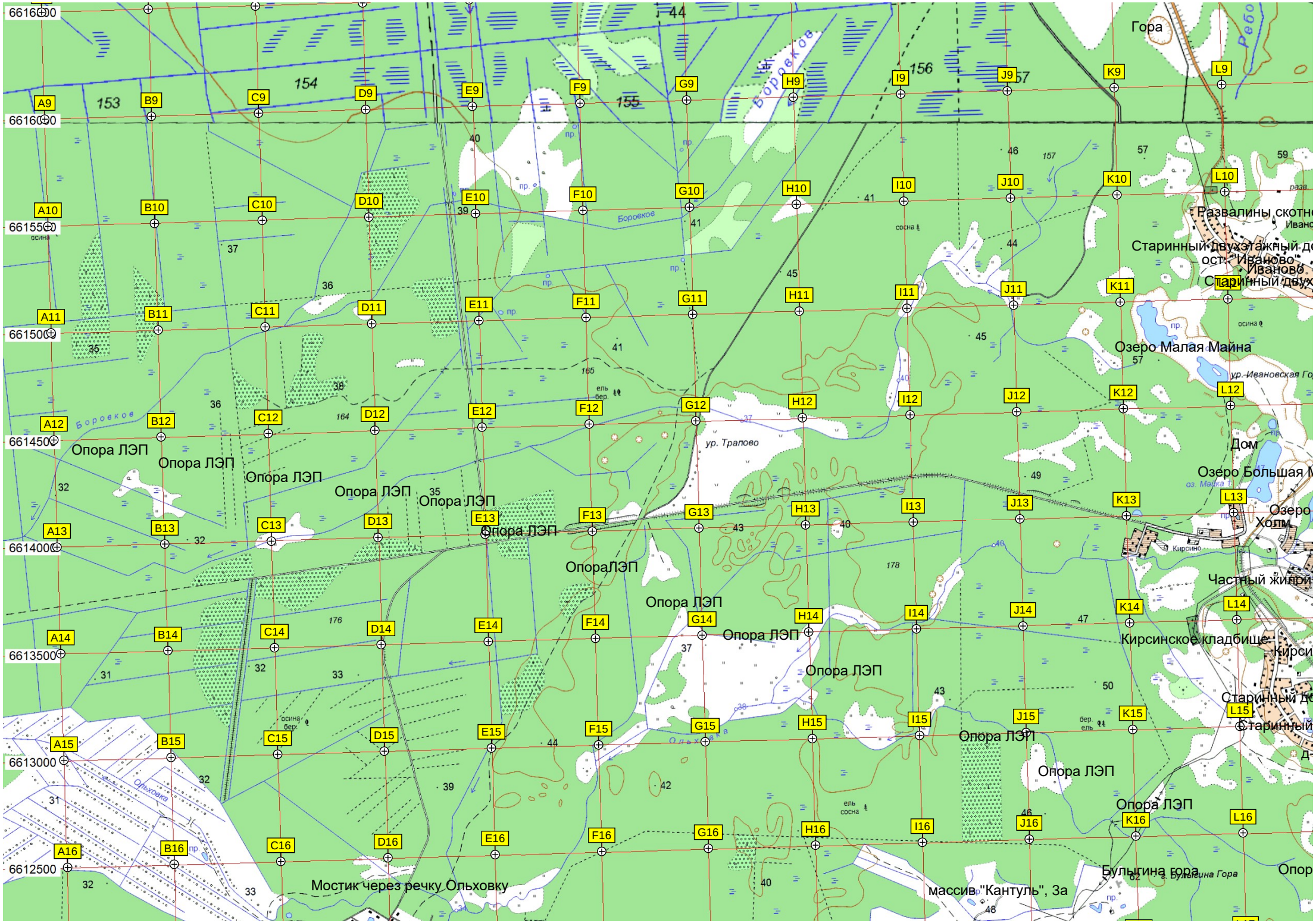
Гора
Развалины скотн
Старинный двухэтажный д
ост. "Иваново"
Иваново
Старинный двух
Озеро Малая Майна
ур. Ивановская Го
Дом
Озеро Большая М
Озеро
Холм
Частный жилой
Кирсинское кладбище
Кирси
Старинный д
Старинный
Булыгина гора
Опор
массив "Кантуль", За
Мостик через речку Ольховку
Опора ЛЭП
ур. Трапово
Боровков
Ольховка
Кирсино
A9
B9
C9
D9
E9
F9
G9
H9
I9
J9
K9
L9
A10
B10
C10
D10
E10
F10
G10
H10
I10
J10
K10
L10
A11
B11
C11
D11
E11
F11
G11
H11
I11
J11
K11
A12
B12
C12
D12
E12
F12
G12
H12
I12
J12
K12
L12
A13
B13
C13
D13
E13
F13
G13
H13
I13
J13
K13
L13
A14
B14
C14
D14
E14
F14
G14
H14
I14
J14
K14
L14
A15
B15
C15
D15
E15
F15
G15
H15
I15
J15
K15
L15
A16
B16
C16
D16
E16
F16
G16
H16
I16
J16
K16
L16
6616000
6615500
6615000
6614500
6614000
6613500
6613000
6612500

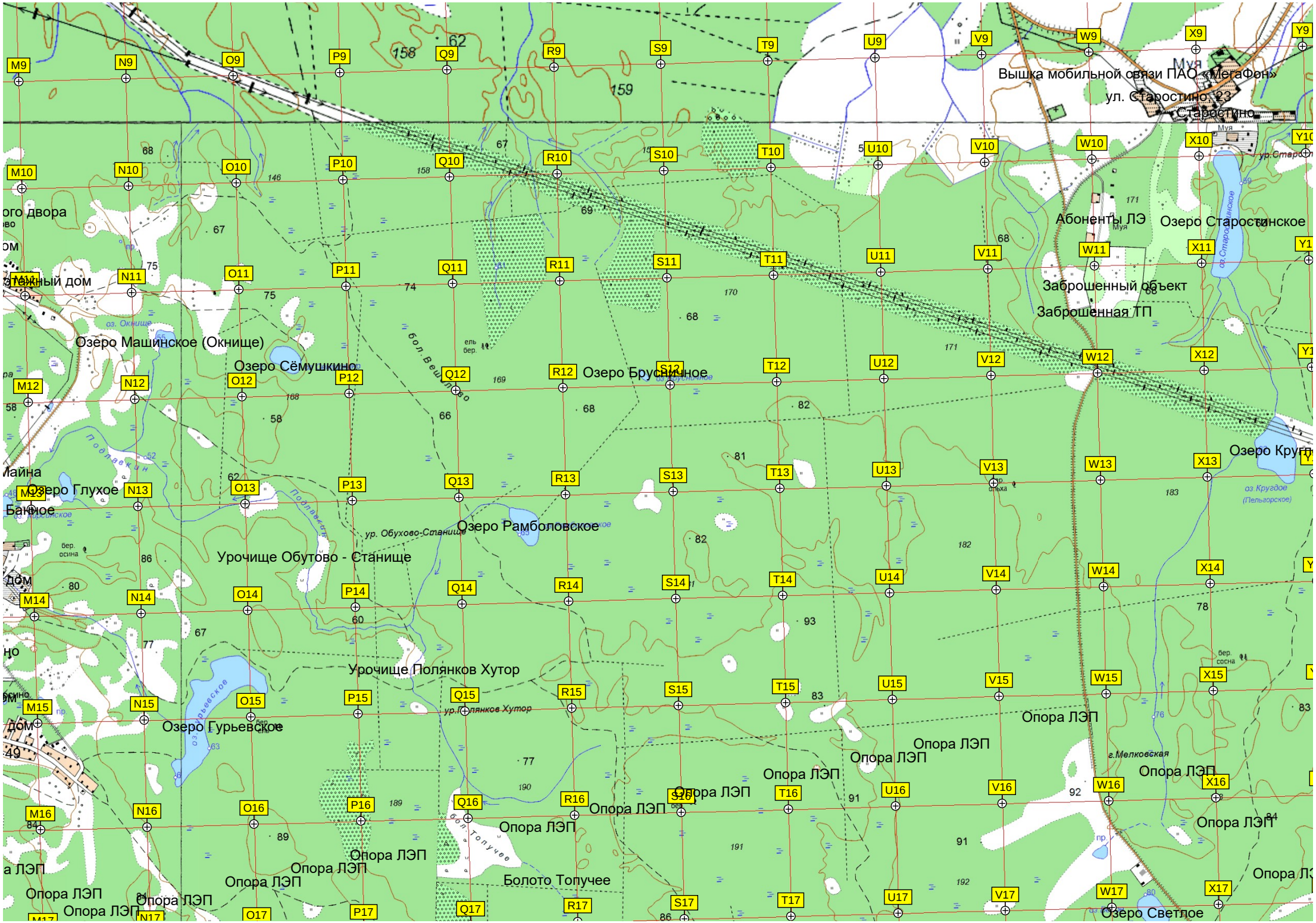
Вышка мобильной связи ПАО «МегаФон»
ул. Старостино, 23
Старостино
Абоненты ЛЭ
Озеро Старостинское
Заброшенный объект
Заброшенная ТП
Озеро Машинское (Окнище)
Озеро Сёмушкино
Озеро Брусничное
Озеро Круг
Озеро Глухое
Озеро Рамболовское
Урочище Обутово - Станище
Урочище Полянков Хутор
Озеро Гурьевское
Опора ЛЭП
Болото Топучее
Озеро Светлое

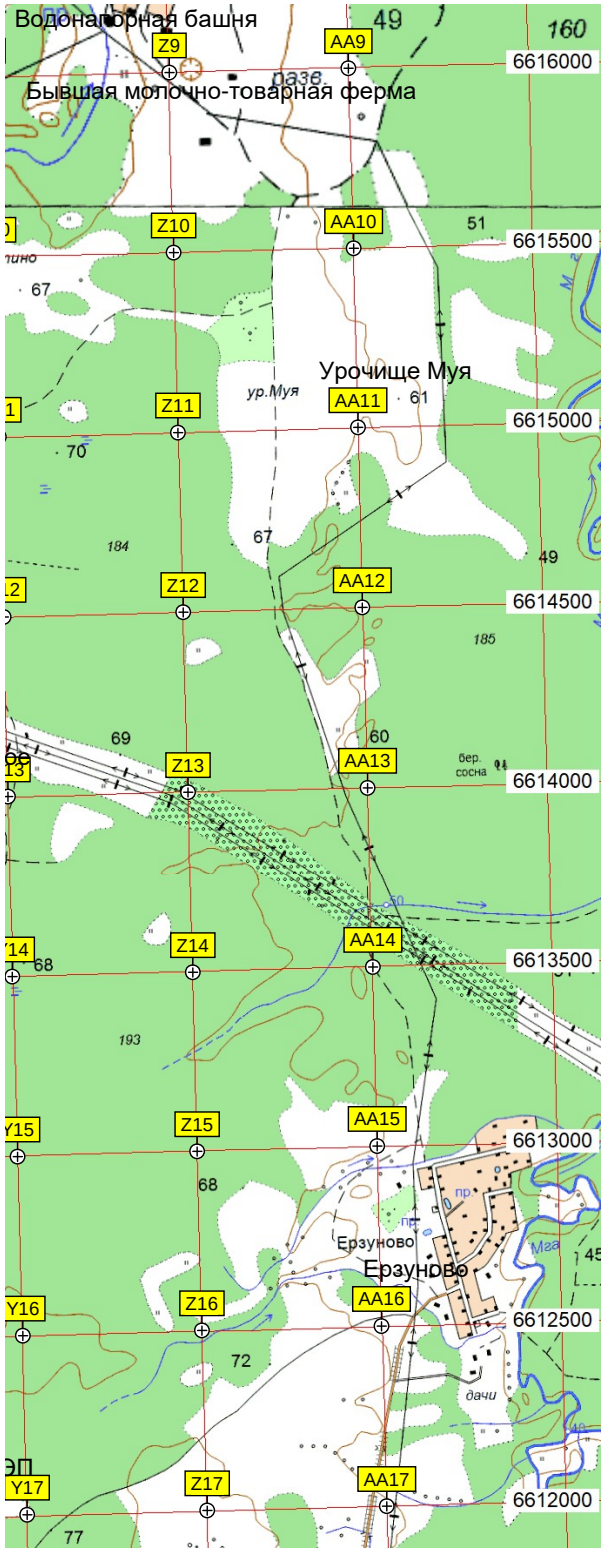
Водонапорная башня
Бывшая молочно-товарная ферма
Урочище Муя
ур.Муя
Ерзуново
Ерзуново
Z9
AA9
Z10
AA10
Z11
AA11
Z12
AA12
Z13
AA13
Z14
AA14
Z15
AA15
Z16
AA16
Z17
AA17
Y15
Y16
Y17
6616000
6615500
6615000
6614500
6614000
6613500
6613000
6612500
6612000
49
160
51
67
61
70
184
67
49
185
69
60
бер.
сосна
68
193
68
45
72
дачи
77

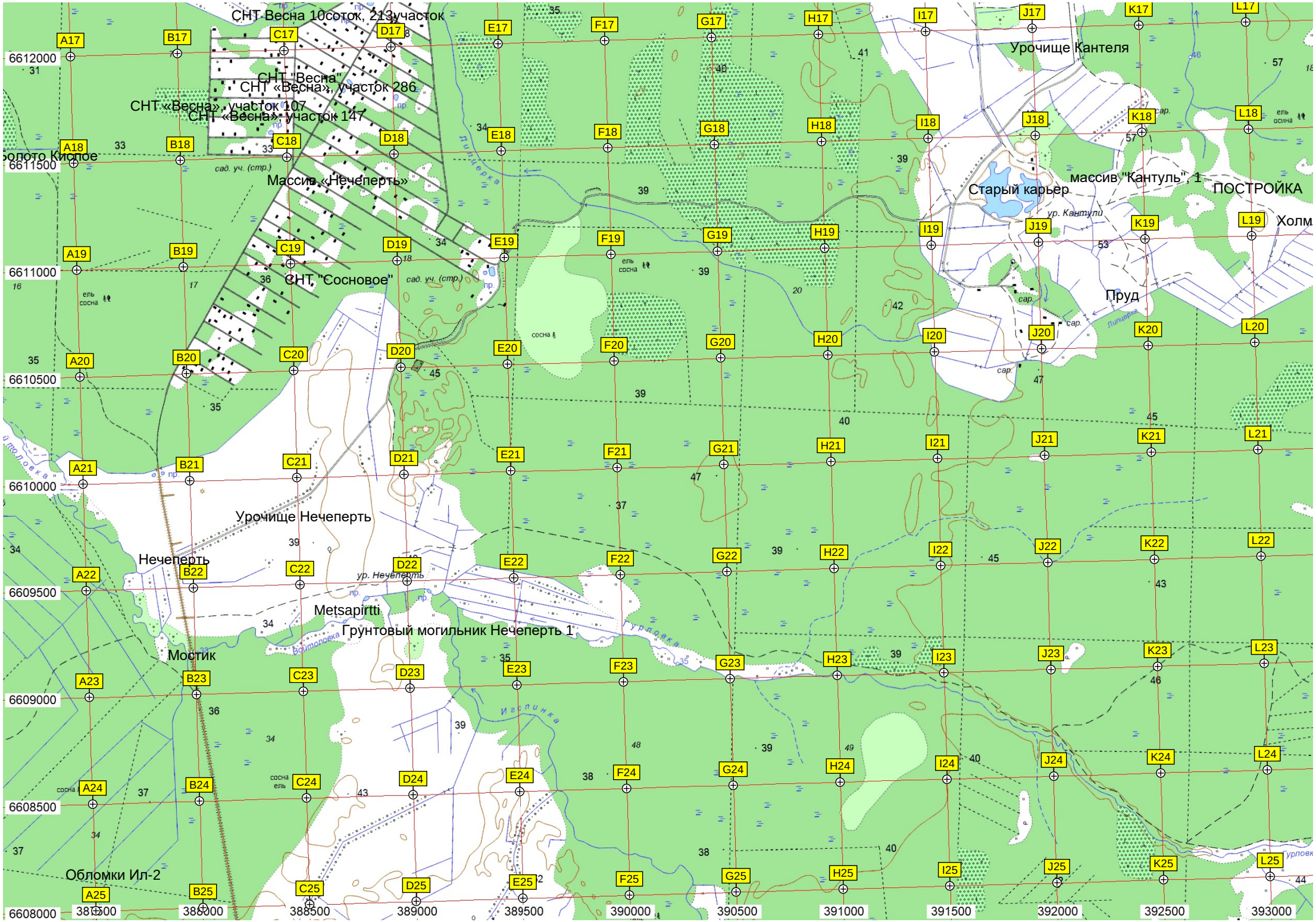
СНТ Весна 10соток, 213участок
СНТ "Весна"
СНТ «Весна», участок 286
СНТ «Весна», участок 107
СНТ «Весна», участок 147
Болото Кислое
Массив «Нечеперть»
СНТ "Сосновое"
Урочище Кантеля
Старый карьер
массив "Кантуль", 1
ПОСТРОЙКА
Холм
Пруд
Урочище Нечеперть
Нечеперть
Metsapirtti
Грунтовый могильник Нечеперть 1
Мостик
Обломки Ил-2
6612000
6611500
6611000
6610500
6610000
6609500
6609000
6608500
6608000
387500
388000
388500
389000
389500
390000
390500
391000
391500
392000
392500
393000

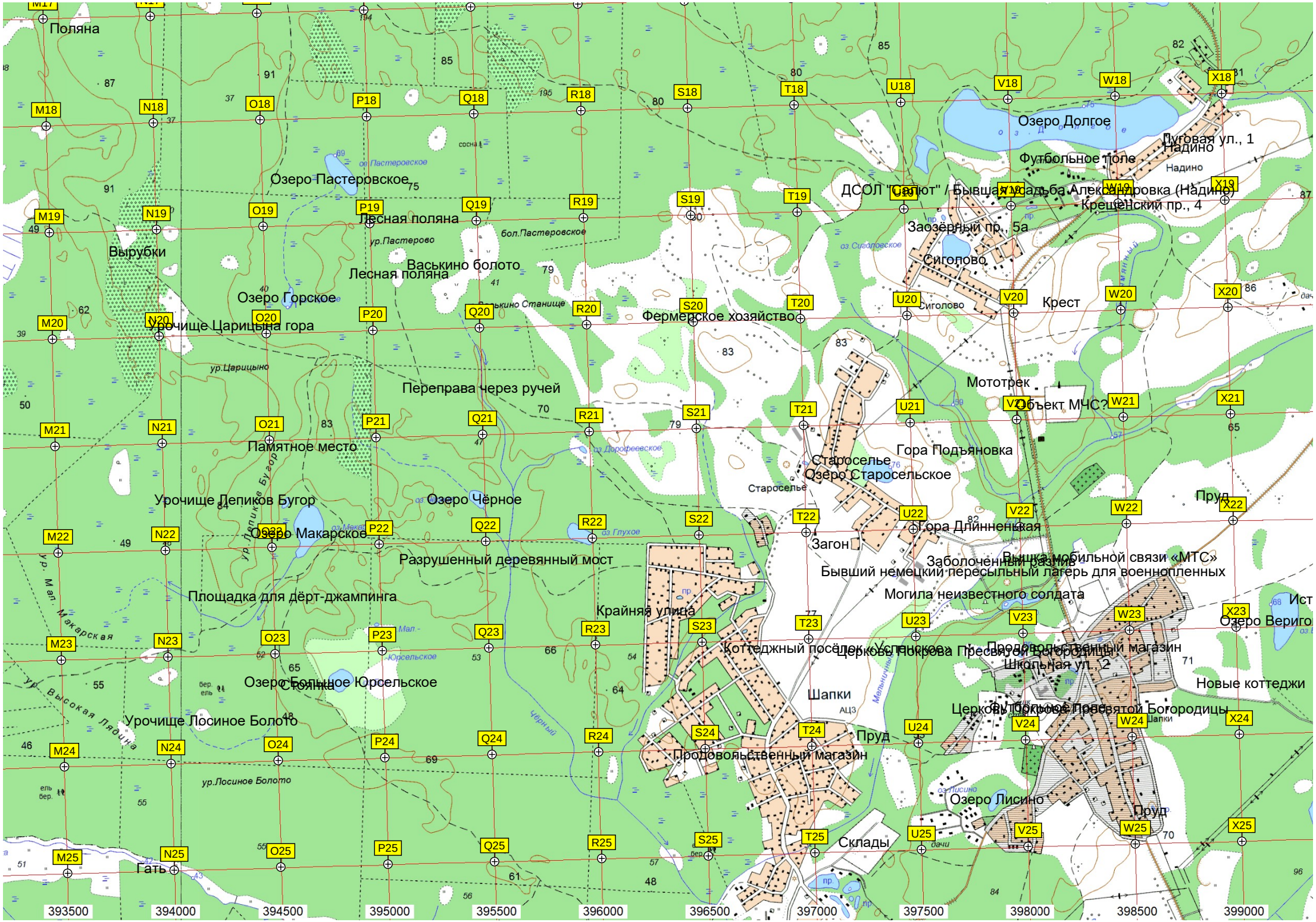
Поляна
Озеро Пастеровское
Лесная поляна
Вырубки
Васькино болото
Лесная поляна
Озеро Горское
Урочище Царицына гора
Переправа через ручей
Памятное место
Урочище Лепиков Бугор
Озеро Чёрное
Озеро Макарское
Разрушенный деревянный мост
Площадка для дёрт-джампинга
Крайняя улица
Коттеджный посёлок «Успенское»
Церковь Покрова Пресвятой Богородицы
Продовольственный магазин
Школьная ул., 2
Новые коттеджи
Озеро Большое Юрсельское
Урочище Лосиное Болото
Шапки
Пруд
Продовольственный магазин
Церковь Покрова Пресвятой Богородицы
Озеро Лисино
Пруд
Склады
Гать
Озеро Долгое
Луговая ул., 1
Надино
Футбольное поле
ДСОЛ "Салют" / Бывшая усадьба Александровка (Надино)
Крещенский пр., 4
Заозёрный пр., 5а
Сиголово
Крест
Фермерское хозяйство
Мототрек
Объект МЧС?
Гора Подъяновка
Староселье
Озеро Староселье
Пруд
Гора Длинненькая
Загон
Заболоченный разлив
Вышка мобильной связи «МТС»
Бывший немецкий пересыльный лагерь для военнопленных
Могила неизвестного солдата
Озеро Вериго
Ист
393500
394000
394500
395000
395500
396000
396500
397000
397500
398000
398500
399000

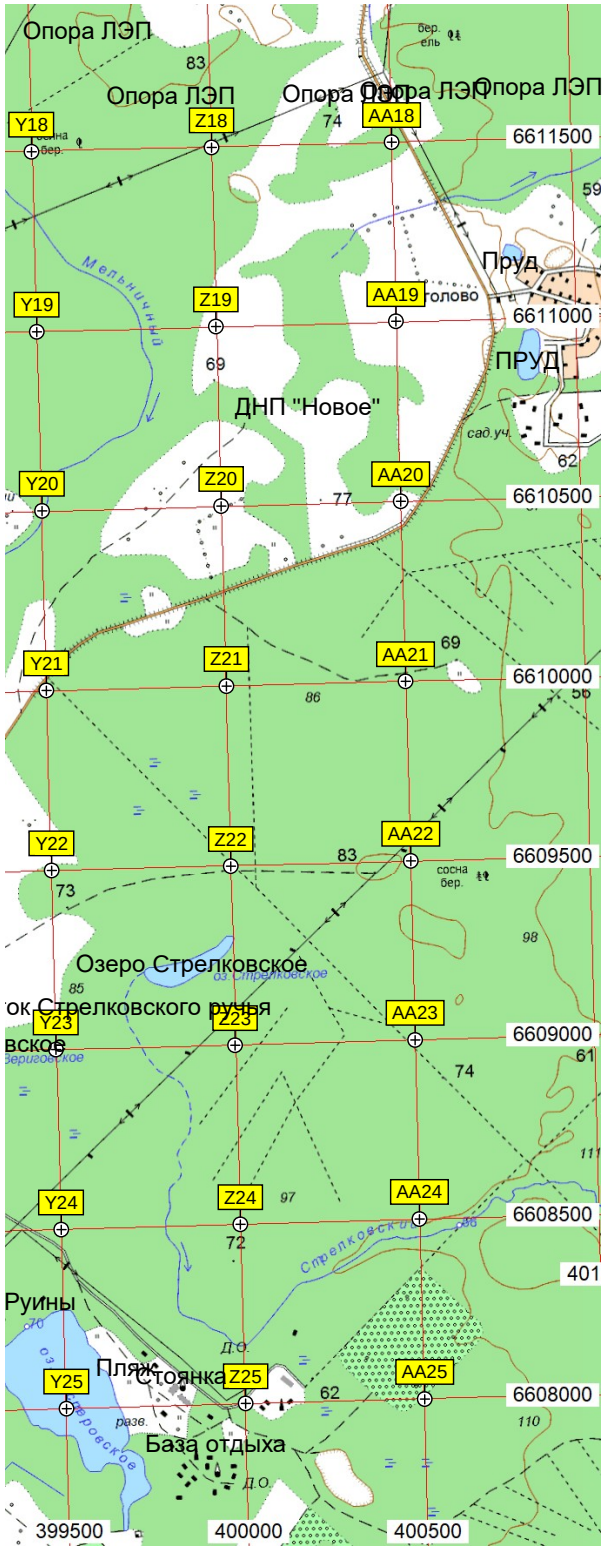
Опора ЛЭП
Опора ЛЭП
Опора ЛЭП
Опора ЛЭП
Опора ЛЭП
Y18
Z18
AA18
6611500
Пруд
Мельничный
Y19
Z19
AA19
6611000
ПРУД
ДНП "Новое"
сад.уч.
Y20
Z20
AA20
6610500
Y21
Z21
AA21
6610000
Y22
Z22
AA22
6609500
сосна бер.
Озеро Стрелковское
ок Стрелковского ручья
Y23
Z23
AA23
6609000
Y24
Z24
AA24
6608500
Стрелковский
Руины
Пляж
Стоянка
Y25
Z25
AA25
6608000
разв.
База отдыха
399500
400000
400500