

611500

612000

612500

613000

613500

L1

M1

N1

O1

P1

L2

M2

N2

O2

P2

L3

M3

N3

O3

P3

L4

M4

N4

O4

P4

Плато Демерджи-яйла

L5

M5

N5

O5

P5

Гора Босна (1285 м)

Гора Диллис-Хая

Гора Уч-Терек

L6

M6

N6

O6

P6

Вершина Байрак-Хая

L7

M7

N7

O7

P7

Гора Ернен-Кая

L8

M8

N8

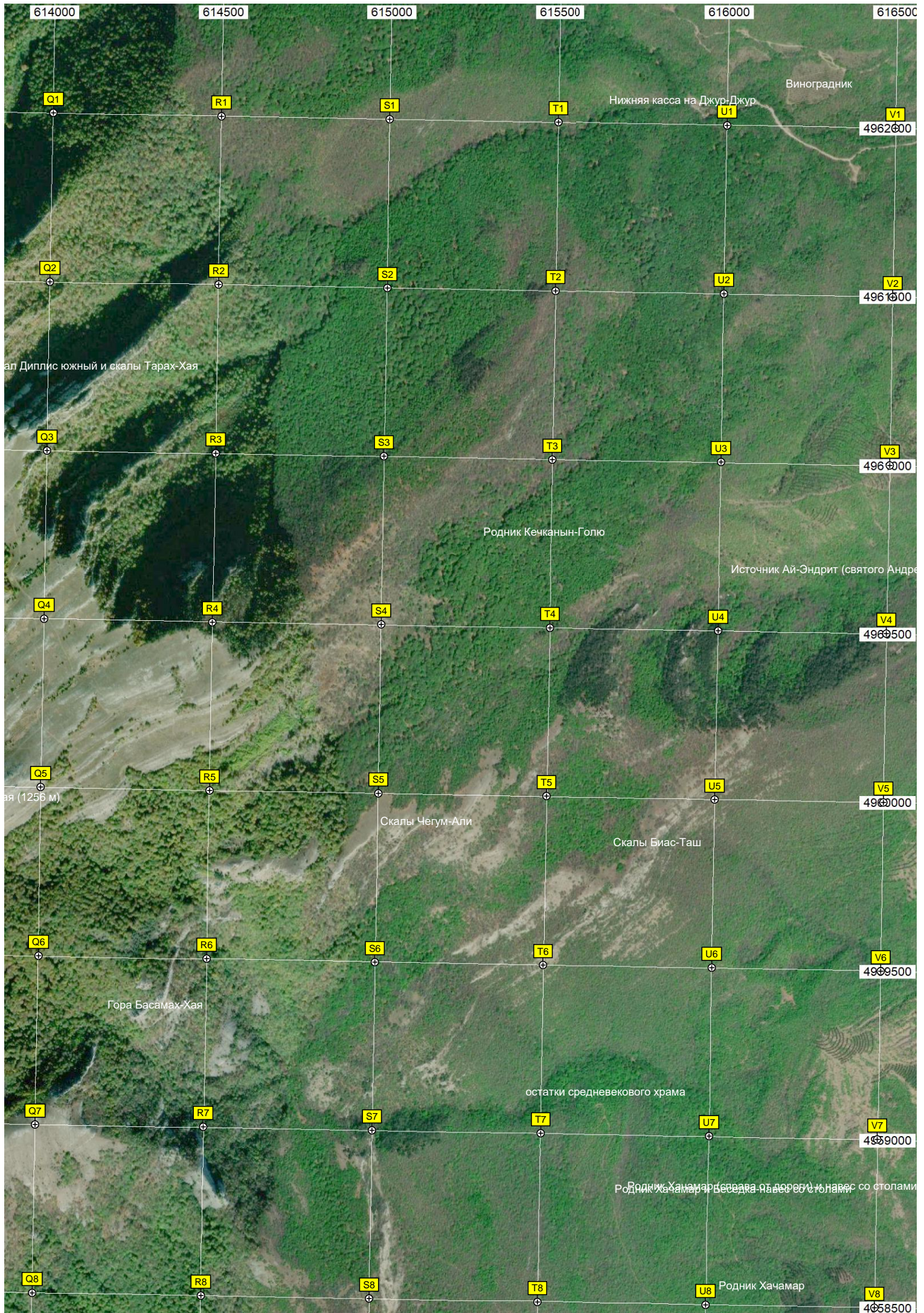
O8

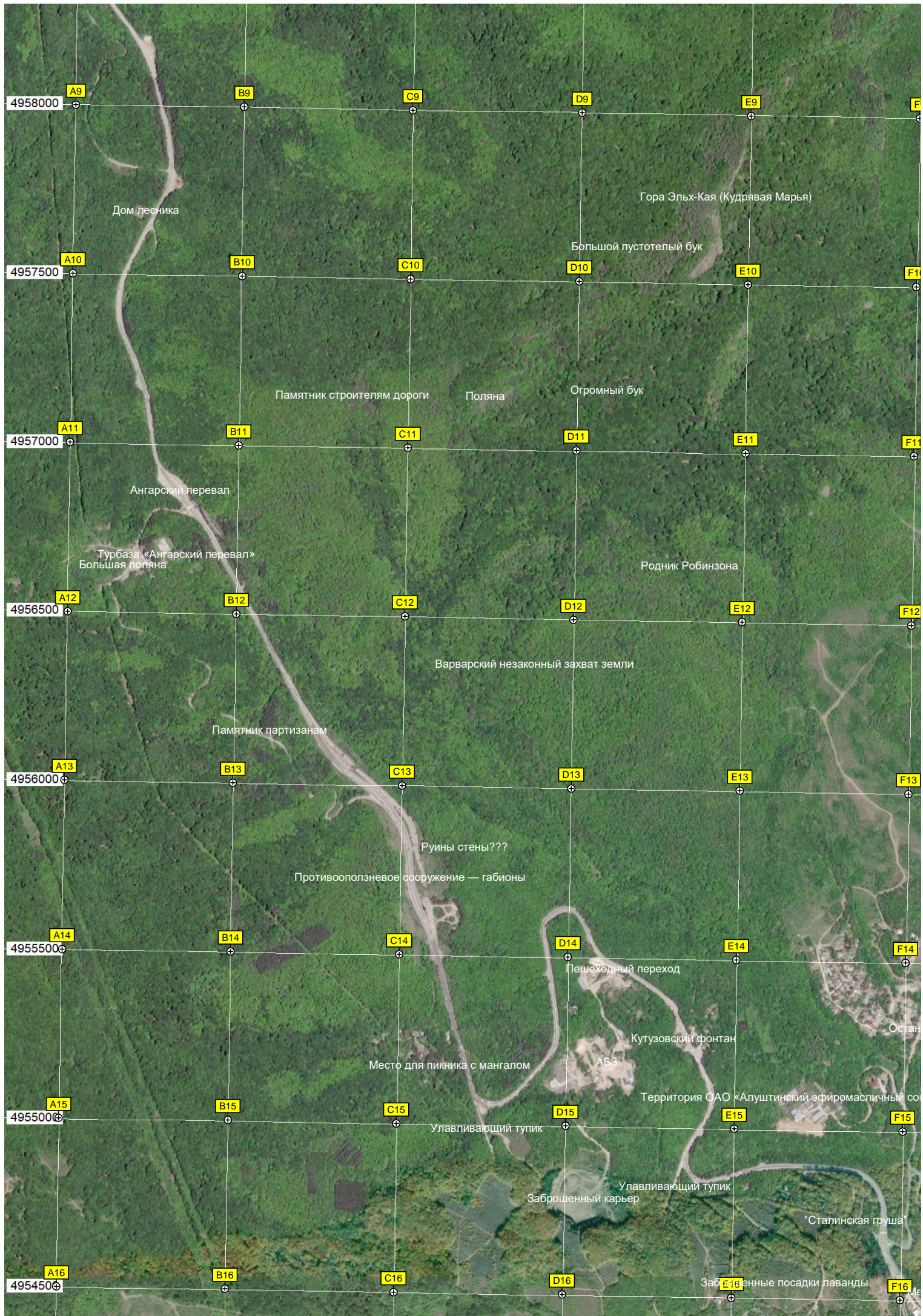
P8

Юркины Скалы

Источник Чабан-Чоқрак

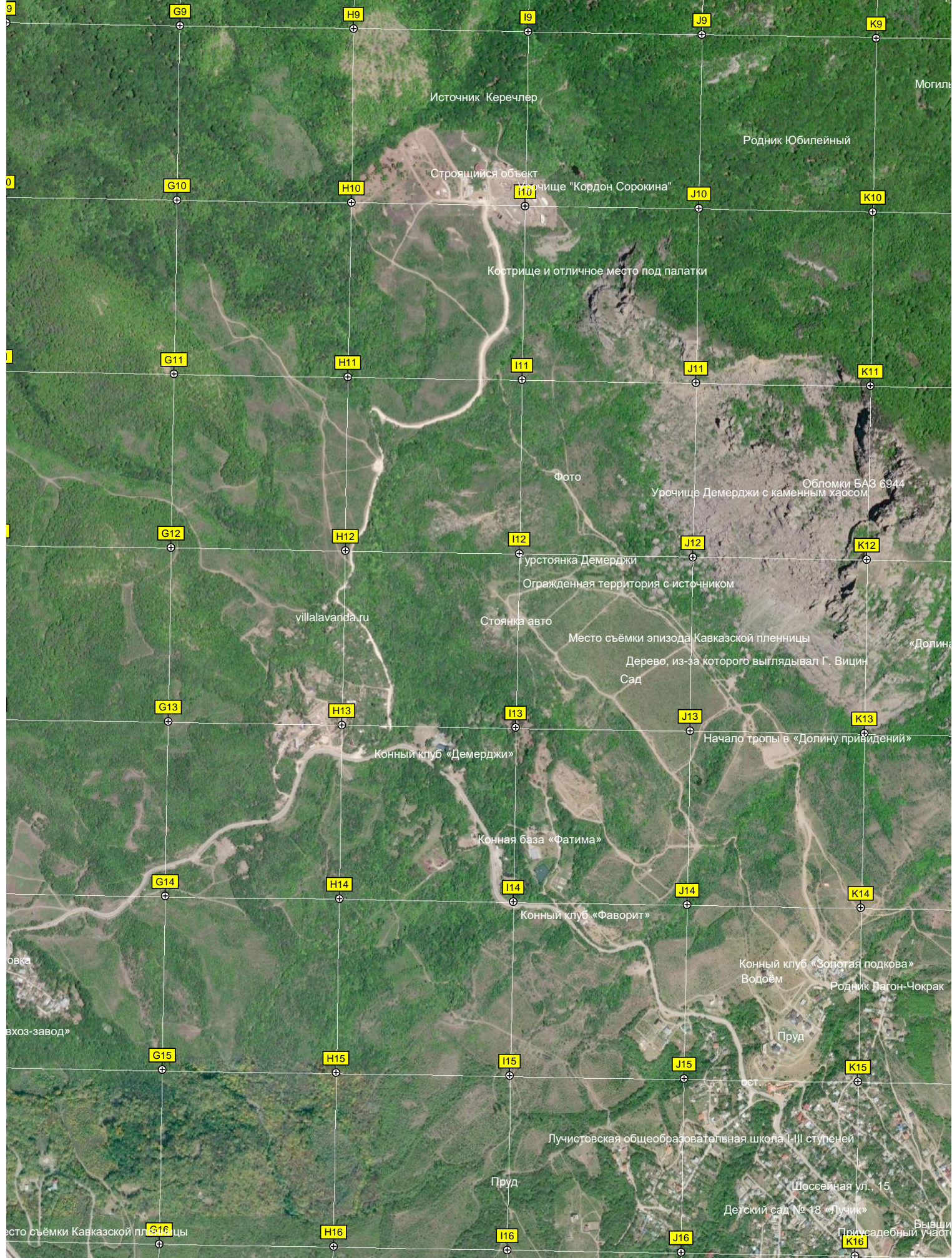
Перев





Турстоянка Поляна МАН

Скала Игольное ушко



Источник Керечлер

Могиль

Родник Юбилейный

Строящийся объект  
Урочище "Кордон Сорокина"

Кострище и отличное место под палатки

Фото

Урочище Демерджи с каменным хаосом

Обломки БАЗ 6944

G12

H12

I12

J12

K12

Турстоянка Демерджи

Огражденная территория с источником

villalavanda.ru

Стоянка авто

Место съёмки эпизода Кавказской пленницы

Дерево, из-за которого выглядывал Г. Вицин

Сад

«Долина

G13

H13

I13

J13

K13

Конный клуб «Демерджи»

Начало тропы в «Долину привидений»

Конная база «Фатима»

G14

H14

I14

J14

K14

Конный клуб «Фаворит»

Конный клуб «Золотая подкова»

Водоём

Родник Лагон-Чокрак

G15

H15

I15

J15

K15

Пруд

G16

H16

I16

J16

K16

Пруд

Лучистовская общеобразовательная школа I-III ступеней

Шоссейная ул., 15

Детский сад № 18 «Лучик»

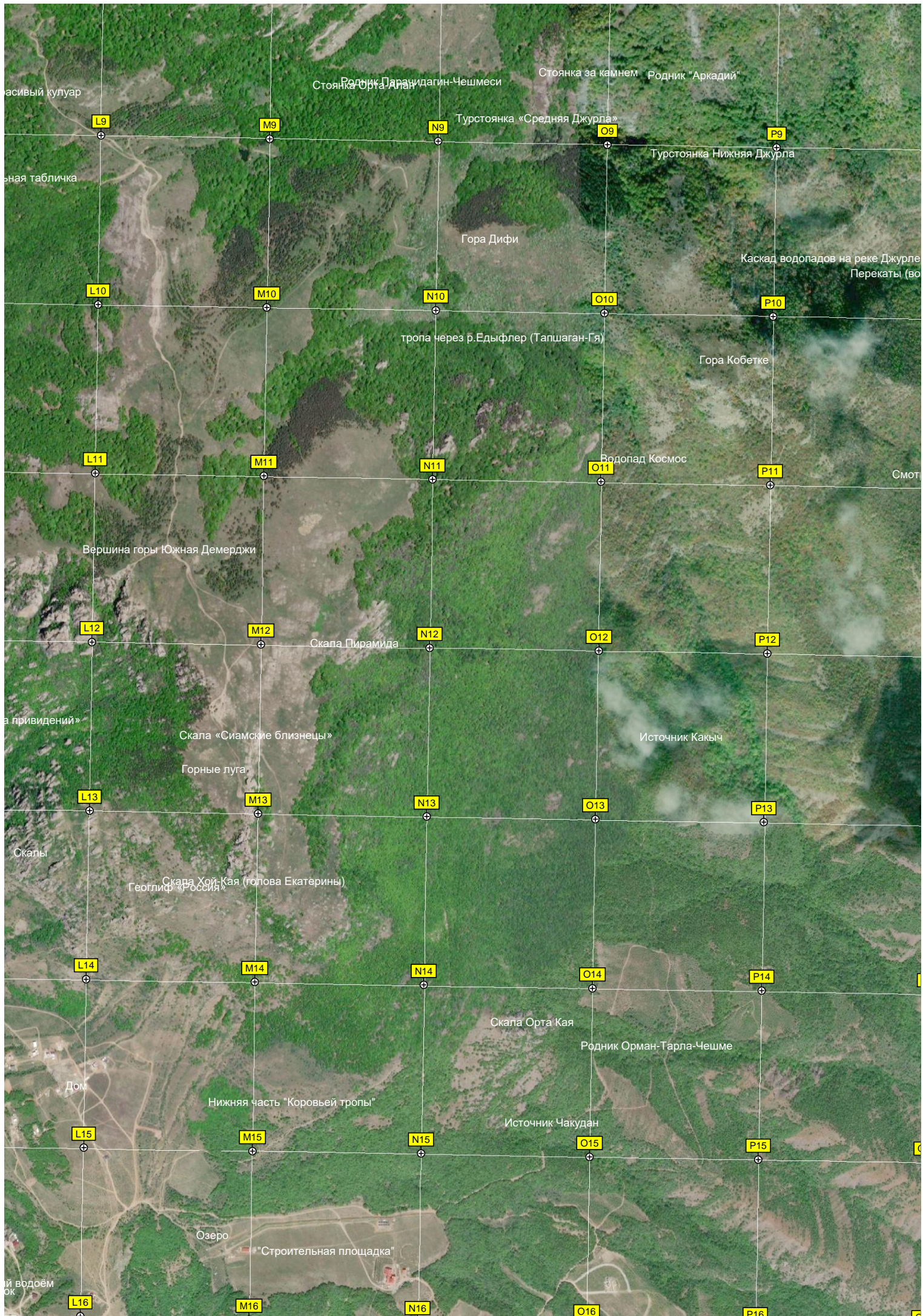
Приусадебный участок

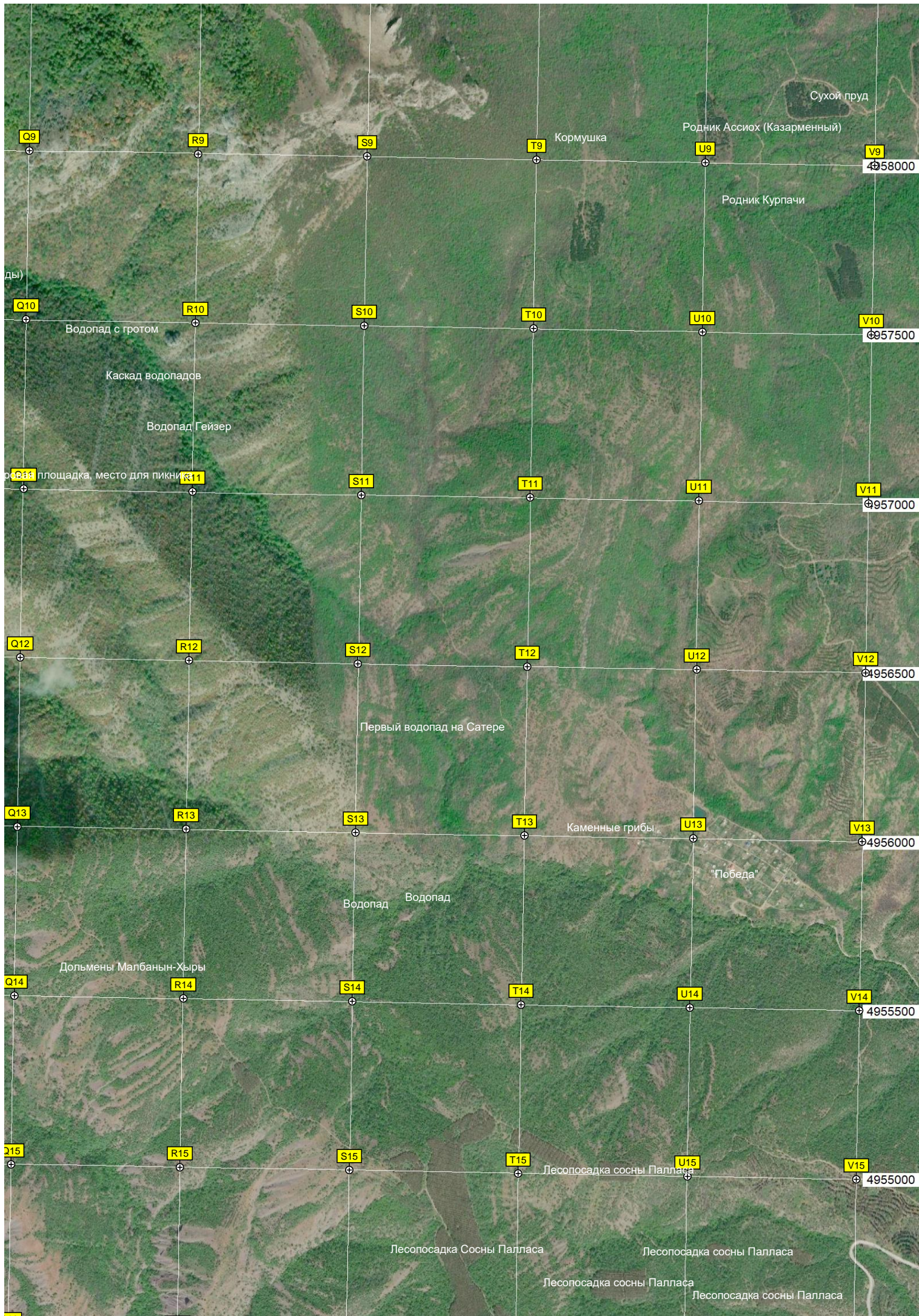
овка

вход-завод»

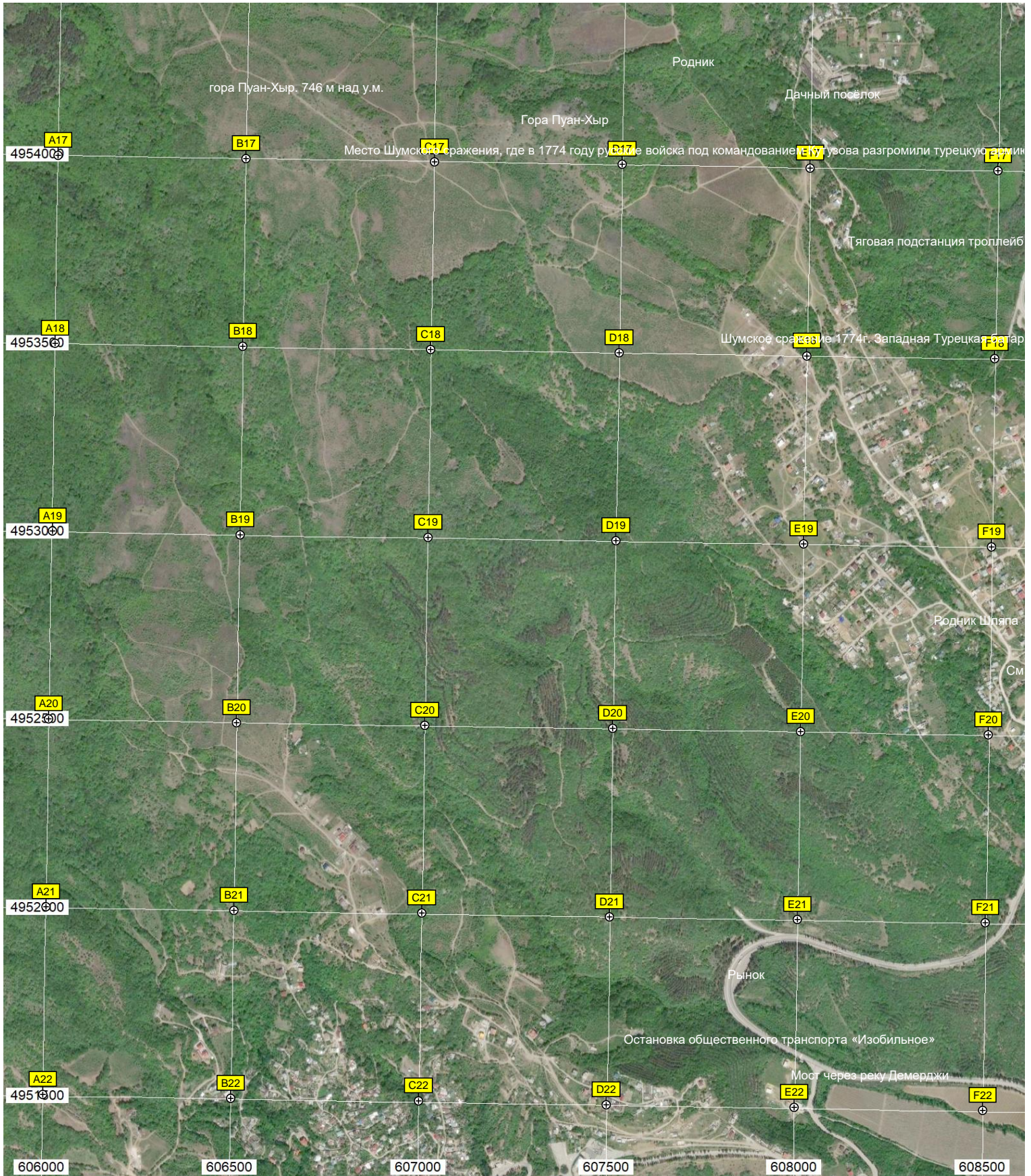
есто съёмки Кавказской пленницы

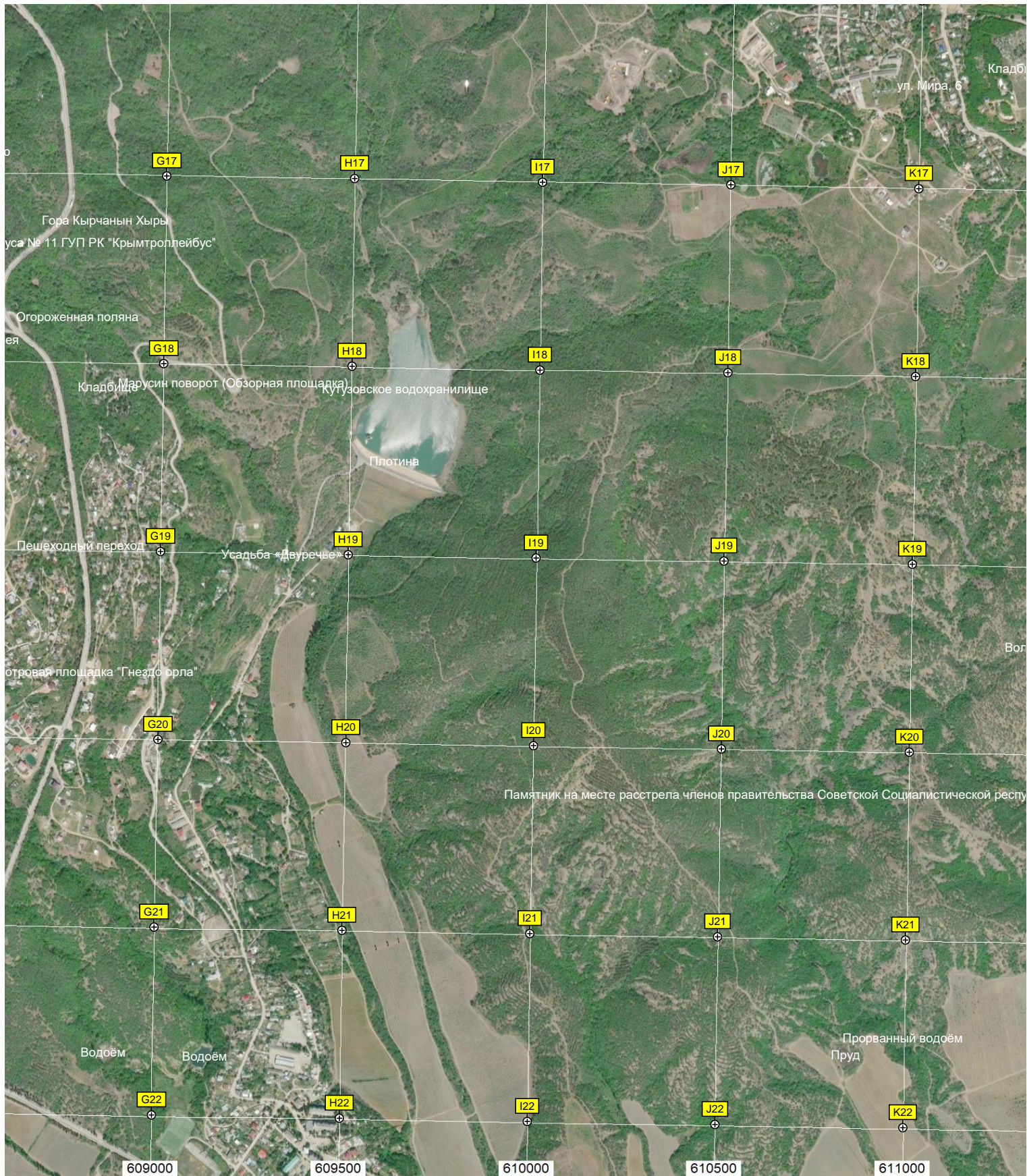
Бывши

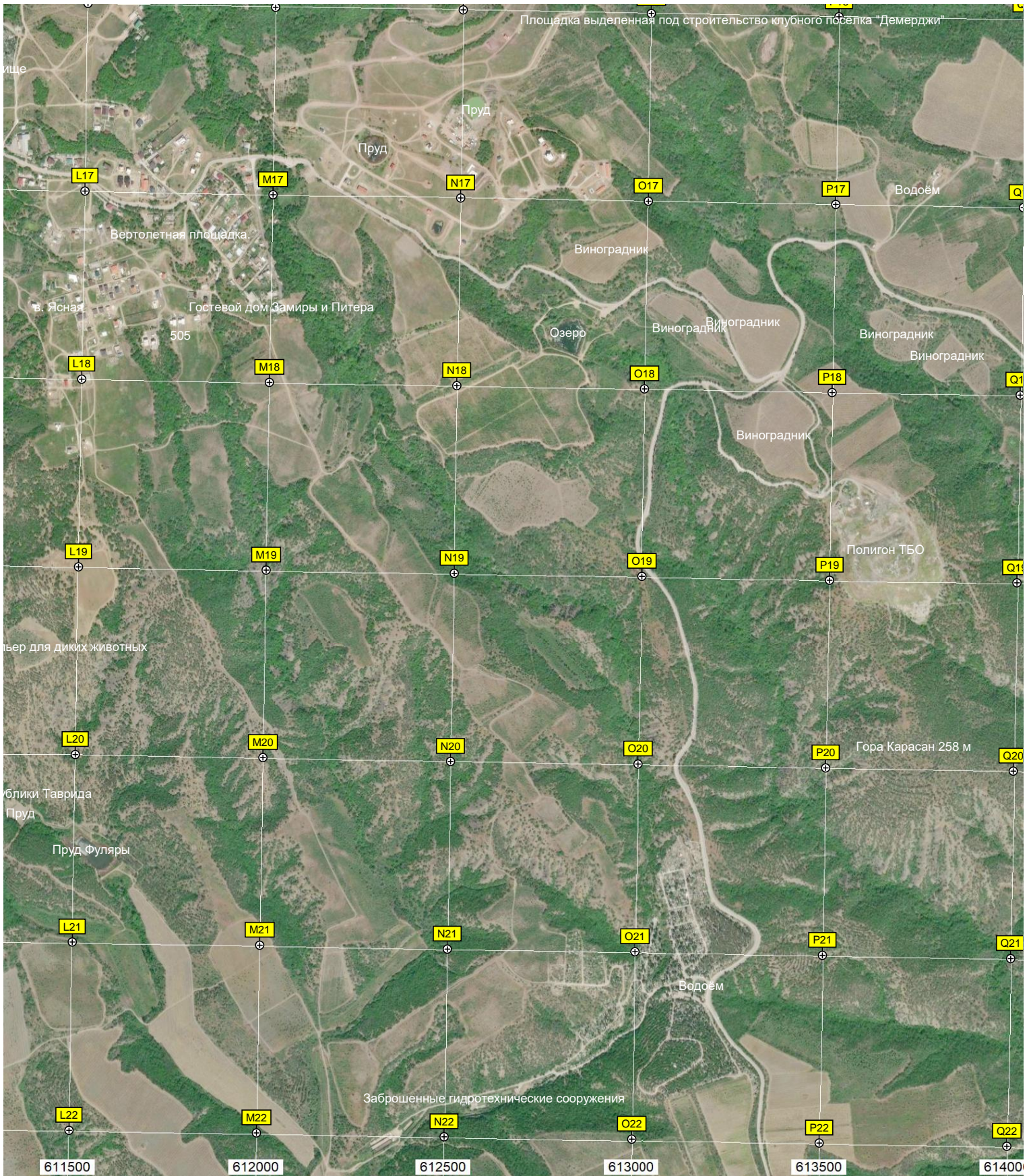














16  
17  
8  
9  
1  
0

R16  
R17  
R18  
R19  
R20  
R21  
R22

S16  
S17  
S18  
S19  
S20  
S21  
S22

T16  
T17  
T18  
T19  
T20  
T21  
T22

U16  
U17  
U18  
U19  
U20  
U21  
U22

V16  
V17  
V18  
V19  
V20  
V21  
V22

4954500  
4954000  
4953500  
4953000  
4952500  
4952000  
4951500

614500 615000 615500 616000 616500 616500 616500 616500 616500