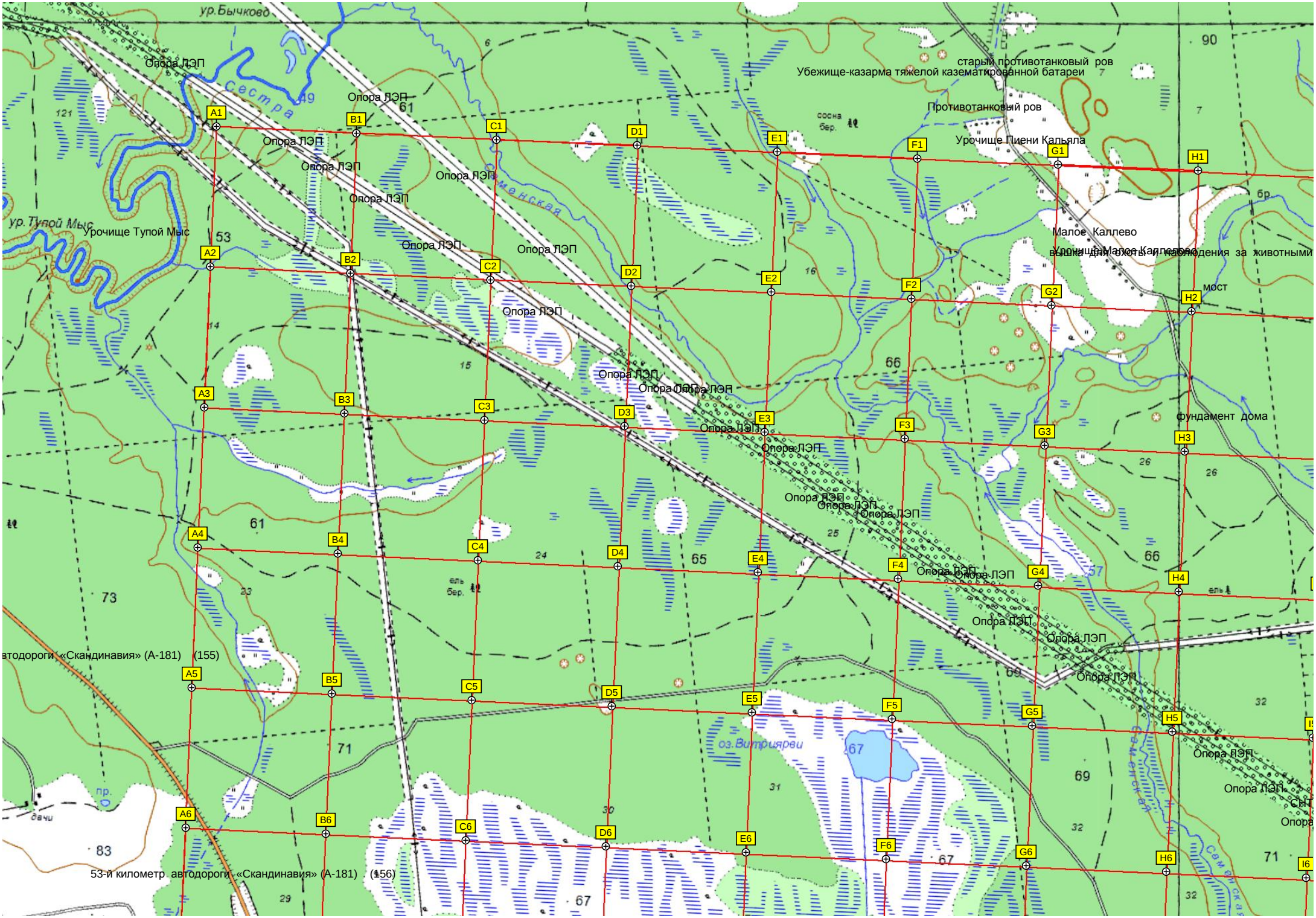
ур.Бычково
Опора ЛЭП
Сестра
старый противотанковый ров
Убежище-казарма тяжелой казематированной батареи
Противотанковый ров
Урочище Пиени Кальяла
сосна бер.
Опора ЛЭП
Опора ЛЭП
Опора ЛЭП

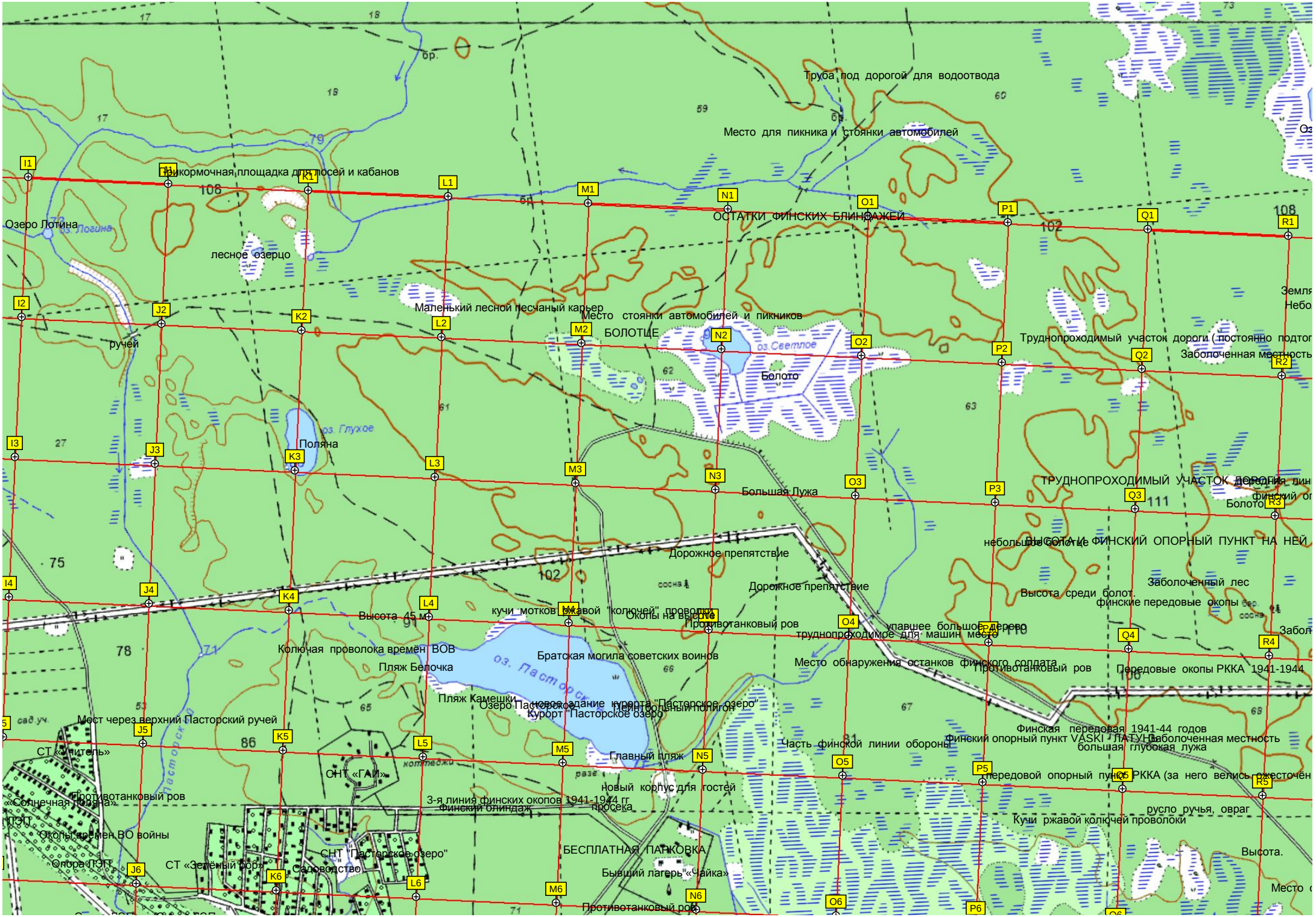
Труба под дорогой для водоотвода
Место для пикника и стоянки автомобилей
Подкормочная площадка для лосей и кабанов
Озеро Лотина
ОСТАТКИ ФИНСКИХ БЛИНДАЖЕЙ
лесное озерцо
Маленький лесной песчаный карьер
Место стоянки автомобилей и пикников
БОЛОТЦЕ
ручей
оз.Светлое
Болото
Труднопроходимый участок дороги постоянно подтоп
Заболоченная местность
оз. Глухое
Поляна
Большая Лужа
ТРУДНОПРОХОДИМЫЙ УЧАСТОК ДОРОГИ
небольшое болотце
ФИНСКИЙ ОПОРНЫЙ ПУНКТ НА НЕЙ
Дорожное препятствие
Дорожное препятствие
Высота среди болот.
Заболоченный лес
финские передовые окопы
Высота 45 м
кучи мотков ржавой "колючей" проволоки
Окопы на высоте
Противотанковый ров
упавшее большое дерево
труднопроходимое для машин место
Колючая проволока времён ВОВ
Братская могила советских воинов
Пляж Белочка
Место обнаружения останков финского солдата
Противотанковый ров
Передовые окопы РККА 1941-1944
оз. Пасторское
Пляж Камешки
Озеро Пасторское
Новое здание курорта "Пасторское озеро"
Ленинградский полигон
Курорт "Пасторское озеро"
Мост через верхний Пасторский ручей
Финская передовая 1941-44 годов
Финский опорный пункт VASKI ЛАТУНЬ
Заболоченная местность
большая глубокая лужа
Часть финской линии обороны
СТ «Учитель»
Главный пляж
СНТ «ГАИ»
новый корпус для гостей
передовой опорный пункт РККА (за него велись ожесточён
Противотанковый ров
«Солнечная поляна»
3-я линия финских окопов 1941-1944 гг
Финский блиндаж
просека
русло ручья, овраг
ПЭТ
Окопы времен ВО войны
Кучи ржавой колючей проволоки
БЕСПЛАТНАЯ ПАРКОВКА
СНТ "Пасторское озеро"
Опора ПЭТ
СТ «Зелёный бор»
Садоводство
Высота.
Бывший лагерь «Чайка»
Противотанковый ров

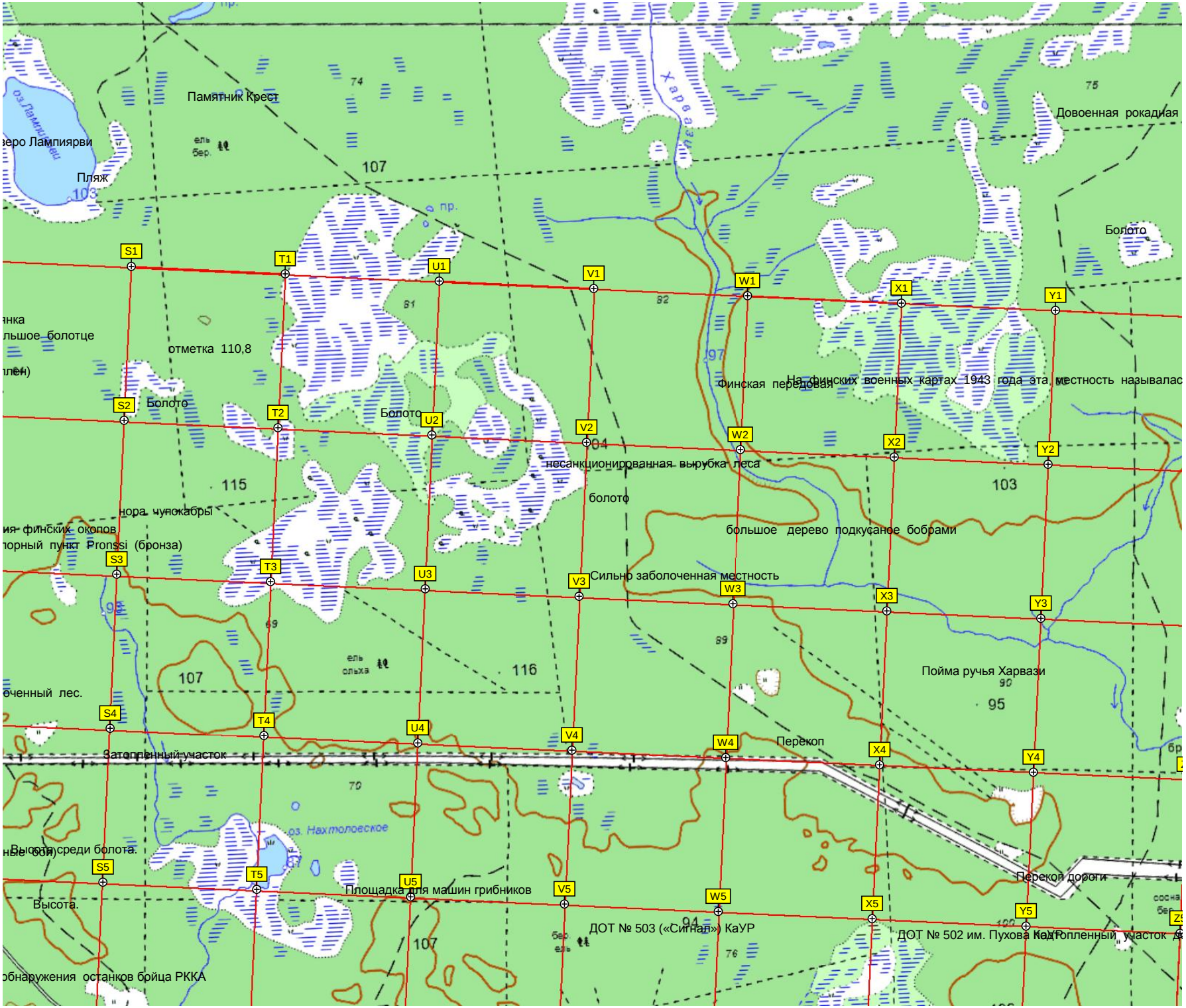
Памятник Крест
Довоенная рокадная
Пляж
Болото
отметка 110,8
Финская передовая
На финских военных картах 1943 года эта местность называлас
Болото
Болото
несанкционированная вырубка леса
болото
большое дерево подкусаное бобрами
нора чупокабры
Сильно заболоченная местность
Пойма ручья Харвази
Затопленный участок
Перекоп
оз. Нахтолоеское
Высота среди болота.
Высота.
Площадка для машин грибников
Перекоп дороги
ДОТ № 503 («Сигнал») КаУР
ДОТ № 502 им. Пухова КаУР
Затопленный участок
обнаружения останков бойца РККА
S1
T1
U1
V1
W1
X1
Y1
S2
T2
U2
V2
W2
X2
Y2
S3
T3
U3
V3
W3
X3
Y3
S4
T4
U4
V4
W4
X4
Y4
S5
T5
U5
V5
W5
X5
Y5

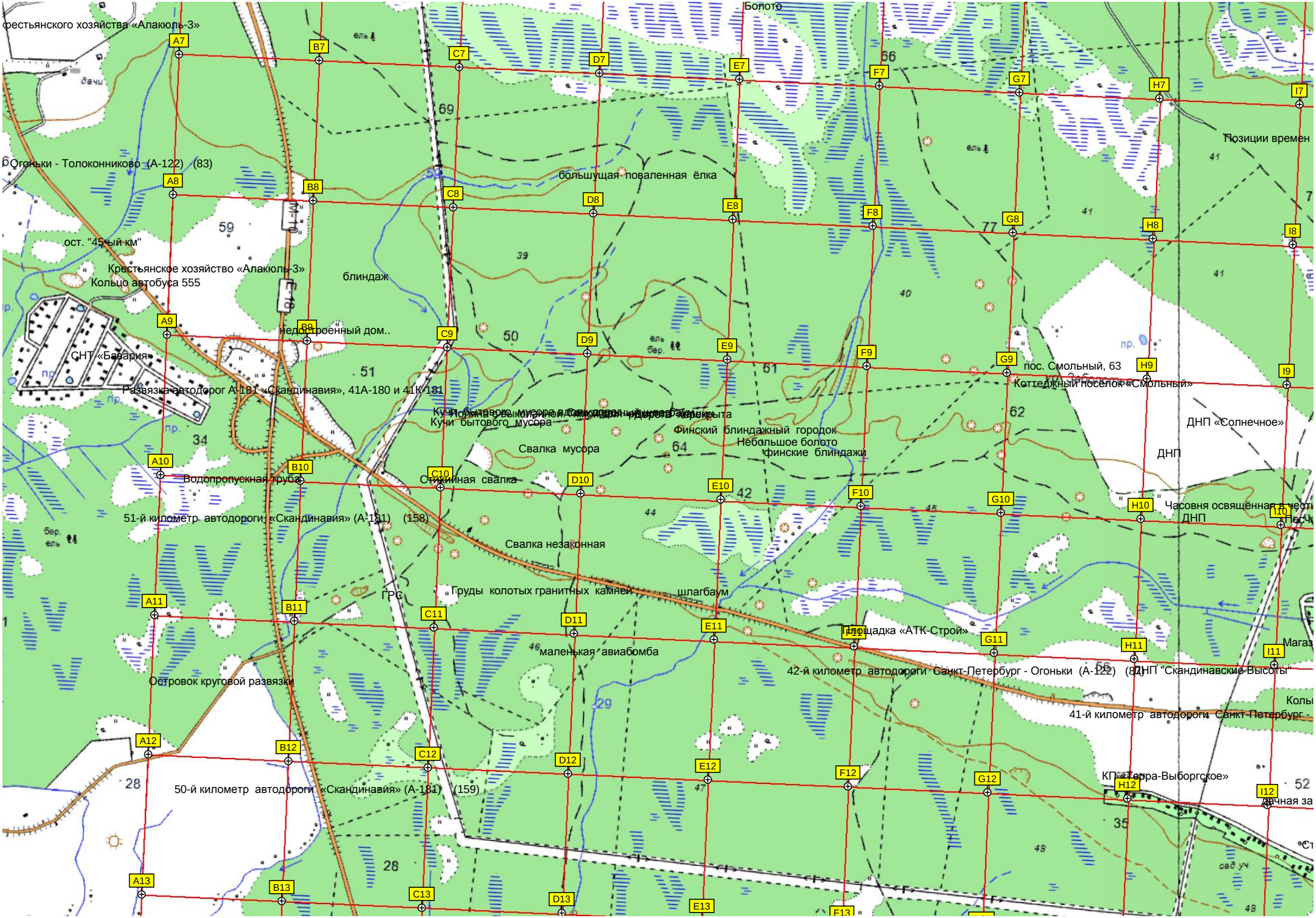
Болото
Крестьянского хозяйства «Алакюль-3»
Огоньки - Толоконниково (А-122) (83)
большущая поваленная ёлка
Позиции времен
ост. "45-ый км"
Крестьянское хозяйство «Алакюль-3»
Кольцо автобуса 555
блиндаж
недостроенный дом..
СНТ «Бавария»
Развязка автодорог А-181 «Скандинавия», 41А-180 и 41К-181
Кучи бытового мусора
Финский блиндажный городок
Небольшое болото
финские блиндажи
Свалка мусора
пос. Смольный, 63
Коттеджный посёлок «Смольный»
ДНП «Солнечное»
ДНП
Водопропускная труба
Стихийная свалка
51-й километр автодороги «Скандинавия» (А-181) (158)
Часовня освящённая в честь
Свалка незаконная
ГРС
Груды колотых гранитных камней
шлагбаум
Площадка «АТК-Строй»
маленькая авиабомба
42-й километр автодороги Санкт-Петербург - Огоньки (А-122) (82)
ДНП "Скандинавские Высоты"
Островок круговой развязки
41-й километр автодороги Санкт-Петербург -
КП «Терра-Выборгское»
50-й километр автодороги «Скандинавия» (А-181) (159)
дачная за

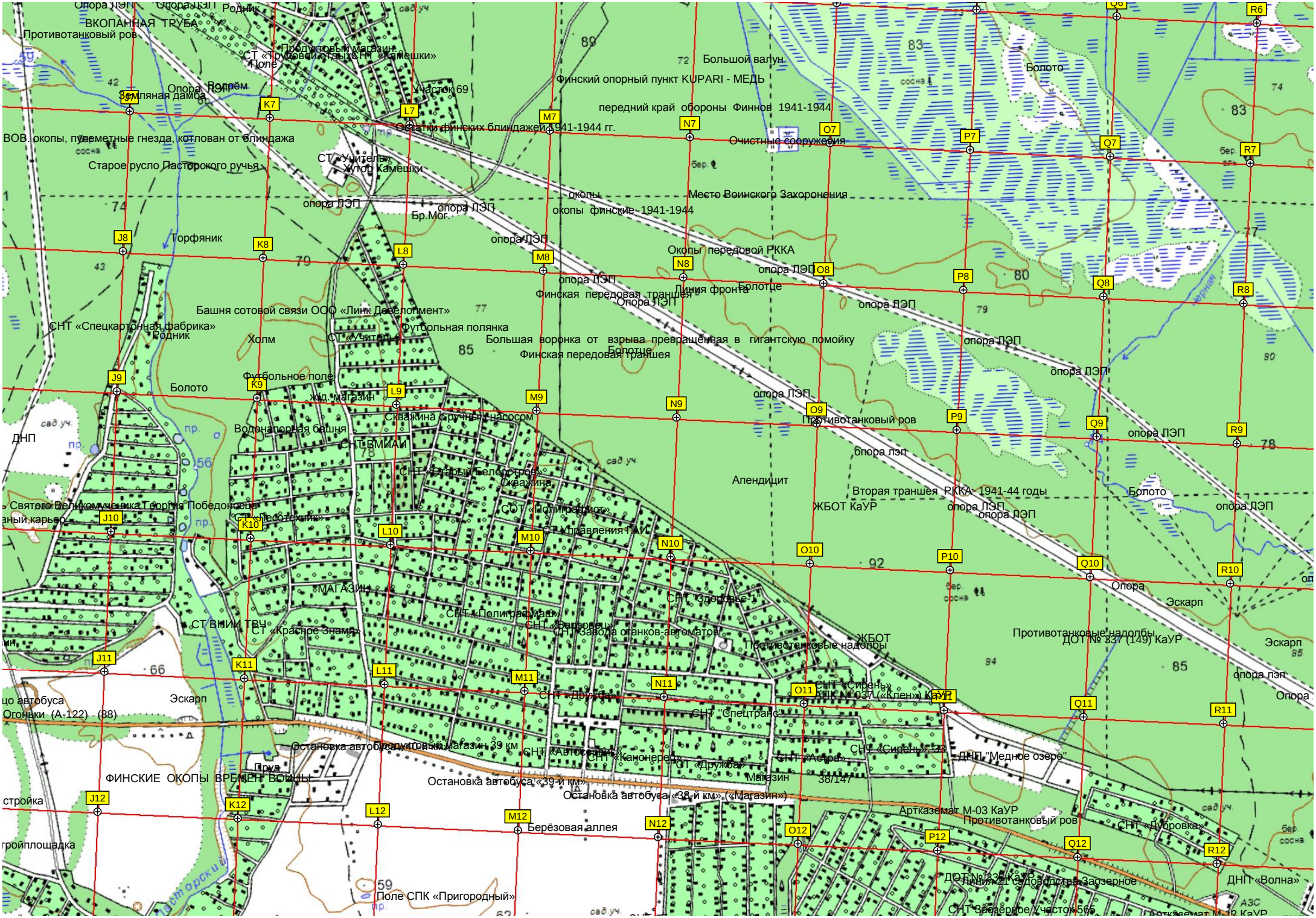
Опора ЛЭП
Опора ЛЭП
Родник
ВКОПАННАЯ ТРУБА
Противотанковый ров
Продуктовый магазин
СТ «Трудовой отдых»
СНТ «Камешки»
Поле
Большой валун
Болото
Финский опорный пункт KUPARI - МЕДЬ
Земляная дамба
Опора ЛЭП
Водоём
Участок 69
передний край обороны Финнов 1941-1944
ВОВ. окопы, пулеметные гнезда, котлован от блиндажа
Остатки финских блиндажей 1941-1944 гг.
Очистные сооружения
Старое русло Пасторского ручья
СТ «Учитель»
Хутор Камешки
окопы
Место Воинского Захоронения
опора ЛЭП
опора ЛЭП
Бр.Мог.
окопы финские 1941-1944
Торфяник
опора ЛЭП
Окопы передовой РККА
опора ЛЭП
Линия фронта
Болотце
Финская передовая траншея
Опора ЛЭП
опора ЛЭП
Башня сотовой связи ООО «Линк Девелопмент»
СНТ «Спецкартонная фабрика»
Родник
Холм
СТ «Учитель»
Футбольная полянка
Большая воронка от взрыва превращенная в гигантскую помойку
Болотце
Финская передовая траншея
опора ЛЭП
опора ЛЭП
Футбольное поле
Болото
жд. магазин
опора ЛЭП
Скважина с ручным насосом
Противотанковый ров
Водонапорная башня
ДНП
СНТ ВМИАИ
опора ЛЭП
опора лэп
СНТ «Старый Белоостров»
Скважина
Апендицит
Вторая траншея РККА 1941-44 годы
Болото
Святого Великомученика Георгия Победоносца
СОТ «Полиграфмат»
ЖБОТ КаУР
опора ЛЭП
опора ЛЭП
опора ЛЭП
СТ «Лесотехник»
Управления ГАИ
МАГАЗИН
СНТ «Здоровье-1»
Опора
Эскарп
СНТ «Полиграфмаш»
СНТ «Варовец»
СТ ВНИИ ТВЧ
СТ «Красное Знамя»
СНТ «Завода станков-автоматов»
ЖБОТ
Противотанковые надолбы
Противотанковые надолбы
ДОТ № 337 (149) КаУР
Эскарп
Эскарп
опора лэп
Опора
Эскарп
СНТ «Сирень»
ДОТ № 337 («Клен») КаУР
СНТ «Дружба»
СНТ "Спецтранс"
Остановка автобуса
Огонёки (А-122) (88)
Остановка автобуса «39-й км»
Продуктовый магазин 39 км
СНТ «Автостанция»
СНТ «Канонерец»
СТ «Дружба»
СНТ «Сирень» 33
ДНП "Медное озеро"
СНТ «Астра»
Магазин
38/147
ФИНСКИЕ ОКОПЫ ВРЕМЕН ВОЙНЫ
Остановка автобуса «38-й км» («Магазин»)
стройка
Артказемат М-03 КаУР
Противотанковый ров
СНТ «Дубровка»
Берёзовая аллея
тройплощадка
ДОТ № 338 (150) КаУР
Линия 21 садоводства Заозерное
ДНП «Волна»
Пасторский
Поле СПК «Пригородный»
СНТ Заозёрное, Участок 565
Артказемат М-12 КаУР

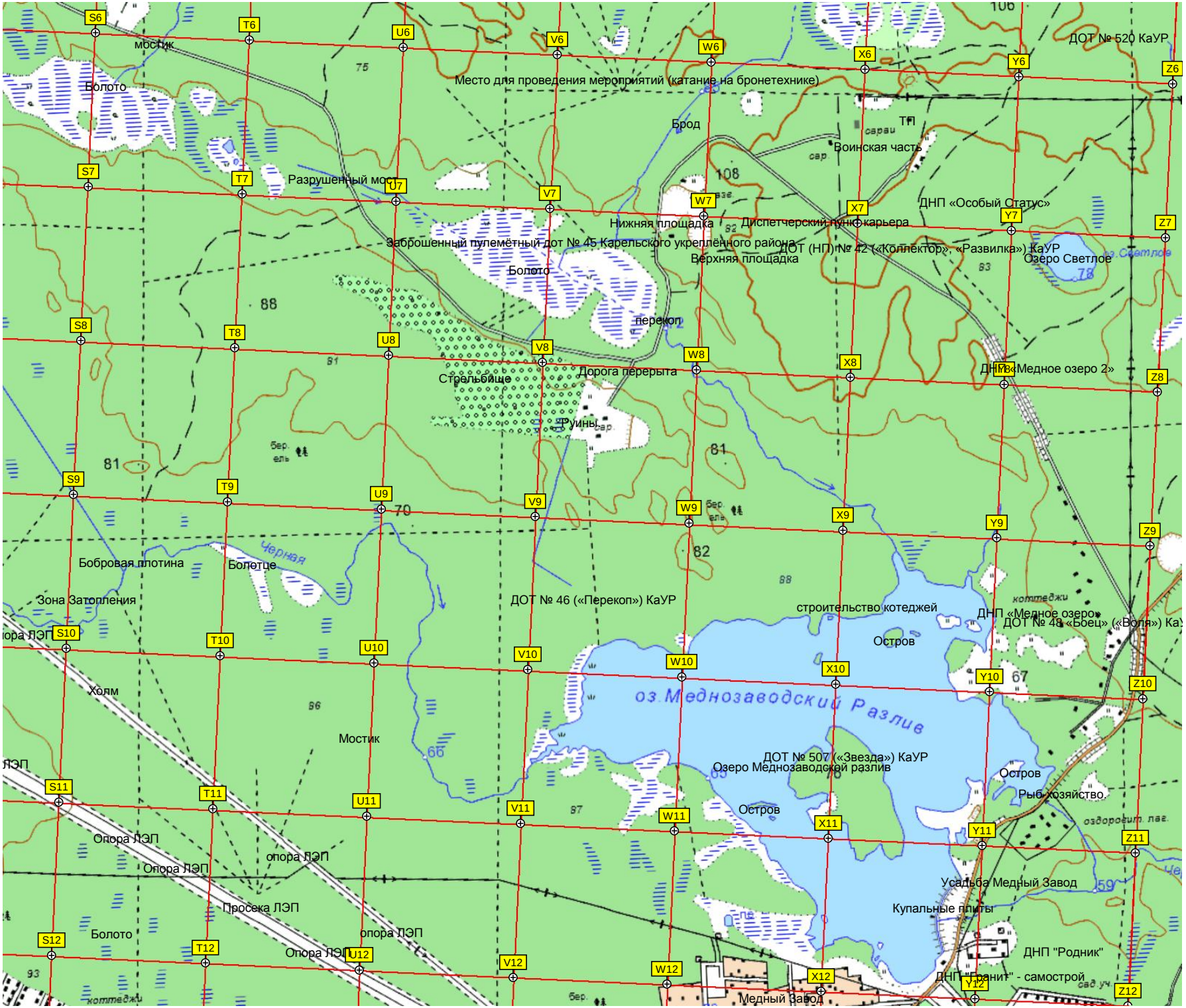
мостик
Болото
Место для проведения мероприятий (катание на бронетехнике)
ДОТ № 520 КаУР
Брод
Воинская часть
Разрушенный мост
ДНП «Особый Статус»
Нижняя площадка
Диспетчерский пункт карьера
Заброшенный пулемётный дот № 45 Карельского укреплённого района
ДОТ (НП) № 42 («Коллектор», «Развилка») КаУР
Верхняя площадка
Озеро Светлое
Болото
перекоп
Стрельбище
Дорога перерыта
ДНП «Медное озеро 2»
Руины
Бобровая плотина
Болотце
Черная
Зона Затопления
ДОТ № 46 («Перекоп») КаУР
строительство котеджей
ДНП «Медное озеро»
ДОТ № 48 «Боец» («Воля») КаУР
Остров
Холм
оз. Меднозаводский Разлив
Мостик
ДОТ № 507 («Звезда») КаУР
Озеро Меднозаводской разлив
Остров
Рыб. хозяйство.
Остров
Опора ЛЭП
Опора ЛЭП
опора ЛЭП
Усадьба Медный Завод
Просека ЛЭП
Купальные плиты
Болото
опора ЛЭП
Опора ЛЭП
ДНП "Родник"
ДНП "Гранит" - самострой
Медный Завод

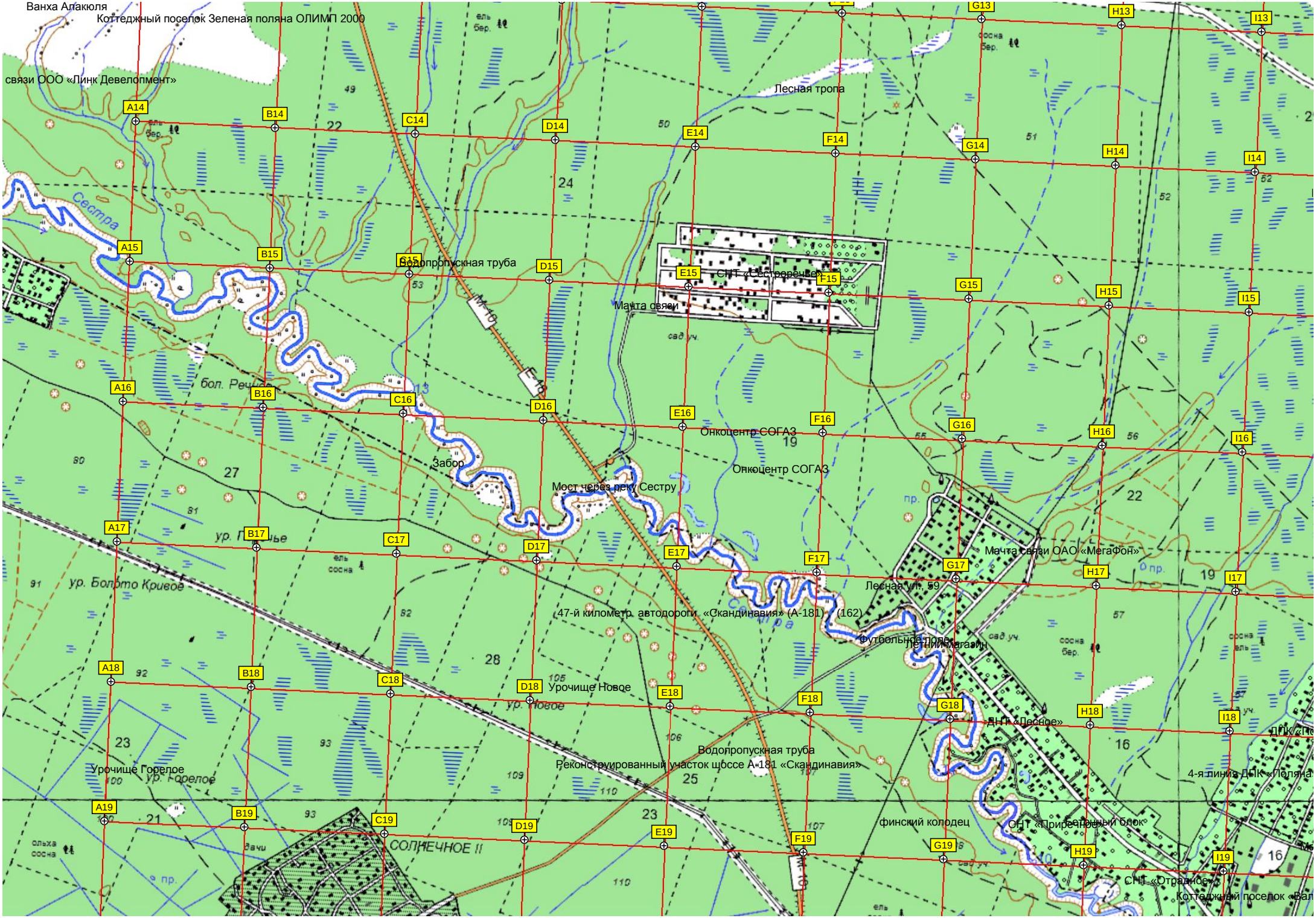
Ванха Алакюля
Коттеджный поселок Зеленая поляна ОЛИМП 2000
связи ООО «Линк Девелопмент»
Лесная тропа
Сестра
Водопропускная труба
СНТ «Сестрорецкое»
Мачта связи
Онкоцентр СОГАЗ
Забор
Мост через реку Сестру
Мачта связи ОАО «МегаФон»
Лесная ул., 59
47-й километр автодороги «Скандинавия» (А-181) (162)
Футбольное поле
Магазин
Урочище Новое
ДНТ «Лесное»
Водопропускная труба
Реконструированный участок шоссе А-181 «Скандинавия»
Урочище Горелое
финский колодец
СНТ «Приречный блок»
4-я линия ДПК «Поляна»
СНТ «Отрадное»
Коттеджный поселок «Бал
СОЛНЕЧНОЕ II
ур. Болото Кривое
ур. Новое
ур. Горелое

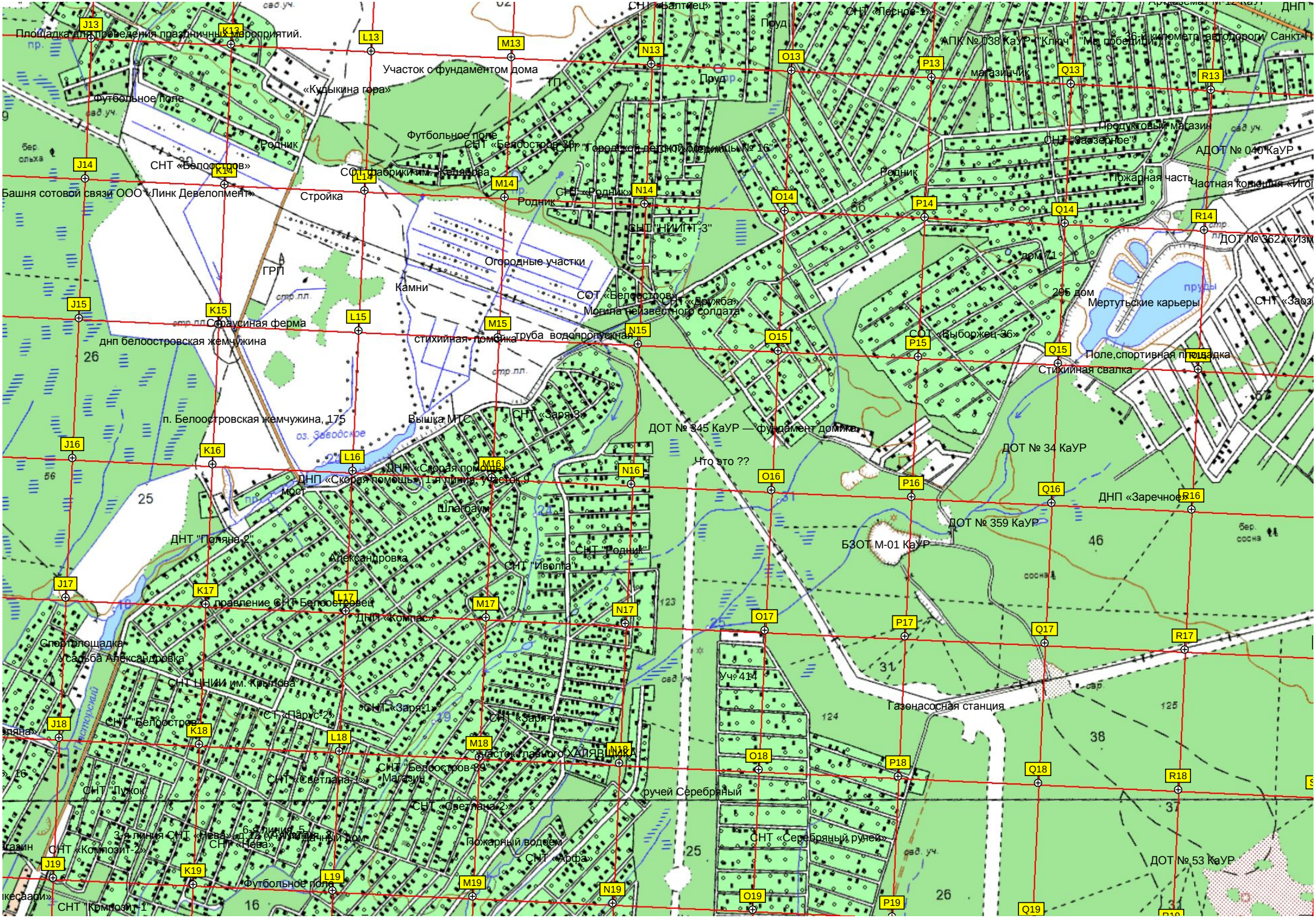
Площадка для проведения праздничных мероприятий.
Участок с фундаментом дома
«Кудыкина гора»
Футбольное поле
Родник
СНТ «Белоостров»
Башня сотовой связи ООО «Линк Девелопмент»
Стройка
СНТ фабрики им. Свердлова
Футбольное поле
СНТ «Белоостров 80»
СНТ "Городской детской больницы № 16"
СНТ «Родник»
Родник
СНТ "НИИГТ-3"
Огородные участки
ГРП
Камни
СОТ «Белоостровец»
СНТ «Дружба»
Могила неизвестного солдата
Страусиная ферма
днп белоостровская жемчужина
стихийная помойка
труба водопропускная
п. Белоостровская жемчужина, 175
Вышка МТС
СНТ «Заря-3»
ДОТ № 345 КаУР — фундамент домика
Что это ??
ДНП «Скорая помощь» 1-я линия, участок 9
мост
Шлагбаум
ДНП "Поляна-2"
Александровка
СНТ "Родник"
СНТ "Иволга"
правление СНТ Белоостровец
ДНП «Компас»
Спортплощадка
Усадьба Александровка
СНТ ЦНИИ им. Крылова
СНТ «Заря-1»
СНТ «Парус-2»
СНТ «Заря-4»
СНТ "Белоостров-1"
Участок Главного ХАЛЯВЩИКА
СНТ "Белоостров-83"
Магазин
СНТ «Светлана-1»
СНТ "Пужок"
СНТ «Светлана-2»
ручей Серебряный
3-я линия СНТ «Нева» д. 12 (частный дом)
6-я линия 5
СНТ «Нева»
Пожарный водоем
СНТ «Арфа»
СНТ «Серебряный ручей»
СНТ «Композит-2»
Футбольное поле
СНТ "Композит-1"
Уч. 414
Газонасосная станция
ДОТ № 53 КаУР
ДОТ № 34 КаУР
ДНП «Заречное»
ДОТ № 359 КаУР
БЗОТ М-01 КаУР
Пруд
СНТ «Балтиец»
СНТ «Лесное-1»
АПК № 038 КаУР "Ключ" "Мы победили"
36-й километр автодороги Санкт-П
магазинчик
Продуктовый магазин
СНТ "Заозерное"
АДОТ № 040 КаУР
Пожарная часть
Частная коллекция «Игор
ДОТ № 362 «Изм
дом 71
295 дом
Мертутьские карьеры
СНТ «Заоз
СОТ «Выборжец-36»
Поле,спортивная площадка
Стихийная свалка
пруды
оз. Заводское
Родник
Футбольное поле

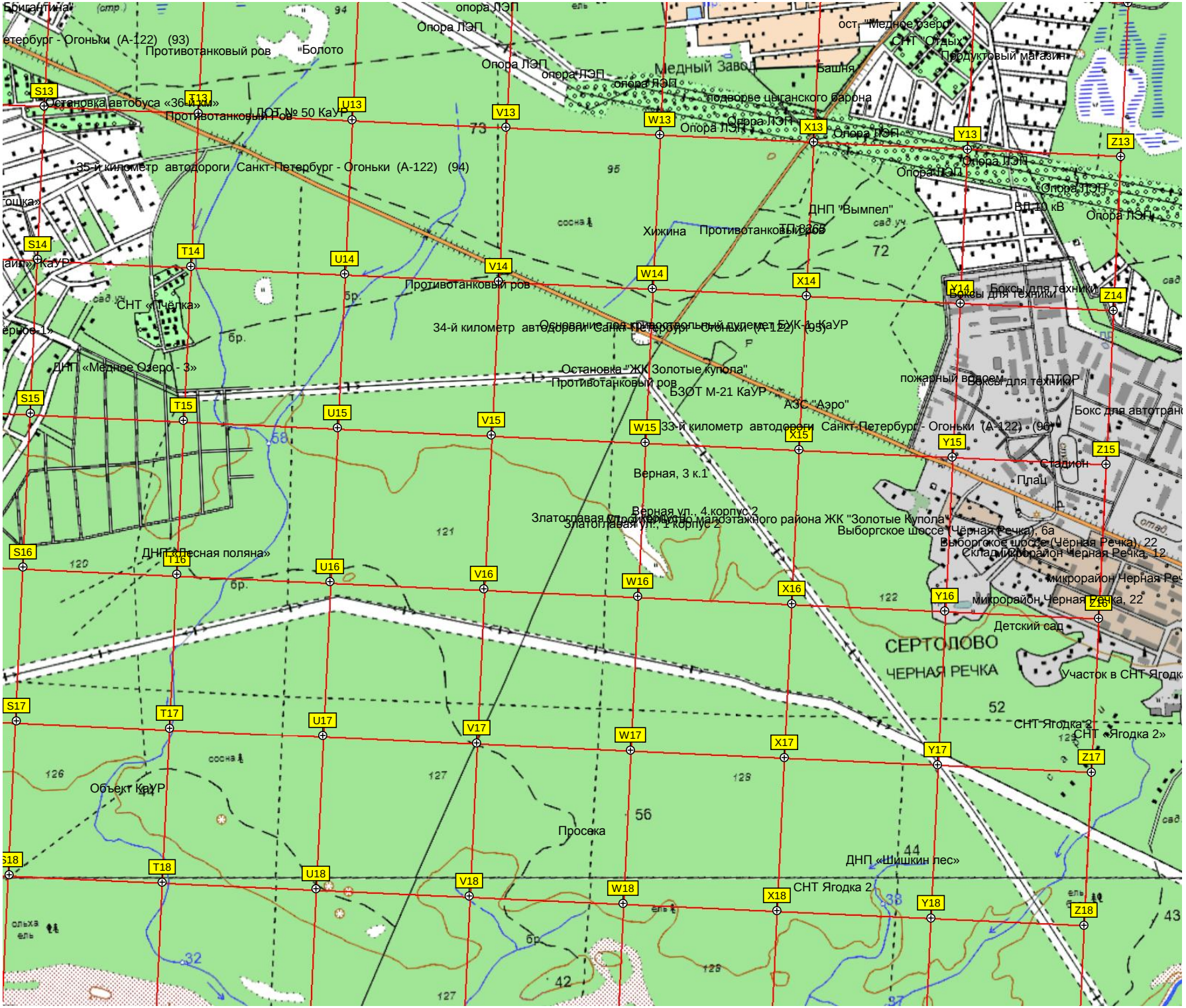
Бригантина
етербург - Огоньки (А-122) (93)
Противотанковый ров
Болото
опора ЛЭП
Опора ЛЭП
Медный Завод
ост. "Медное озеро"
СНТ "Отдых"
Продуктовый магазин
Башня
подворье цыганского барона
Остановка автобуса «36-й км»
ПОТ № 50 КаУР
35-й километр автодороги Санкт-Петербург - Огоньки (А-122) (94)
ДНП "Вымпел"
ВЛ 10 кВ
Хижина
Противотанковый ров
ТП 2365
СНТ «Пчёлка»
34-й километр автодороги Санкт-Петербург - Огоньки (А-122) (95)
Основание под прямоугольный дулемет БУК-1 КаУР
ДНП «Медное Озеро - 3»
Остановка "ЖК Золотые купола"
Противотанковый ров
БЗОТ М-21 КаУР
АЗС "Аэро"
Боксы для техники
ПТОР
Бокс для автотранс
33-й километр автодороги Санкт-Петербург - Огоньки (А-122) (96)
Стадион
Плац
Верная, 3 к.1
Верная ул., 4 корпус 2
Златоглавая ул., 1 корпус 2
Строительство малоэтажного района ЖК "Золотые Купола"
Выборгское шоссе (Чёрная Речка), 6а
Выборгское шоссе (Чёрная Речка), 22
Складмикрорайон Черная Речка, 12
микрорайон Черная Реч
микрорайон Черная Речка, 22
ДНП «Лесная поляна»
Детский сад
СЕРТОЛОВО
ЧЕРНАЯ РЕЧКА
Участок в СНТ Ягодка
СНТ Ягодка 2
СНТ «Ягодка 2»
Объект КаУР
Просека
ДНП «Шишкин лес»
S13
T13
U13
V13
W13
X13
Y13
Z13
S14
T14
U14
V14
W14
X14
Y14
Z14
S15
T15
U15
V15
W15
X15
Y15
Z15
S16
T16
U16
V16
W16
X16
Y16
Z16
S17
T17
U17
V17
W17
X17
Y17
Z17
S18
T18
U18
V18
W18
X18
Y18
Z18

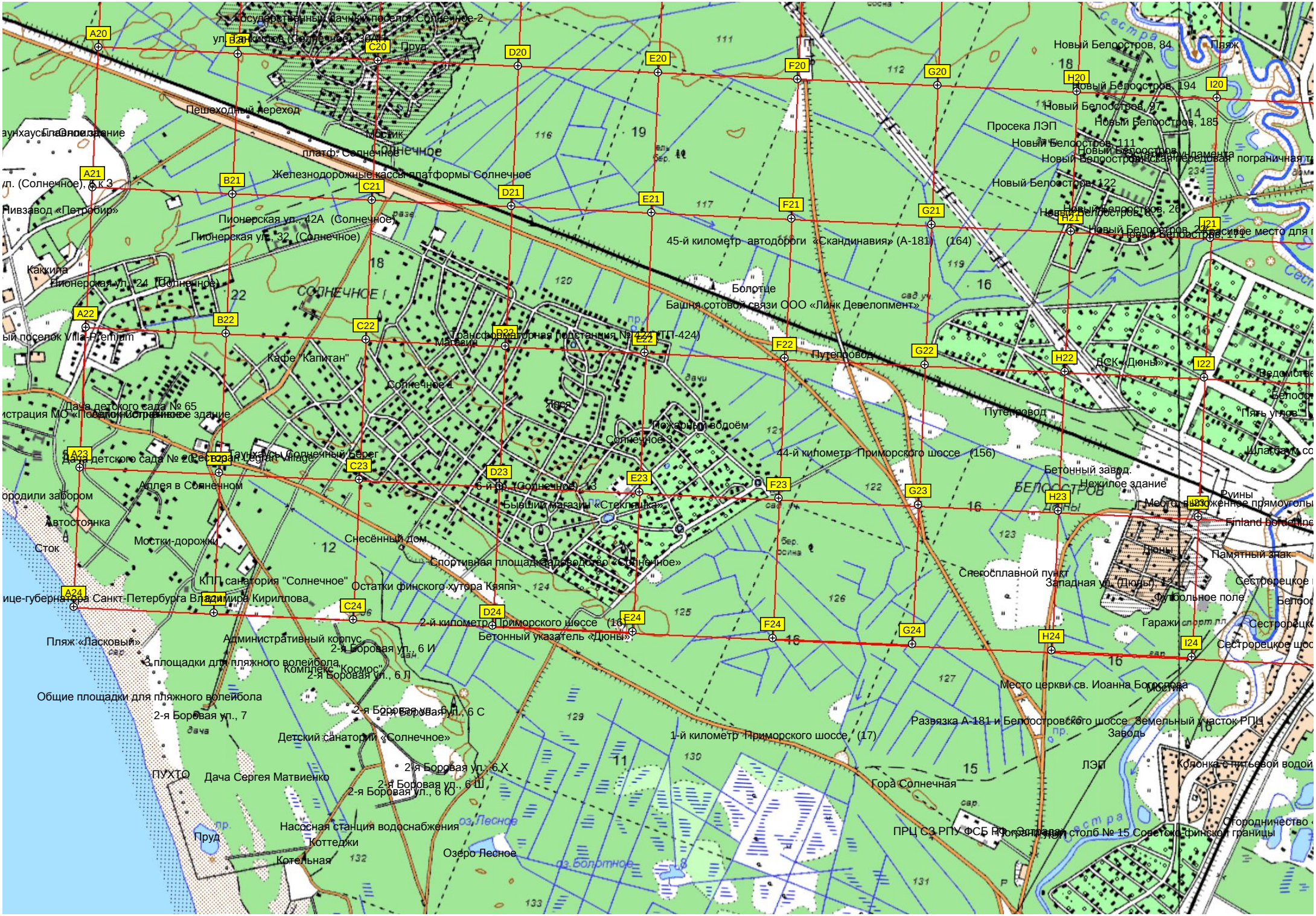
Государственный дачный поселок Солнечное-2
Пруд
Новый Белоостров, 84
Пляж
Новый Белоостров, 194
Новый Белоостров, 97
Новый Белоостров, 185
Просека ЛЭП
Новый Белоостров, 111
Пешеходный переход
Мостик
платф. Солнечное
Солнечное
Железнодорожные кассы платформы Солнечное
Пивзавод «Петробир»
Пионерская ул., 42А (Солнечное)
Пионерская ул., 32 (Солнечное)
Новый Белоостров, 122
Новый Белоостров, 26
Новый Белоостров, 24
Новый Белоостров, 171
45-й километр автодороги «Скандинавия» (А-181) (164)
Каккина
Пионерская ул., 24 (Солнечное)
Болотце
Башня сотовой связи ООО «Линк Девелопмент»
Трансформаторная подстанция № 424 (ТП-424)
Магазин
Кафе "Капитан"
Путепровод
ДСК «Дюны»
Солнечное 4
Ясся
Дача детского сада № 65
Пожарный водоём
Солнечное 3
Пять углов
Дача детского сада № 20
Таунхаус «Солнечный Берег»
44-й километр Приморского шоссе (156)
Бетонный завод
Аллея в Солнечном
6-й пр. (Солнечное), 13
Бывший магазин «Стеклянка»
Нежилое здание
Руины
Автостоянка
Сток
Мостки-дорожки
Снесённый дом
Спортивная площадка садоводство «Солнечное»
Дюны
Памятный знак
Снегосплавной пункт
КПП санатория "Солнечное"
Остатки финского хутора Кяяпя
Западная ул. (Дюны), 12
Футбольное поле
Гаражи
2-й километр Приморского шоссе (16)
Бетонный указатель «Дюны»
Пляж «Ласковый»
Административный корпус
2-я Боровая ул., 6 И
3 площадки для пляжного волейбола
Комплекс "Космос"
2-я Боровая ул., 6 Л
Общие площадки для пляжного волейбола
2-я Боровая ул., 7
2-я Боровая ул., 6 С
Место церкви св. Иоанна Богослова
Развязка А-181 и Белоостровского шоссе
Земельный участок РПЦ
Детский санаторий «Солнечное»
1-й километр Приморского шоссе (17)
Завод
ЛЭП
ПУХТО
Дача Сергея Матвиенко
2-я Боровая ул., 6 Х
2-я Боровая ул., 6 Ш
2-я Боровая ул., 6 Ю
Гора Солнечная
Насосная станция водоснабжения
Пруд
Коттеджи
Котельная
Озеро Лесное
ПРЦ СЗ РПУ ФСБ
Пограничный столб № 15 Советско-финской границы
Сестра

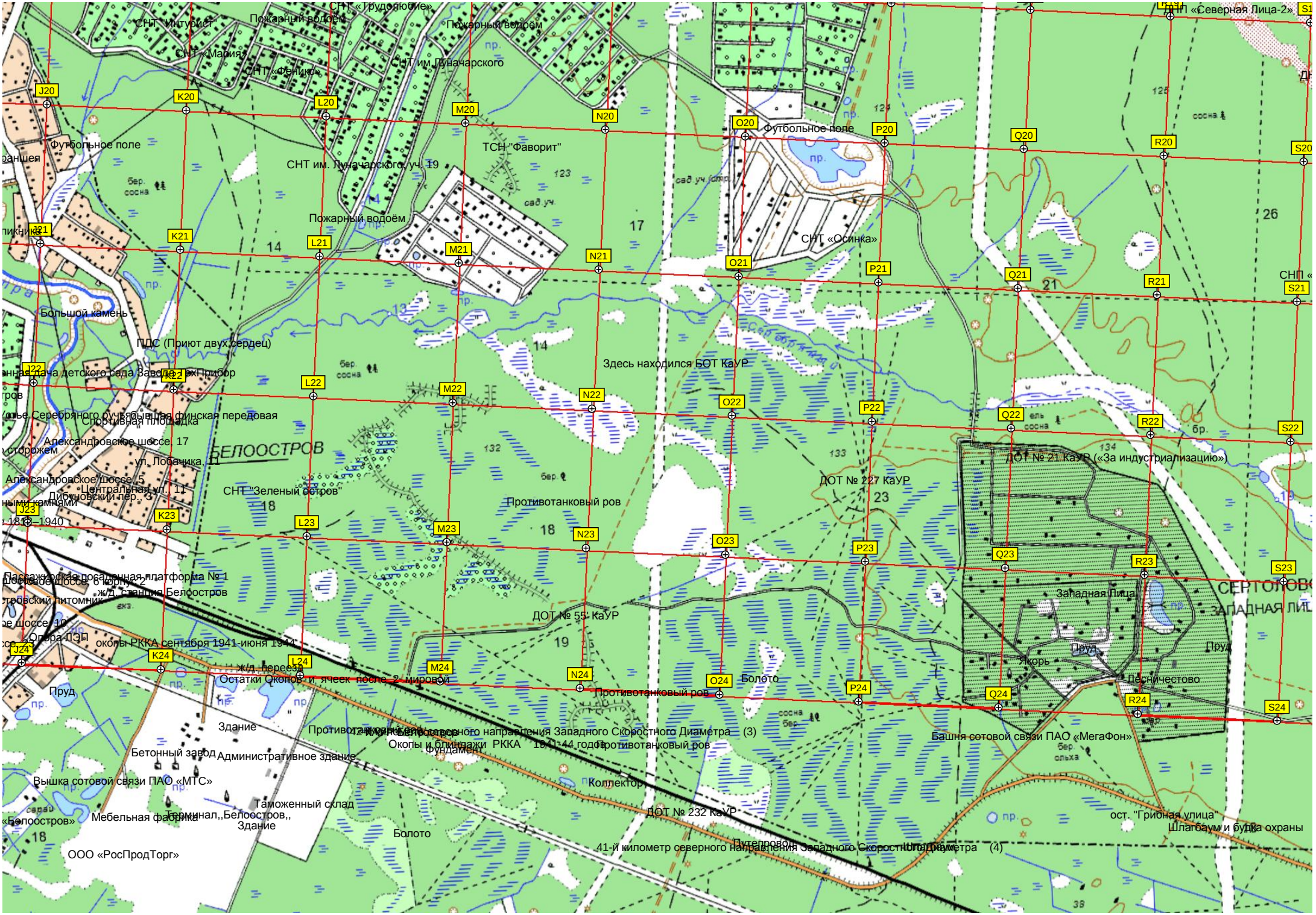
СНТ «Трудолюбие»
СНТ "Интурист"
Пожарный водоём
Пожарный водоём
СНТ «Мария»
СНТ «Феникс»
СНТ им. Луначарского
ДНП «Северная Лица-2»
Футбольное поле
СНТ им. Луначарского, уч. 19
ТСН "Фаворит"
Футбольное поле
Пожарный водоём
СНТ «Осинка»
Большой камень
ПДС (Приют двух сердец)
Здесь находился БОТ КаУР
Спортивная площадка
Александровское шоссе, 17
БЕЛООСТРОВ
ул. Лобачика, 11
Александровское шоссе, 5
Центральная ул., 11
Дибуновский пер., 3
СНТ "Зеленый остров"
Противотанковый ров
ДОТ № 227 КаУР
ДОТ № 21 КаУР («За индустриализацию»)
Пассажирская посадочная платформа № 1
ж/д станция Белоостров
ДОТ № 55 КаУР
Западная Лица
Опора ЛЭП
окопы РККА сентября 1941-июня 1944
ж/д переезд
Остатки Окопов и ячеек после 2 мировой
Пруд
Якорь
Пруд
Пруд
Песничестово
Болото
Противотанковый ров
Здание
Противотанковый ров
41-й километр северного направления Западного Скоростного Диаметра (3)
Окопы и блиндажи РККА 1941-44 годов
Фундамент
Противотанковый ров
Башня сотовой связи ПАО «МегаФон»
Бетонный завод
Административное здание
Вышка сотовой связи ПАО «МТС»
Коллектор
Таможенный склад
Мебельная фабрика
Терминал,,Белоостров,,
Здание
ДОТ № 232 КаУР
ост. "Грибная улица"
Шлагбаум и будка охраны
Болото
Путепровод
41-й километр северного направления Западного Скоростного Диаметра (4)
ООО «РосПродТорг»

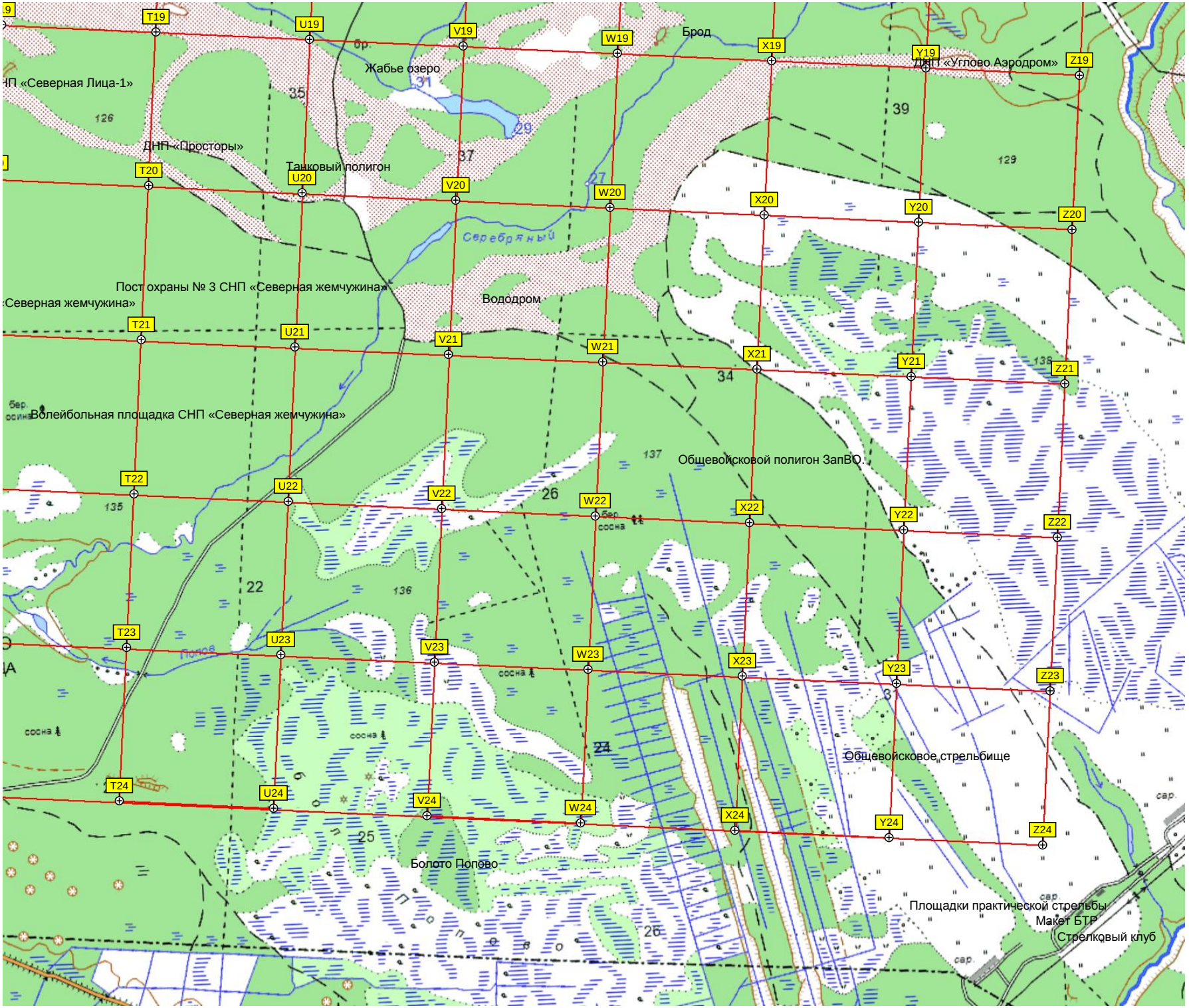
Брод
Жабье озеро
ДНП «Углово Аэродром»
ДНП «Северная Лица-1»
ДНП «Просторы»
Танковый полигон
Серебряный
Пост охраны № 3 СНП «Северная жемчужина»
«Северная жемчужина»
Вододром
Волейбольная площадка СНП «Северная жемчужина»
Общевойсковой полигон ЗапВО
Общевойсковое стрельбище
Болото Попово
Площадки практической стрельбы
Макет БТР
Стрелковый клуб
T19
U19
V19
W19
X19
Y19
Z19
T20
U20
V20
W20
X20
Y20
Z20
T21
U21
V21
W21
X21
Y21
Z21
T22
U22
V22
W22
X22
Y22
Z22
T23
U23
V23
W23
X23
Y23
Z23
T24
U24
V24
W24
X24
Y24
Z24