
574000
574500
575000
575500
576000
576500
577000
577500
578000
578500
5330000
5329500
5329000
5328500
5328000
5327500
5327000
5326500
5326000
5325500
5325000
5324500
5324000
5323500
5323000
C3
D3
E3
F3
G3
C4
D4
E4
F4
G4
C5
D5
E5
F5
G5
C6
D6
E6
F6
G6
C7
D7
E7
F7
G7
C8
D8
E8
F8
G8
C9
D9
E9
F9
G9
Пруд Берёзки
Опора ЛЭП
Пруд
Дачные участки
Пруд
Ясный
Ветроэнергети
Разобранная ж/д. ли
Дачный посёлок
Пруд
1

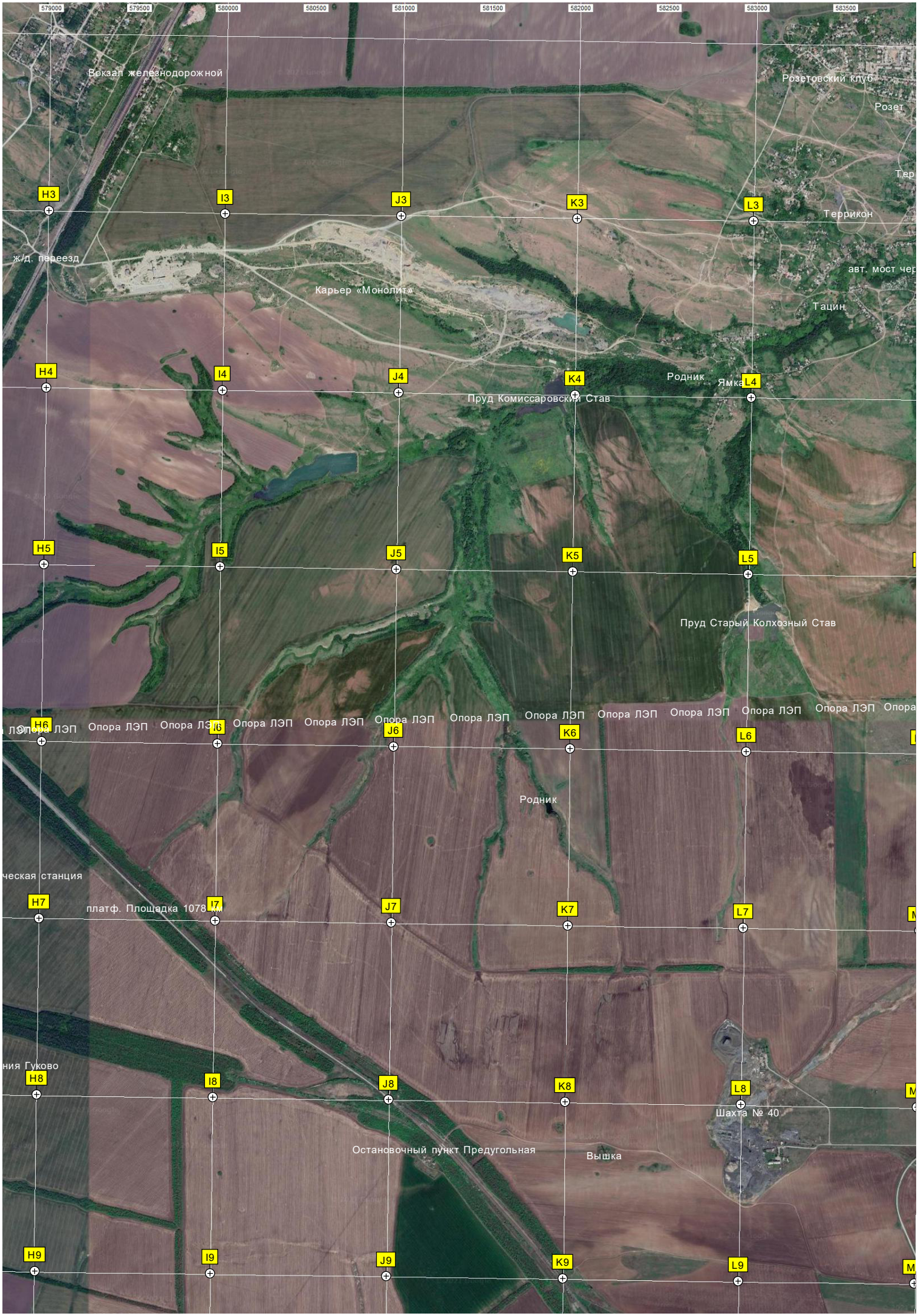
579000
579500
580000
580500
581000
581500
582000
582500
583000
583500
Вокзал железнодорожной
Розетовский клуб
Розет
Тер
Терикон
ж/д. переезд
авт. мост чер
Карьер «Монолит»
Тацин
Родник
Ямка
Пруд Комиссаровский Став
Пруд Старый Колхозный Став
Опора ЛЭП
Родник
ческая станция
платф. Площадка 1078 км
ния Гуково
Шахта № 40
Остановочный пункт Предугольная
Вышка
H3
I3
J3
K3
L3
H4
I4
J4
K4
L4
H5
I5
J5
K5
L5
H6
I6
J6
K6
L6
H7
I7
J7
K7
L7
H8
I8
J8
K8
L8
H9
I9
J9
K9
L9


584000
584500
585000
585500
586000
586500
587000
587500
588000
588500
589000
ул. Фрунзе, 5
авт. мост через реку Лихую
Комбинат шахты № 10
Новое кладбище
рикон шахты № 10
Новое Комиссаровское кладбище
рез Ольховую балку
Терриконшахты № 9
Отвал породы
Дубовая балка
Ольховая балка
Опора ЛЭП
Опора ЛЭП 500 кВ
Свалка
Пруд в пойме Дубовой балки
Подразделение по конвоированию
ТрудовойПруды в пойме Дубовой балки
Производственная зона колонии
Шахта «Зверевская»
M3
N3
O3
P3
Q3
R3
M4
N4
O4
P4
Q4
R4
M5
N5
O5
P5
Q5
R5
M6
N6
O6
P6
Q6
R6
M7
N7
O7
P7
Q7
R7
M8
N8
O8
P8
Q8
R8
M9
N9
O9
P9
Q9
R9

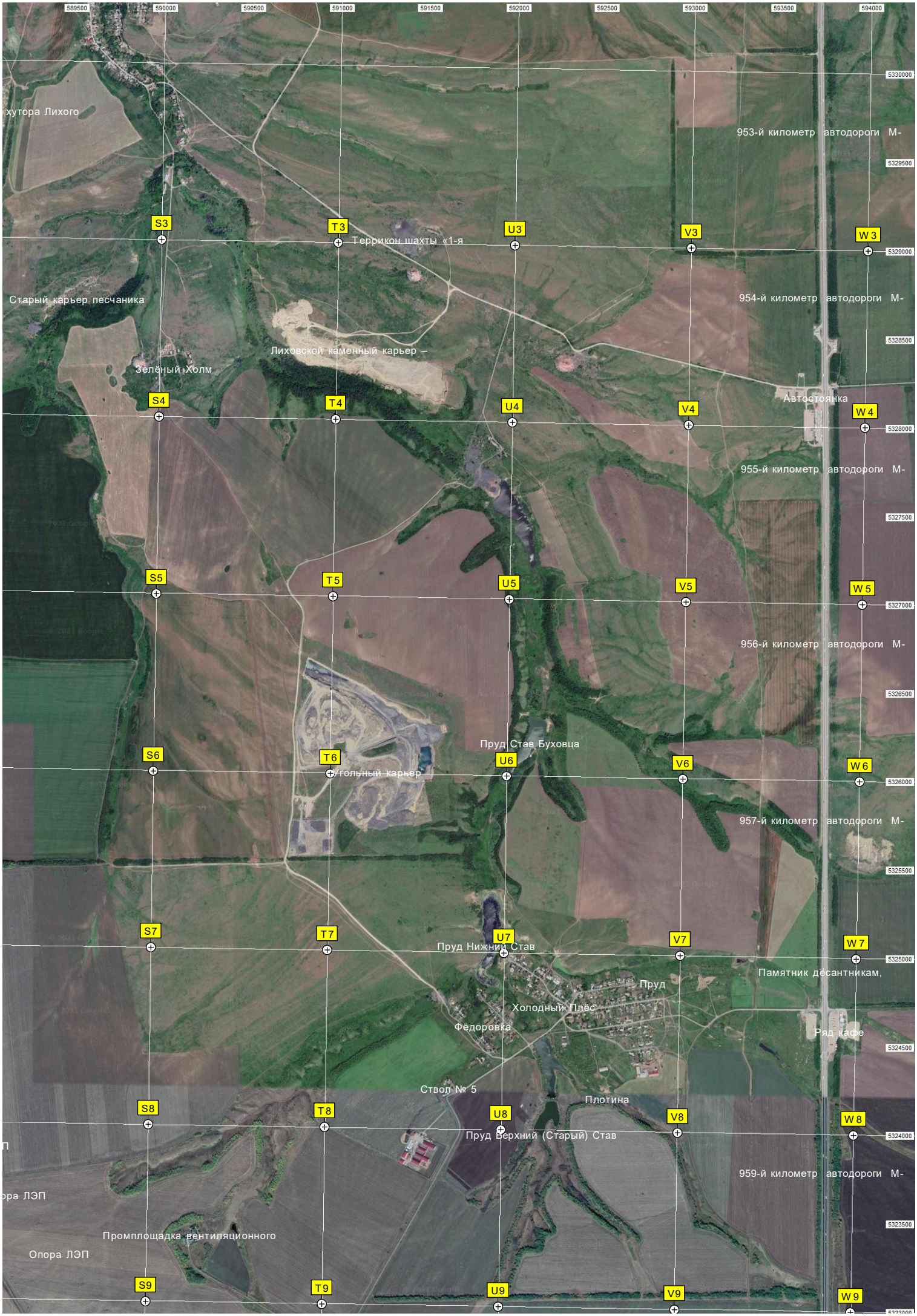
589500
590000
590500
591000
591500
592000
592500
593000
593500
594000
5330000
5329500
5329000
5328500
5328000
5327500
5327000
5326500
5326000
5325500
5325000
5324500
5324000
5323500
хутора Лихого
953-й километр автодороги М-
S3
T3
U3
V3
W 3
Террикон шахты «1-я
Старый карьер песчаника
954-й километр автодороги М-
Лиховской каменный карьер –
Зелёный Холм
Автостоянка
S4
T4
U4
V4
W 4
955-й километр автодороги М-
S5
T5
U5
V5
W 5
956-й километр автодороги М-
Пруд Став Буховца
S6
T6
U6
V6
W 6
Угольный карьер
957-й километр автодороги М-
S7
T7
U7
V7
W 7
Пруд Нижний Став
Памятник десантникам,
Пруд
Холодный Плёс
Фёдоровка
Ряд кафе
Ствол № 5
Плотина
S8
T8
U8
V8
W 8
Пруд Верхний (Старый) Став
959-й километр автодороги М-
ора ЛЭП
Промплощадка вентиляционного
Опора ЛЭП
S9
T9
U9
V9
W 9

5322500
5322000
5321500
5321000
5320500
5320000
5319500
5319000
5318500
5318000
5317500
5317000
5316500
5316000
5315500
C10
D10
E10
F10
G10
C11
D11
E11
F11
G11
C12
D12
E12
F12
G12
C13
D13
E13
F13
G13
C14
D14
E14
F14
G14
C15
D15
E15
F15
G15
C16
D16
E16
F16
G16
ж/д. переезд
ж/д. переезд
Основная школа № 18
Терикон
Кладбище
Алмазный-1
Почта
Кладбище
Алмазный
Ствол ш. "Зверево
СНТ «Каштан»
Школа № 16
Пруд
Отвал
Породный отвал
Аэродром
Водин
Пруд
Пруд Малуха
Долотинка

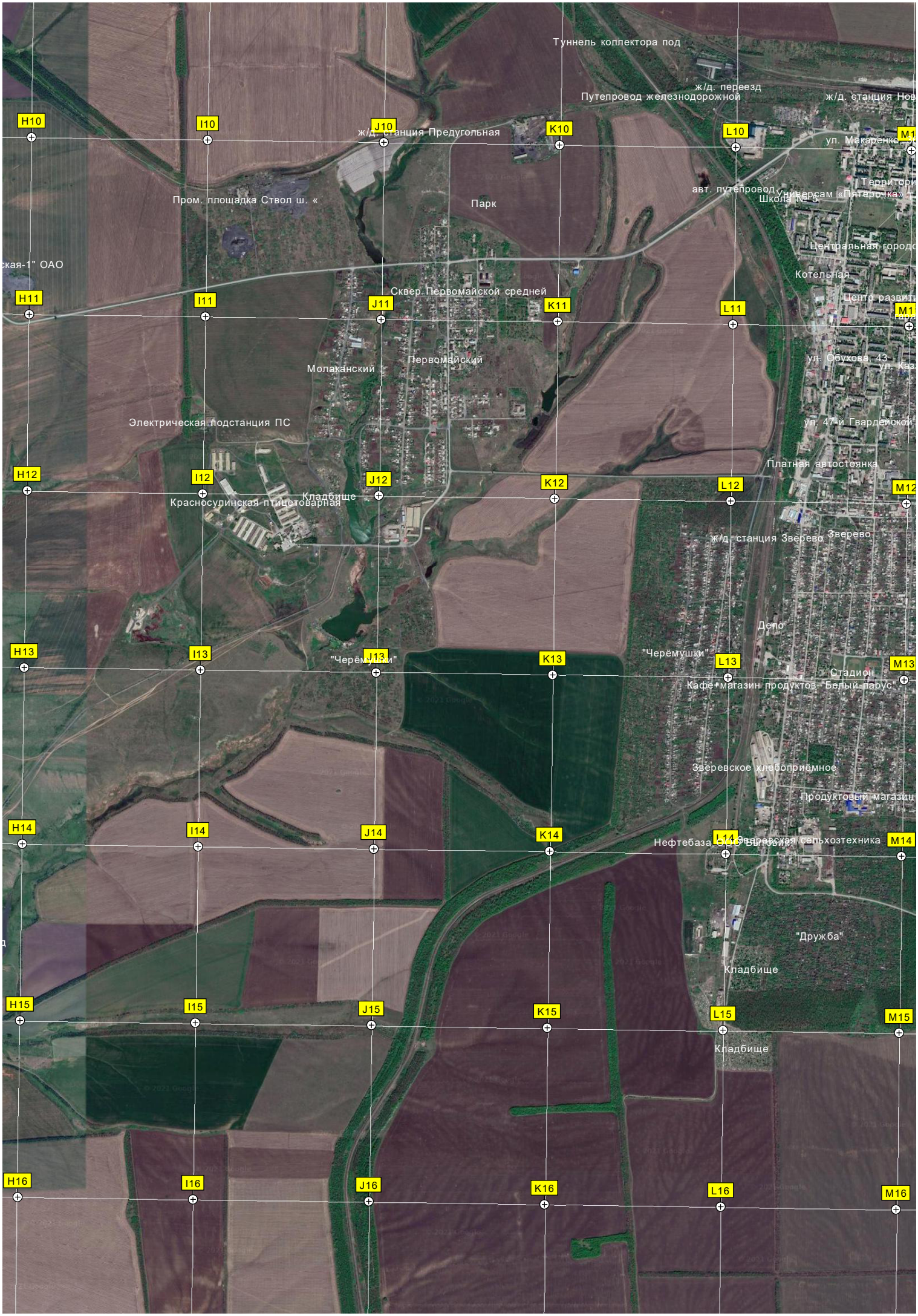
Туннель коллектора под
ж/д. переезд
Путепровод железнодорожной
ж/д. станция Нов
H10
I10
J10
K10
L10
ж/д. станция Предугольная
ул. Макаренко
Пром. площадка Ствол ш. «
Парк
авт. путепровод
Универсам «Пятёрочка»
Школа № 5
Центральная городс
Котельная
Сквер Первомайской средней
H11
I11
J11
K11
L11
Молаканский
Первомайский
ул. Обухова, 43
Электрическая подстанция ПС
ул. 47-й Гвардейской
Платная автостоянка
H12
I12
J12
K12
L12
Кладбище
Красносулинская птицетоварная
ж/д. станция Зверево
Зверево
Депо
H13
I13
J13
K13
L13
"Черёмушки"
Стадион
Кафе+магазин продуктов "Белый парус"
Зверевское хлебоприёмное
Продуктовый магазин
H14
I14
J14
K14
L14
M14
Нефтебаза
Зверевская сельхозтехника
"Дружба"
Кладбище
H15
I15
J15
K15
L15
M15
Кладбище
H16
I16
J16
K16
L16
M16

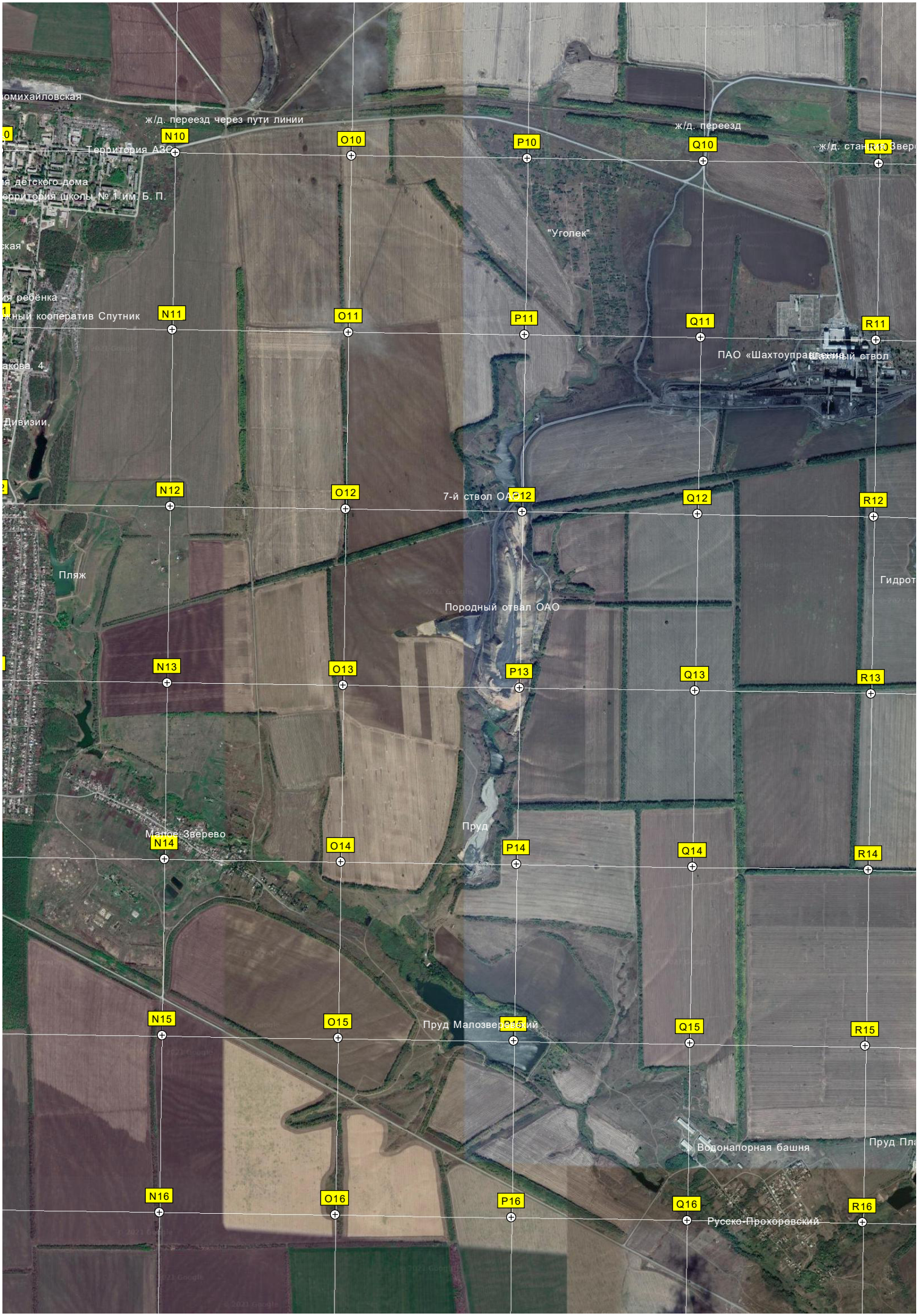
ж/д. переезд через пути линии
ж/д. переезд
Территория АЗС
"Уголек"
ПАО «Шахтоуправление
Шахтный ствол
7-й ствол ОАО
Пляж
Породный отвал ОАО
Пруд
Малое Зверево
Пруд Малозверевский
Водонапорная башня
Русско-Прохоровский
N10
O10
P10
Q10
R10
N11
O11
P11
Q11
R11
N12
O12
P12
Q12
R12
N13
O13
P13
Q13
R13
N14
O14
P14
Q14
R14
N15
O15
P15
Q15
R15
N16
O16
P16
Q16
R16

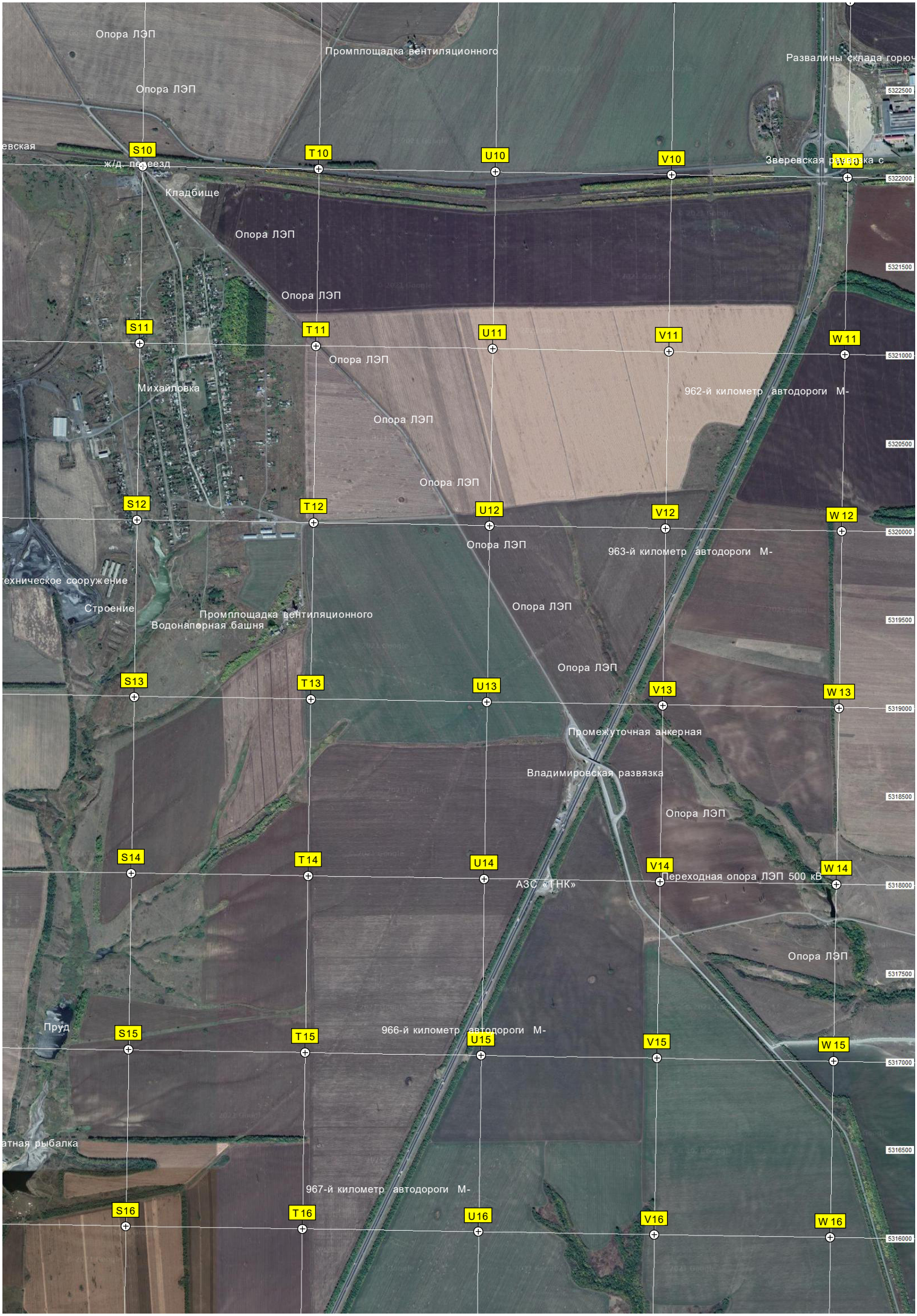
Опора ЛЭП
Промплощадка вентиляционного
Развалины склада горюч
Опора ЛЭП
5322500
евская
S10
ж/д. переезд
T10
U10
V10
Зверевская развязка с
5322000
Кладбище
Опора ЛЭП
5321500
Опора ЛЭП
S11
T11
U11
V11
W 11
5321000
Опора ЛЭП
Михайловка
962-й километр автодороги М-
Опора ЛЭП
5320500
Опора ЛЭП
S12
T12
U12
V12
W 12
5320000
Опора ЛЭП
963-й километр автодороги М-
ехническое сооружение
Строение
Промплощадка вентиляционного
Водонапорная башня
Опора ЛЭП
5319500
Опора ЛЭП
S13
T13
U13
V13
W 13
5319000
Промежуточная анкерная
Владимировская развязка
5318500
Опора ЛЭП
S14
T14
U14
V14
W 14
АЗС «ТНК»
Переходная опора ЛЭП 500 кВ
5318000
Опора ЛЭП
5317500
Пруд
S15
T15
966-й километр автодороги М-
U15
V15
W 15
5317000
атная рыбалка
5316500
967-й километр автодороги М-
S16
T16
U16
V16
W 16
5316000

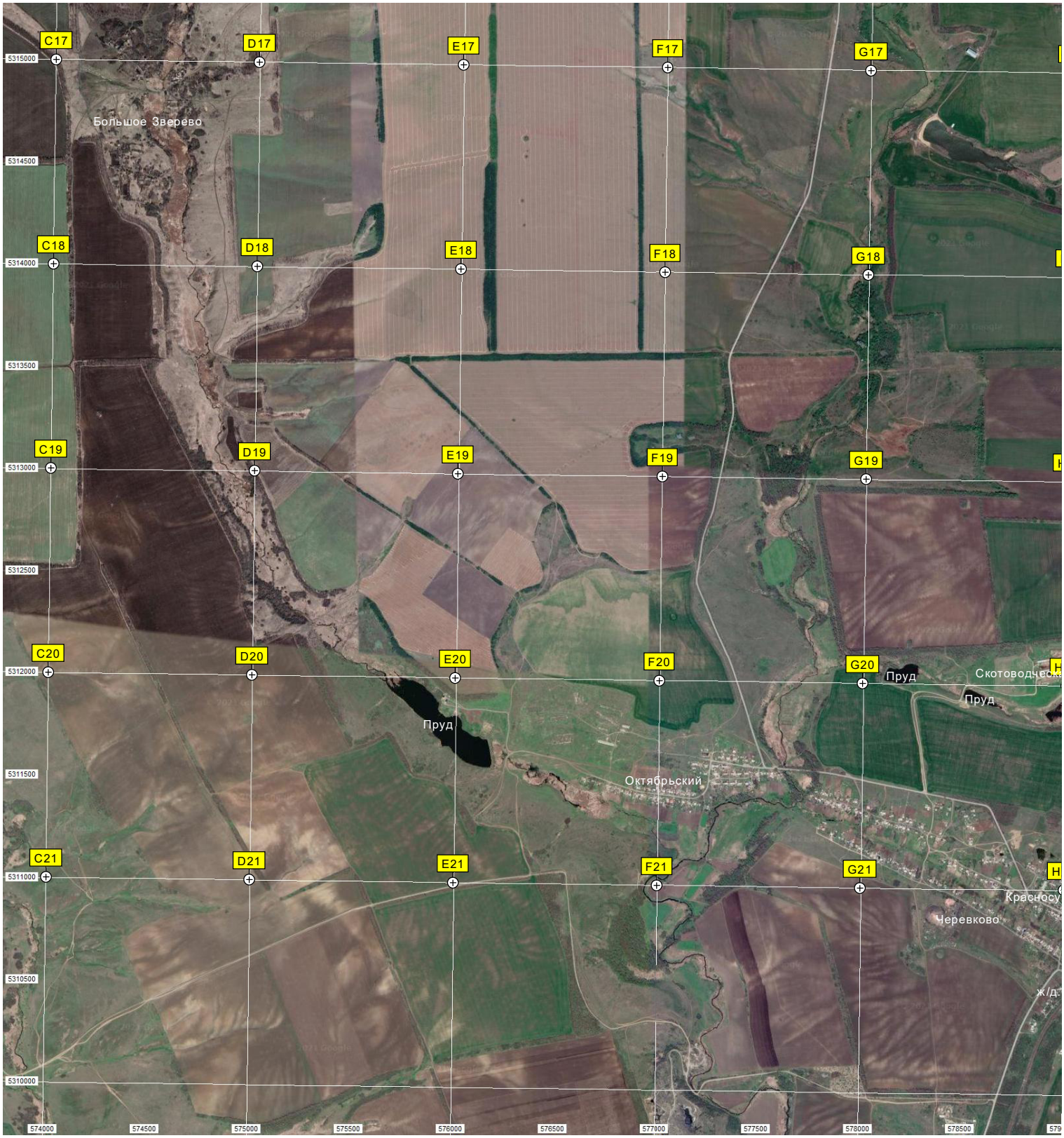
C17
D17
E17
F17
G17
C18
D18
E18
F18
G18
C19
D19
E19
F19
G19
C20
D20
E20
F20
G20
C21
D21
E21
F21
G21
Большое Зверево
Пруд
Пруд
Пруд
Скотоводческ
Октябрьский
Красносу
Черевково
ж/д.
5315000
5314500
5314000
5313500
5313000
5312500
5312000
5311500
5311000
5310500
5310000
574000
574500
575000
575500
576000
576500
577000
577500
578000
578500

H17
I17
J17
K17
L17
M17
H18
I18
J18
K18
L18
M18
H19
I19
J19
K19
L19
M19
I20
J20
K20
L20
M20
I21
J21
K21
L21
M21
ферма
Платформа Черевково
переезд
579500
580000
580500
581000
581500
582000
582500
583000
583500
584000

N17
O17
P17
Q17
R17
N18
O18
P18
Q18
R18
N19
O19
P19
Q19
R19
б. Дубовая
N20
O20
P20
Q20
R20
N21
O21
P21
Q21
R21
Платный пруд для рыбалки
Ставок, платная рыбалка.
Запруда
584500
585000
585500
586000
586500
587000
587500
588000
588500
589000

968-й километр автодороги М-
болото
S17
T17
U17
V17
W 17
969-й километр автодороги М-
S18
T18
U18
V18
W 18
Южная Зверевская развязка
970-й километр автодороги М-
S19
T19
U19
V19
W 19
971-й километр автодороги М-
S20
T20
U20
V20
W 20
972-й километр автодороги М-
S21
T21
U21
V21
W 21
973-й километр автодороги М-
5315500
5315000
5314500
5314000
5313500
5313000
5312500
5312000
5311500
5311000
5310500
589500
590000
590500
591000
591500
592000
592500
593000
593500
594000
594500