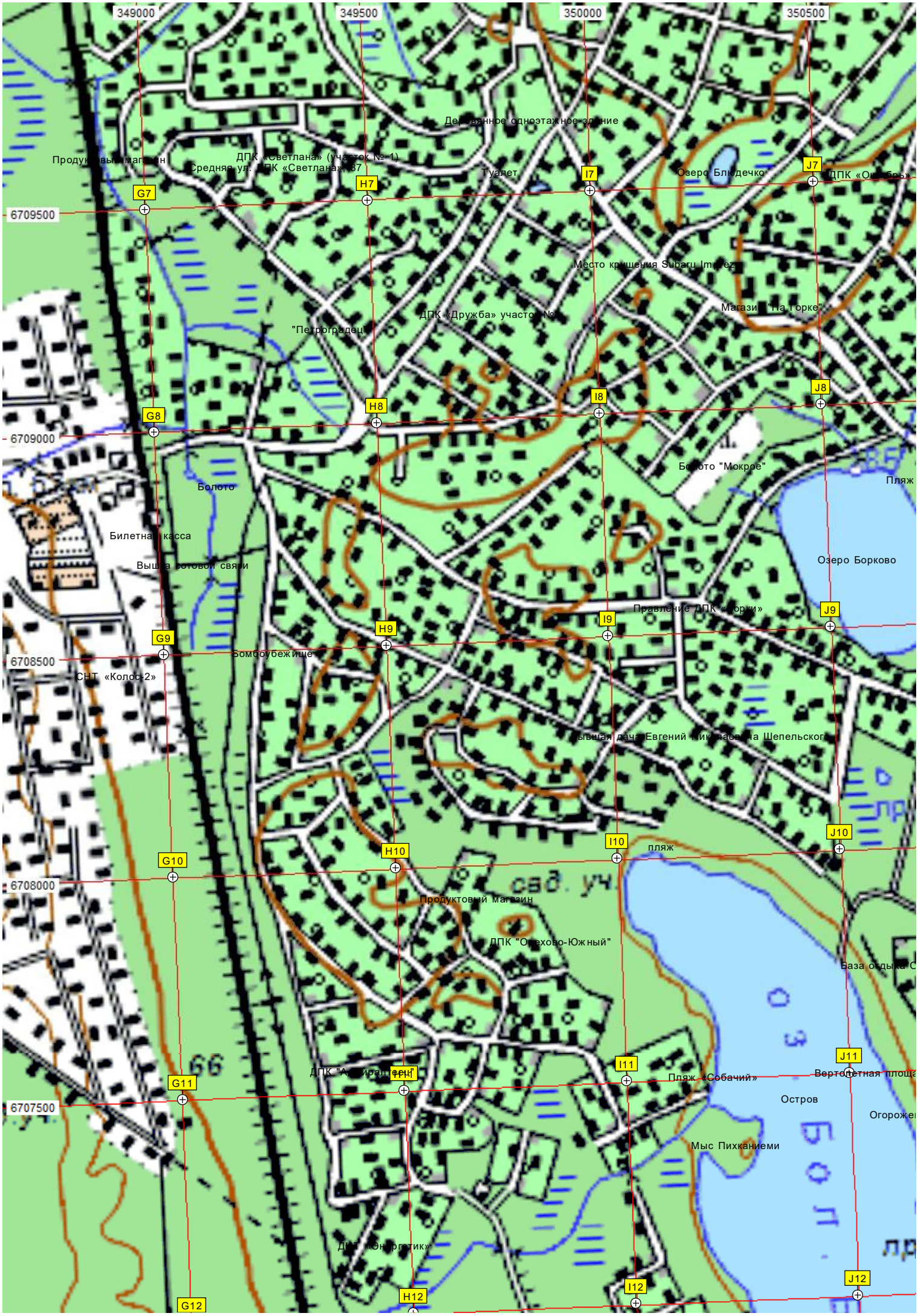
349000
349500
350000
350500
6709500
6709000
6708500
6708000
6707500
G7
H7
I7
J7
G8
H8
I8
J8
G9
H9
I9
J9
G10
H10
I10
J10
G11
H11
I11
J11
G12
H12
I12
J12
Деревянное одноэтажное здание
Продуктовый магазин
ДПК «Светлана» (участок № 1)
Средняя ул. ДПК «Светлана» № 37
Туалет
Озеро Блюдечко
ДПК «Октябрь»
Место крушения Subaru Impreza
Магазин "На Горке"
ДПК «Дружба» участок №
"Петроградец"
Болото "Мокрое"
Пляж
Болото
Билетная касса
Вышка сотовой связи
Озеро Борково
Правление ДПК «Горки»
Бомбоубежище
СНТ «Колос-2»
Бывшая дача Евгений Никифорович Шепельского
пляж
Продуктовый магазин
ДПК "Отехово-Южный"
База отдыха
ДПК "Адмиралтейский"
Пляж «Собачий»
Вертолетная площа
Остров
Огорожен
Мыс Пихканиеми
ДПК «Энергетик»
оз. Бол.

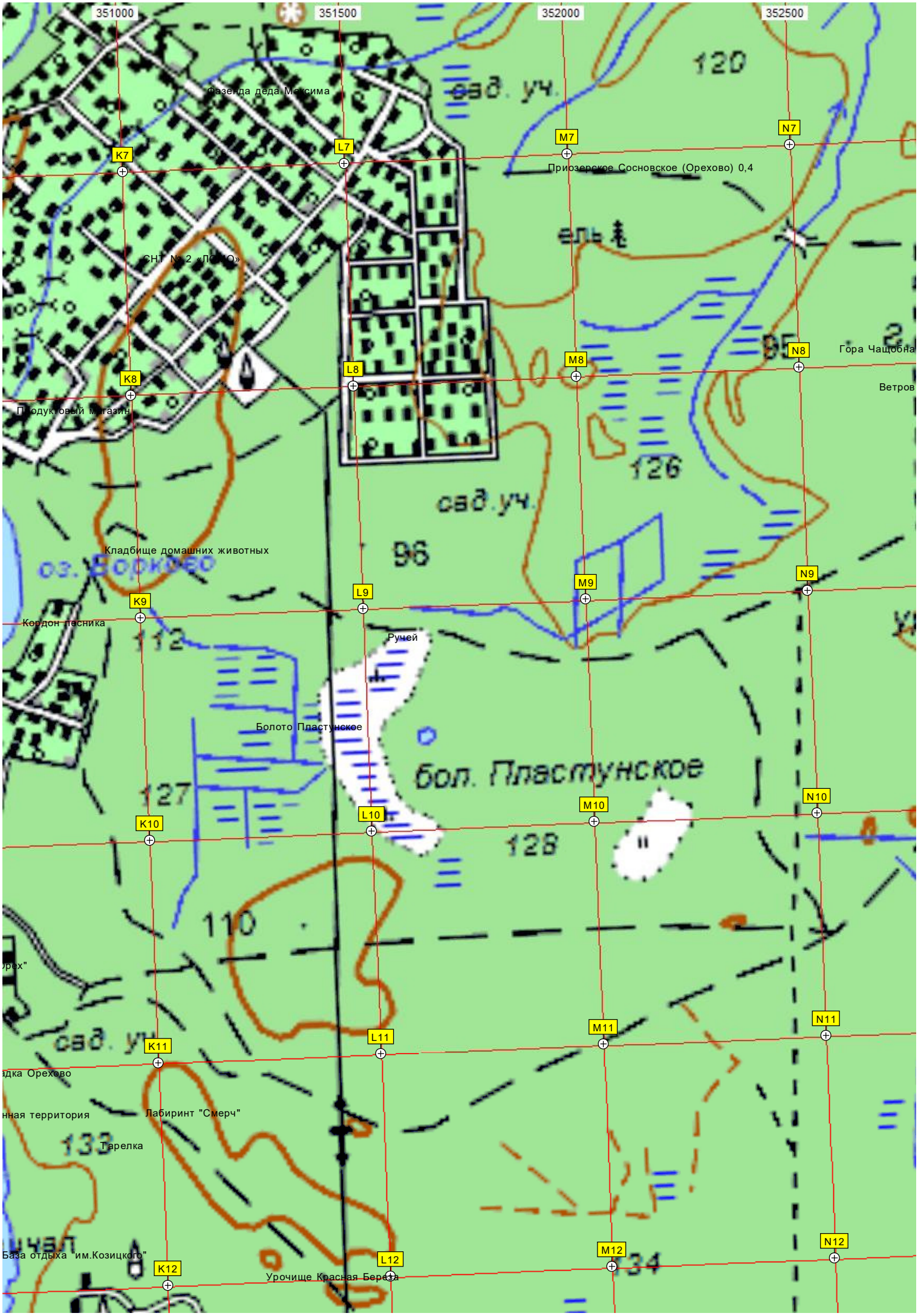
351000
351500
352000
352500
Фазенда деда Максима
сад. уч.
120
M7
N7
K7
L7
Приозерское Сосновское (Орехово) 0,4
ель
СНТ № 2 «ЛОТО»
95
N8
Гора Чащобна
M8
L8
K8
Ветров
Продуктовый магазин
126
сад.уч.
Кладбище домашних животных
96
оз. Борково
M9
N9
L9
K9
Кордон лесника
112
Ручей
Болото Пластунское
бол. Пластунское
127
M10
N10
L10
K10
128
110
сад. уч.
M11
N11
L11
K11
Лабиринт "Смерч"
Тарелка
133
M12
N12
L12
K12
Урочище Красная Берёза
134

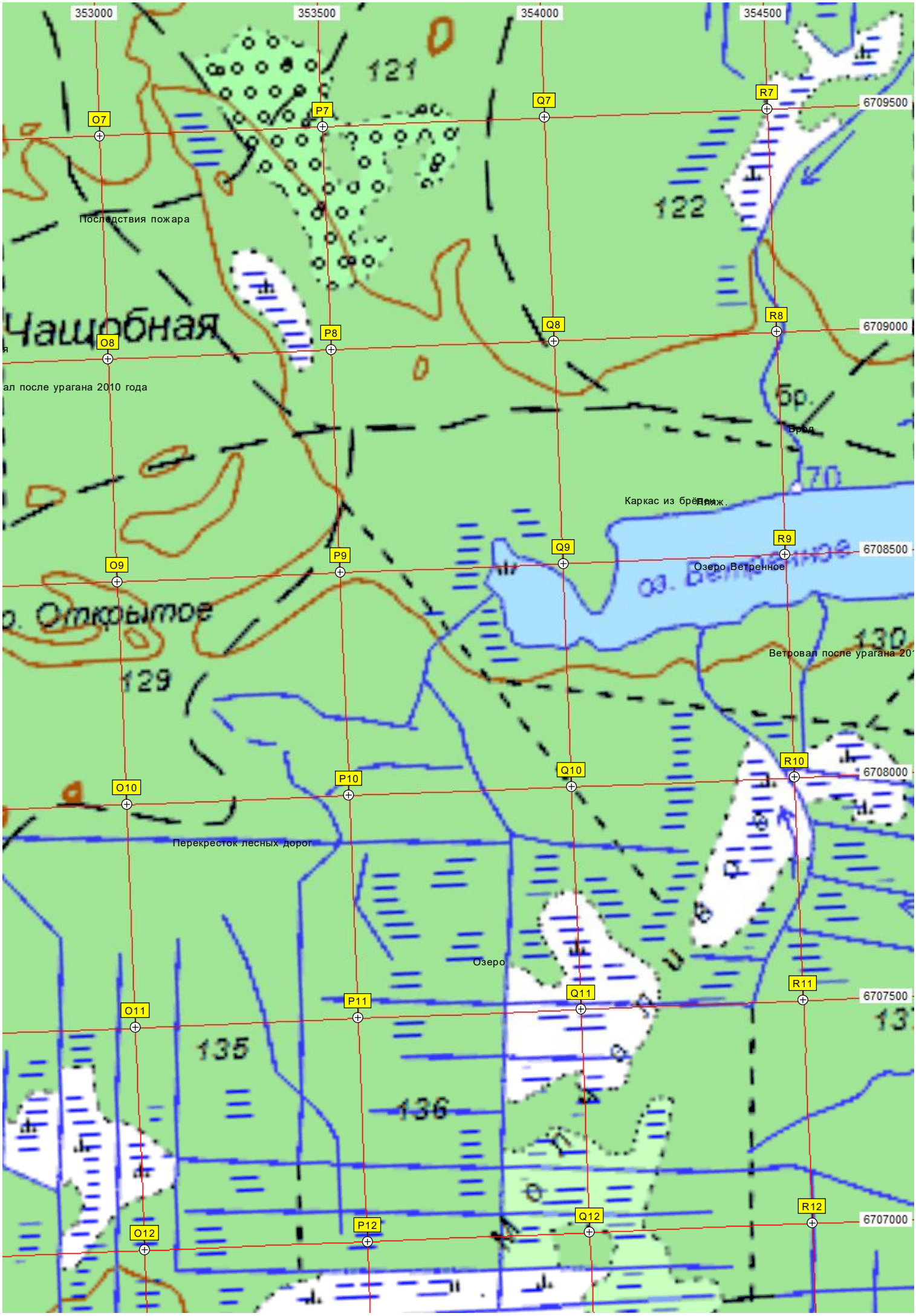
353000
353500
354000
354500
6709500
6709000
6708500
6708000
6707500
6707000
O7
P7
Q7
R7
O8
P8
Q8
R8
O9
P9
Q9
R9
O10
P10
Q10
R10
O11
P11
Q11
R11
O12
P12
Q12
R12
121
122
129
130
135
136
Последствия пожара
Чашобная
ал после урагана 2010 года
Бр.
Брод
70
Каркас из брёвен
Пляж.
Озеро Ветренное
оз. Ветренное
о. Открытое
Ветровал после урагана 201
Перекресток лесных дорог
Озеро

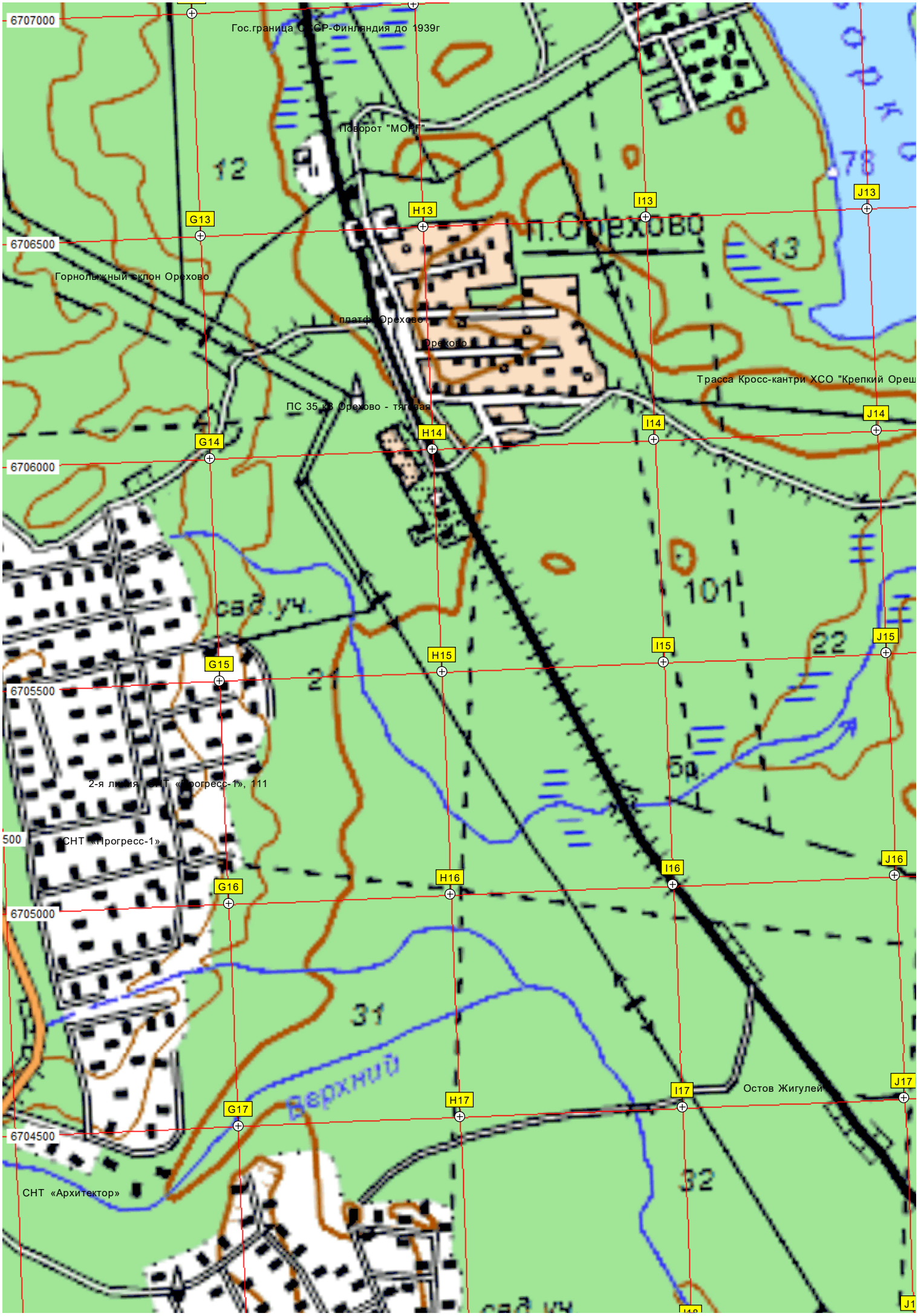
6707000
Гос.граница СССР-Финляндия до 1939г
Поворот "МОРГ"
12
78
J13
I13
H13
G13
п.Орехово
13
6706500
Горнолыжный склон Орехово
платф. Орехово
Орехово
Трасса Кросс-кантри ХСО "Крепкий Ореш
ПС 35 кВ Орехово - тяговая
J14
I14
H14
G14
6706000
101
сад.уч.
22
J15
I15
H15
G15
21
6705500
5р.
2-я линия СНТ «Прогресс-1», 111
СНТ «Прогресс-1»
J16
I16
H16
G16
6705000
31
Верхний
J17
I17
Остов Жигулей
H17
G17
6704500
32
СНТ «Архитектор»

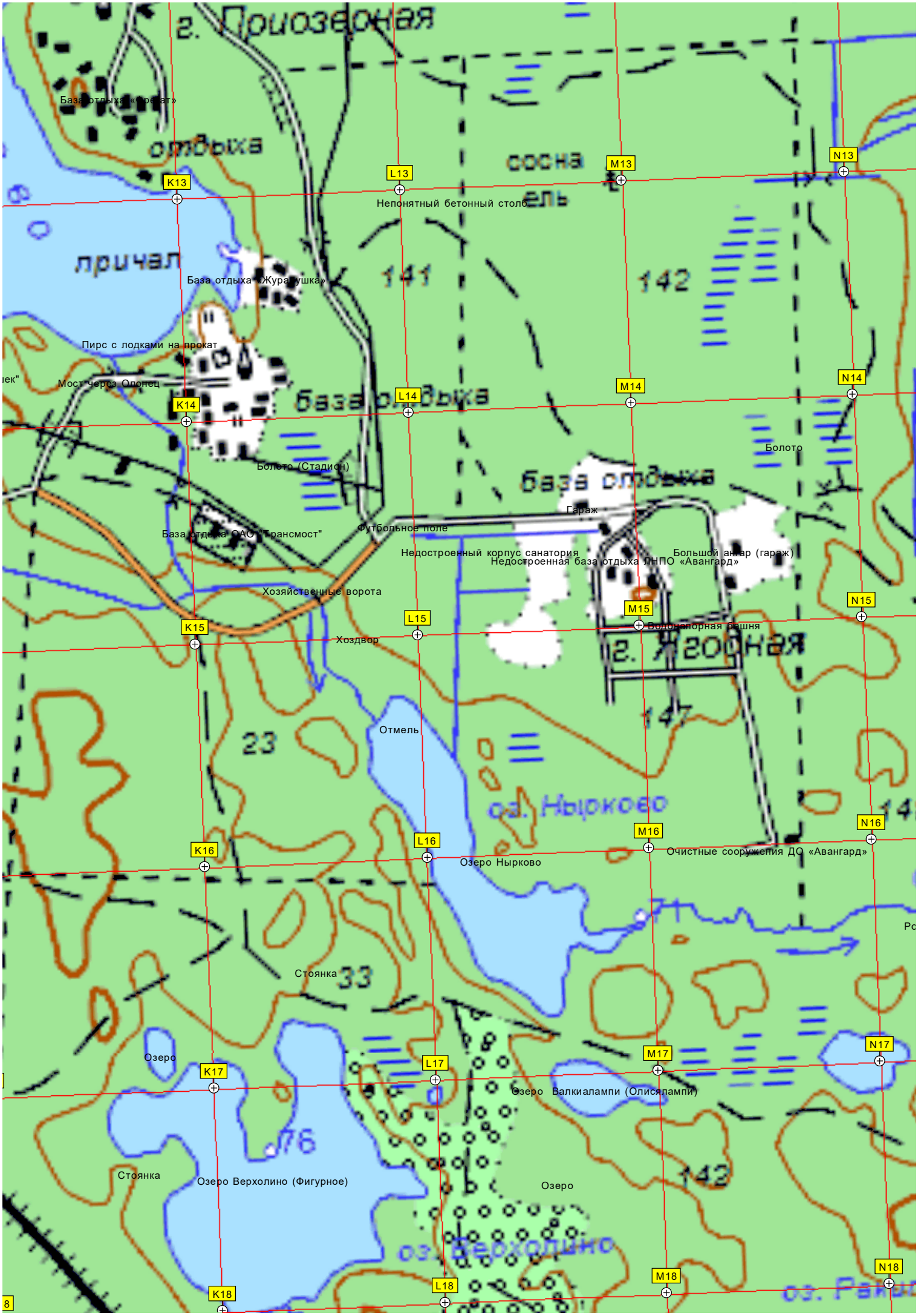
г. Приозерная
База отдыха «Фрегат»
отдыха
причал
сосна
ель
K13
L13
M13
N13
Непонятный бетонный столб
141
142
База отдыха «Журавушка»
Пирс с лодками на прокат
Мост через Опонец
K14
L14
M14
N14
база отдыха
Болото
Болото (Стадион)
база отдыха
Гараж
База отдыха ОАО "Трансмост"
Футбольное поле
Недостроенный корпус санатория
Недостроенная база отдыха ЛНПО «Авангард»
Большой ангар (гараж)
Хозяйственные ворота
K15
L15
M15
N15
Хоздвор
Водонапорная башня
г. Ягодная
147
23
Отмель
оз. Нырково
K16
L16
M16
N16
Озеро Нырково
Очистные сооружения ДО «Авангард»
Стоянка
33
Озеро
K17
L17
M17
N17
Озеро Валкиалампи (Олисялампи)
76
Стоянка
Озеро Верхолино (Фигурное)
Озеро
142
оз. Верхолино
K18
L18
M18
N18

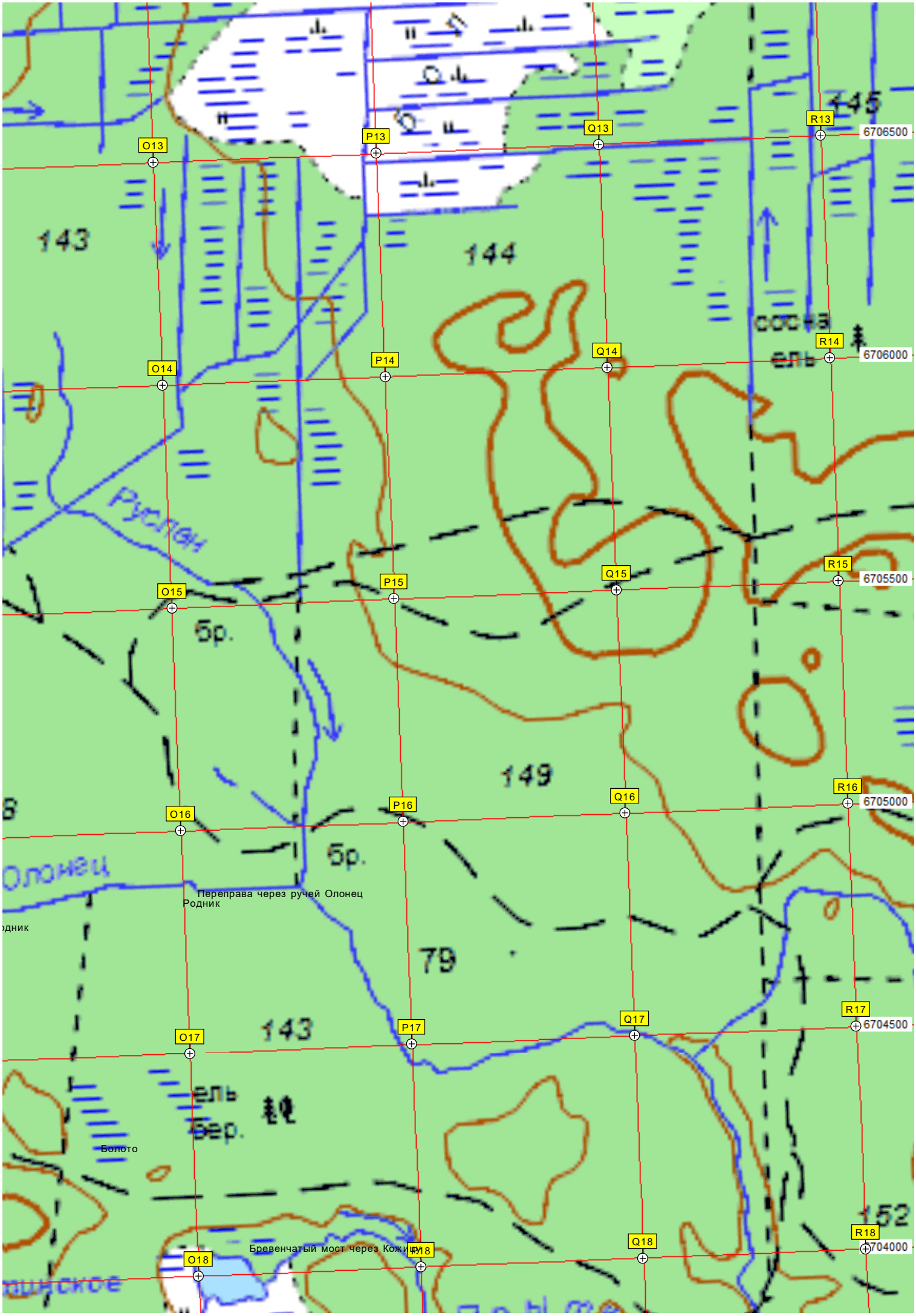
O13
P13
Q13
R13
6706500
145
143
144
сосна
ель
R14
6706000
O14
P14
Q14
Руслен
R15
6705500
O15
P15
Q15
Бр.
149
R16
6705000
O16
P16
Q16
Олонец
Переправа через ручей Олонец
Родник
79
R17
6704500
O17
P17
Q17
143
ель
Бер.
Болото
152
R18
6704000
O18
P18
Q18
Бревенчатый мост через Кожиц

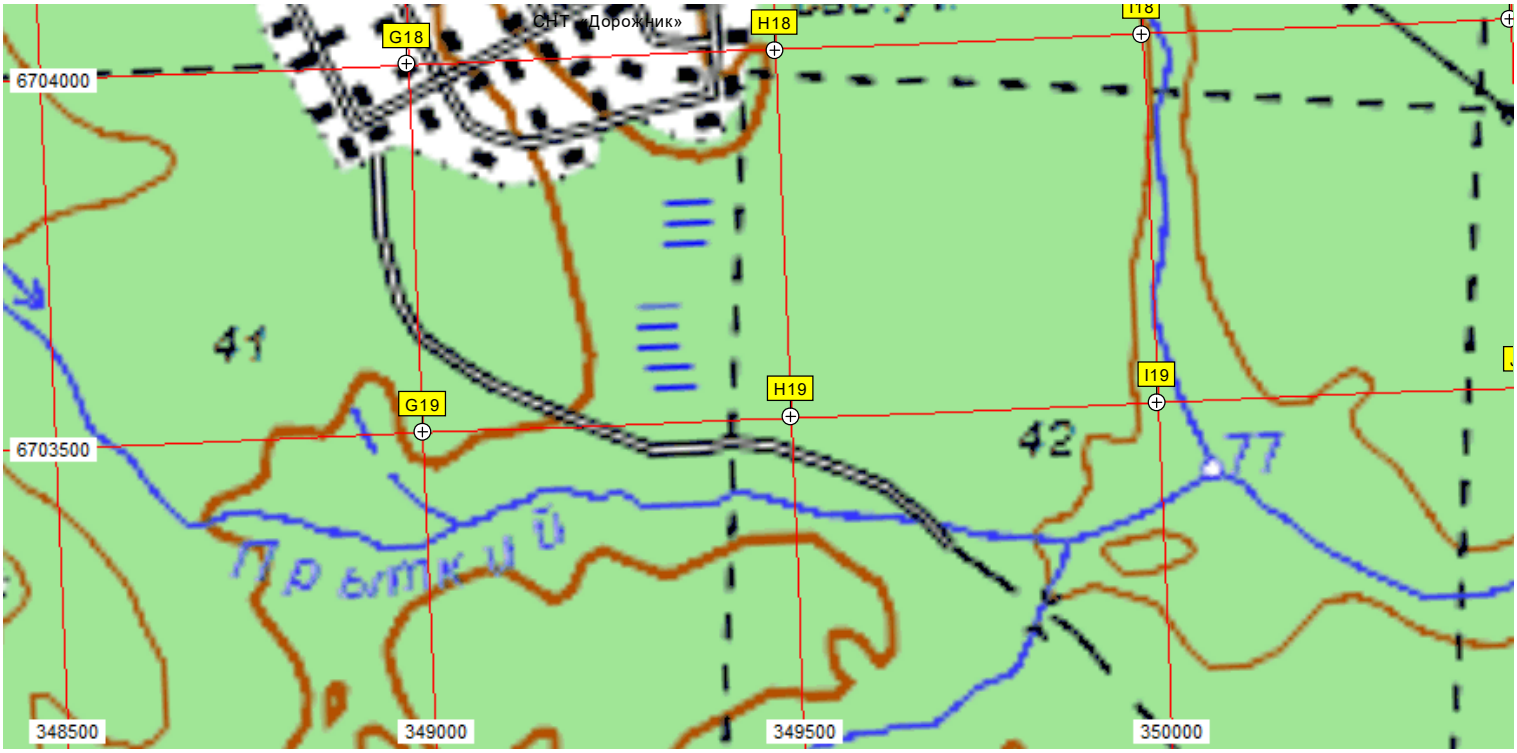
СНТ «Дорожник»
G18
H18
I18
6704000
41
42
G19
H19
I19
6703500
Прыткий
348500
349000
349500
350000

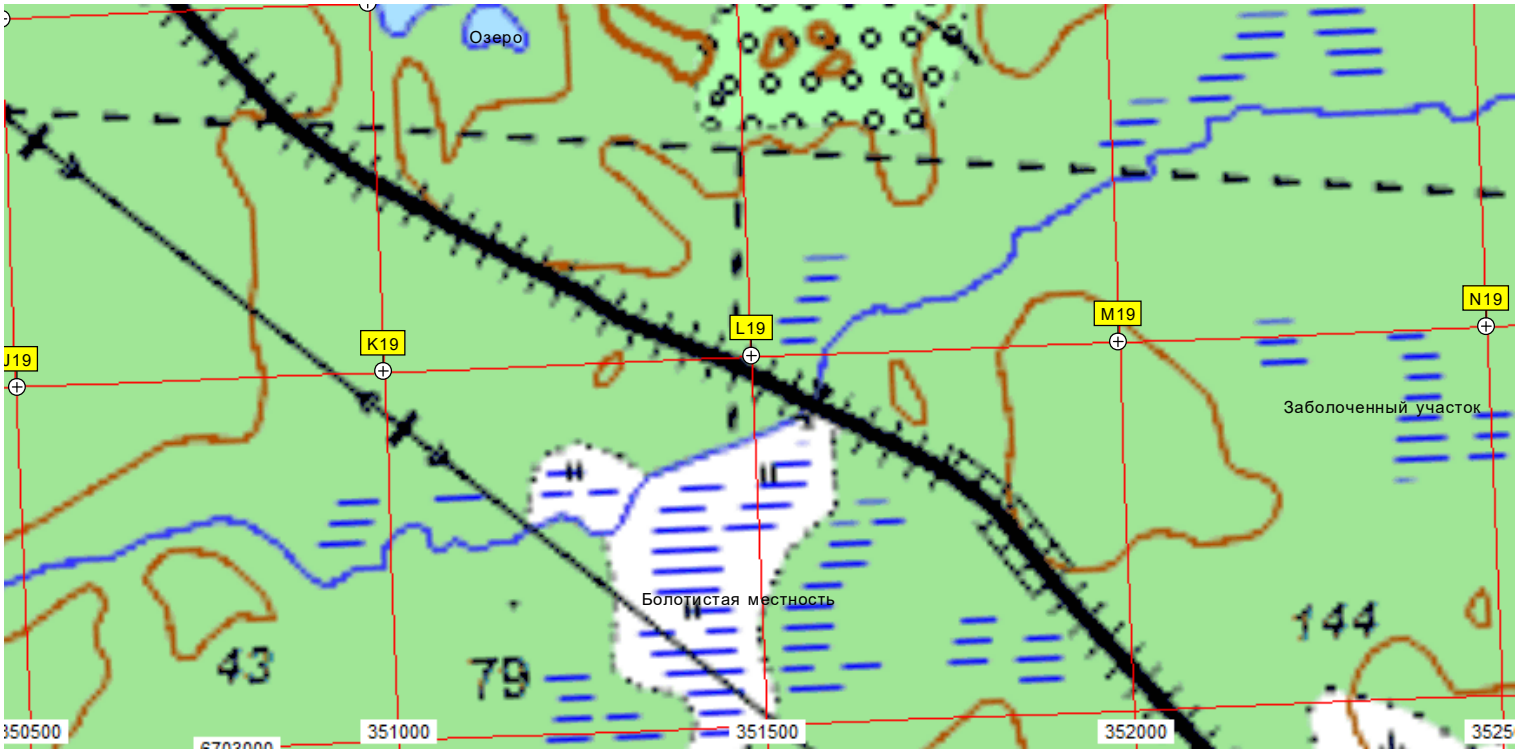
Озеро
J19
K19
L19
M19
N19
Заболоченный участок
Болотистая местность
43
79
144
350500
351000
351500
352000

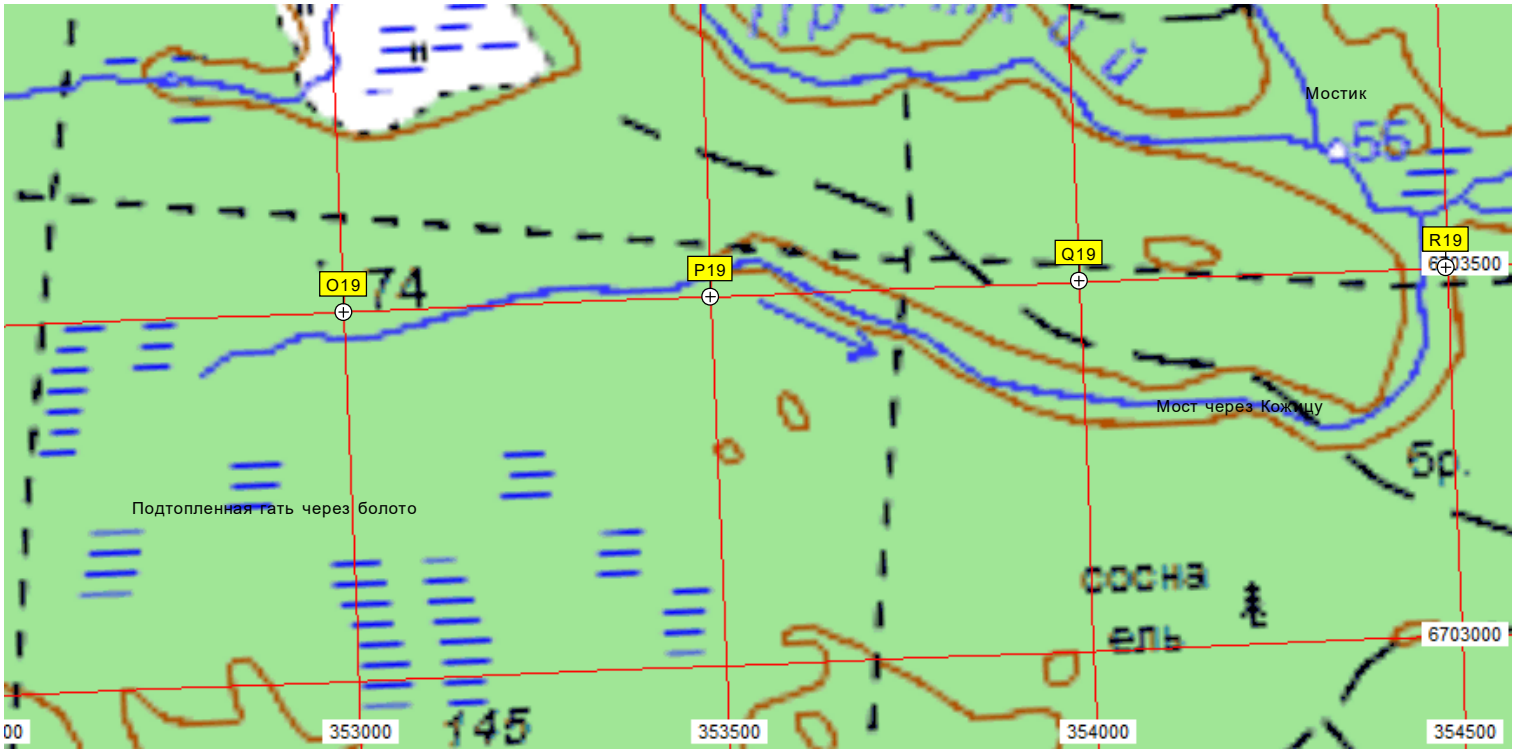
Мостик
56
R19
6703500
Q19
P19
O19
74
Мост через Кожицу
Подтопленная гать через болото
сосна
ель
6703000
145
353000
353500
354000
354500