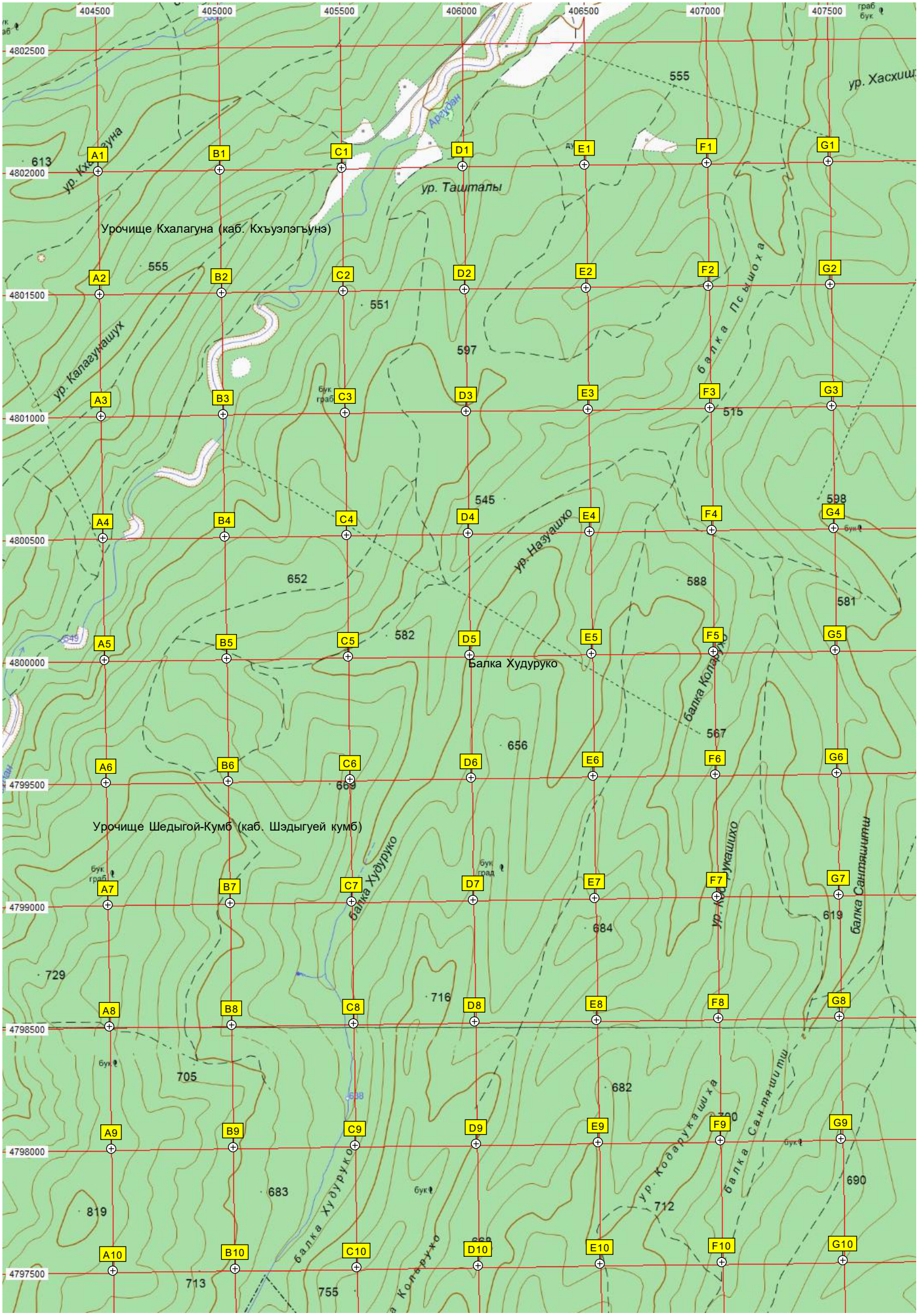
404500
405000
405500
406000
406500
407000
407500
4802500
4802000
4801500
4801000
4800500
4800000
4799500
4799000
4798500
4798000
4797500
A1
B1
C1
D1
E1
F1
G1
A2
B2
C2
D2
E2
F2
G2
A3
B3
C3
D3
E3
F3
G3
A4
B4
C4
D4
E4
F4
G4
A5
B5
C5
D5
E5
F5
G5
A6
B6
C6
D6
E6
F6
G6
A7
B7
C7
D7
E7
F7
G7
A8
B8
C8
D8
E8
F8
G8
A9
B9
C9
D9
E9
F9
G9
A10
B10
C10
D10
E10
F10
G10
613
555
551
597
515
545
598
652
588
581
582
567
656
669
619
684
729
716
705
682
683
690
712
819
713
755
ур. Хасхиш
ур. Кхалагуна
Аргудон
ур. Таштолы
Урочище Кхалагуна (каб. Кхъуэлэгъунэ)
ур. Капагунашух
балка Псышоха
ур. Назуашхо
Балка Худуруко
балка Коларуко
Урочище Шедыгой-Кумб (каб. Шэдыгуей кумб)
балка Худуруко
ур. Кумкашхо
балка Сантяшитш
ур. Кодарукашха
балка Сантяшитш
балка Худуруко
балка Колъруко

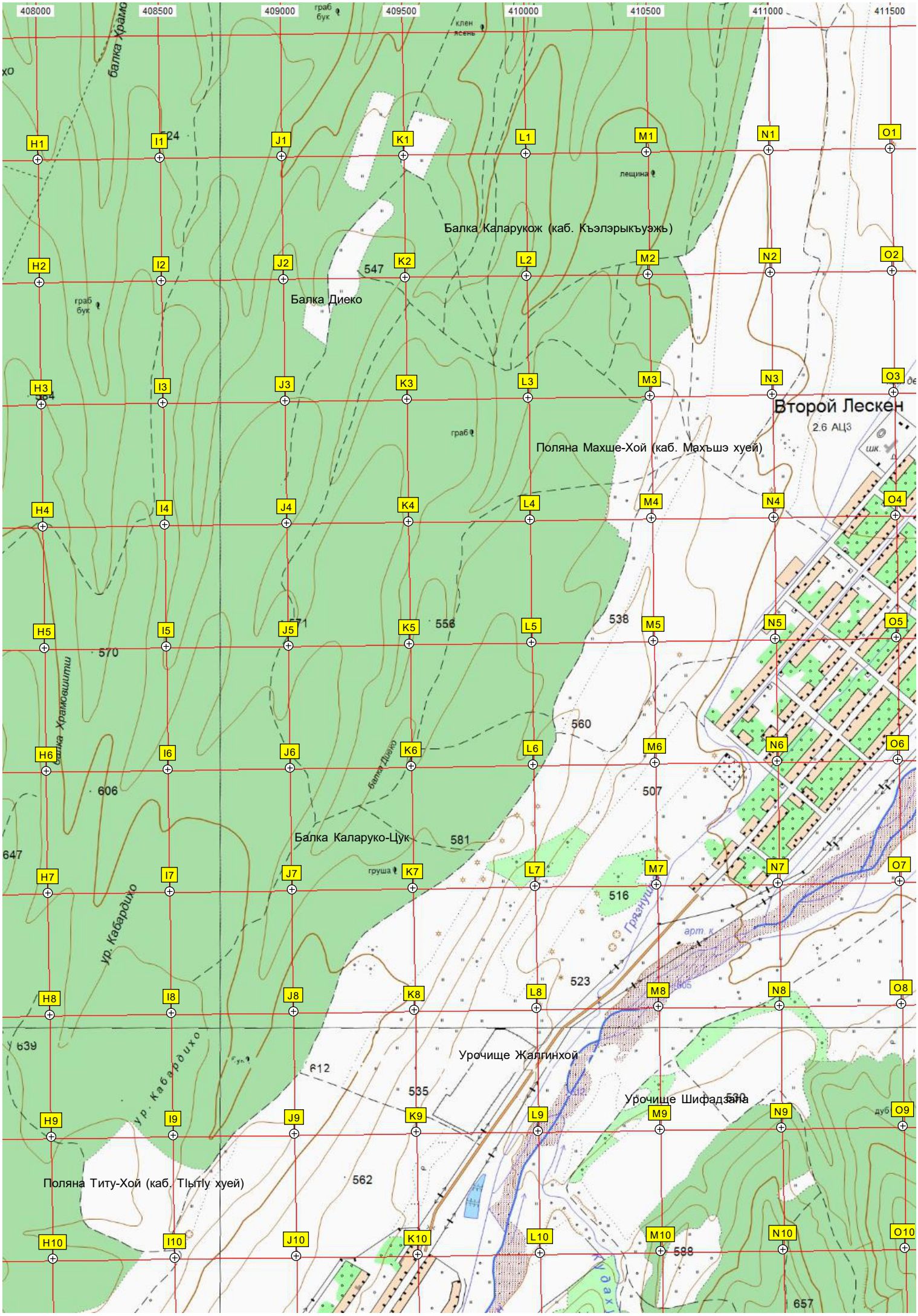
408000
408500
409000
409500
410000
410500
411000
411500
H1
I1
J1
K1
L1
M1
N1
O1
H2
I2
J2
K2
L2
M2
N2
O2
H3
I3
J3
K3
L3
M3
N3
O3
H4
I4
J4
K4
L4
M4
N4
O4
H5
I5
J5
K5
L5
M5
N5
O5
H6
I6
J6
K6
L6
M6
N6
O6
H7
I7
J7
K7
L7
M7
N7
O7
H8
I8
J8
K8
L8
M8
N8
O8
H9
I9
J9
K9
L9
M9
N9
O9
H10
I10
J10
K10
L10
M10
N10
O10
Балка Каларукож (каб. Къэлэрыкъуэжь)
Балка Диеко
Второй Лескен
2.6 АЦЗ
Поляна Махше-Хой (каб. Махъшэ хуей)
Балка Каларуко-Цук
Урочище Жалгинхой
Урочище Шифадзага
Поляна Титу-Хой (каб. ТIытIу хуей)
балка Храмовшитш
ур. Кабардихо
балка Диеко
524
547
554
571
556
538
570
560
606
507
581
647
516
523
639
612
535
530
562
598
657

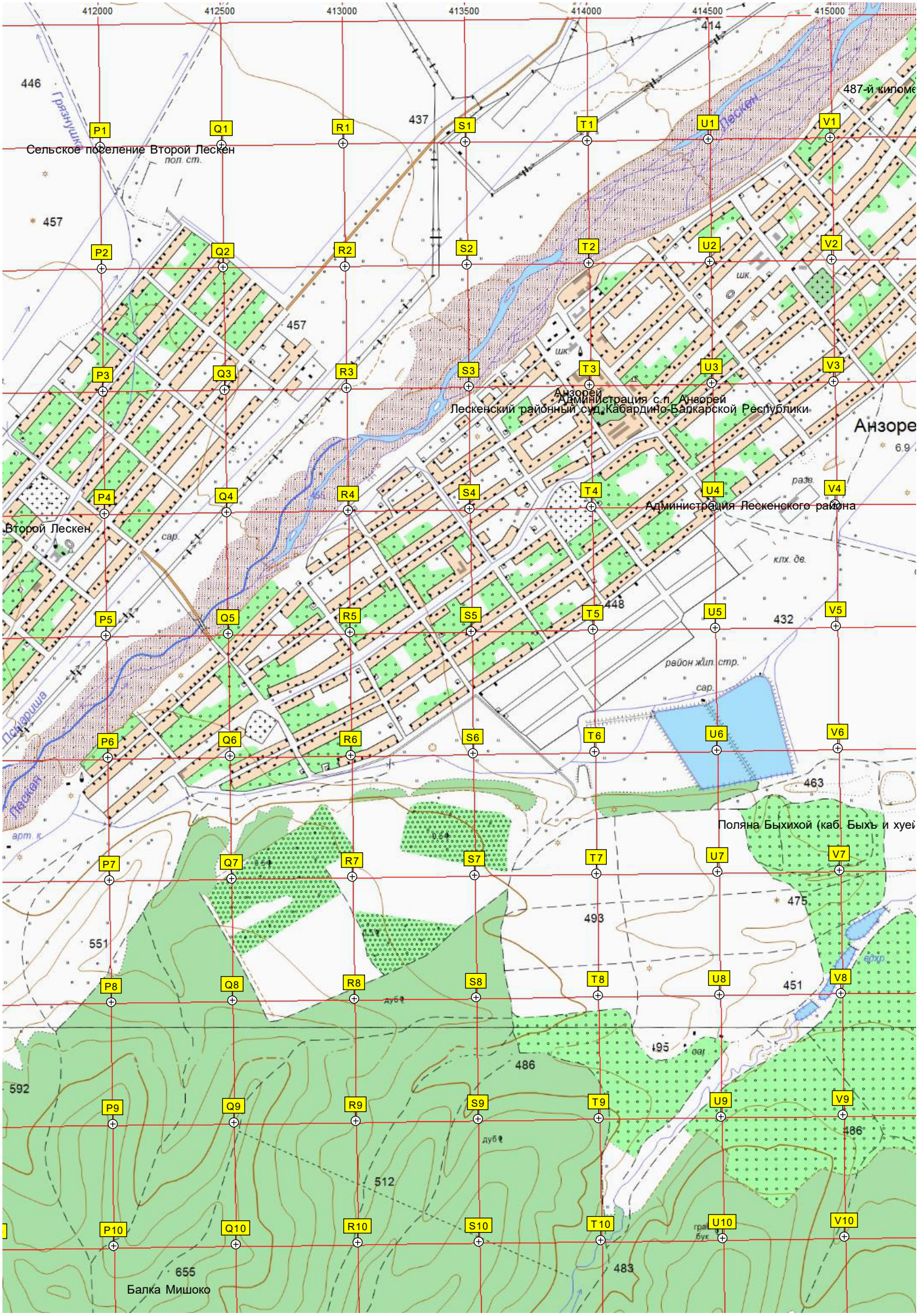
412000
412500
413000
413500
414000
414500
415000
Сельское поселение Второй Лескен
Второй Лескен
Анзорей
Администрация с.п. Анзорей
Лескенский районный суд Кабардино-Балкарской Республики
Анзоре
Администрация Лескенского района
Поляна Быхихой (каб. Быхъ и хуей
Балка Мишоко
487-й киломе
Лескен
Грязнушка
Псадариша
P1
Q1
R1
S1
T1
U1
V1
P2
Q2
R2
S2
T2
U2
V2
P3
Q3
R3
S3
T3
U3
V3
P4
Q4
R4
S4
T4
U4
V4
P5
Q5
R5
S5
T5
U5
V5
P6
Q6
R6
S6
T6
U6
V6
P7
Q7
R7
S7
T7
U7
V7
P8
Q8
R8
S8
T8
U8
V8
P9
Q9
R9
S9
T9
U9
V9
P10
Q10
R10
S10
T10
U10
V10

415500
416000
416500
417000
417500
418000
418500
4802000
4801500
4801000
4800500
4800000
4799500
4799000
4798500
4798000
4797500
ул. Шинахова, 1
Армавир - Махачкала «Кавказ» Р-217 (502)
АЗС № 235 «Лукойл» ООО «Лукойл-Югнефтепродукт»
488-й километр автодороги Армавир - Махачкала «Кавказ» Р-217 (501)
489-й километр автодороги Армавир - Махачкала «Кавказ» Р-217 (500)
авт. мост через реку Шекер
490-й километр автодороги Армавир - Махачкала «Кавказ» Р-217 (499)
491-й километр автодороги Армавир - Махачкала «Ка
Шекер
Верхний Шекер
Нижний Шекер
Нижний Шекер
W 1
X1
Y1
Z1
AA1
AB1
AC1
W 2
X2
Y2
Z2
AA2
AB2
AC2
W 3
X3
Y3
Z3
AA3
AB3
AC3
W 4
X4
Y4
Z4
AA4
AB4
AC4
W 5
X5
Y5
Z5
AA5
AB5
AC5
W 6
X6
Y6
Z6
AA6
AB6
AC6
W 7
X7
Y7
Z7
AA7
AB7
AC7
W 8
X8
Y8
Z8
AA8
AB8
AC8
W 9
X9
Y9
Z9
AA9
AB9
AC9
W 10
X10
Y10
Z10
AA10
AB10
AC10
366
374
373
386
398
388
399
409
449
413
417
423
425
430
432
459
450
436
440

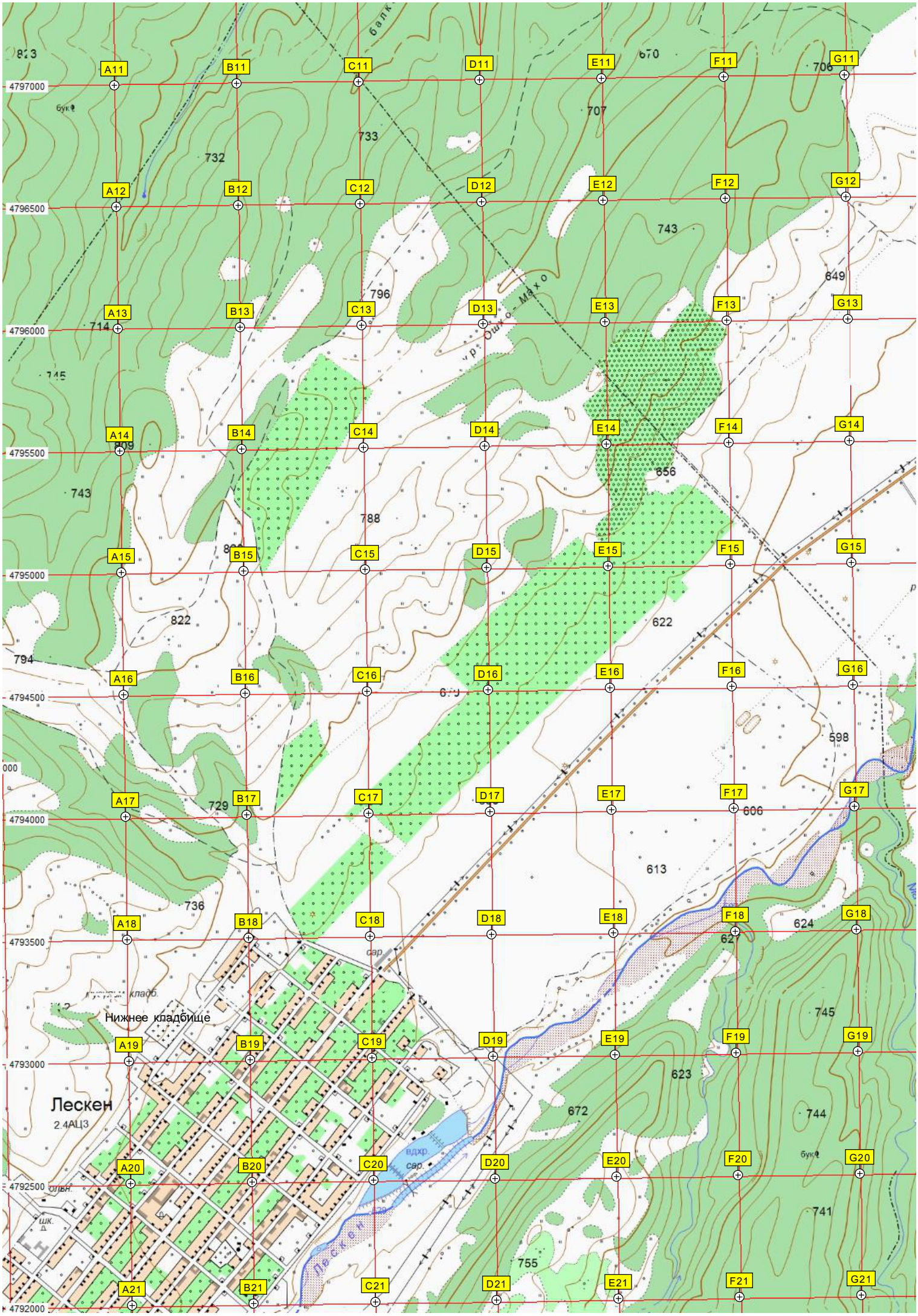
Нижнее кладбище
Лескен
2.4АЦ3
4797000
4796500
4796000
4795500
4795000
4794500
4794000
4793500
4793000
4792500
4792000
A11
B11
C11
D11
E11
F11
G11
A12
B12
C12
D12
E12
F12
G12
A13
B13
C13
D13
E13
F13
G13
A14
B14
C14
D14
E14
F14
G14
A15
B15
C15
D15
E15
F15
G15
A16
B16
C16
D16
E16
F16
G16
A17
B17
C17
D17
E17
F17
G17
A18
B18
C18
D18
E18
F18
G18
A19
B19
C19
D19
E19
F19
G19
A20
B20
C20
D20
E20
F20
G20
A21
B21
C21
D21
E21
F21
G21

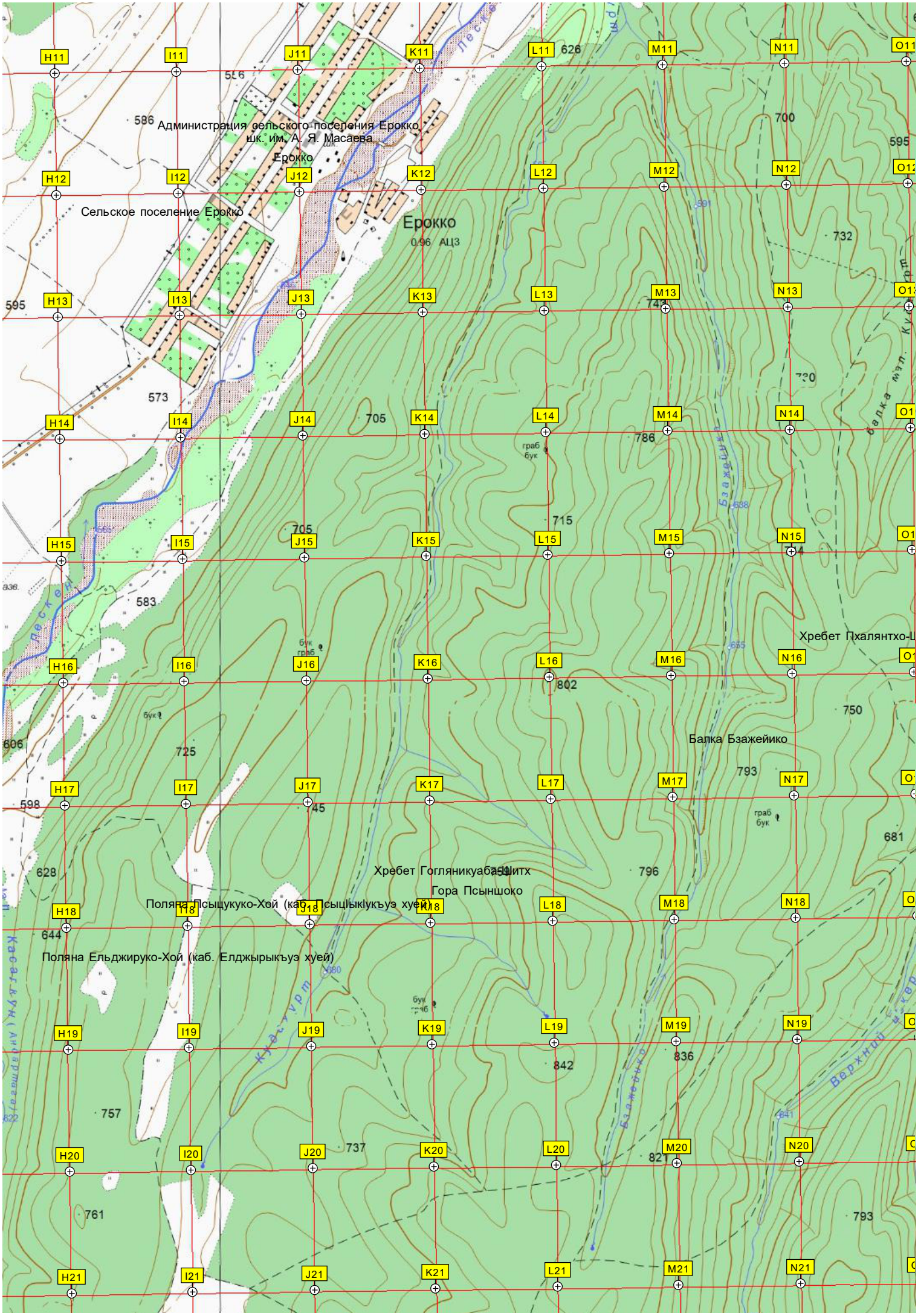
Администрация сельского поселения Ерокко
шк. им. А. Я. Масаева
Ерокко
Сельское поселение Ерокко
Ерокко
0.96 АЦЗ
Хребет Пхалянтхо-Ц
Балка Бзажейико
Хребет Гогляникуабашитх
Гора Псыншоко
Поляна Псыщукуко-Хой (каб. Псыщыкъуэ хуей)
Поляна Ельджируко-Хой (каб. Елджырыкъуэ хуей)
Бзажейко
Верхний

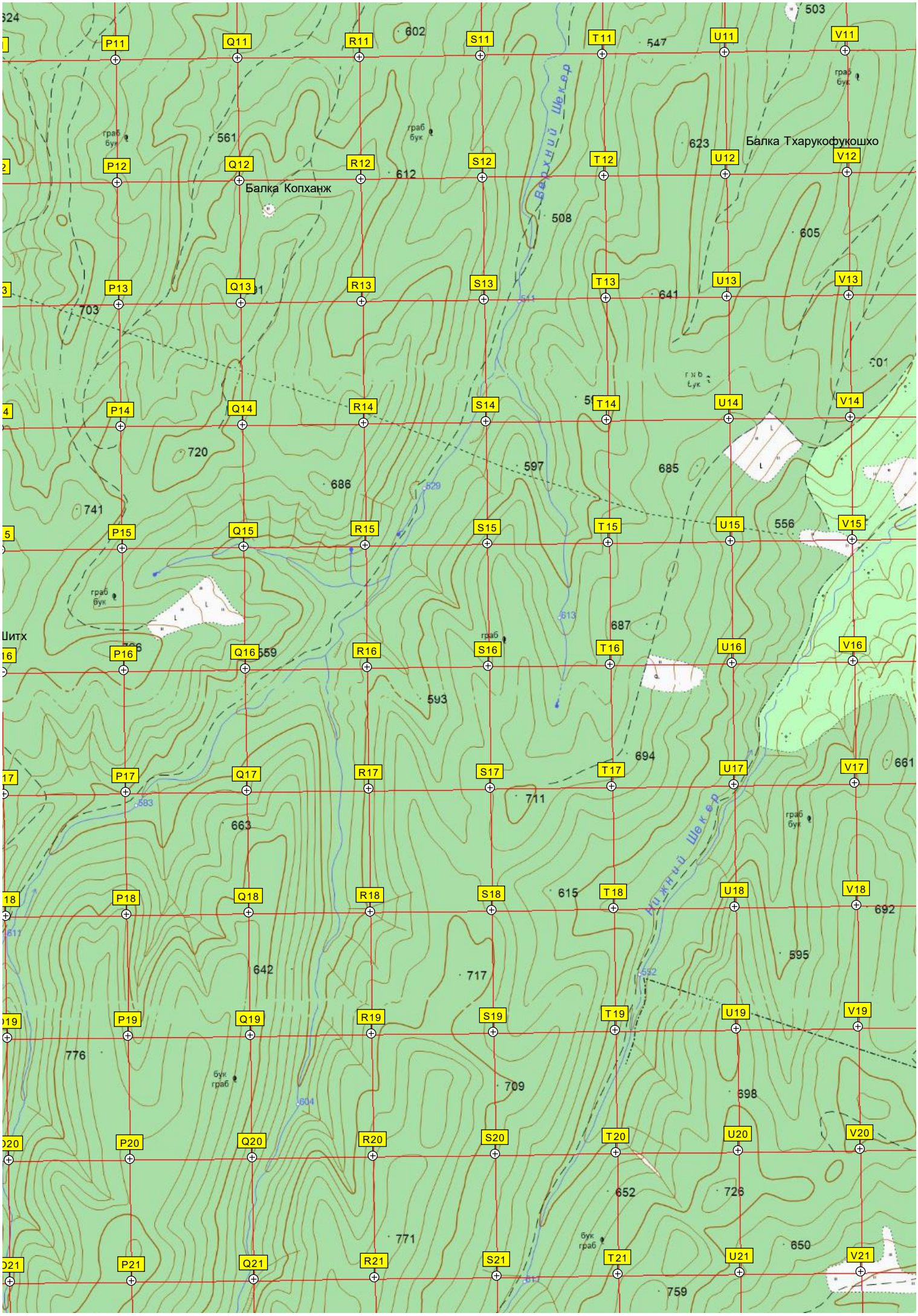
Балка Копханж
Балка Тхарукофукошхо
Верхний Шекер
Нижний Шекер
Шитх
граб
бук
P11 Q11 R11 S11 T11 U11 V11
P12 Q12 R12 S12 T12 U12 V12
P13 Q13 R13 S13 T13 U13 V13
P14 Q14 R14 S14 T14 U14 V14
P15 Q15 R15 S15 T15 U15 V15
P16 Q16 R16 S16 T16 U16 V16
P17 Q17 R17 S17 T17 U17 V17
P18 Q18 R18 S18 T18 U18 V18
P19 Q19 R19 S19 T19 U19 V19
P20 Q20 R20 S20 T20 U20 V20
P21 Q21 R21 S21 T21 U21 V21
503
547
602
561
623
612
508
605
703
641
720
597
686
685
741
556
687
559
593
694
661
711
663
615
692
642
595
717
776
709
698
652
726
771
650
759

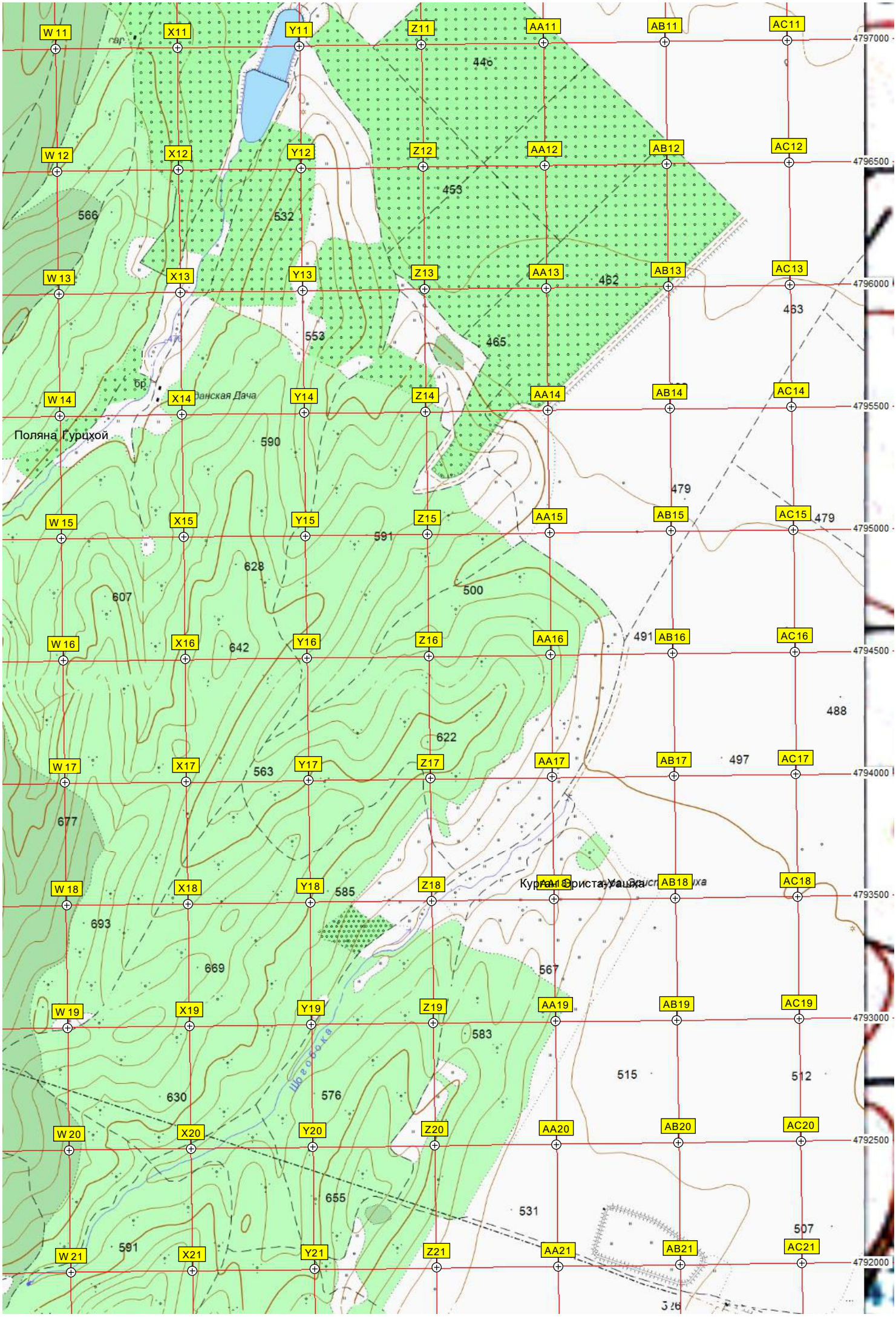
W 11
X11
Y11
Z11
AA11
AB11
AC11
4797000
W 12
X12
Y12
Z12
AA12
AB12
AC12
4796500
W 13
X13
Y13
Z13
AA13
AB13
AC13
4796000
W 14
X14
Y14
Z14
AA14
AB14
AC14
4795500
W 15
X15
Y15
Z15
AA15
AB15
AC15
4795000
W 16
X16
Y16
Z16
AA16
AB16
AC16
4794500
W 17
X17
Y17
Z17
AA17
AB17
AC17
4794000
W 18
X18
Y18
Z18
AA18
AB18
AC18
4793500
W 19
X19
Y19
Z19
AA19
AB19
AC19
4793000
W 20
X20
Y20
Z20
AA20
AB20
AC20
4792500
W 21
X21
Y21
Z21
AA21
AB21
AC21
4792000
Поляна Гурцхой
Курган Бриста-Уашха
Шарогорка
446
453
566
532
462
463
553
465
590
479
479
591
628
607
500
642
491
488
622
563
497
677
585
693
669
567
583
515
512
630
576
655
531
507
591
326

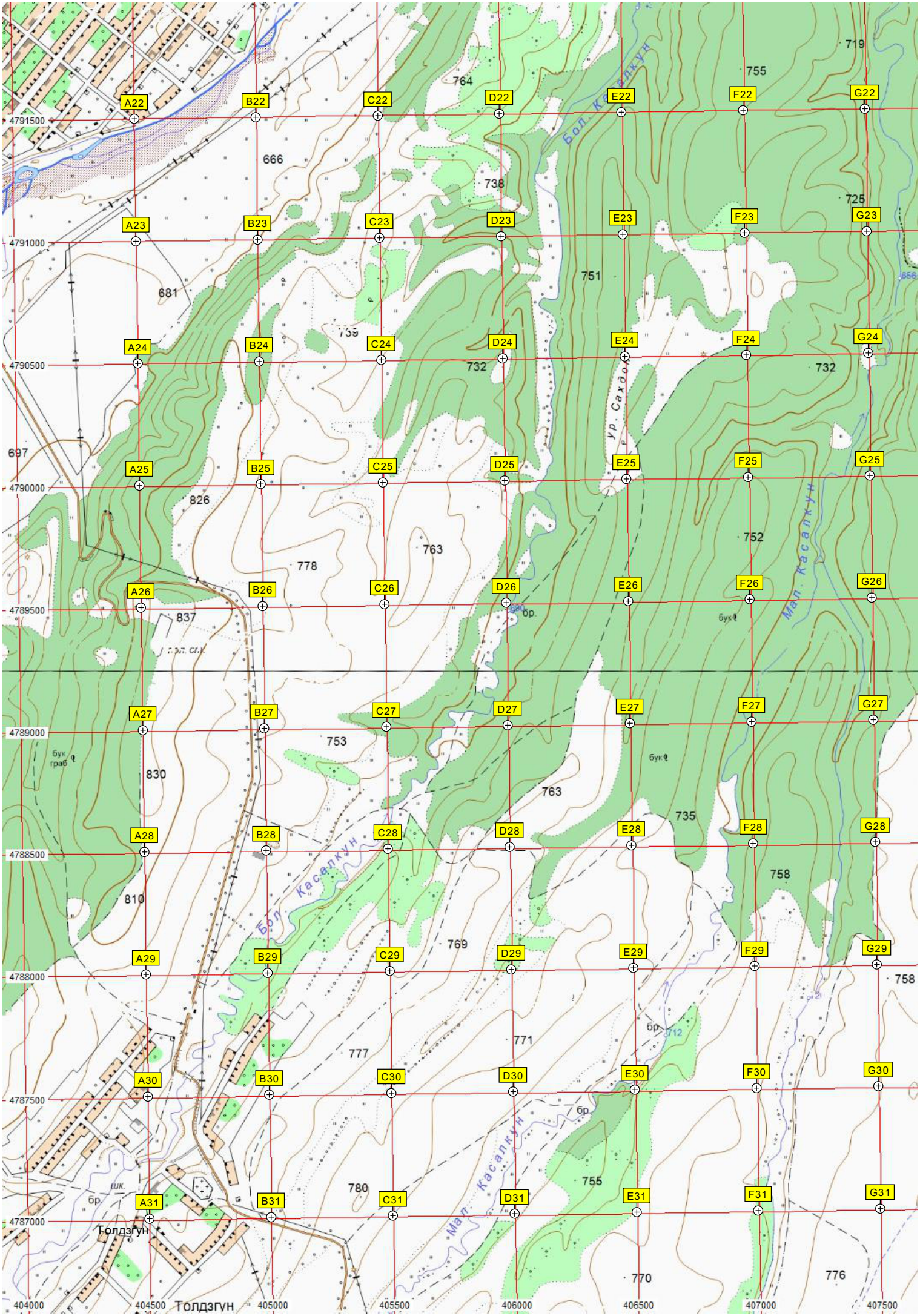
A22
B22
C22
D22
E22
F22
G22
A23
B23
C23
D23
E23
F23
G23
A24
B24
C24
D24
E24
F24
G24
A25
B25
C25
D25
E25
F25
G25
A26
B26
C26
D26
E26
F26
G26
A27
B27
C27
D27
E27
F27
G27
A28
B28
C28
D28
E28
F28
G28
A29
B29
C29
D29
E29
F29
G29
A30
B30
C30
D30
E30
F30
G30
A31
B31
C31
D31
E31
F31
G31
4791500
4791000
4790500
4790000
4789500
4789000
4788500
4788000
4787500
4787000
404000
404500
405000
405500
406000
406500
407000
407500
Бол. Касалкун
Мал. Касалкун
Толдзгун
719
755
764
666
738
725
751
681
735
732
732
697
826
763
778
752
837
753
830
763
735
758
810
769
758
771
777
780
755
770
776

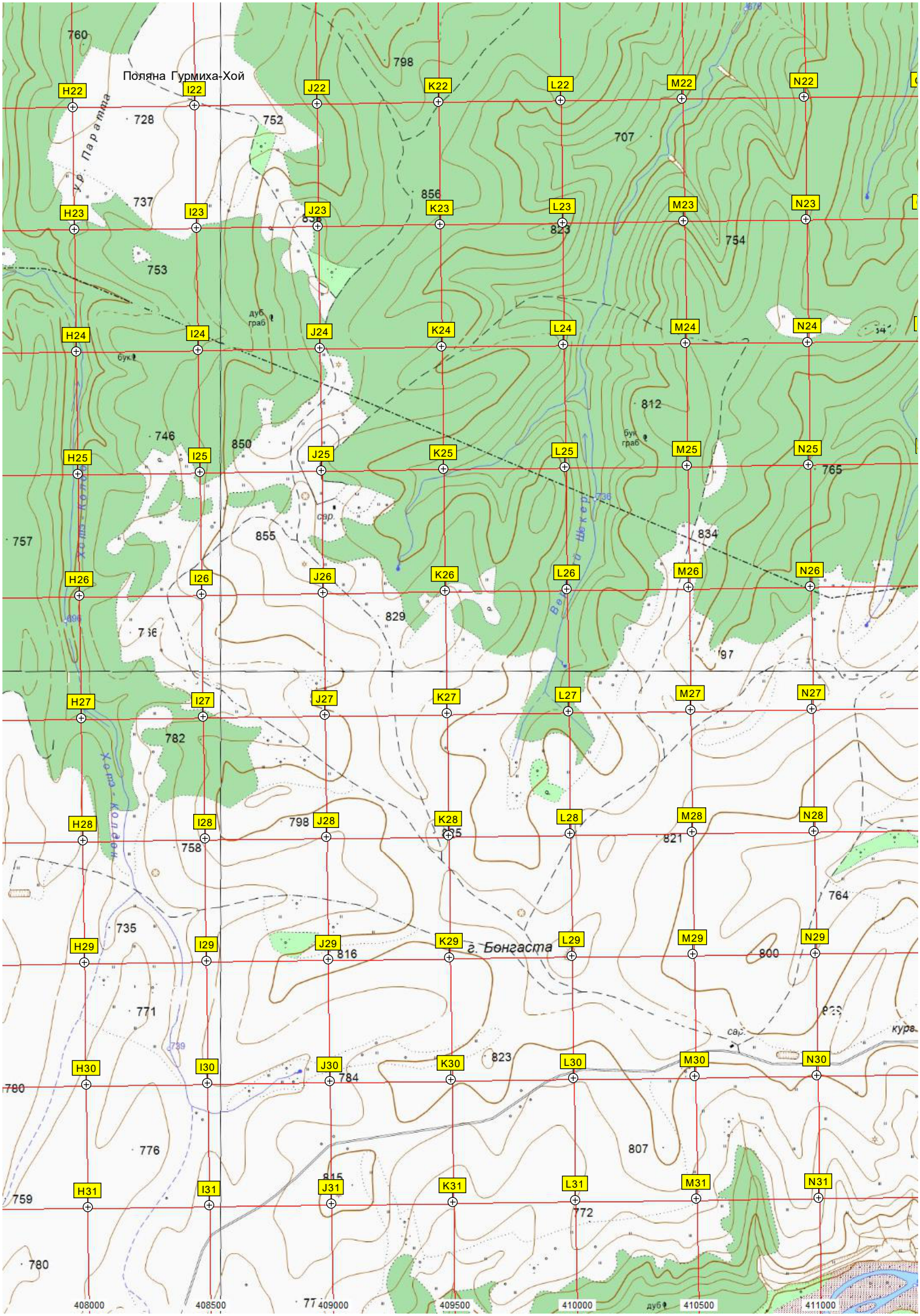
Поляна Гурмиха-Хой
г. Бонгаста
Хопр - Колдон
Веко Шкер
сар.
дуб
граб
бук
408000
408500
409000
409500
410000
410500
411000

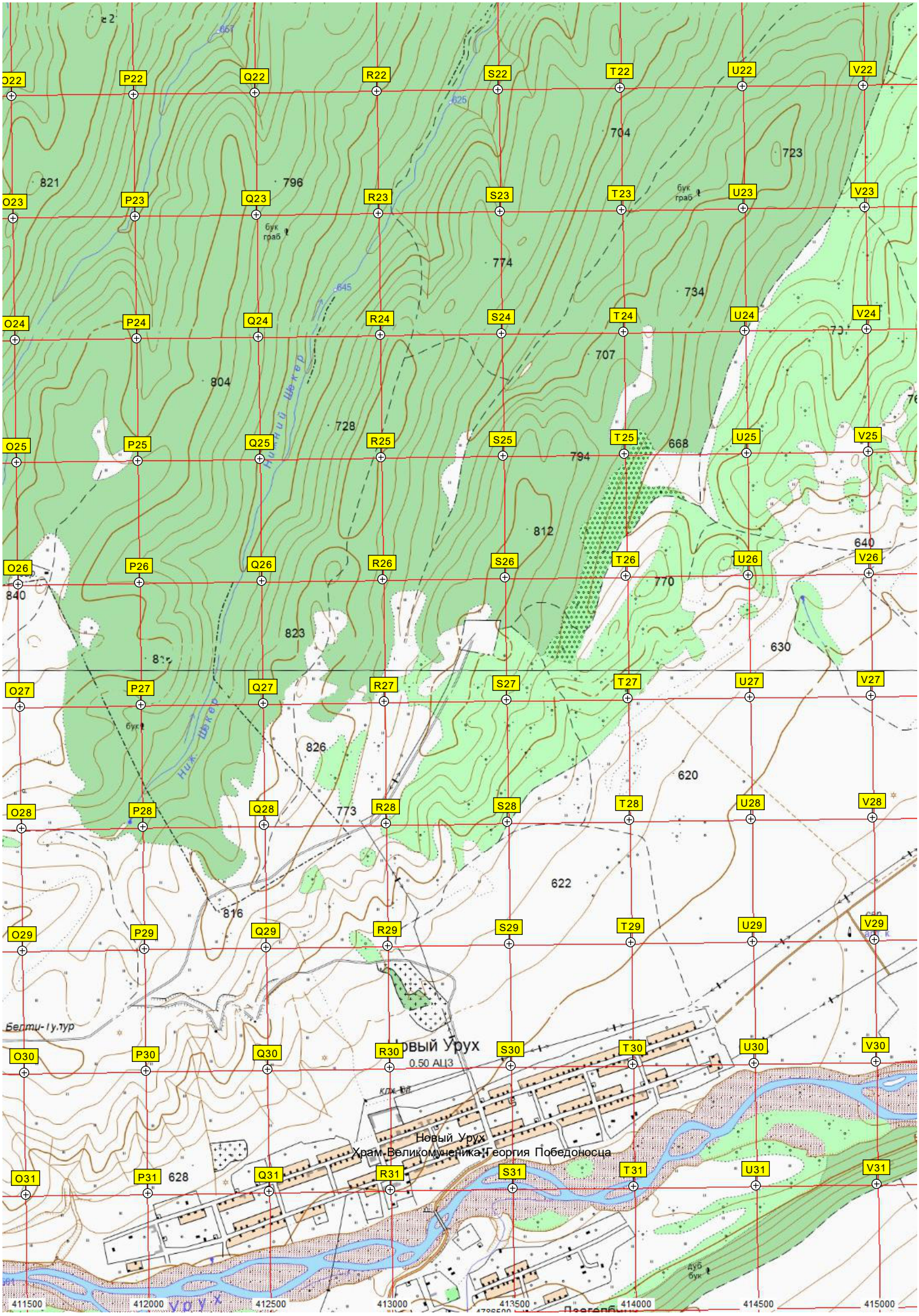
Новый Урух
Храм Великомученика Георгия Победоносца
Белти-Гу.тур
Нижний Шкер
Ниж. Шкер
411500
412000
412500
413000
413500
414000
414500
415000

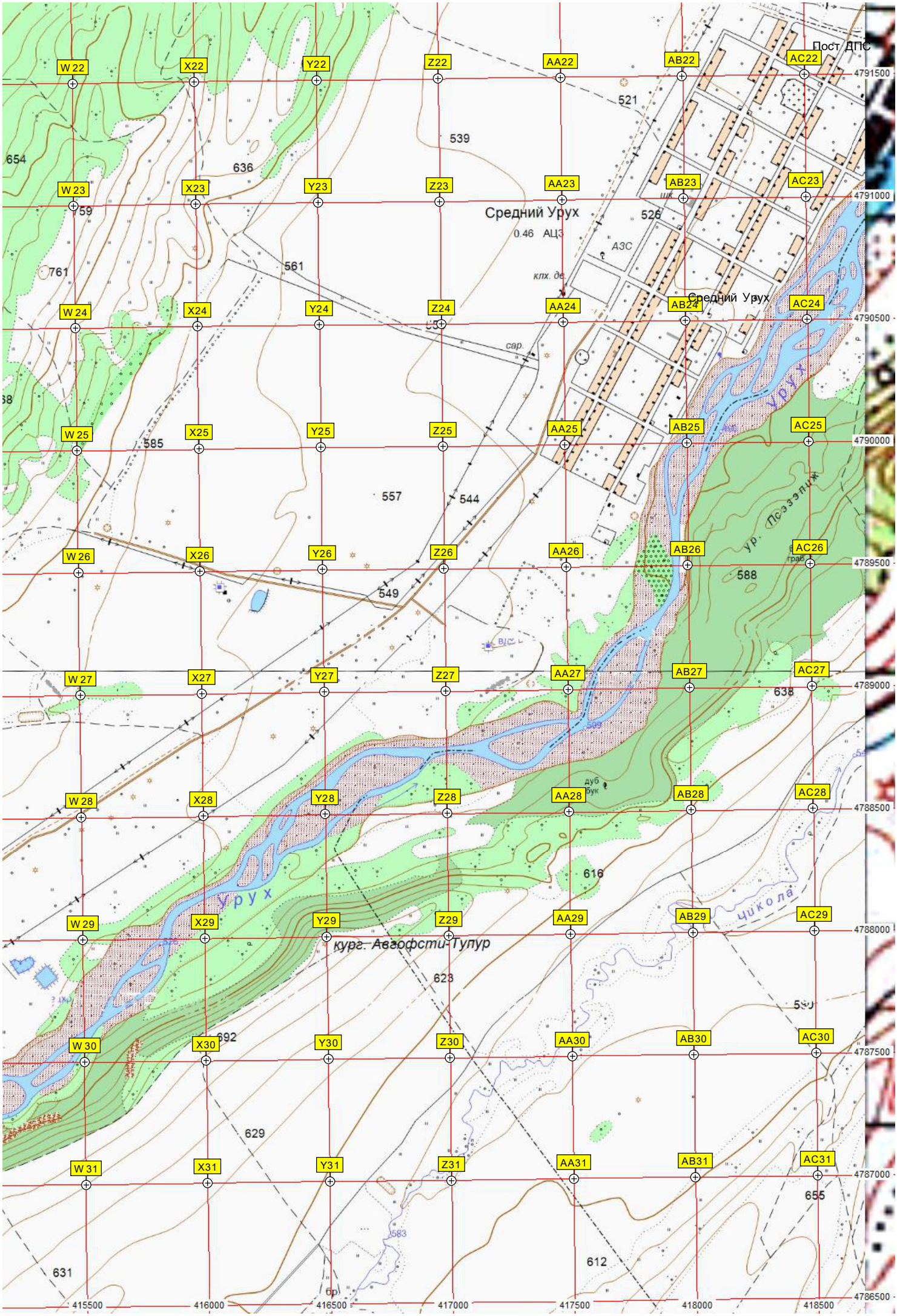
Пост ДПС
Средний Урух
0.46 АЦЗ
АЗС
Средний Урух
Урух
Урух
кург. Авгофсти-Тупур
чикола
521
539
654
636
759
761
561
526
585
557
544
549
588
638
616
623
692
629
655
612
631
583
4791500
4791000
4790500
4790000
4789500
4789000
4788500
4788000
4787500
4787000
4786500
415500
416000
416500
417000
417500
418000
418500