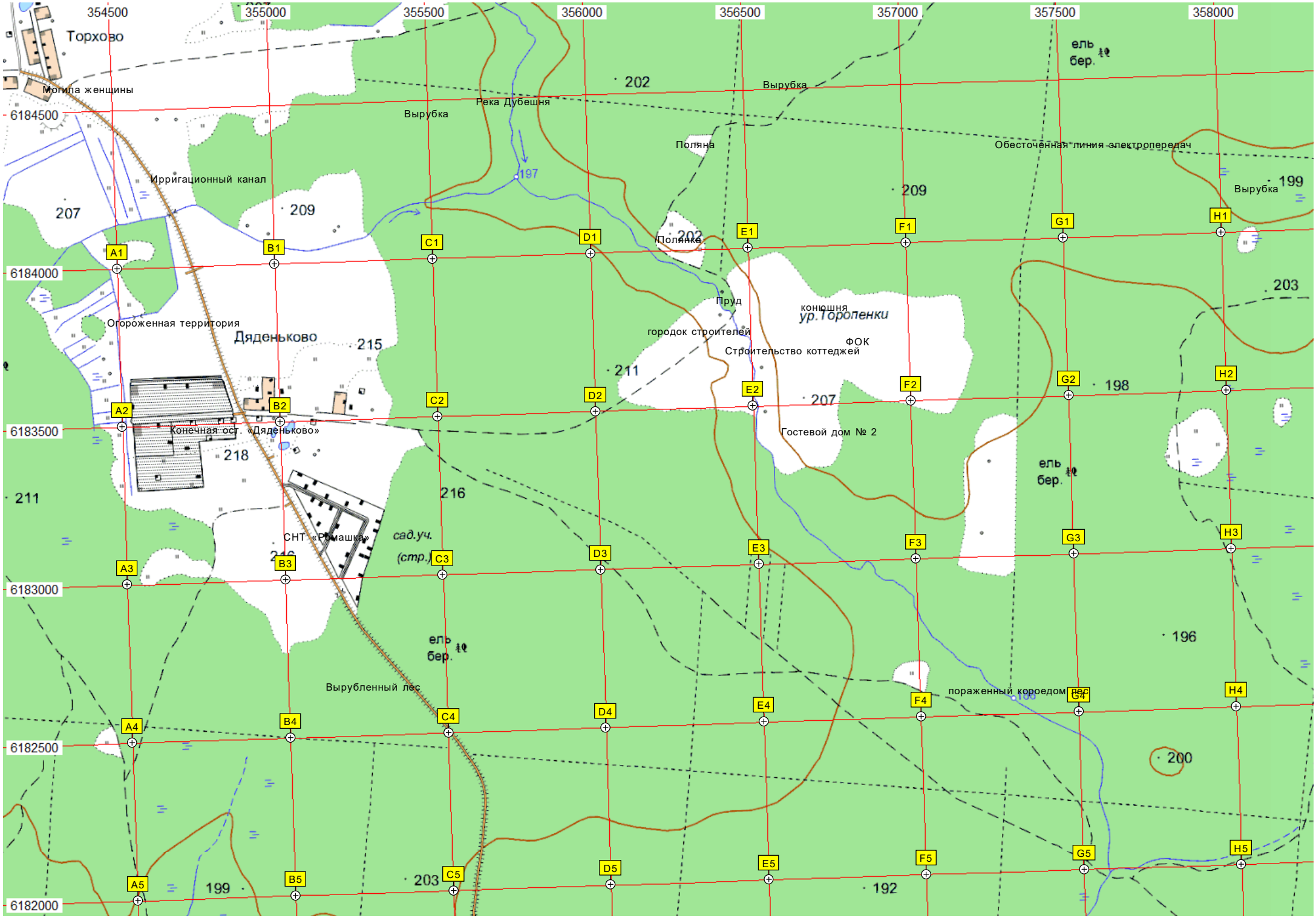
354500
355000
355500
356000
356500
357000
357500
358000
6184500
6184000
6183500
6183000
6182500
6182000
Торхово
Могила женщины
Ирригационный канал
Вырубка
Река Дубешня
Поляна
Обесточенная линия электропередач
Вырубка
Полянка
Пруд
конюшня
ур.Торопенки
городок строителей
ФОК
Строительство коттеджей
Огороженная территория
Дяденьково
Конечная ост. «Дяденьково»
Гостевой дом № 2
СНТ «Ромашка»
сад.уч.
(стр.)
ель
бер.
Вырубленный лес
пораженный короедом лес
202
197
209
207
215
211
218
216
203
199
198
196
200
192
A1
A2
A3
A4
A5
B1
B2
B3
B4
B5
C1
C2
C3
C4
C5
D1
D2
D3
D4
D5
E1
E2
E3
E4
E5
F1
F2
F3
F4
F5
G1
G2
G3
G4
G5
H1
H2
H3
H4
H5

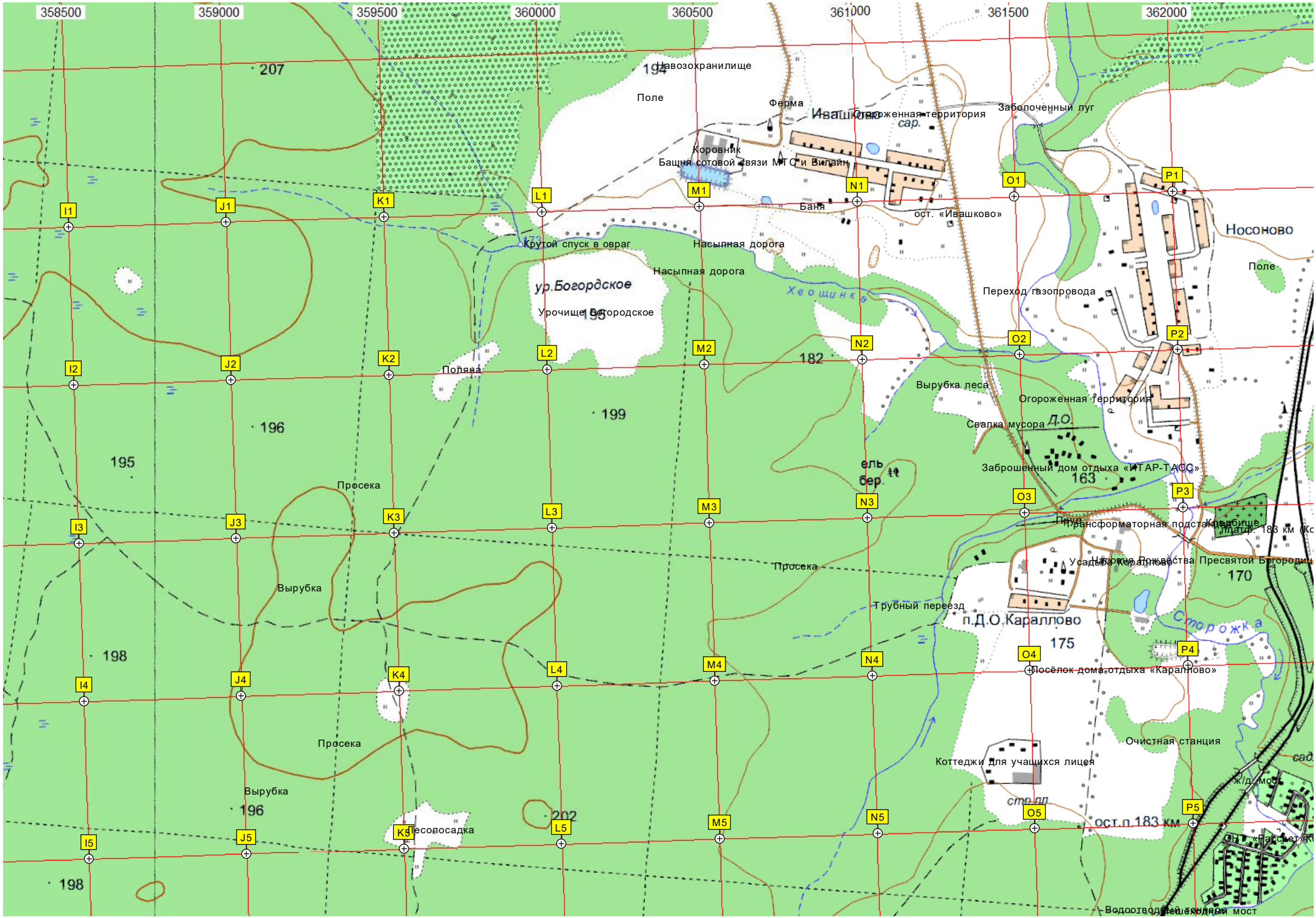
358500
359000
359500
360000
360500
361000
361500
362000
Навозохранилище
Поле
Ферма
Иваш
Огороженная территория
Заболоченный луг
Коровник
Башня сотовой связи МТС и Билайн
Баня
ост. «Ивашково»
Носоново
Поле
Крутой спуск в овраг
Насыпная дорога
Насыпная дорога
ур.Богордское
Урочище Богородское
Хвошинка
Переход газопровода
Поляна
Вырубка леса
Огороженная территория
Свалка мусора
Д.О.
Заброшенный дом отдыха «ИТАР-ТАСС»
Просека
Трансформаторная подстанция
Кладбище
платф. 183 км
Усадьба Караллово
Церковь Рождества Пресвятой Богородицы
Просека
Вырубка
Трубный переезд
п.Д.О.Караллово
Сторожка
Посёлок дома отдыха «Караллово»
Очистная станция
Коттеджи для учащихся лицея
ж/д. мост
стр.пл.
ост.п.183 км
Просека
Вырубка
Лесопосадка
Водоотводный пешеходный мост
207
194
196
195
199
182
163
170
175
198
196
202
198
I1
I2
I3
I4
I5
J1
J2
J3
J4
J5
K1
K2
K3
K4
K5
L1
L2
L3
L4
L5
M1
M2
M3
M4
M5
N1
N2
N3
N4
N5
O1
O2
O3
O4
O5
P1
P2
P3
P4
P5

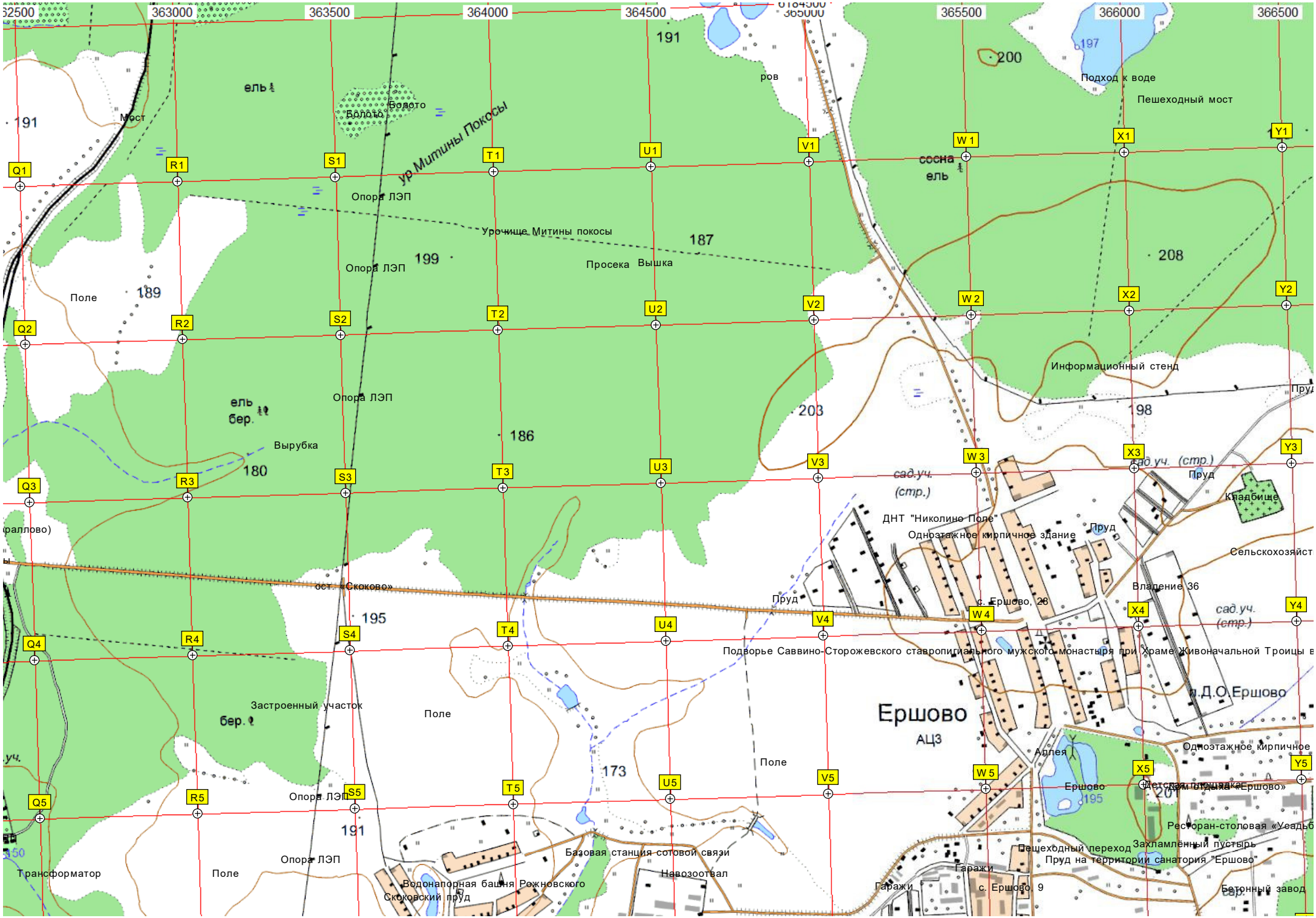
363000
363500
364000
364500
365000
365500
366000
366500
191
ель
Мост
Болото
Болото
ур Митины Покосы
Опора ЛЭП
Урочище Митины покосы
187
Просека
Вышка
199
Опора ЛЭП
Поле
189
ель
бер.
Опора ЛЭП
Вырубка
180
186
203
ров
200
197
Подход к воде
Пешеходный мост
сосна
ель
208
Информационный стенд
198
сад.уч. (стр.)
ДНТ "Николино Поле"
Одноэтажное кирпичное здание
Пруд
Кладбище
Сельскохозяйст
Владение 36
с. Ершово, 26
ост. «Скоково»
195
Пруд
Подворье Саввино-Сторожевского ставропигиального мужского монастыря при Храме Живоначальной Троицы в
Застроенный участок
бер.
Поле
Ершово
АЦЗ
д.Д.О.Ершово
Одноэтажное кирпичное
Аллея
Ершово
195
Детская площадка
Ресторан-столовая «Усадьб
Захламлённый пустырь
Пешеходный переход
Пруд на территории санатория "Ершово"
Гаражи
с. Ершово, 9
Бетонный завод
173
Поле
Опора ЛЭП
191
Опора ЛЭП
Трансформатор
Поле
Базовая станция сотовой связи
Навозоотвал
Водонапорная башня Рожновского
Скоковский пруд
Q1
Q2
Q3
Q4
Q5
R1
R2
R3
R4
R5
S1
S2
S3
S4
S5
T1
T2
T3
T4
T5
U1
U2
U3
U4
U5
V1
V2
V3
V4
V5
W 1
W 2
W 3
W 4
W 5
X1
X2
X3
X4
X5
Y1
Y2
Y3
Y4
Y5

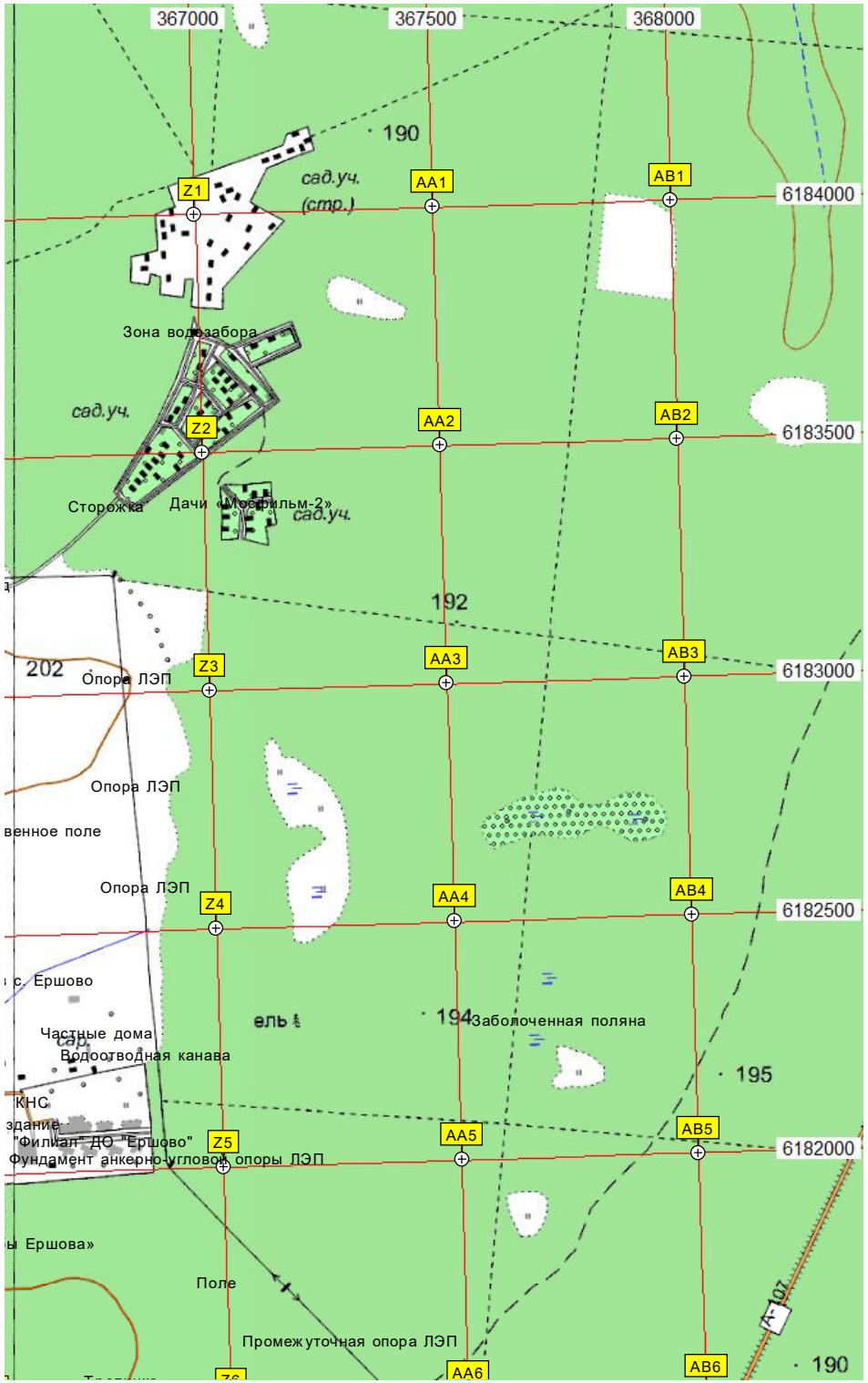
367000
367500
368000
190
сад.уч.
(стр.)
Z1
AA1
AB1
6184000
Зона водозабора
сад.уч.
Z2
AA2
AB2
6183500
Сторожка
Дачи «Мосфильм-2»
сад.уч.
192
202
Опора ЛЭП
Z3
AA3
AB3
6183000
Опора ЛЭП
венное поле
Опора ЛЭП
Z4
AA4
AB4
6182500
с. Ершово
ель
194
Заболоченная поляна
Частные дома
Водоотводная канава
195
КНС
здание
"Филиал" ДО "Ершово"
Фундамент анкерно-угловой опоры ЛЭП
Z5
AA5
AB5
6182000
ы Ершова»
Поле
Промежуточная опора ЛЭП
AA6
AB6
190

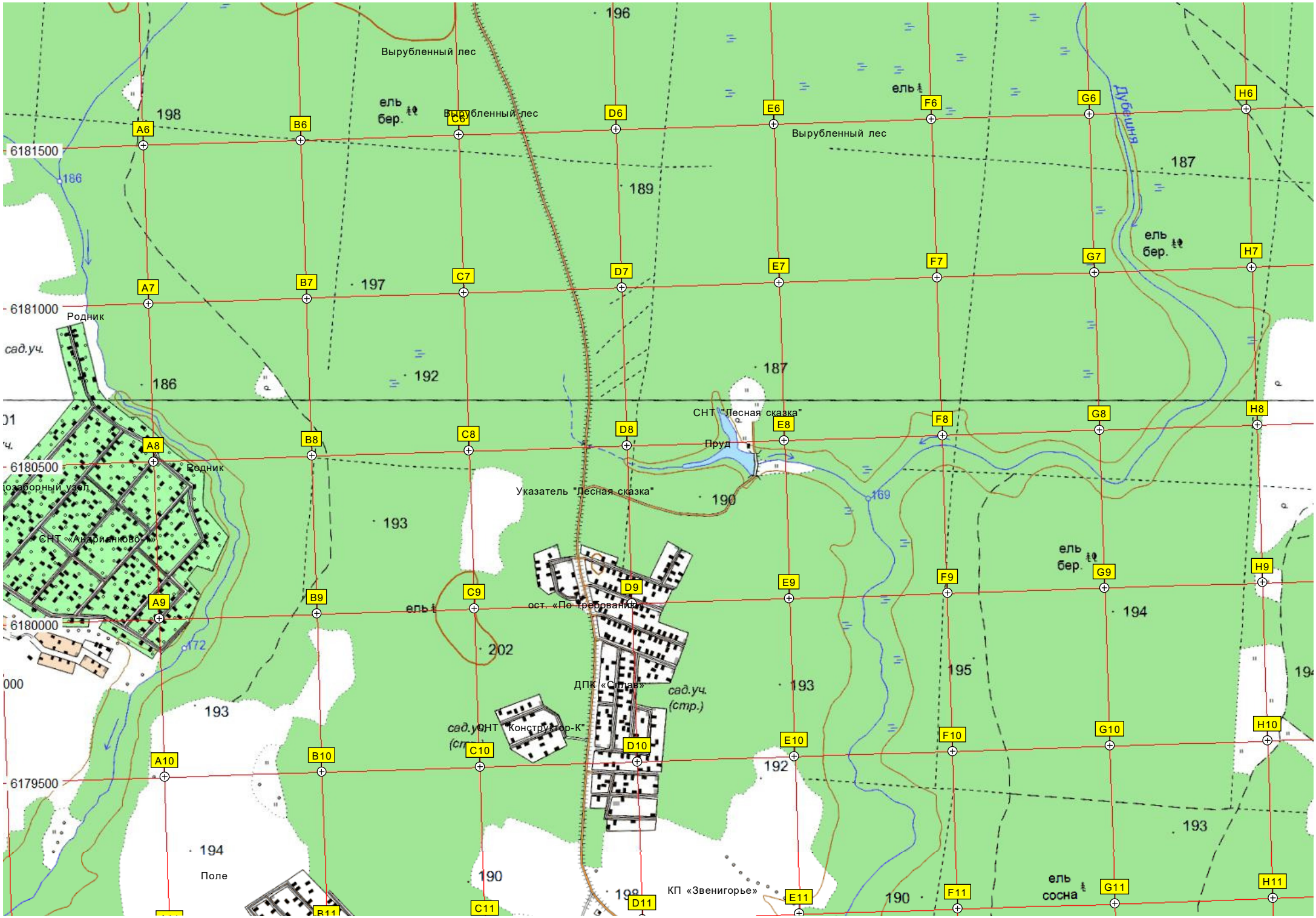
Вырубленный лес
ель бер.
Вырубленный лес
Вырубленный лес
ель
Дубенка
ель бер.
Родник
сад.уч.
Родник
СНТ "Лесная сказка"
Пруд
Указатель "Лесная сказка"
СНТ «Андрианково»
ель
ост. «По требованию»
ель бер.
ДПК «Сплав»
сад.уч. (стр.)
СНТ "Конструктор-К"
Поле
КП «Звенигорье»
ель сосна
6181500
6181000
6180500
6180000
6179500
A6
B6
C6
D6
E6
F6
G6
H6
A7
B7
C7
D7
E7
F7
G7
H7
A8
B8
C8
D8
E8
F8
G8
H8
A9
B9
C9
D9
E9
F9
G9
H9
A10
B10
C10
D10
E10
F10
G10
H10
B11
C11
D11
E11
F11
G11
H11
198
196
189
187
197
192
186
187
190
193
202
193
195
194
193
194
190
190
192
193
186
172
169

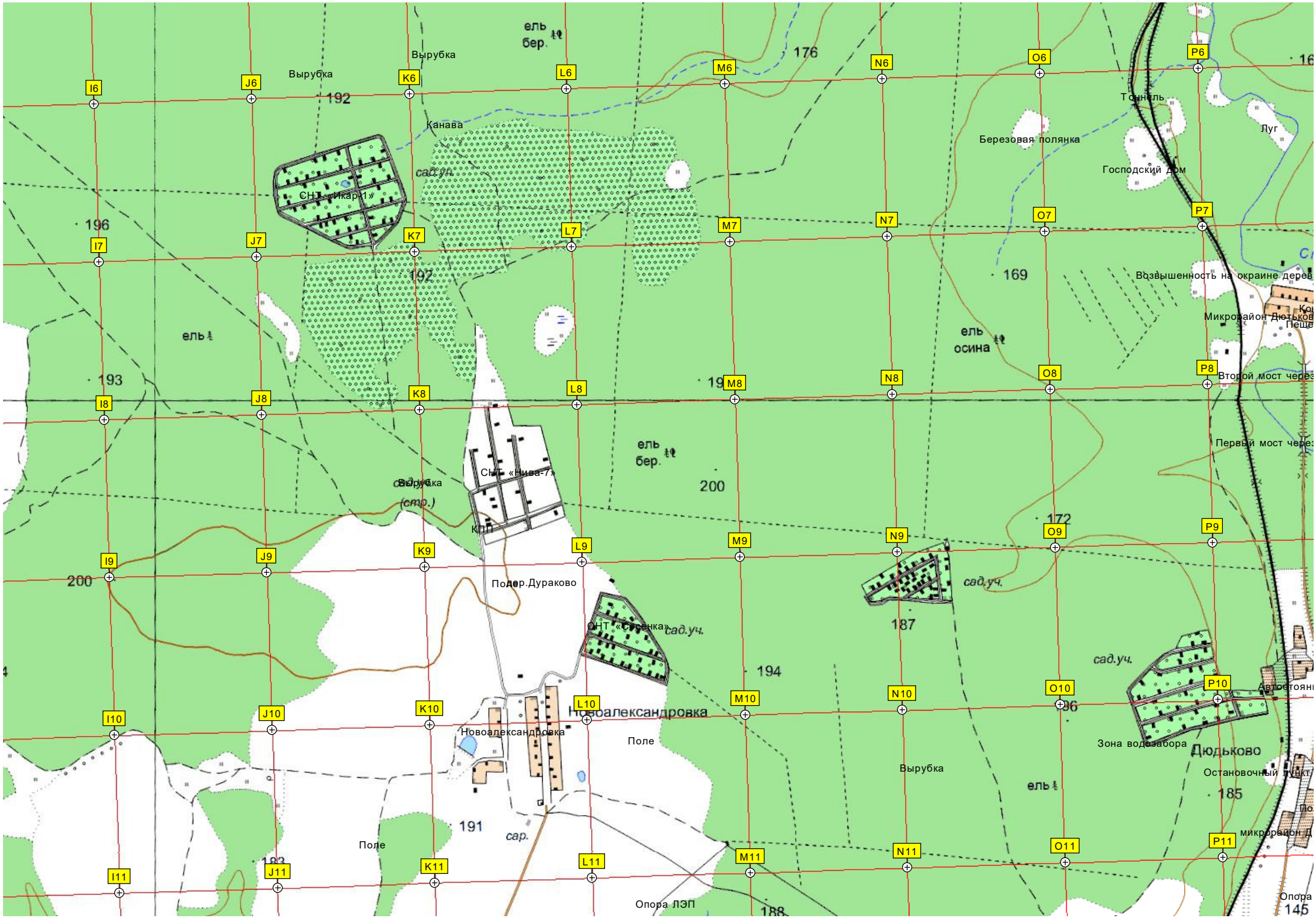
ель бер.
Вырубка
Вырубка
Канава
СНТ «Икар-1»
сад.уч.
Березовая полянка
Тоннель
Луг
Господский дом
Возвышенность на окраине дерев
Микрорайон Дюьков
ель
ель осина
Второй мост через
Первый мост через
ель бер.
СНТ «Нива-7»
Вырубка (стр.)
КПП
Подер.Дураково
сад.уч.
СНТ «Сосенка»
сад.уч.
сад.уч.
Новоалександровка
Новоалександровка
Поле
Зона водозабора
Дюдьково
Остановочный пункт
Вырубка
ель
микрорайон Д
Поле
сар.
Опора ЛЭП
Опора
Автостоянк
192
196
197
193
200
176
169
172
187
194
191
185
145
188
I6
J6
K6
L6
M6
N6
O6
P6
I7
J7
K7
L7
M7
N7
O7
P7
I8
J8
K8
L8
M8
N8
O8
P8
I9
J9
K9
L9
M9
N9
O9
P9
I10
J10
K10
L10
M10
N10
O10
P10
I11
J11
K11
L11
M11
N11
O11
P11

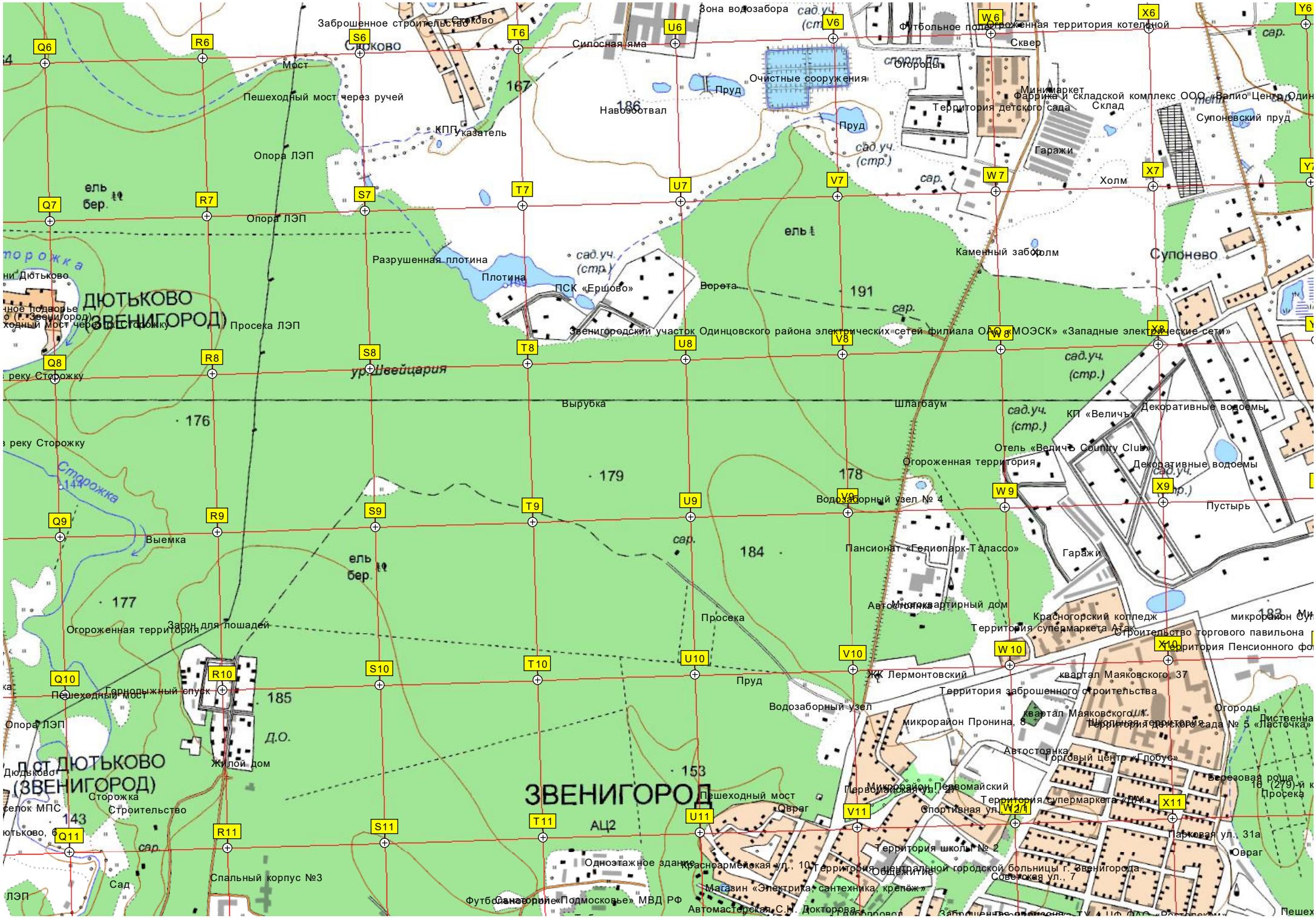
Заброшенное строительство
Стоково
Зона водозабора
Футбольное поле
Огороженная территория котельной
Сквер
Силосная яма
Мост
Пешеходный мост через ручей
Очистные сооружения
Пруд
Огороды
Минимаркет
Фаррина и складской комплекс ООО «Валио Центр Один
Навозоотвал
Территория детского сада
Склад
Супоневский пруд
КПП
Указатель
Гаражи
Опора ЛЭП
Холм
Каменный забор
Супонево
Разрушенная плотина
Плотина
ПСК «Ершово»
Ворота
ДЮТЬКОВО (ЗВЕНИГОРОД)
Просека ЛЭП
Звенигородский участок Одинцовского района электрических сетей филиала ОАО «МОЭСК» «Западные электрические сети»
Швейцария
Вырубка
Шлагбаум
КП «Величъ»
Декоративные водоемы
Отель «Величъ Country Club»
Огороженная территория
Водозаборный узел № 4
Пустырь
Выемка
Пансионат «Гелиопарк-Талассо»
Гаражи
Многоквартирный дом
Просека
Красногорский колледж
Территория супермаркета Атак
Строительство торгового павильона
Территория Пенсионного фо
Загон для лошадей
Огороженная территория
ЖК Лермонтовский
квартал Маяковского, 37
Пруд
Территория заброшенного строительства
Горнолыжный спуск
Пешеходный мост
Водозаборный узел
квартал Маяковского
Огороды
Опора ЛЭП
микрорайон Пронина, 8
Территория детского сада № 5 «Ласточка»
Д.О.
Жилой дом
Автостоянка
Торговый центр «Глобус»
п. ст. ДЮТЬКОВО (ЗВЕНИГОРОД)
ЗВЕНИГОРОД
Пешеходный мост
Микрорайон Первомайский
Березовая роша
Сторожка
Строительство
Овраг
Территория супермаркета «ДИ»
Просека
Спортивная ул.
Парковая ул., 31а
Территория школы № 2
Овраг
Одноэтажное здание
Красноармейская ул., 10
Территория центральной городской больницы г. Звенигорода
Общежитие
Советская ул., 7
Сад
Спальный корпус №3
Магазин «Электрика, сантехника, крепёж»
Санаторий «Подмосковье» МВД РФ
Автомастерская С.Н. Докторова
Q6
R6
S6
T6
U6
V6
W6
X6
Y6
Q7
R7
S7
T7
U7
V7
W7
X7
Y7
Q8
R8
S8
T8
U8
V8
W8
X8
Y8
Q9
R9
S9
T9
U9
V9
W9
X9
Q10
R10
S10
T10
U10
V10
W10
X10
Q11
R11
S11
T11
U11
V11
W11
X11
167
186
191
176
179
178
184
177
185
153
143
АЦ2

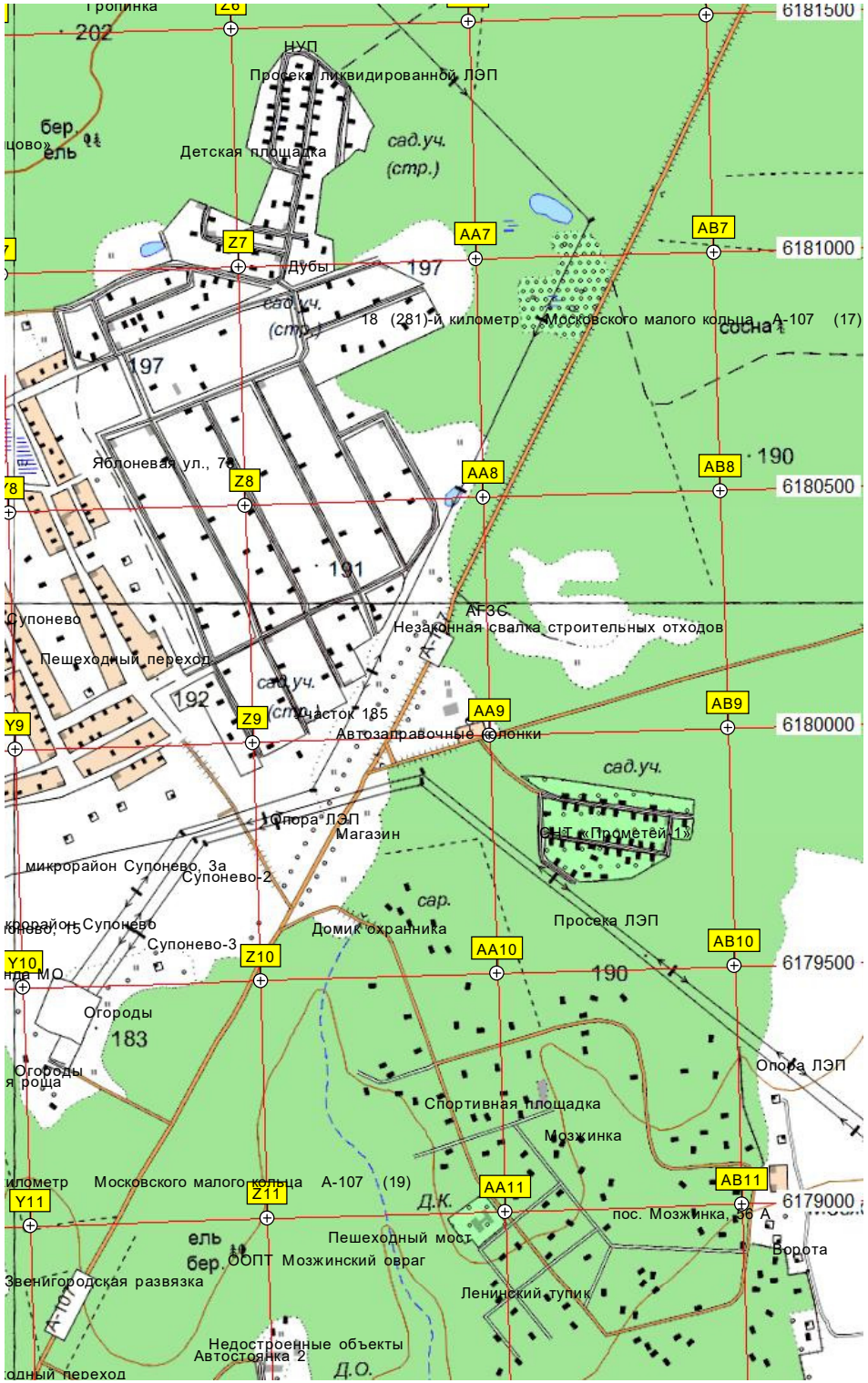
Тропинка
202
НУП
Просека ликвидированной ЛЭП
бер.
ель
Детская площадка
сад.уч.
(стр.)
Z7
AA7
AB7
6181500
6181000
Дубы
197
18 (281)-й километр Московского малого кольца А-107 (17)
сосна
Яблоневая ул., 76
Z8
AA8
AB8
190
6180500
191
АГЗС
Супонево
Незаконная свалка строительных отходов
Пешеходный переход
192
Z9
AA9
AB9
6180000
участок 185
Автозаправочные колонки
Опора ЛЭП
Магазин
СНТ «Прометей-1»
микрорайон Супонево, 3а
Супонево-2
сар.
Просека ЛЭП
Домик охранника
Супонево-3
Z10
AA10
AB10
6179500
190
Огороды
183
Опора ЛЭП
Спортивная площадка
Мозжинка
километр Московского малого кольца А-107 (19)
Z11
AA11
AB11
6179000
Д.К.
пос. Мозжинка, 36 А
Пешеходный мост
ель
бер.
ООПТ Мозжинский овраг
Ворота
Звенигородская развязка
Ленинский тупик
Недостроенные объекты
Автостоянка 2
Д.О.

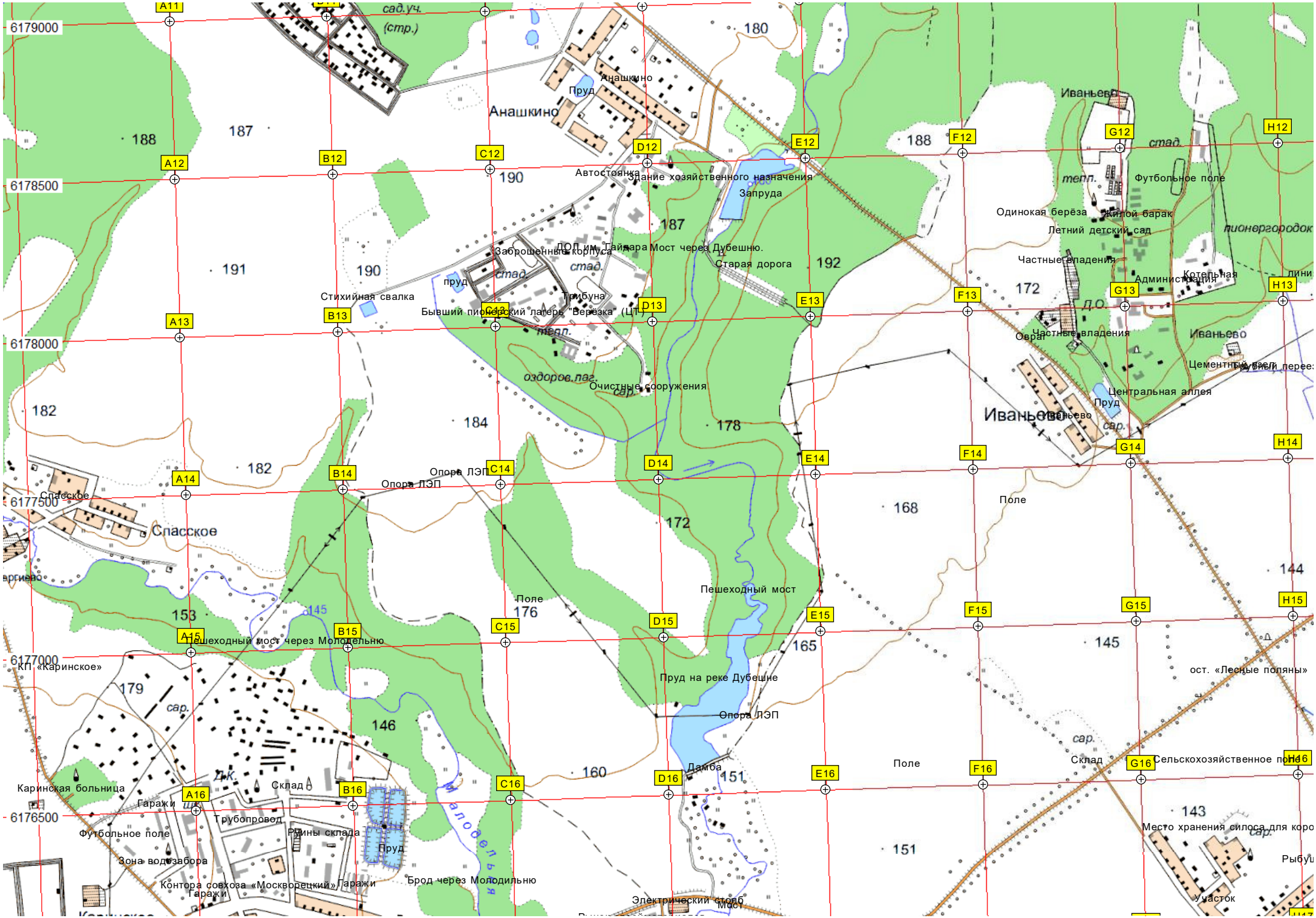
6179000
6178500
6178000
6177500
6177000
6176500
A11
A12
A13
A14
A15
A16
B12
B13
B14
B15
B16
C12
C13
C14
C15
C16
D12
D13
D14
D15
D16
E12
E13
E14
E15
E16
F12
F13
F14
F15
F16
G12
G13
G14
G15
G16
H12
H13
H14
H15
сад.уч.
(стр.)
Анашкино
Пруд
Автостоянка
Здание хозяйственного назначения
Запруда
Заброшенные корпуса
ДОЛ им. Тайлара
Мост через Дубешню.
Старая дорога
пруд
стад.
Трибуна
Стихийная свалка
Бывший пионерский лагерь "Верёзка" (ЦТ)
тепл.
оздоров.лаг.
Очистные сооружения
Иваньево
Одинокая берёза
Жилой барак
Летний детский сад
Футбольное поле
пионергородок
Частные владения
Администрация
Котельная
Овраг
Цементный завод
Центральная аллея
Спасское
Опора ЛЭП
Поле
Пешеходный мост
Пешеходный мост через Молодельню
Пруд на реке Дубешне
Дамба
Склад
Сельскохозяйственное поле
ост. «Лесные поляны»
КП «Каринское»
Каринская больница
Гаражи
Трубопровод
Руины склада
Футбольное поле
Зона водозабора
Контора совхоза «Москворецкий»
Брод через Молодильню
Электрический столб
Мост
Место хранения силоса для коро
Рыбу
Участок
Молодельня
сар.
145
153
179
146
176
165
160
151
168
172
178
184
182
188
187
190
191
192
180
144
143

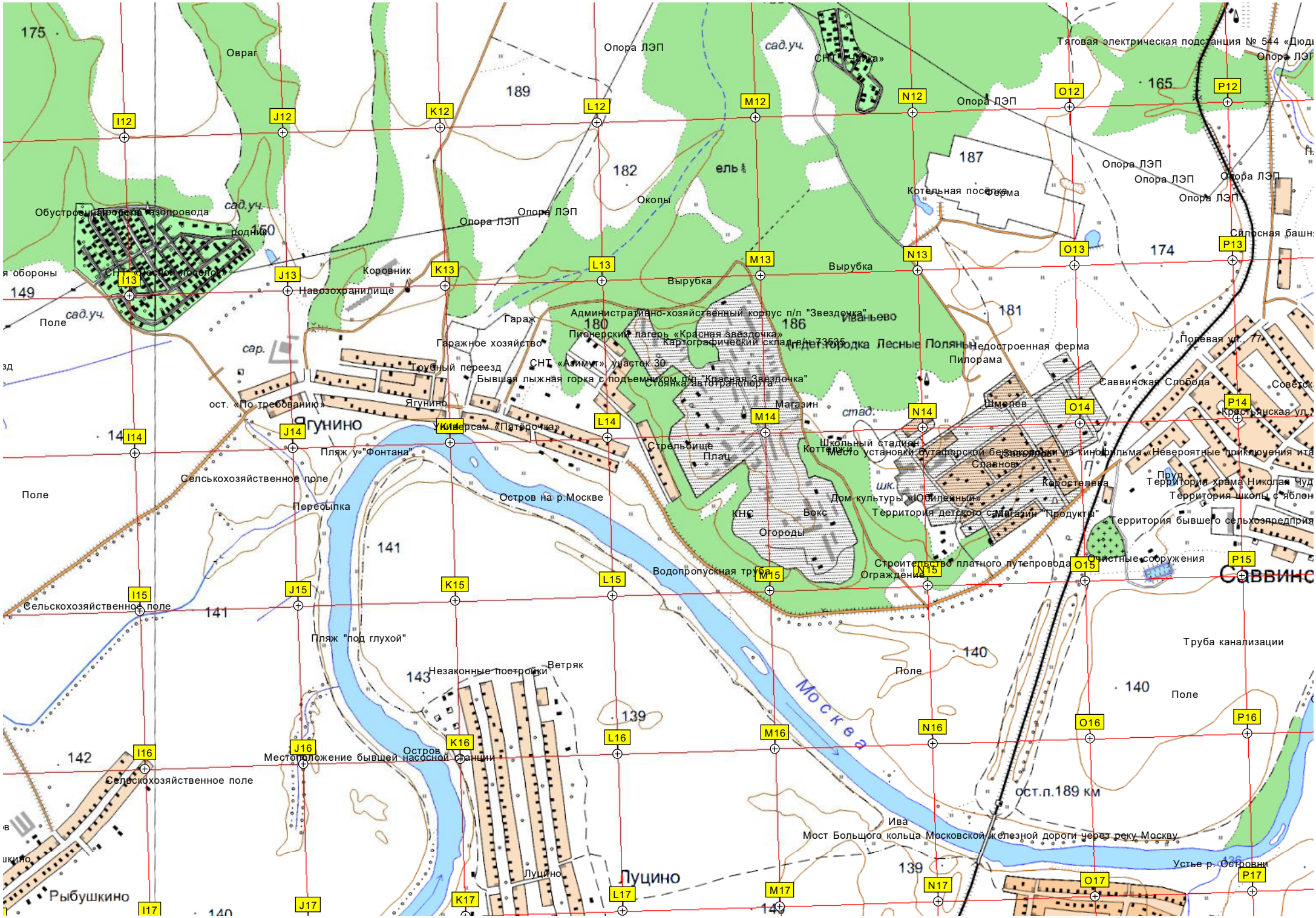
Овраг
Опора ЛЭП
сад.уч.
СНТ «Чайка»
Тяговая электрическая подстанция № 544 «Дюд
Опора ЛЭП
189
165
I12
J12
K12
L12
M12
N12
O12
P12
187
182
ель
Опора ЛЭП
Опора ЛЭП
Опора ЛЭП
Опора ЛЭП
Котельная посёлка
Ферма
Обустроенная прокладка газопровода
сад.уч.
родник
150
Опора ЛЭП
Окопы
Силосная башн
174
P13
O13
N13
M13
L13
K13
J13
I13
Коровник
Навозохранилище
Вырубка
Вырубка
149
Поле
сад.уч.
Гараж
Административно-хозяйственный корпус п/л "Звездочка"
Иваньево
181
180
186
Пионерский лагерь «Красная звездочка»
Картографический склад в/ч 73535
Гаражное хозяйство
Детгородка Лесные Поляны
Недостроенная ферма
Пилорама
Полевая ул., 77
сар.
Трубный переезд
СНТ «Азимут», участок 30
Бывшая лыжная горка с подъемником п/л "Красная Звездочка"
Стоянка автотранспорта
Саввинская Слобода
Совет
ост. «По требованию»
Ягунино
Магазин
стад.
Шмелев
O14
N14
M14
L14
P14
Крестьянская ул.
I14
J14
Универсам «Пятёрочка»
Школьный стадион
Коттеджи
Место установки бутафорской беседки из кинофильма «Невероятные приключения ита
Пляж у «Фонтана»
Стрельбище
Плац
Славнов
Пруд
Территория храма Николая Чуд
Сельскохозяйственное поле
Поле
Остров на р.Москве
Переобыпка
Дом культуры «Юбилейный»
Коростелева
Территория школы с яблон
КНС
Бокс
Территория детского сада
Магазин "Продукты"
Территория бывшего сельхозпредприя
Огороды
141
Строительство платного путепровода
Очистные сооружения
O15
P15
Саввино
Водопропускная труба
M15
L15
K15
J15
I15
Ограждение
Сельскохозяйственное поле
141
Пляж "под глухой"
Труба канализации
140
Незаконные постройки
Ветряк
143
Поле
Москва
140
Поле
139
O16
P16
N16
M16
L16
K16
J16
I16
Остров
Местоположение бывшей насосной станции
142
Сельскохозяйственное поле
ост.п.189 км
Ива
Мост Большого кольца Московской железной дороги через реку Москву
Устье р. Островни
Луцино
Луцино
Рыбушкино
139
O17
P17
N17
M17
L17
K17
J17
I17

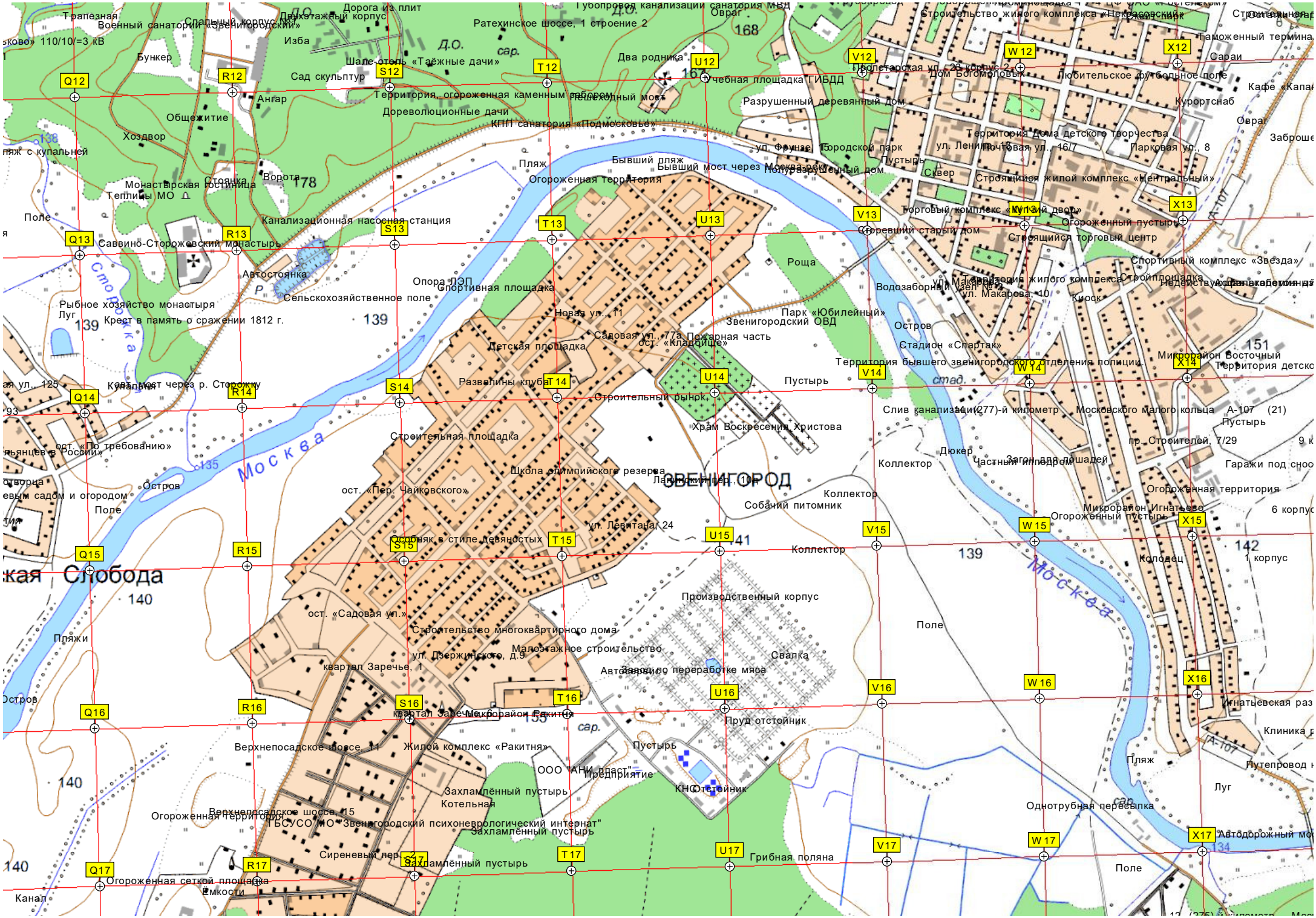
Трапезная
Военный санаторий «Звенигородский»
Спальный корпус
Двухэтажный корпус
Дорога из плит
Ратехинское шоссе, 1 строение 2
Трубопровод канализации санатория МВД
Овраг
Строительство жилого комплекса «Некрасовский парк»
Таможенный термина
Бункер
Изба
Шале-отель «Таёжные дачи»
Сад скульптур
Территория, огороженная каменным забором
Пешеходный мост
Ангар
Дореволюционные дачи
КПП санатория «Подмосковье»
Общежитие
Хоздвор
Два родника
Учебная площадка ГИБДД
Пролетарская ул., 23 корпус 2
Дом Богомоловых
Любительское футбольное поле
Сараи
Кафе «Капа
Разрушенный деревянный дом
Курортснаб
Территория Дома детского творчества
ул. Ленина, 13
Почтовая ул., 16/7
Парковая ул., 8
Городской парк
Пустырь
Сквер
Строящийся жилой комплекс «Центральный»
Пляж с купальней
Монастырская гостиница
Теплицы МО
Стоянка
Ворота
Бывший пляж
Бывший мост через Москву
Полуразрушенный дом
Огороженная территория
Поле
Канализационная насосная станция
Саввино-Сторожевский монастырь
Торговый комплекс «Купеческий двор»
Огороженный пустырь
Сгоревший старый дом
Строящийся торговый центр
Спортивный комплекс «Звезда»
Автостоянка
Опора ЛЭП
Спортивная площадка
Сельскохозяйственное поле
Рыбное хозяйство монастыря
Крест в память о сражении 1812 г.
Луг
Новая ул., 11
Роща
Водозаборный узел № 2
ул. Макарова, 10
Киоск
Парк «Юбилейный»
Звенигородский ОВД
Остров
Стадион «Спартак»
Детская площадка
Садовая ул., 77а
Пожарная часть
ост. «Кладбище»
Территория бывшего звенигородского отделения полиции
Микрорайон Восточный
Купальня
Развалины клуба
Строительный рынок
Пустырь
Слив канализации
(277)-й километр
Московского малого кольца
А-107 (21)
ост. «По требованию»
Строительная площадка
Храм Воскресения Христова
пр. Строителей, 7/29
Дюкер
Коллектор
Частный ипподром
Загон для лошадей
Гаражи под снос
Остров
Поле
Школа олимпийского резерва
Ланской пер., 10а
ЗВЕНИГОРОД
ост. «Пер. Чайковского»
Собачий питомник
Огороженная территория
Микрорайон Игнатьево
Огороженный пустырь
Особняк в стиле девяностых
ул. Левитана, 24
Колодец
Москва
Слобода
Производственный корпус
ост. «Садовая ул.»
Строительство многоквартирного дома
Малоэтажное строительство
ул. Дзержинского, д.9
Свалка
квартал Заречье, 1
Автозаправка
Завод по переработке мяса
Пруд-отстойник
квартал Заречье
Микрорайон Ракитня
Верхнепосадское шоссе, 11
Жилой комплекс «Ракитня»
Пустырь
ООО "АНИ пласт"
Предприятие
КНС
Отстойник
Захламлённый пустырь
Котельная
Пляж
Луг
Однотрубная пересыпка
Огороженная территория
Верхнепосадское шоссе, 15
ГБСУСО МО "Звенигородский психоневрологический интернат"
Захламлённый пустырь
Сиреневый пер., 27
Захламлённый пустырь
Грибная поляна
Огороженная сеткой площадка
Емкости
Канал
Автодорожный мо
Клиника
Путепровод
Игнатьевская раз
1 корпус
6 корпус
9 к
Q12
R12
S12
T12
U12
V12
W 12
X12
Q13
R13
S13
T13
U13
V13
X13
Q14
R14
S14
T14
U14
V14
W 14
X14
Q15
R15
S15
T15
U15
V15
W 15
X15
Q16
R16
S16
T16
U16
V16
W 16
X16
Q17
R17
T17
U17
V17
W 17
X17

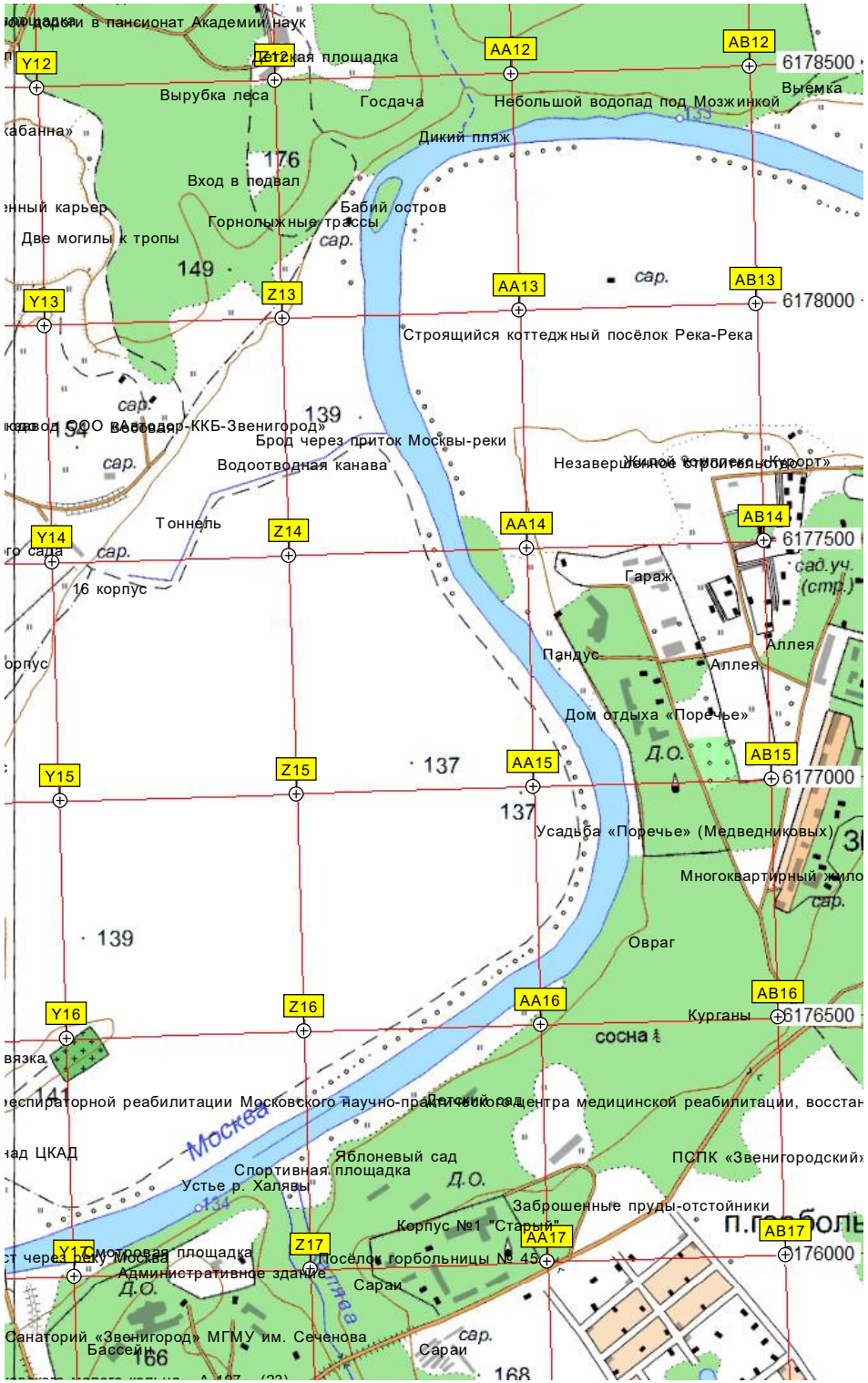
Пансионат Академии наук
Детская площадка
Вырубка леса
Госдача
Небольшой водопад под Мозжинкой
Выемка
Дикий пляж
Вход в подвал
Бабий остров
Горнолыжные трассы
Две могилы к тропы
Строящийся коттеджный посёлок Река-Река
Брод через приток Москвы-реки
Водоотводная канава
Тоннель
16 корпус
Гараж
Пандус
Аллея
Дом отдыха «Поречье»
Усадьба «Поречье» (Медведниковых)
Многоквартирный жило
Овраг
Курганы
сосна
Москва
Яблоневый сад
Спортивная площадка
Устье р. Халявы
Заброшенные пруды-отстойники
Корпус №1 "Старый"
Смотровая площадка
Посёлок горбольницы № 45
Административное здание
Сараи
Санаторий «Звенигород» МГМУ им. Сеченова
Бассейн
ПСПК «Звенигородский»
Y12
Z12
AA12
AB12
6178500
Y13
Z13
AA13
AB13
6178000
Y14
Z14
AA14
AB14
6177500
Y15
Z15
AA15
AB15
6177000
Y16
Z16
AA16
AB16
6176500
Y17
Z17
AA17
AB17
6176000
139
137
176
149
166
168
Д.О.
сар.

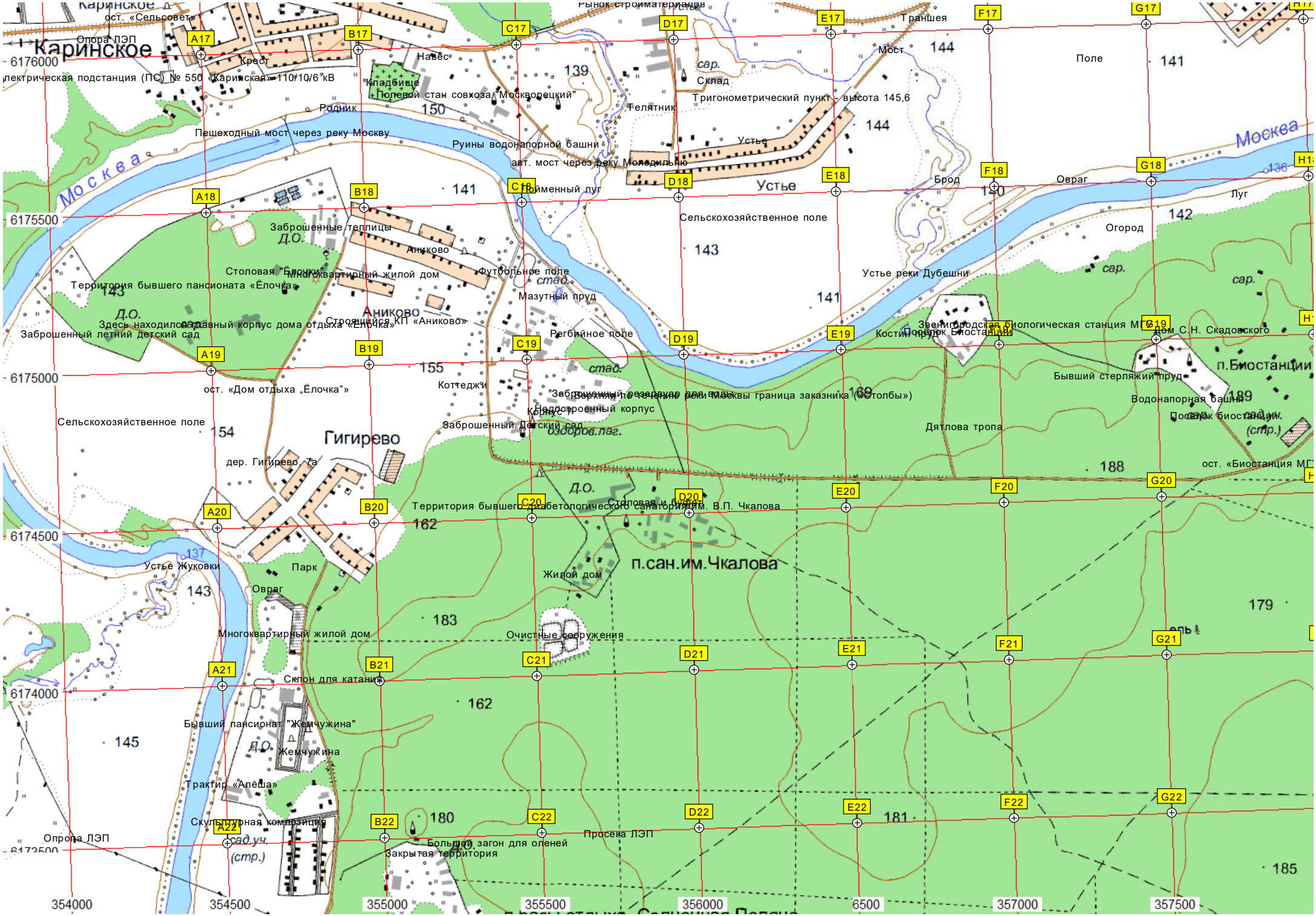
Каринское
ост. «Сельсовет»
Опора ЛЭП
Крест
электрическая подстанция (ПС) № 550 «Каринская» 110/10/6 кВ
Навес
Кладбище
Полевой стан совхоза "Москворецкий"
Рынок стройматериалов
Траншея
Мост
Поле
Склад
Тригонометрический пункт - высота 145,6
Телятник
Родник
Пешеходный мост через реку Москву
Руины водонапорной башни
авт. мост через реку Молодильню
Устье
Брод
Овраг
Луг
Москва
Пойменный луг
Сельскохозяйственное поле
Заброшенные теплицы
Д.О.
Аниково
Столовая "Ёлочка"
Многоквартирный жилой дом
Футбольное поле
стад.
Мазутный пруд
Устье реки Дубешни
Огород
сар.
Территория бывшего пансионата «Ёлочка»
Здесь находился главный корпус дома отдыха «Ёлочка»
Строящийся КП «Аниково»
Регбийное поле
Костин пруд
Поселок Биостанции
Звенигородская биологическая станция МГУ
Дом С.Н. Скадовского
п.Биостанции
Заброшенный летний детский сад
ост. «Дом отдыха „Ёлочка"»
Коттеджи
Заброшенный резервуар для воды
Верхний по течению реки Москвы граница заказника («Столбы»)
Недостроенный корпус
Корпус 7
Заброшенный детский сад
озелен.лаг.
Бывший стерляжий пруд
Водонапорная башня
Поселок биостанции
Дятлова тропа
Сельскохозяйственное поле
Гигирево
дер. Гигирево, 7а
ост. «Биостанция МГУ»
Территория бывшего диабетологического санатория им. В.П. Чкалова
Столовая и буфет
п.сан.им.Чкалова
Устье Жуковки
Парк
Овраг
Жилой дом
Очистные сооружения
Многоквартирный жилой дом
Склон для катания
Бывший пансионат "Жемчужина"
Жемчужина
Трактир «Алёша»
Скульптурная композиция
Опора ЛЭП
Большой загон для оленей
Закрытая территория
Просека ЛЭП
сад.уч.
(стр.)
6176000
6175500
6175000
6174500
6174000
6173500
354000
354500
355000
355500
356000
6500
357000
357500
A17
B17
C17
D17
E17
F17
G17
A18
B18
C18
D18
E18
F18
G18
A19
B19
C19
D19
E19
A20
B20
C20
D20
E20
F20
G20
A21
B21
C21
D21
E21
F21
G21
A22
B22
C22
D22
E22
F22
G22
141
139
150
144
143
155
154
162
168
188
189
179
183
145
180
181
185

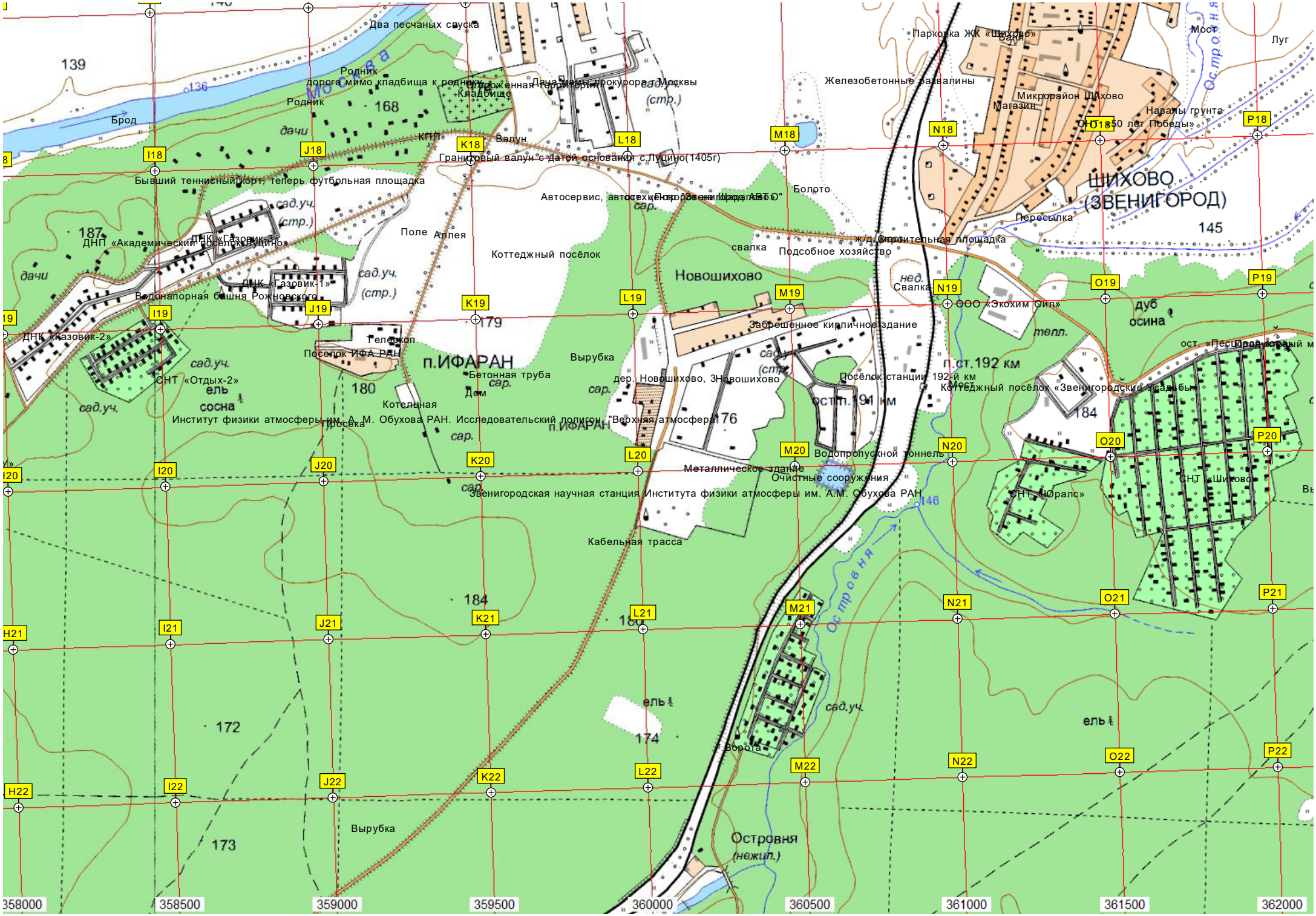
Два песчаных спуска
Паркотка ЖК «Шихово»
Мост
Луг
139
Родник
дорога мимо кладбища к роднику
Кладбище
Дачи прокурора г.Москвы
Железобетонные развалины
Микрорайон Шихово
Магазин
Навалы грунта
Брод
Родник
168
дачи
КПП
Валун
Гранитовый валун с датой основания с.Лущино(1405г)
Бывший теннисный корт, теперь футбольная площадка
Болото
ШИХОВО
(ЗВЕНИГОРОД)
Пересылка
145
187
ДНП «Академический посёлок Лущино»
Поле
Аллея
Коттеджный посёлок
свалка
Подсобное хозяйство
ж/д строительная площадка
Новошихово
Свалка
ООО «Экохим Сил»
дуб
осина
дачи
ДНК «Газовик-1»
Водонапорная башня Рожновского
179
ДНК «Казовик-2»
Телескоп
Посёлок ИФА РАН
п.ИФАРАН
Вырубка
Заброшенное кирпичное здание
п.ст.192 км
СНТ «Отдых-2»
ель
сосна
180
Бетонная труба
Дом
Котельная
дер. Новошихово, 3Новошихово
Посёлок станции 192-й км
Коттеджный посёлок «Звенигородские усадьбы»
184
Институт физики атмосферы им. А. М. Обухова РАН. Исследовательский полигон "Верхняя атмосфера"
Просека
176
Водопропускной тоннель
Металлическое здание
Очистные сооружения
Звенигородская научная станция Института физики атмосферы им. А.М. Обухова РАН
СНТ «Шихово»
СНТ «Уралс»
146
Кабельная трасса
184
ель
174
Ворота
172
Вырубка
173
Островня
(нежил.)
358000
358500
359000
359500
360000
360500
361000
361500
362000

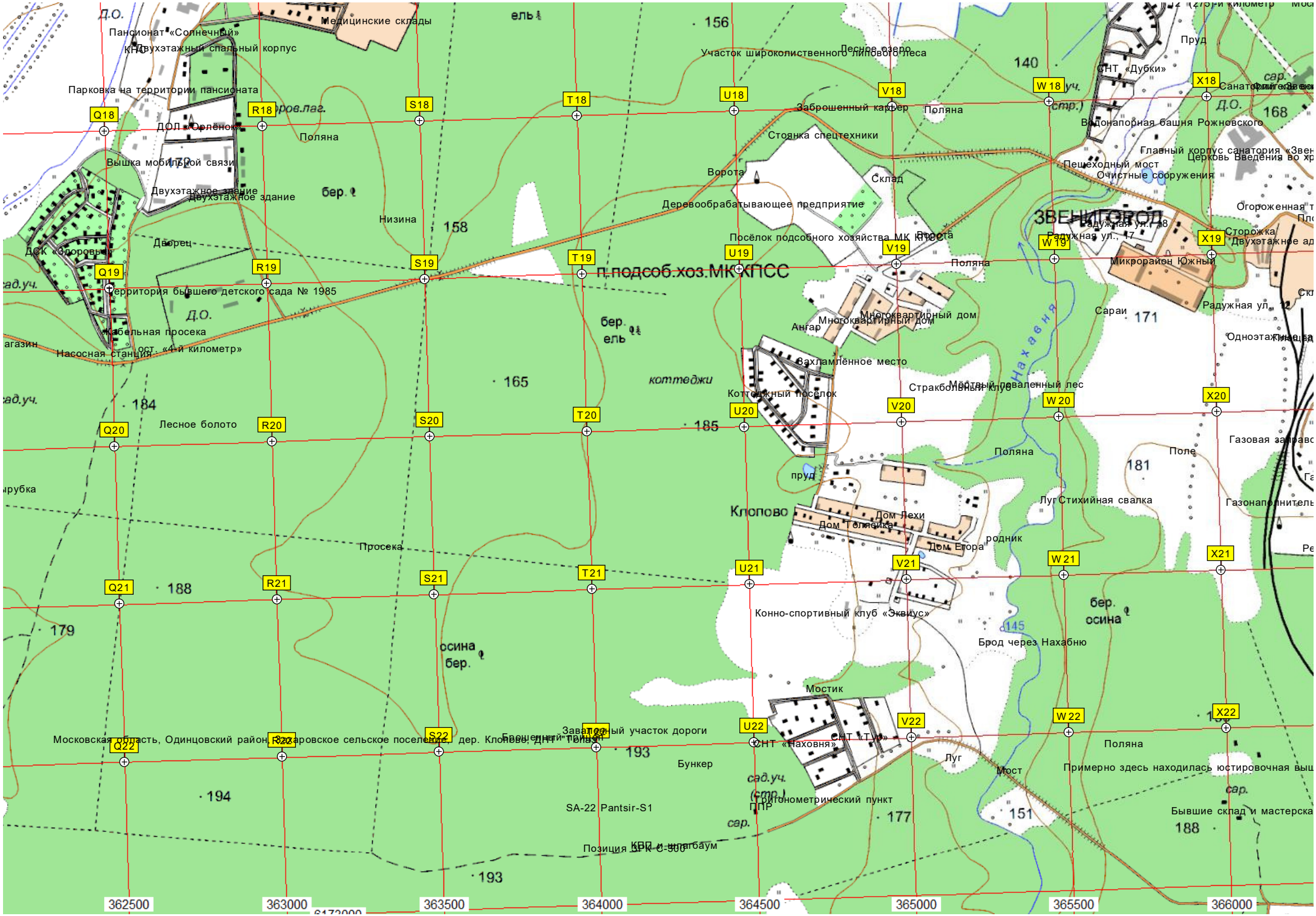
Пансионат «Солнечный»
Двухэтажный спальный корпус
Медицинские склады
Парковка на территории пансионата
ДОЛ «Орлёнок»
Вышка мобильной связи
Двухэтажное здание
Двухэтажное здание
Дворец
ДСК «Здоровье»
Территория бывшего детского сада № 1985
Кабельная просека
Насосная станция
ост. «4-й километр»
Лесное болото
Просека
Московская область, Одинцовский район, Захаровское сельское поселение, дер. Клопово, ДНТ "Тонар"
Низина
Поляна
Участок широколиственного липового леса
Лесное озеро
Заброшенный карьер
Стоянка спецтехники
Ворота
Склад
Деревообрабатывающее предприятие
Посёлок подсобного хозяйства МК КПСС
п.подсоб.хоз.МК КПСС
Ангар
Многоквартирный дом
Многоквартирный дом
Захламлённое место
Коттеджный посёлок
коттеджи
Страйкбольный клуб
Мёртвый поваленный лес
Клопово
Дом Лехи
Дом Толстика
Дом Егора
родник
пруд
Конно-спортивный клуб «Эквиус»
Брод через Нахабню
Мостик
Заваленный участок дороги
Брошенный трактор
Бункер
СНТ «Наховня»
СНТ «Тур»
Луг
Мост
Тригонометрический пункт
ППР
SA-22 Pantsir-S1
Позиция ЗРК С-300
КПП и шлагбаум
Нахабня
Стихийная свалка
Сараи
Поляна
Поле
Пруд
СНТ «Дубки»
Водонапорная башня Рожновского
Главный корпус санатория «Звен
Церковь Введения во хр
Пешеходный мост
Очистные сооружения
ЗВЕНИГОРОД
Радужная ул., 8
Радужная ул., 17
Микрорайон Южный
Сторожка
Двухэтажное ад
Радужная ул., 12
Одноэтажное
Газовая заправо
Газонаполнитель
Примерно здесь находилась юстировочная выш
Бывшие склад и мастерска
Д.О.
сад.уч.
сар.
бер.
ель
осина
156
158
165
184
185
188
179
194
193
177
151
181
171
140
168
362500
363000
363500
364000
364500
365000
365500
366000
6172000

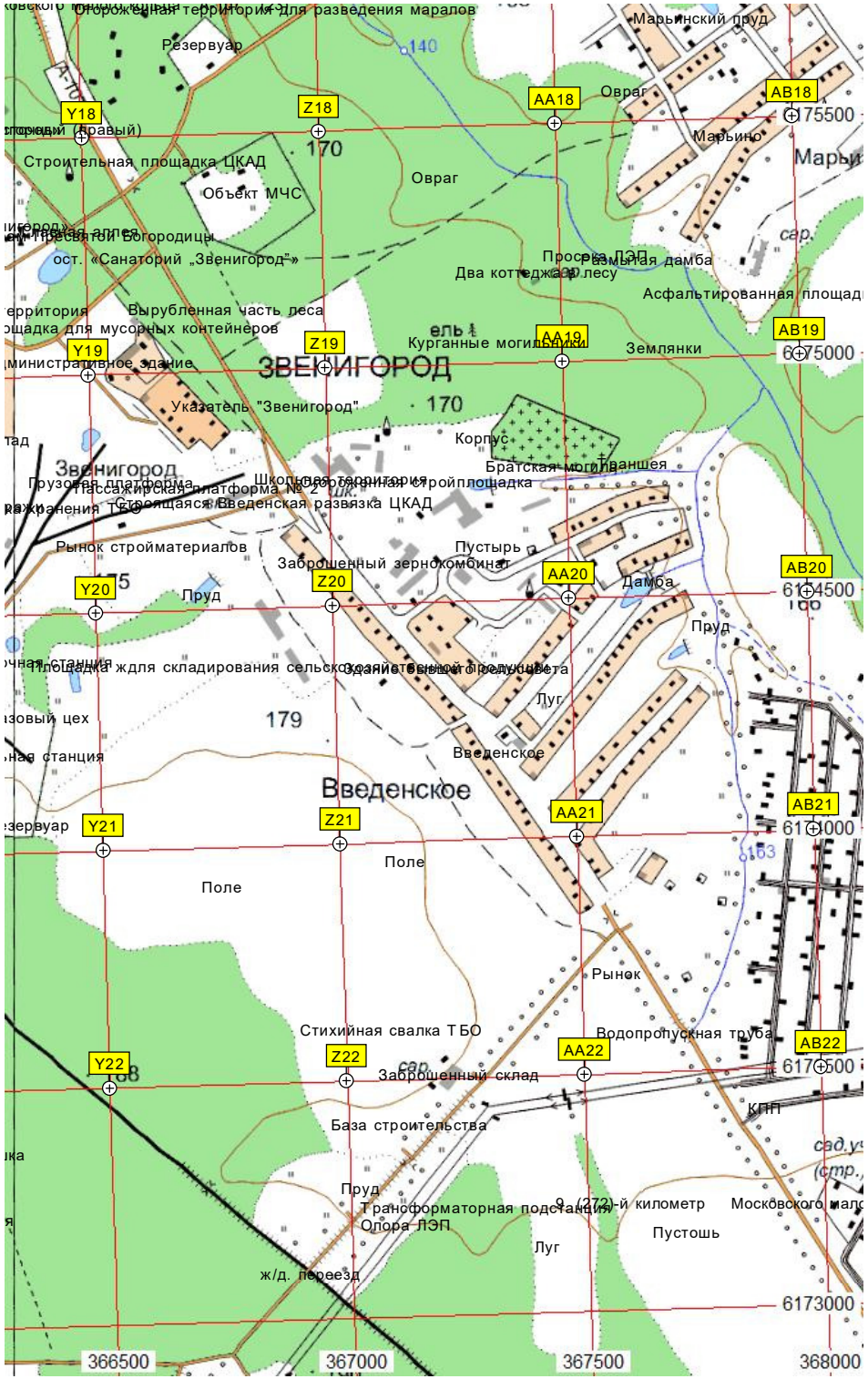
Сторожевая территория для разведения маралов
Марьинский пруд
Резервуар
140
Овраг
Y18
Z18
AA18
AB18
175500
Марьино
Марьи
170
Строительная площадка ЦКАД
Объект МЧС
Овраг
сар.
Пресвятой Богородицы
ост. «Санаторий „Звенигород“»
Просека ЛЭП
Размытая дамба
Два коттеджа в лесу
Асфальтированная площад
Территория
Вырубленная часть леса
щадка для мусорных контейнеров
ель
Курганные могильники
Землянки
AA19
AB19
Y19
Z19
175000
ЗВЕНИГОРОД
Указатель "Звенигород"
170
Корпус
Звенигород
Братская могила
Траншея
Грузовая платформа
Пассажирская платформа № 2
Школьная территория
Строящаяся Введенская развязка ЦКАД
Рынок стройматериалов
Пустырь
Заброшенный зернокомбинат
AA20
AB20
Y20
Z20
Пруд
Дамба
174500
Пруд
Площадка ждля складирования сельскохозяйственной продукции
Здание бывшего посольства
Луг
179
Введенское
Введенское
AA21
AB21
Y21
Z21
173000
Поле
Поле
Рынок
Стихийная свалка ТБО
Водопропускная труба
AA22
AB22
Y22
Z22
Заброшенный склад
173500
КПП
База строительства
сад.
Пруд
Трансформаторная подстанция
9 (272)-й километр
Московского мало
Опора ЛЭП
Пустошь
Луг
ж/д. переезд
6173000
366500
367000
367500
368000