

ЛЕНИНСКИЙ
АЦ2

Фабрика упаковки «МИЛК»

Ленинская районная больница

Тульский горнохимический завод

Разрушенный известковый завод

Кондитерская фабрика «Сладкий»

Бывший карьер

Ельник

СНТ «Поляна»

СНТ «Плосточка-3»

ул. Гагарина, 21

ул. Чихирева, 26

Насыпь от заброшенной УЖД

больш.

ул. Механизаторов, 16

Электрическая подстанция (ПС)

ул. Микрорайон, 4

ул. Гагарина, 21

ул. Чихирева, 26

бер. сосна

бер.

сар.

бер. осина

сарай

пруд

сад.уч.

сад.уч.

113

205

218

119

191

133

130

131

132

138

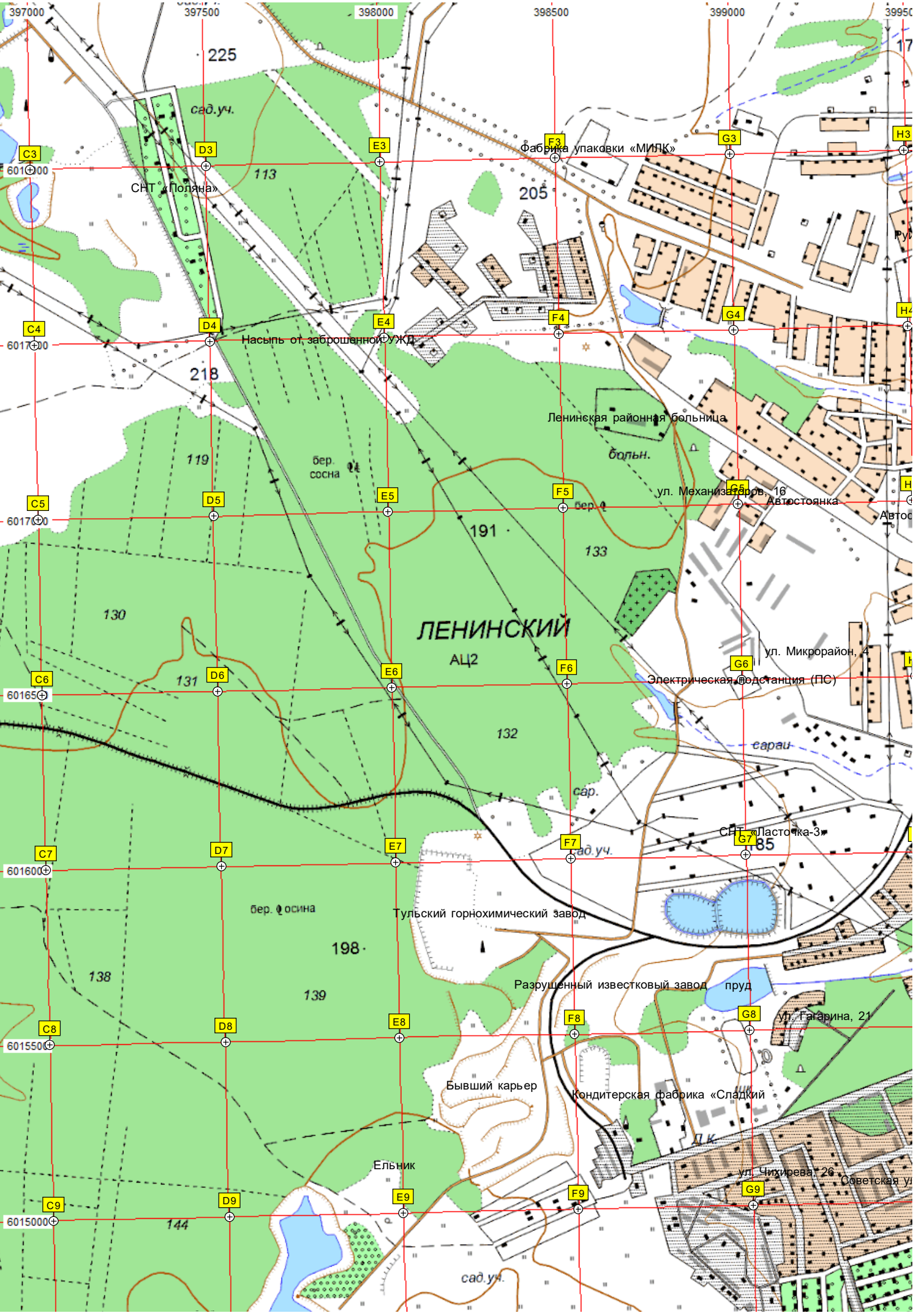
139

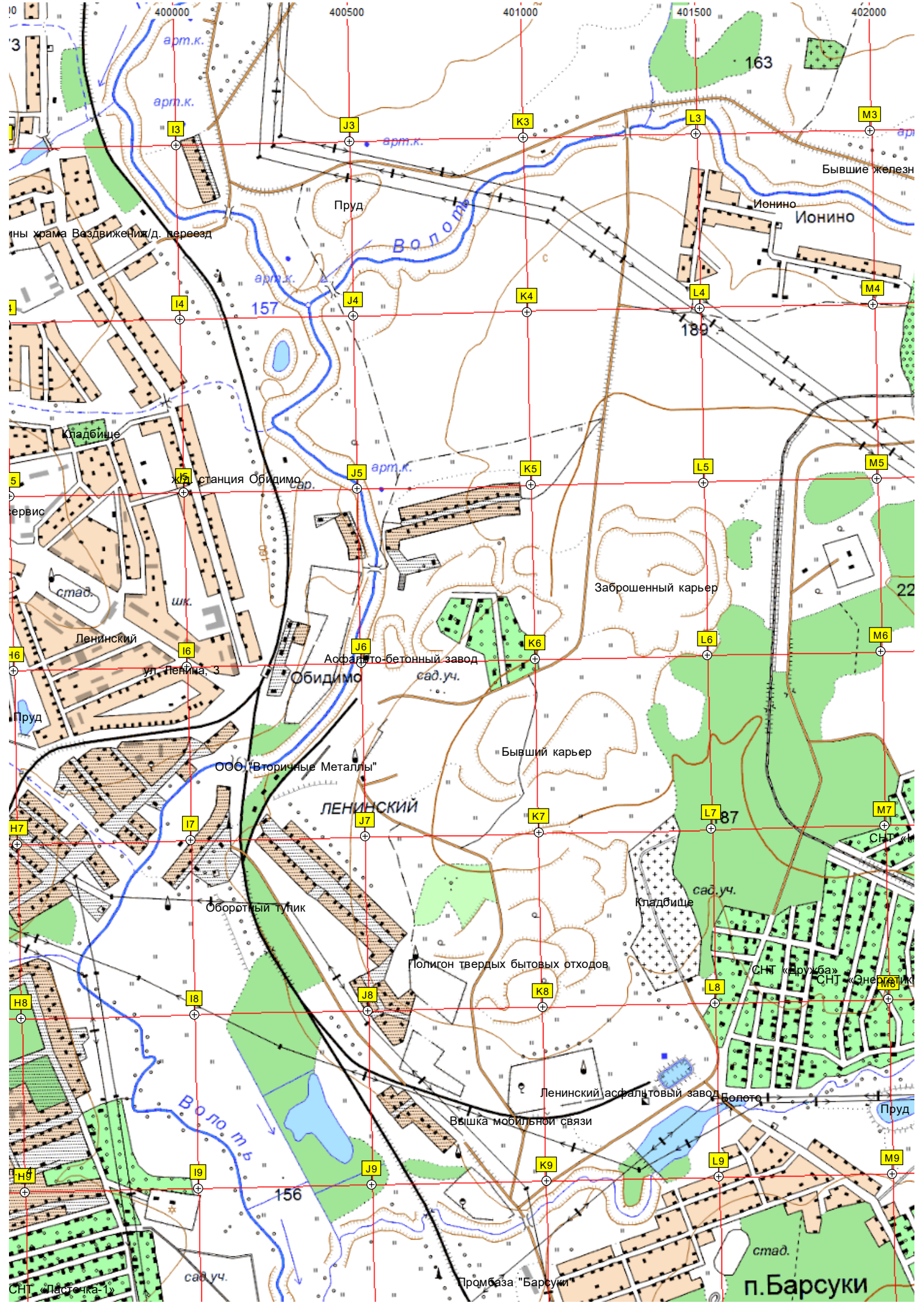
198

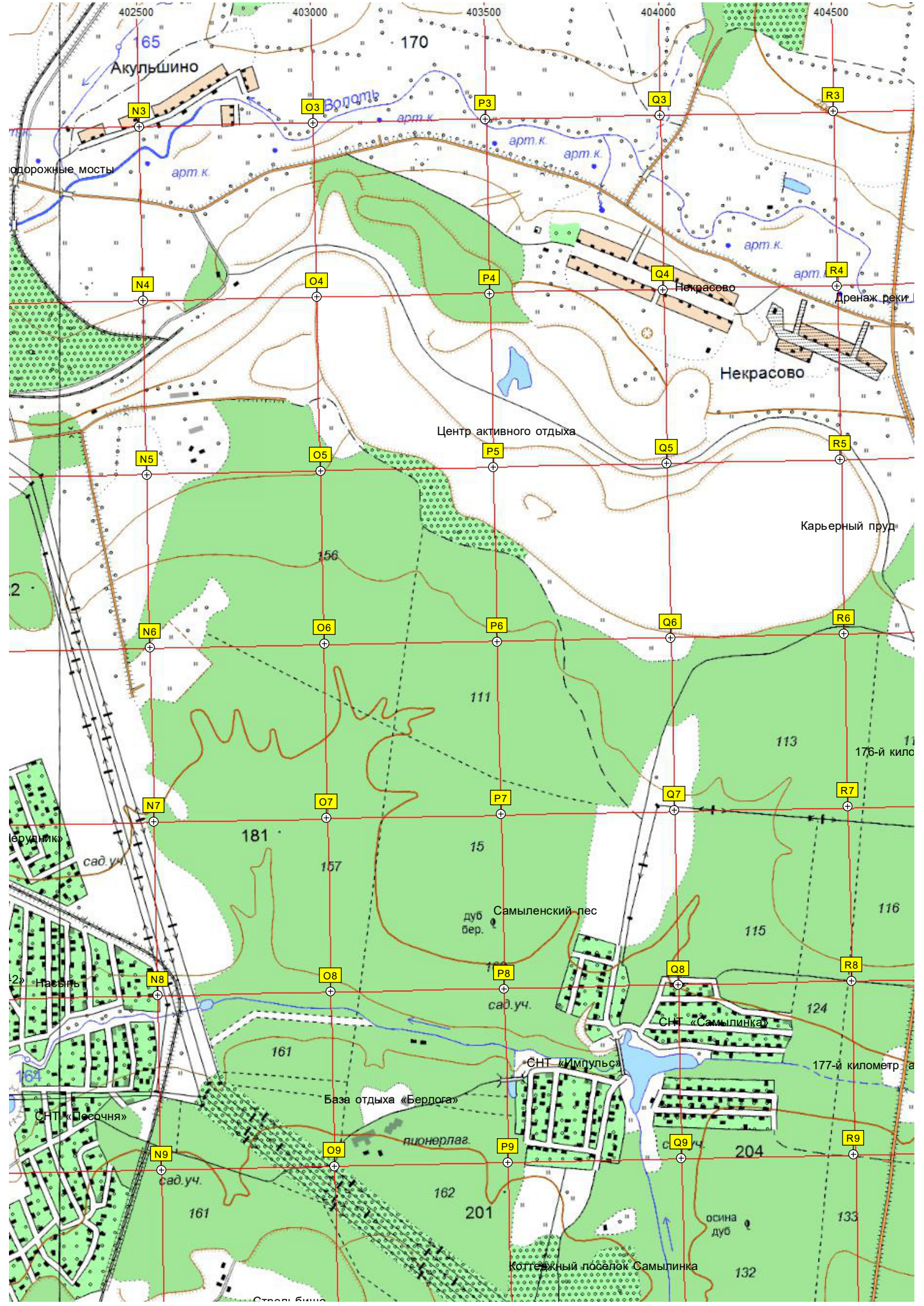
144

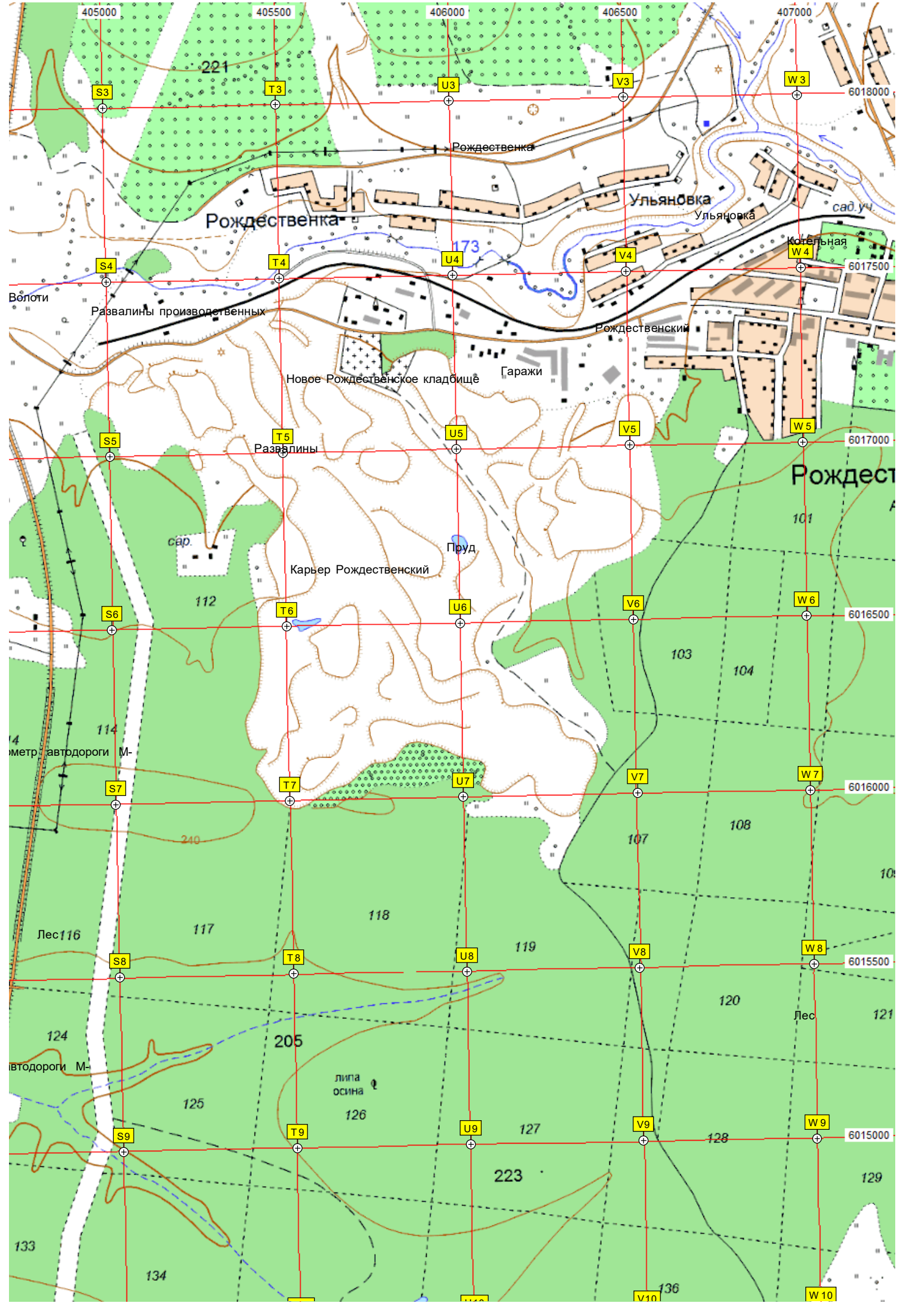
225

17









405000

405500

406000

406500

407000

S3

T3

U3

V3

W3

221

173

сад.уч

W4

6018000

Вологи

Развалины производственных

Ружитский

6017500

Новое Ружитское кладбище

Гаражи

6017000

T5

U5

V5

W5

Ружест

101

сад.

Карьер Ружитский

Пруд

6016500

S6

T6

U6

V6

W6

112

103

104

6016000

S7

T7

U7

V7

W7

114

4-полосный автодороги М-

107

108

109

Лес 116

117

118

119

6015500

S8

T8

U8

V8

W8

120

Лес

121

4-полосный автодороги М-

205

липа осина

126

127

128

6015000

S9

T9

U9

V9

W9

223

129

133

134

136

W10

Заброшенный известковый карьер

Бывший каменный карьер

ПТ «Пастушка-2»

Пруд сад. у

ЛЕНИНСКИЙ

Щепилово

пионерлаг.

Д.О.

Детский оздоровительный

Щепилово

Болото

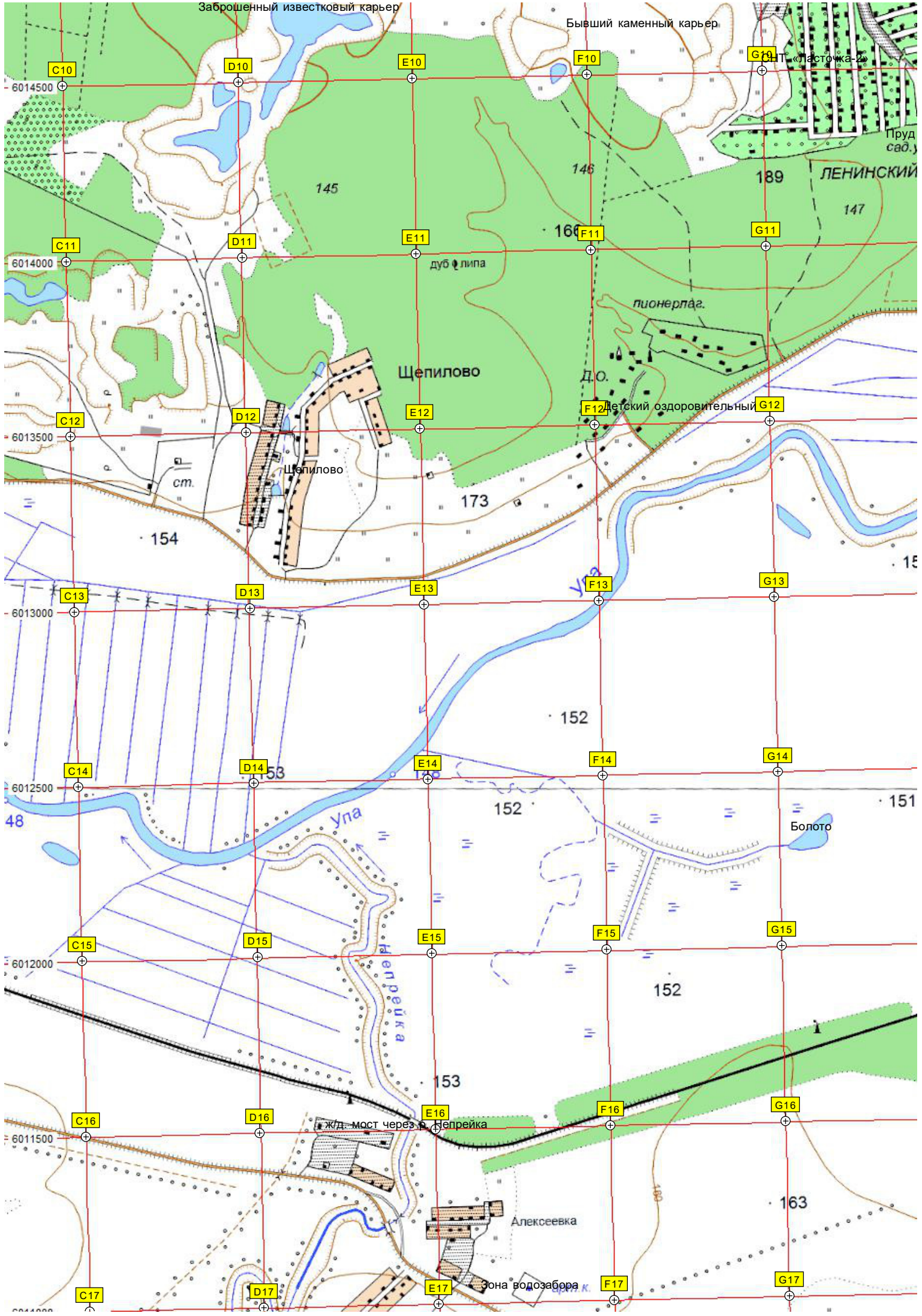
Уна

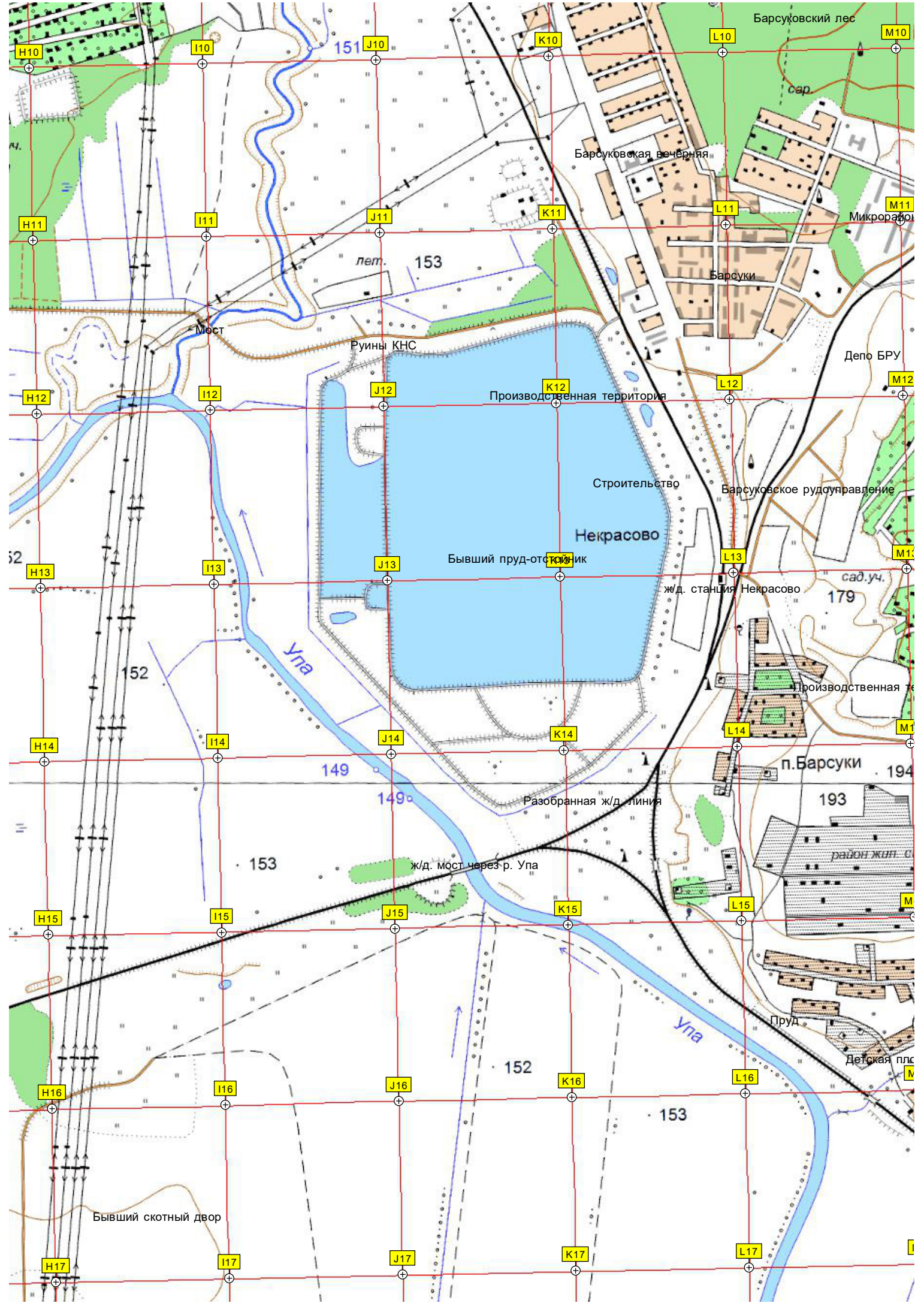
Напрейка

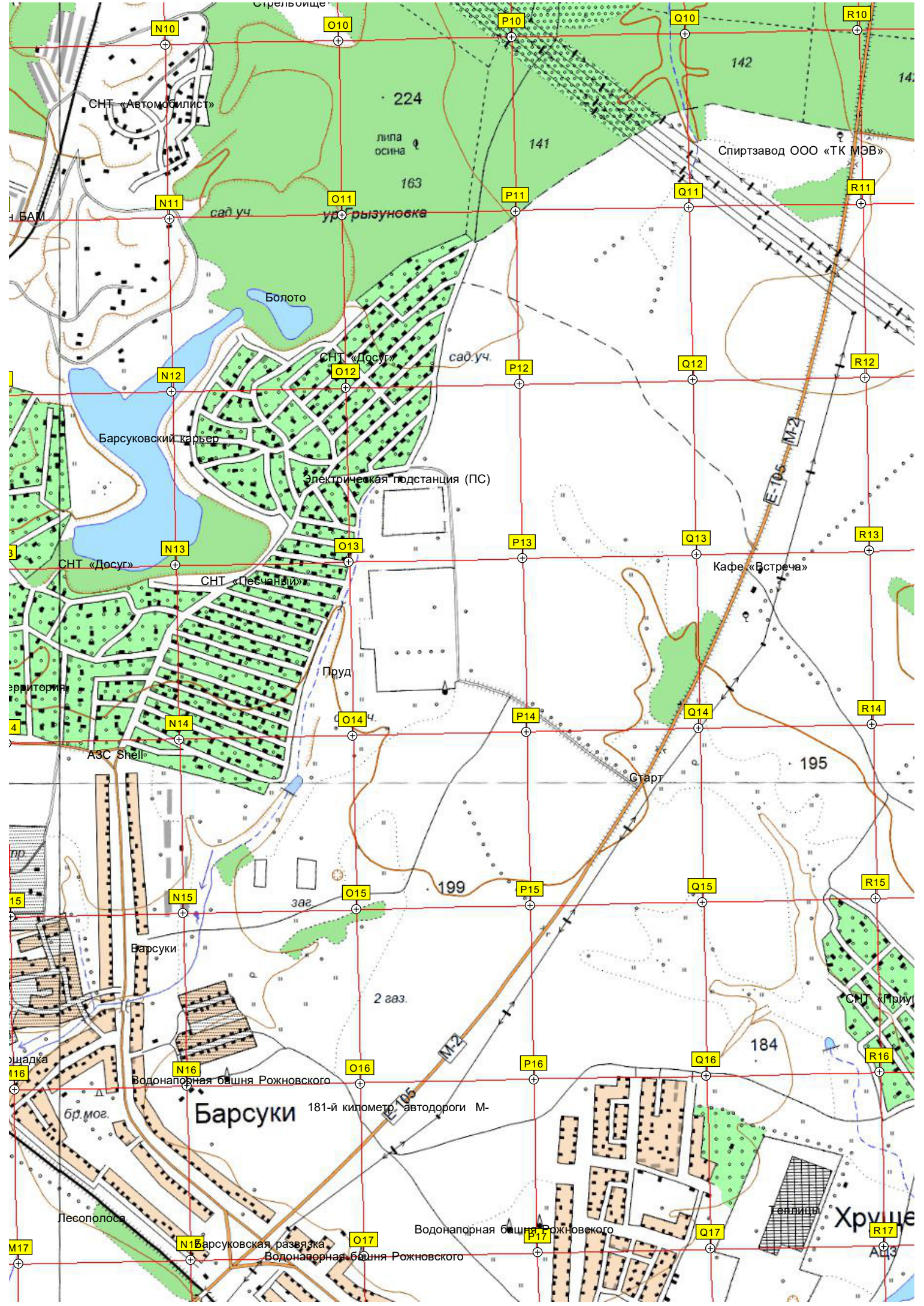
ж.д. мост через Напрейка

Алексеевка

Зона водозабора







СНТ «Автомобилист»

224

липа
осина

163

сад.уч.

ур.рызуновке

142

Спиртзавод ООО «ТК МЭВ»

Болото

СНТ «Досуг»

сад.уч.

Барсуковский карьер

Электрическая подстанция (ПС)

СНТ «Досуг»

СНТ «Песчаный»

Пруд

Кафе «Встреча»

АЗС Shell

Старт

199

заг.

Барсуки

2 заг.

Водонапорная башня Рожновского

Барсуки

181-й километр автодороги М-2

щадка

116

Лесополоса

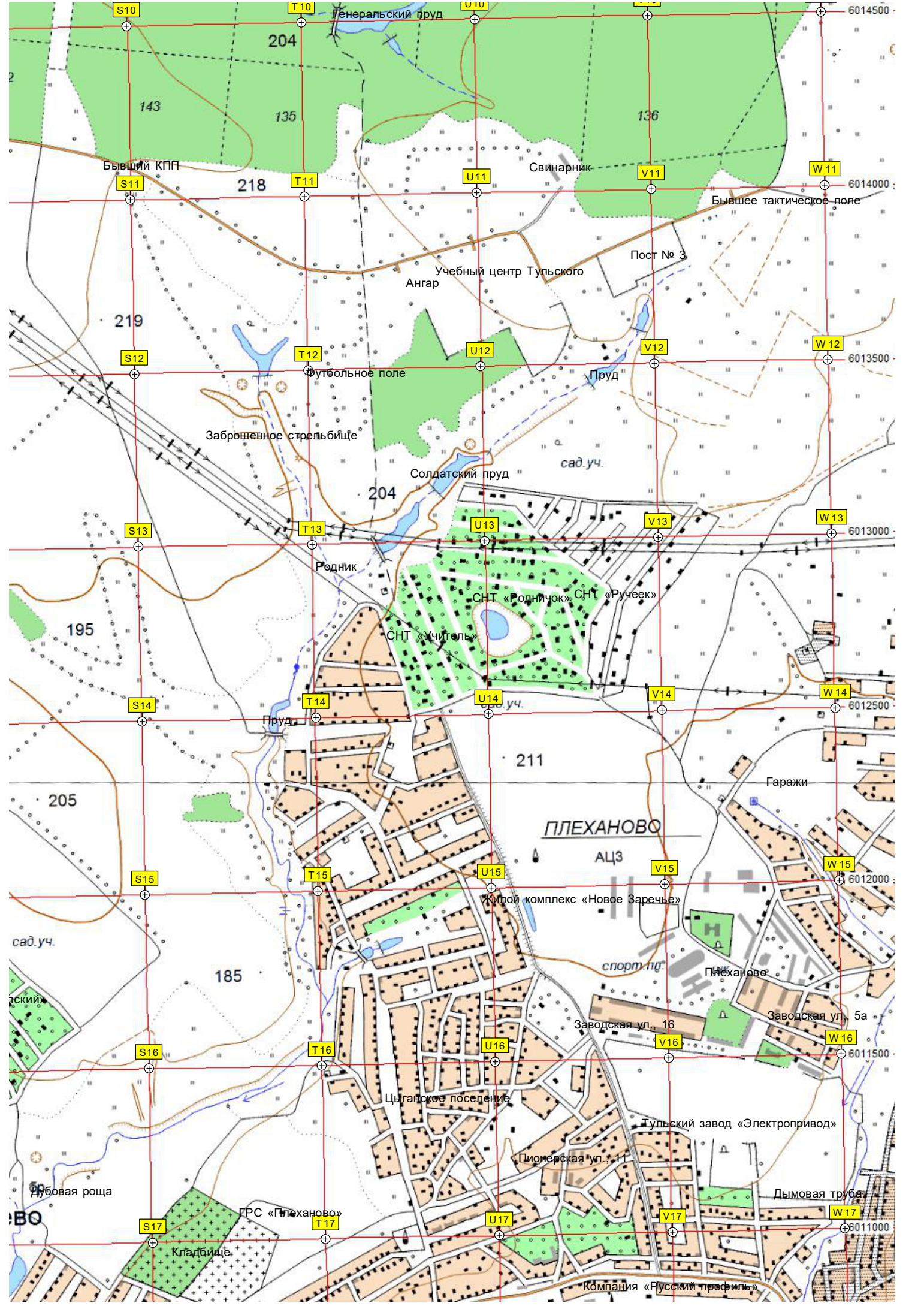
Барсуковская развязка

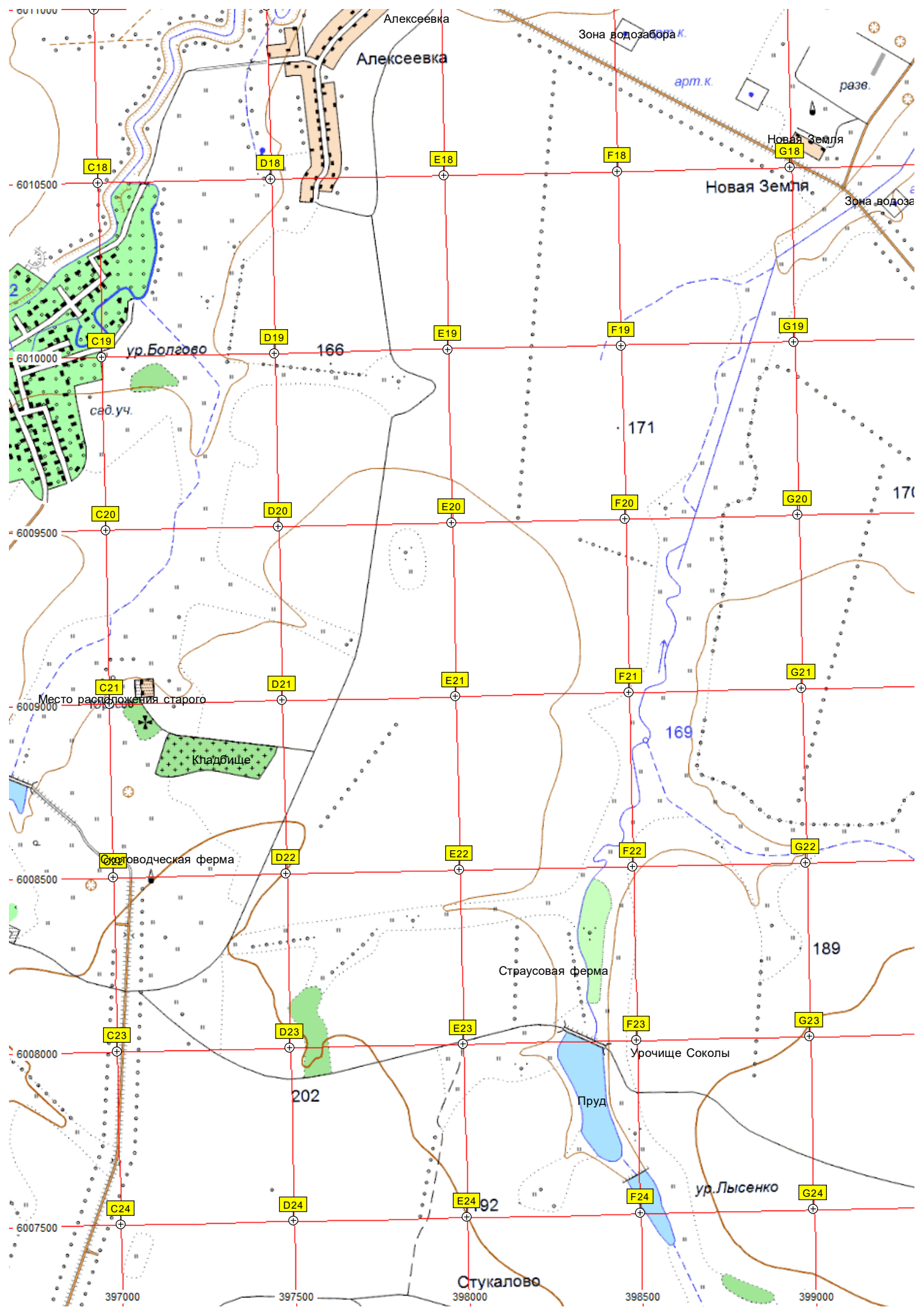
Водонапорная башня Рожновского

Водонапорная башня Рожновского

Теплицы

Хрвице





Алексеевка

Алексеевка

Зона водозабора К.

арт.к.

разв.

Новая Земля

Новая Земля

Зона водоза

C18

D18

E18

F18

G18

C19

D19

E19

F19

G19

ур. Болгово

166

171

170

C20

D20

E20

F20

G20

C21

D21

E21

F21

G21

Место расположения старого

Кладбище

169

C22

D22

E22

F22

G22

Сидловодческая ферма

189

Страусовая ферма

C23

D23

E23

F23

G23

Урочище Соколы

202

Пруд

C24

D24

E24

F24

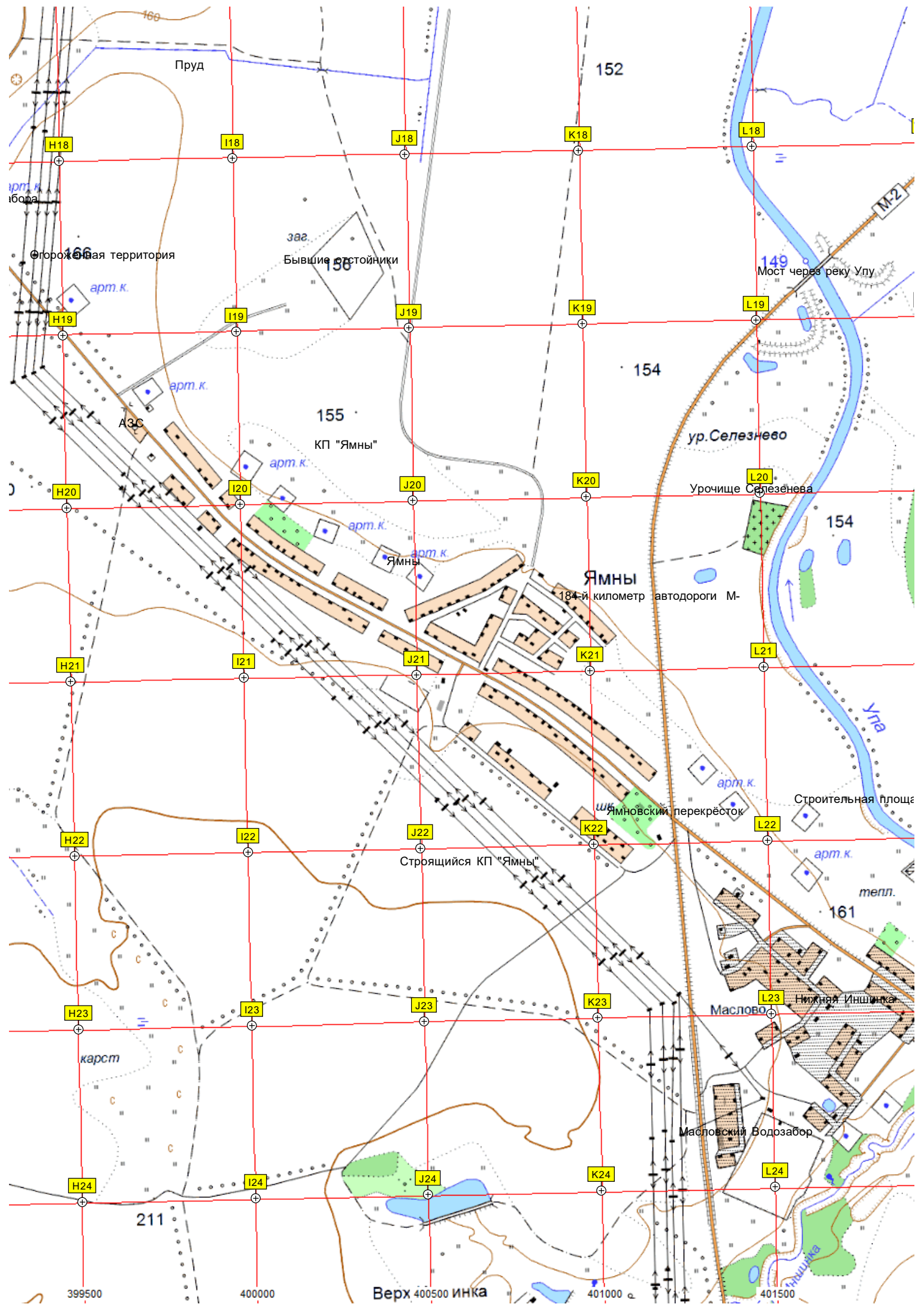
G24

ур. Лысенко

Стукалово

6011000
6010500
6010000
6009500
6009000
6008500
6008000
6007500

397000 397500 398000 398500 399000



Пруд

152

H18

I18

J18

K18

L18

арт.к.
Юбова

Огороженная территория

заг.
Бывшие стойники

149
Мост через реку Улу

H19

I19

J19

K19

L19

АЗС

155
КП "Ямны"

ур. Селезнево

H20

I20

J20

K20

L20

Урочище Селезнево

154

H21

I21

J21

K21

L21

Ямны
184-й километр автодороги М-

H22

I22

J22

K22

L22

Строящийся КП "Ямны"

Ямновский перекресток

Строительная площадь

H23

I23

J23

K23

L23

мелп.

161

Нижняя Иншинка

Маслово

H24

I24

J24

K24

L24

Масловский Водозабор

211

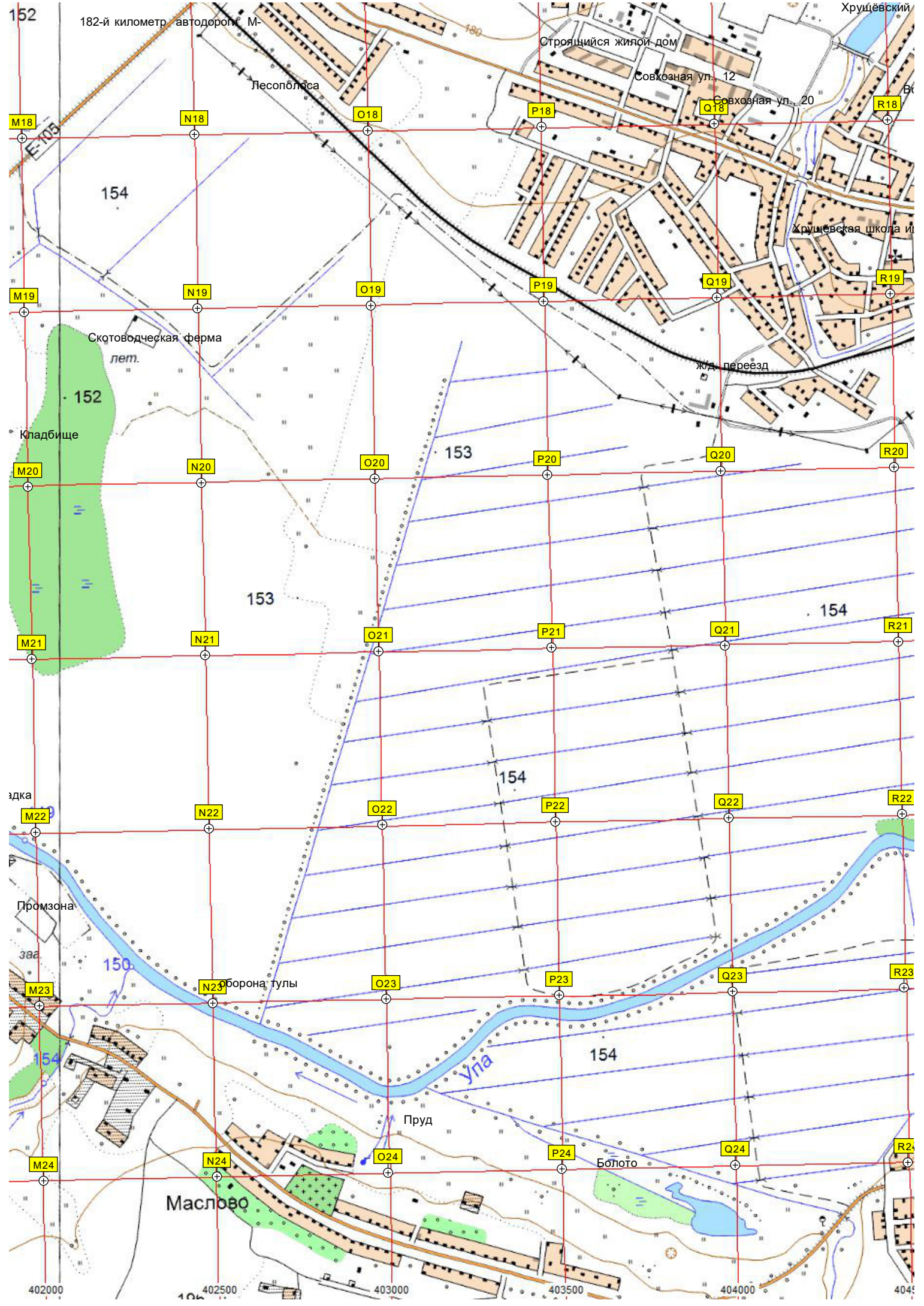
399500

400000

Верх 400500 Инка

401000

401500



152

182-й километр автодороги М...

Хрущевский

Лесополоса

Строящийся жилой дом

Совхозная ул. 12

Совхозная ул. 20

154

Хрущевская школа и...

Скотоводческая ферма лет.

ж/д переезд

Кладбище

153

154

153

154

здка

Промзона

заг.

Борона тулы

Пруд

Болото

Маслово

402000

402500

403000

403500

404000

404500

