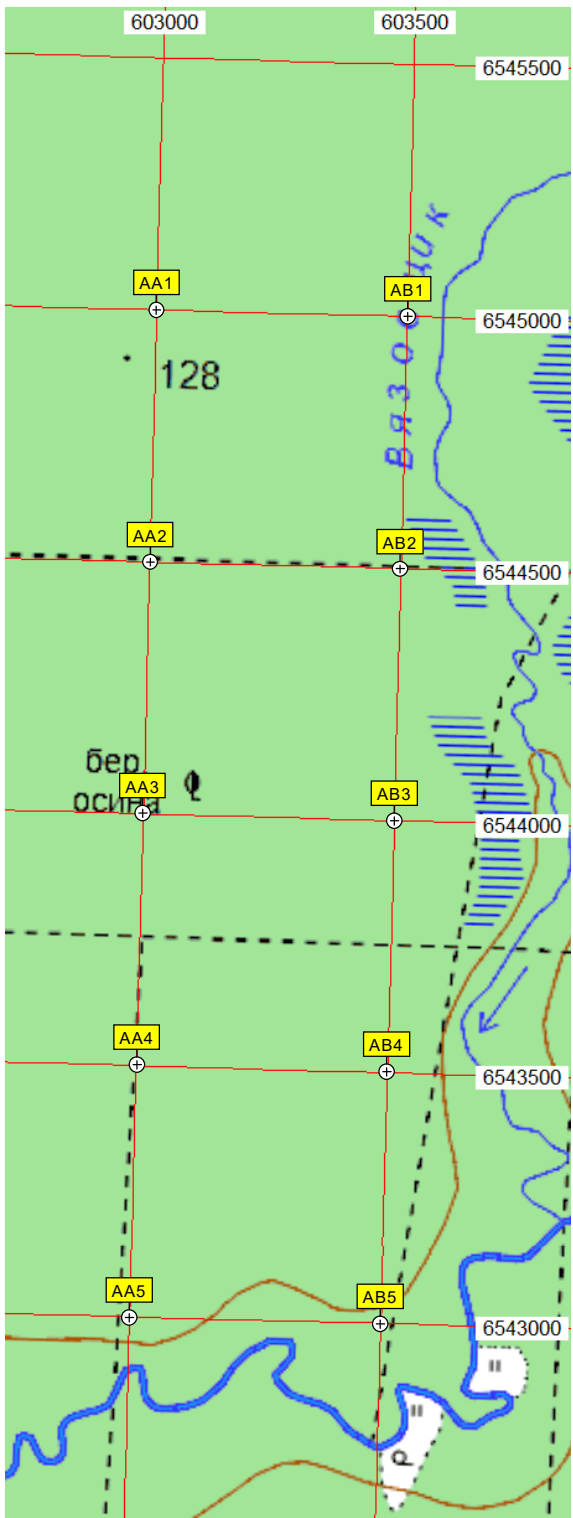
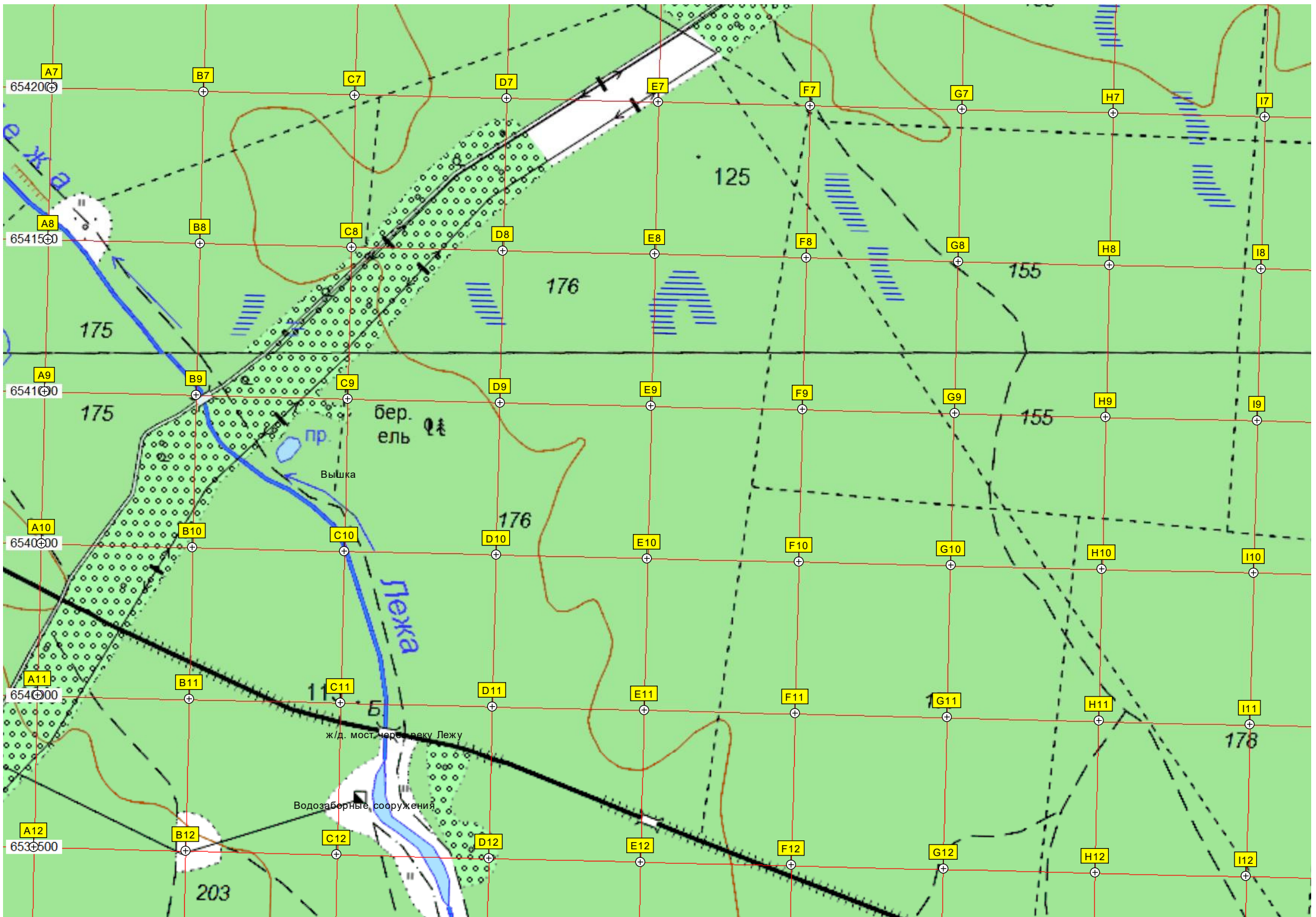


ВБВШИЙ ЛЕС. УЛ. КВАРТАЛ 42И





A7
654200

A8
654150

A9
654100

A10
654050

A11
654000

A12
653950

B7

B8

B9

B10

B11

B12

C7

C8

C9

C10

C11

C12

D7

D8

D9

D10

D11

D12

E7

E8

E9

E10

E11

E12

F7

F8

F9

F10

F11

F12

G7

G8

G9

G10

G11

G12

H7

H8

H9

H10

H11

H12

I7

I8

I9

I10

I11

I12

125

176

155

155

176

178

203

бер.
ель

Вышка

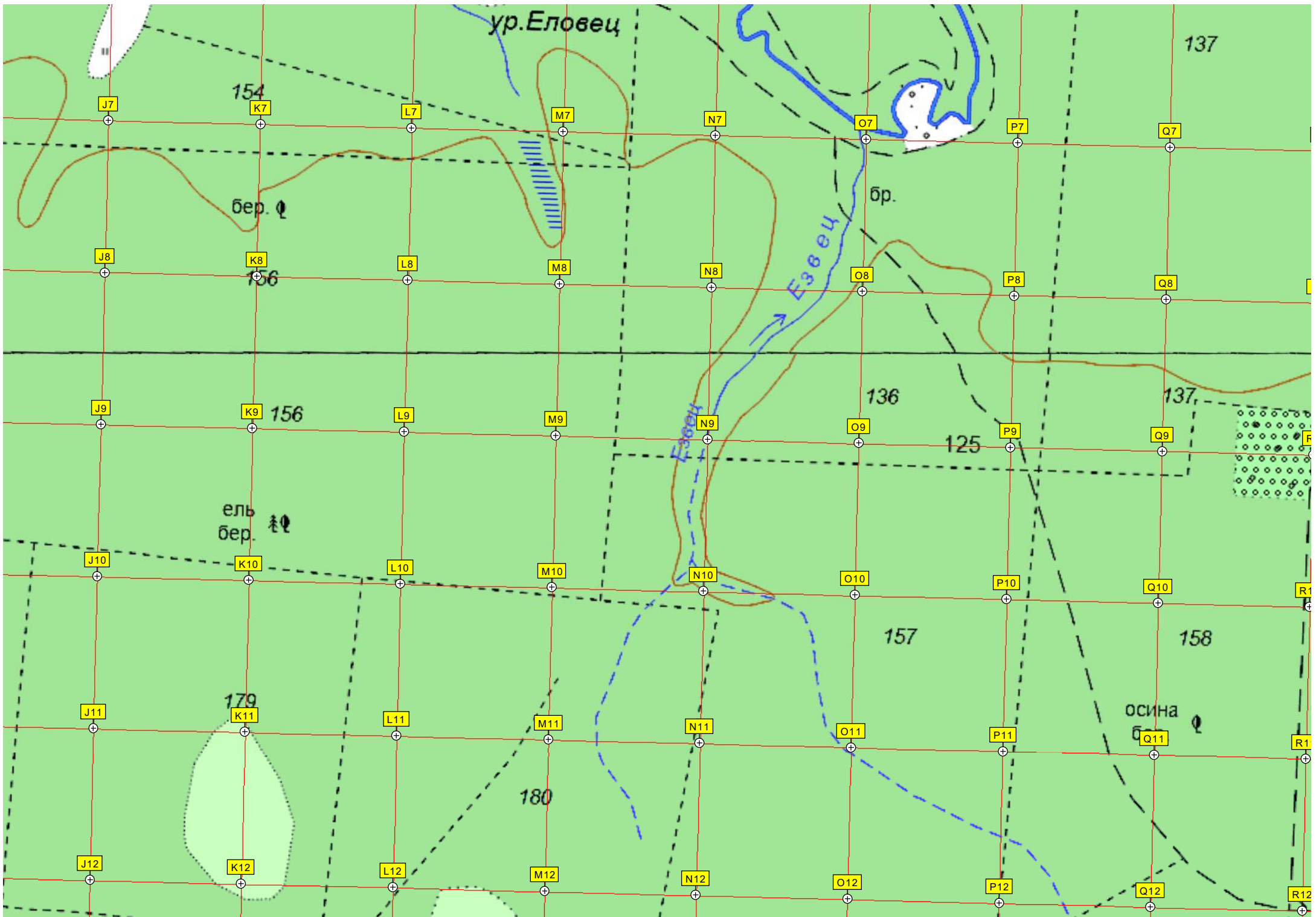
ж.д. мост через реку Лежу

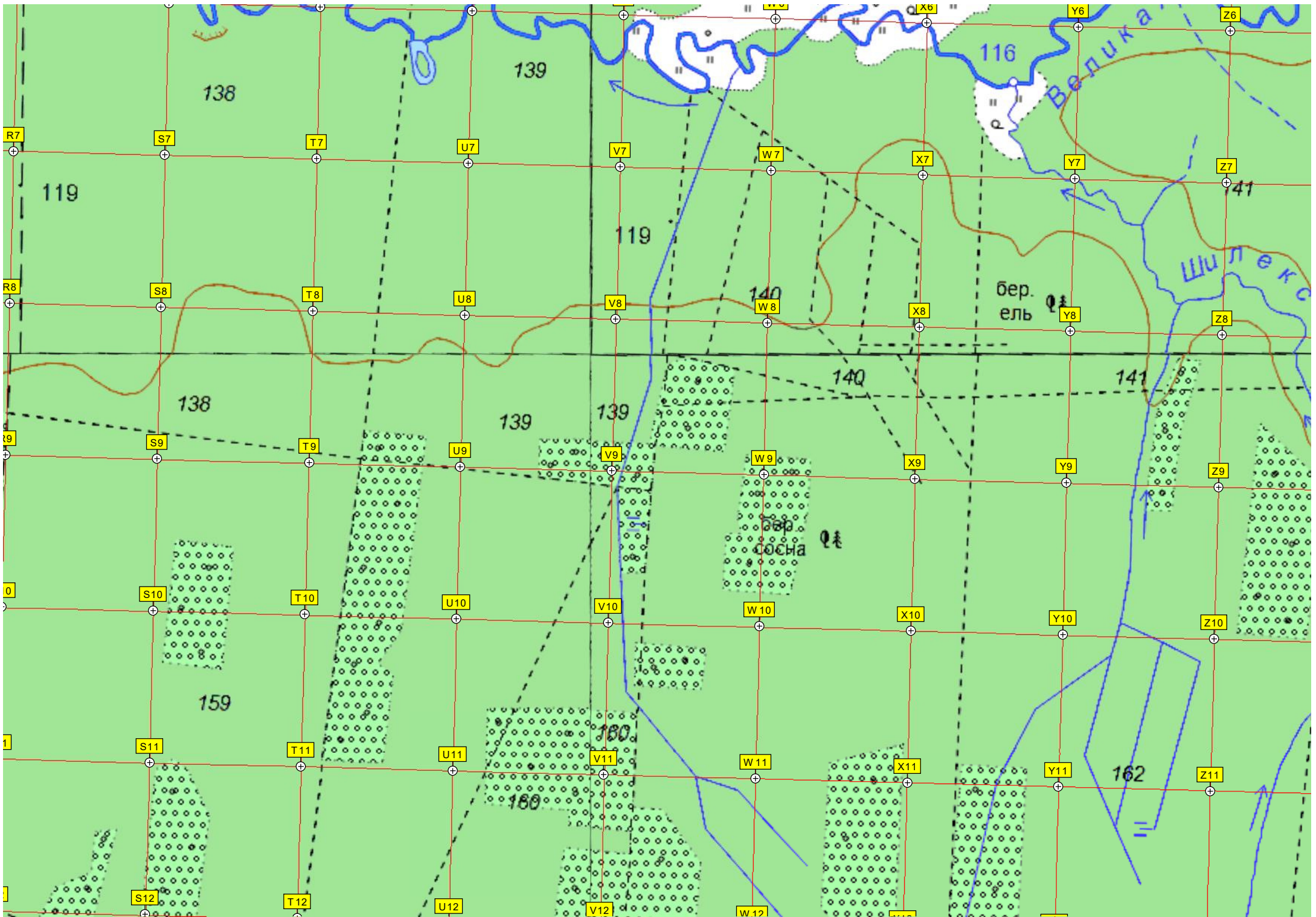
Водозаборные сооружения

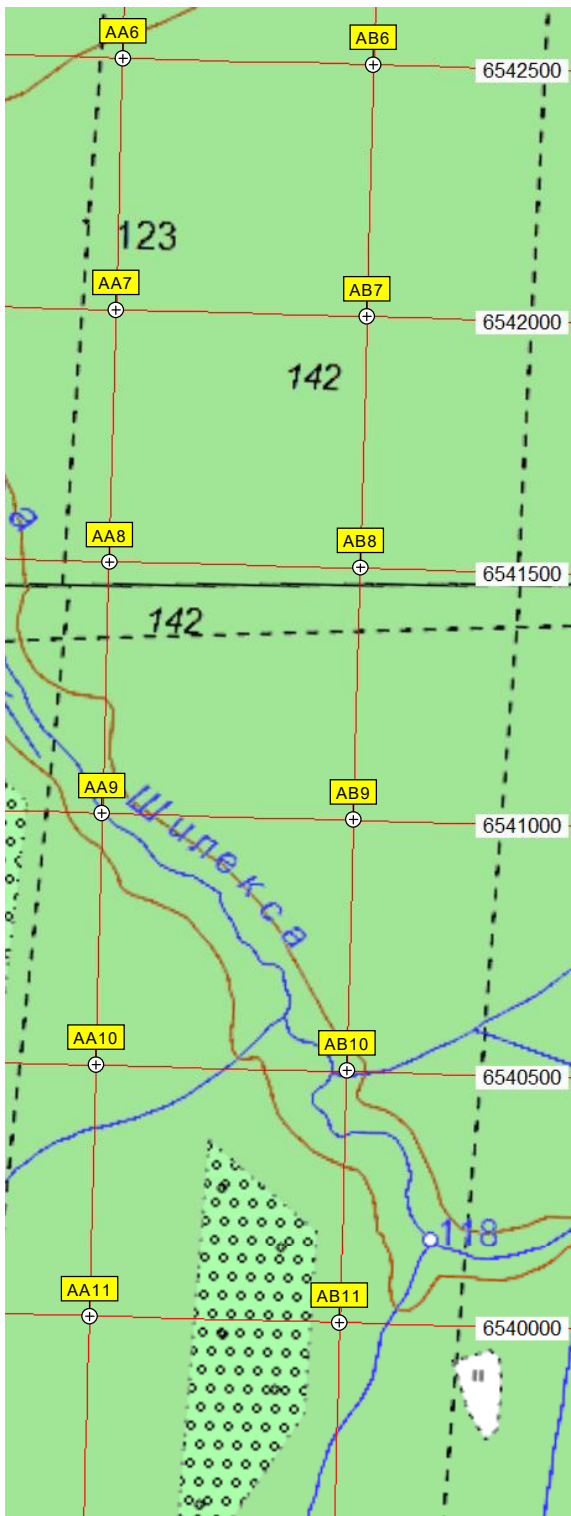
Лежа

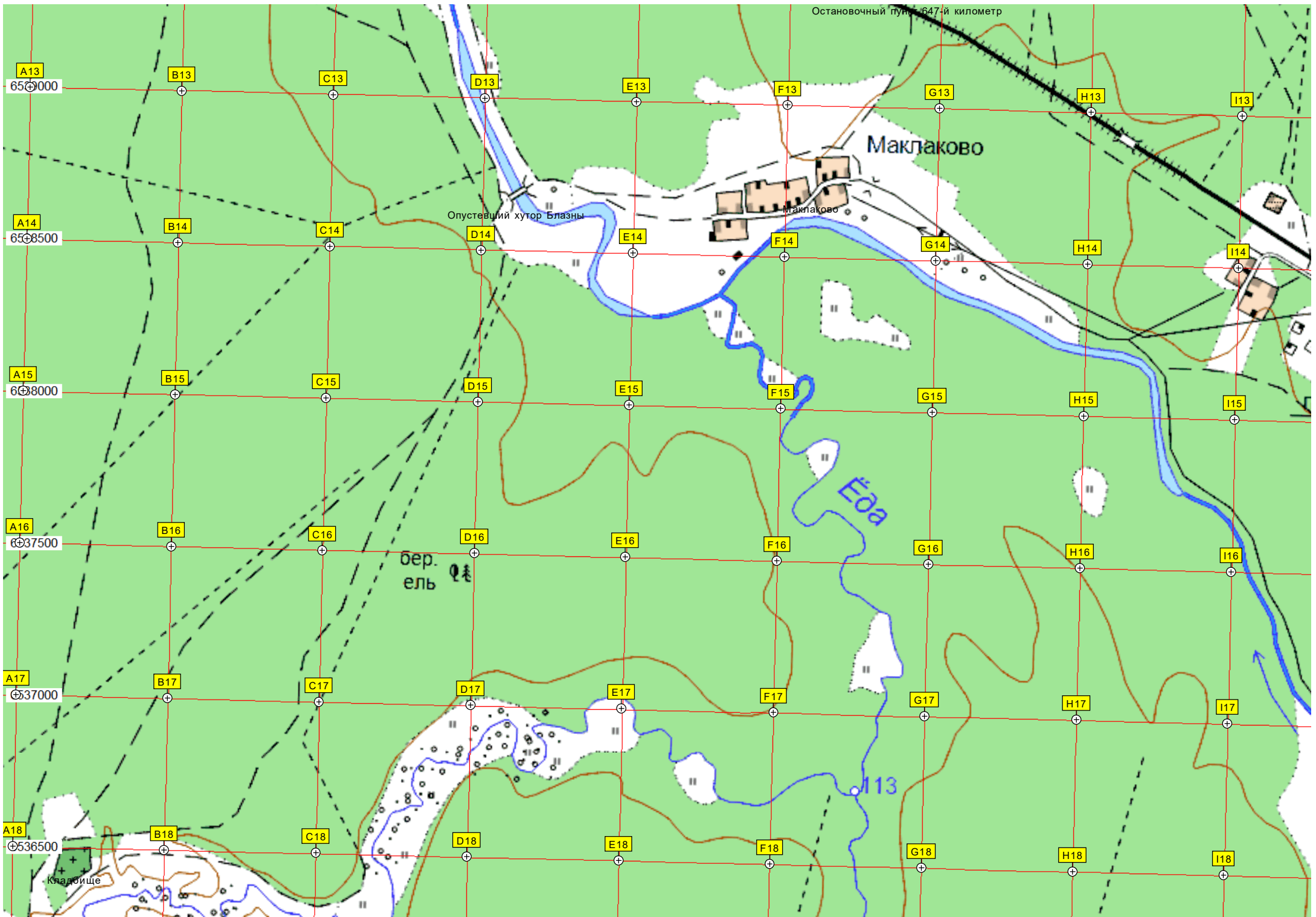
е жа

пр.









Остановочный пункт 647-й километр

A13

B13

C13

D13

E13

F13

G13

H13

I13

65°00'00

A14

B14

C14

D14

E14

F14

G14

H14

I14

65°08'50

A15

B15

C15

D15

E15

F15

G15

H15

I15

65°18'00

A16

B16

C16

D16

E16

F16

G16

H16

I16

65°27'50

A17

B17

C17

D17

E17

F17

G17

H17

I17

65°37'00

A18

B18

C18

D18

E18

F18

G18

H18

I18

65°36'50

Маклаково

Опустевший хутор Блазны

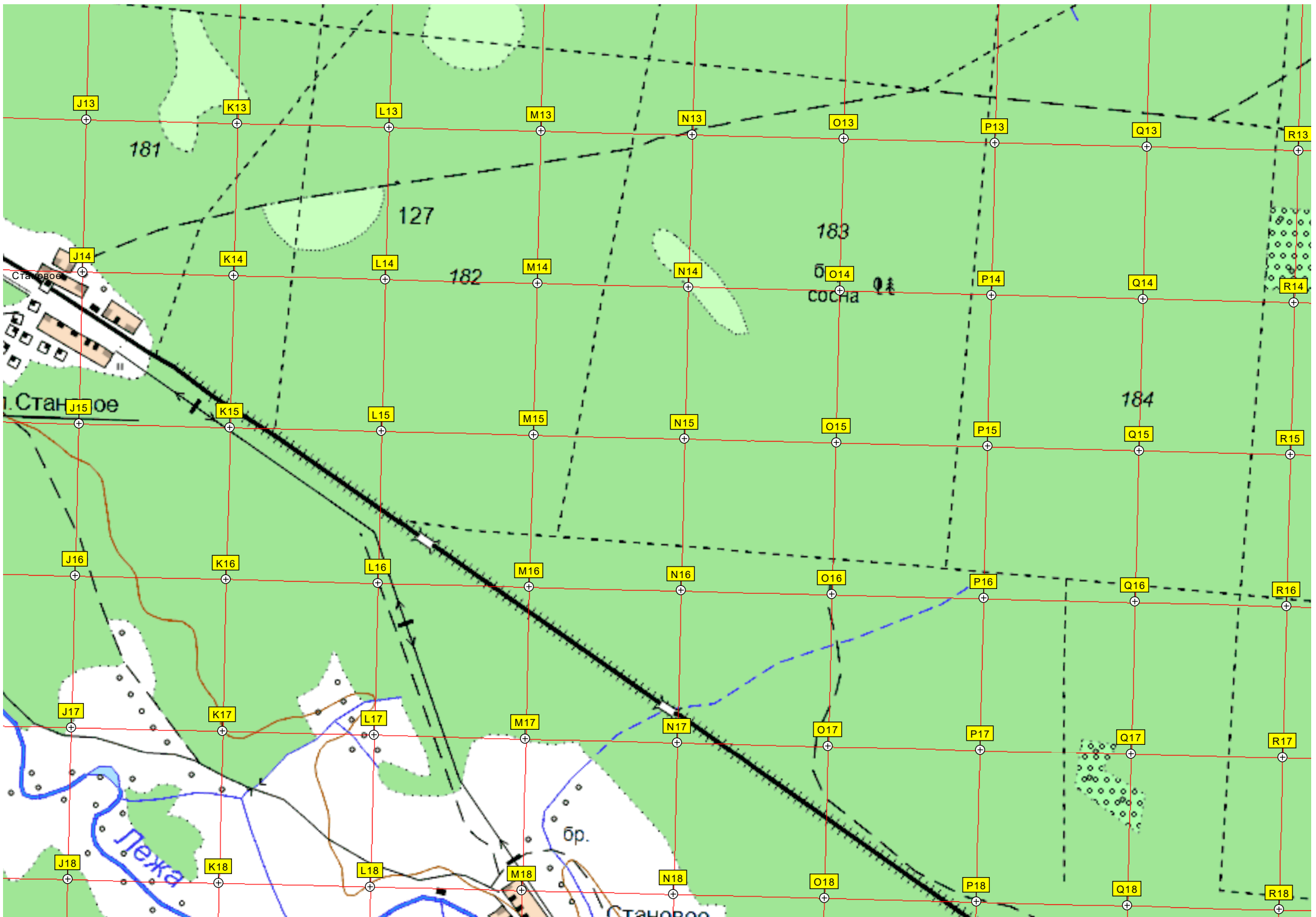
Маклаково

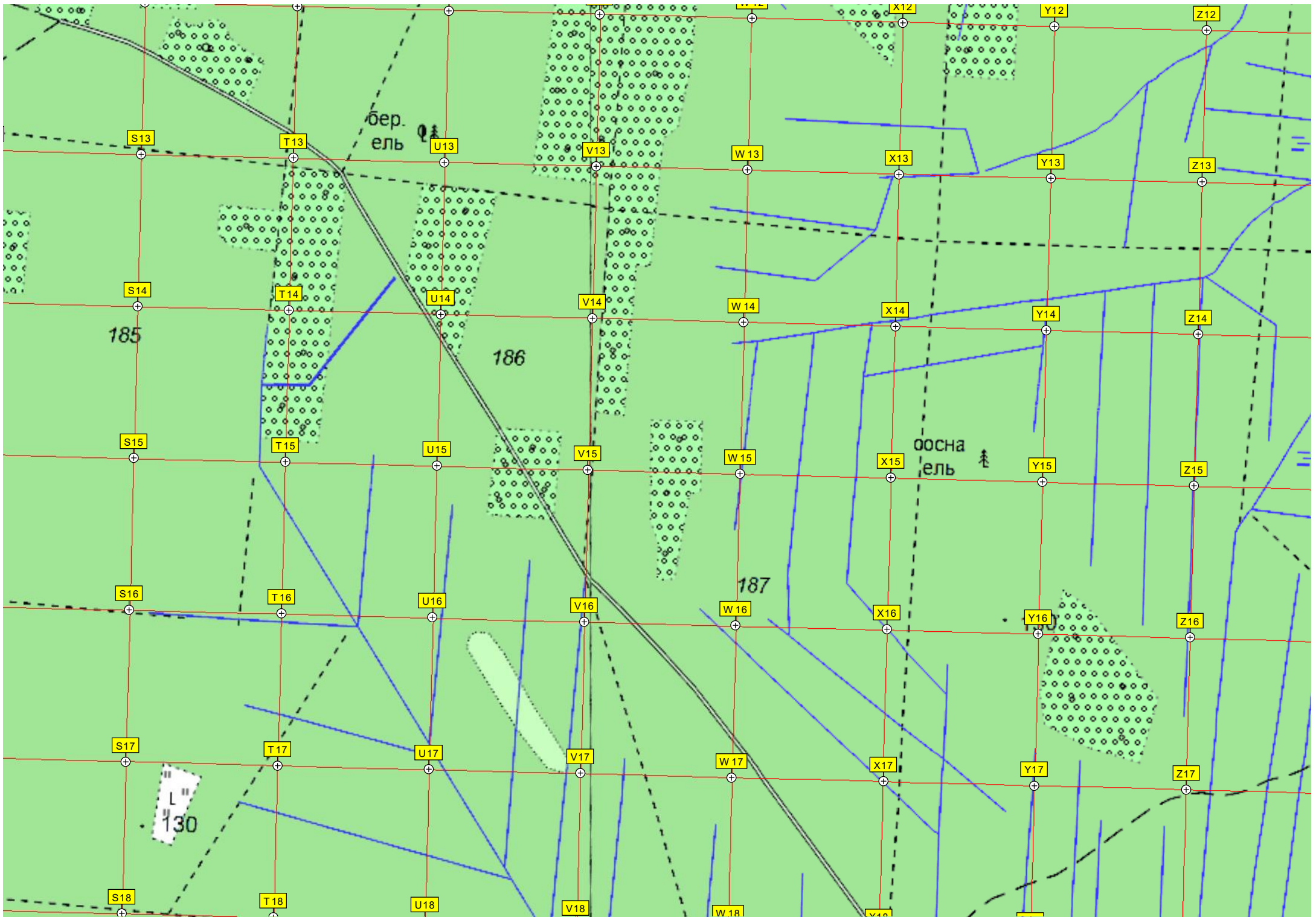
Еда

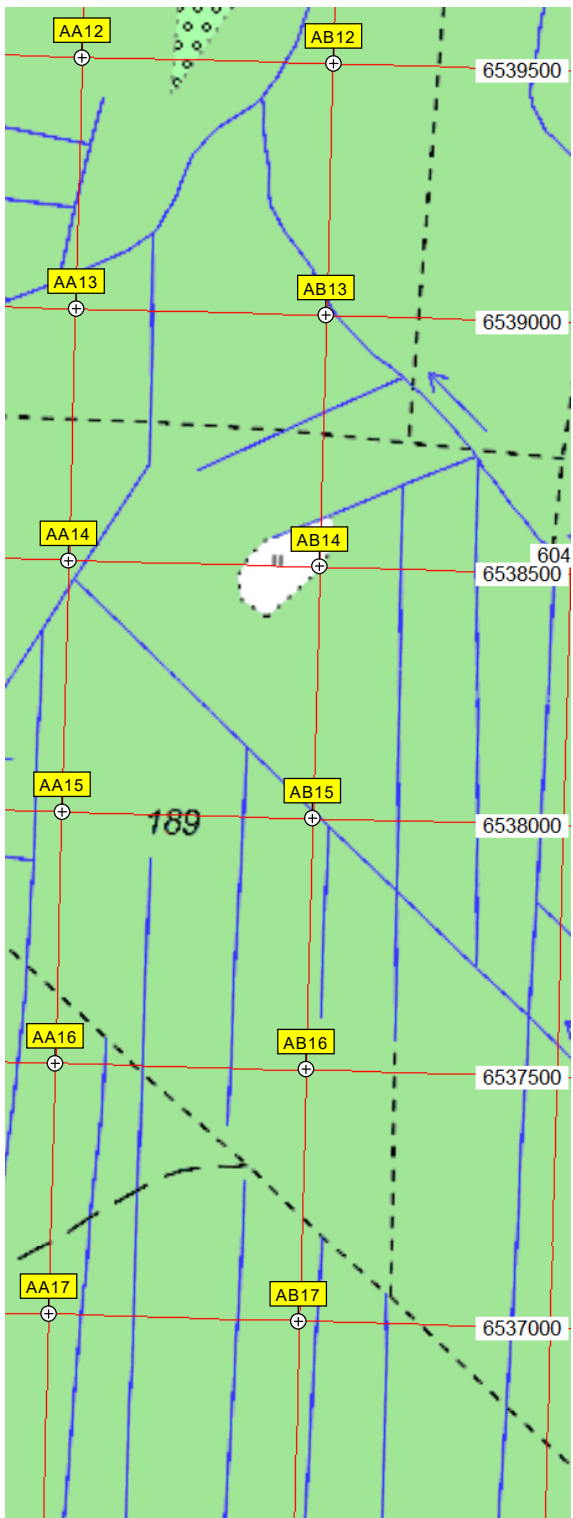
бер.
ель

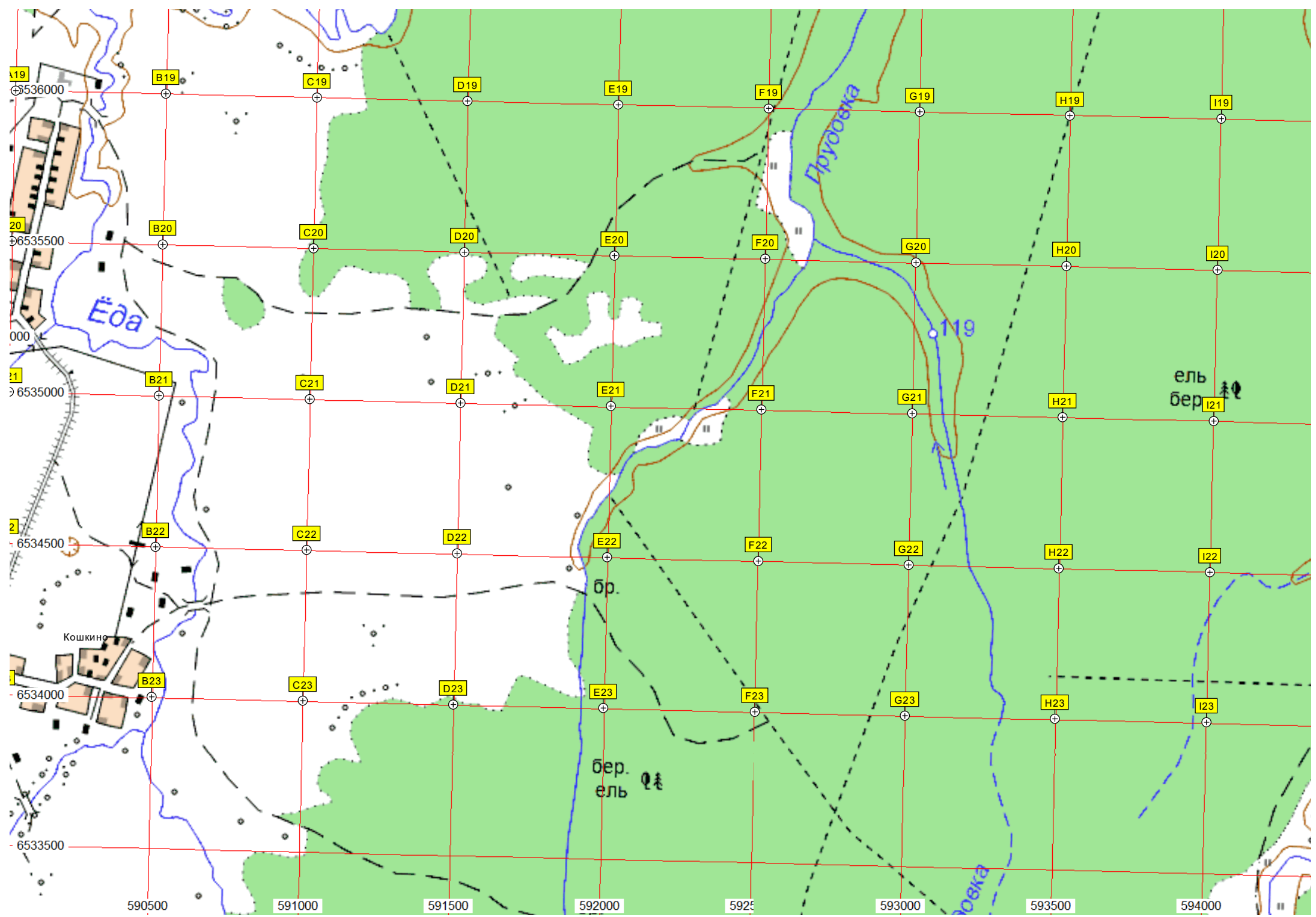
Кладбище

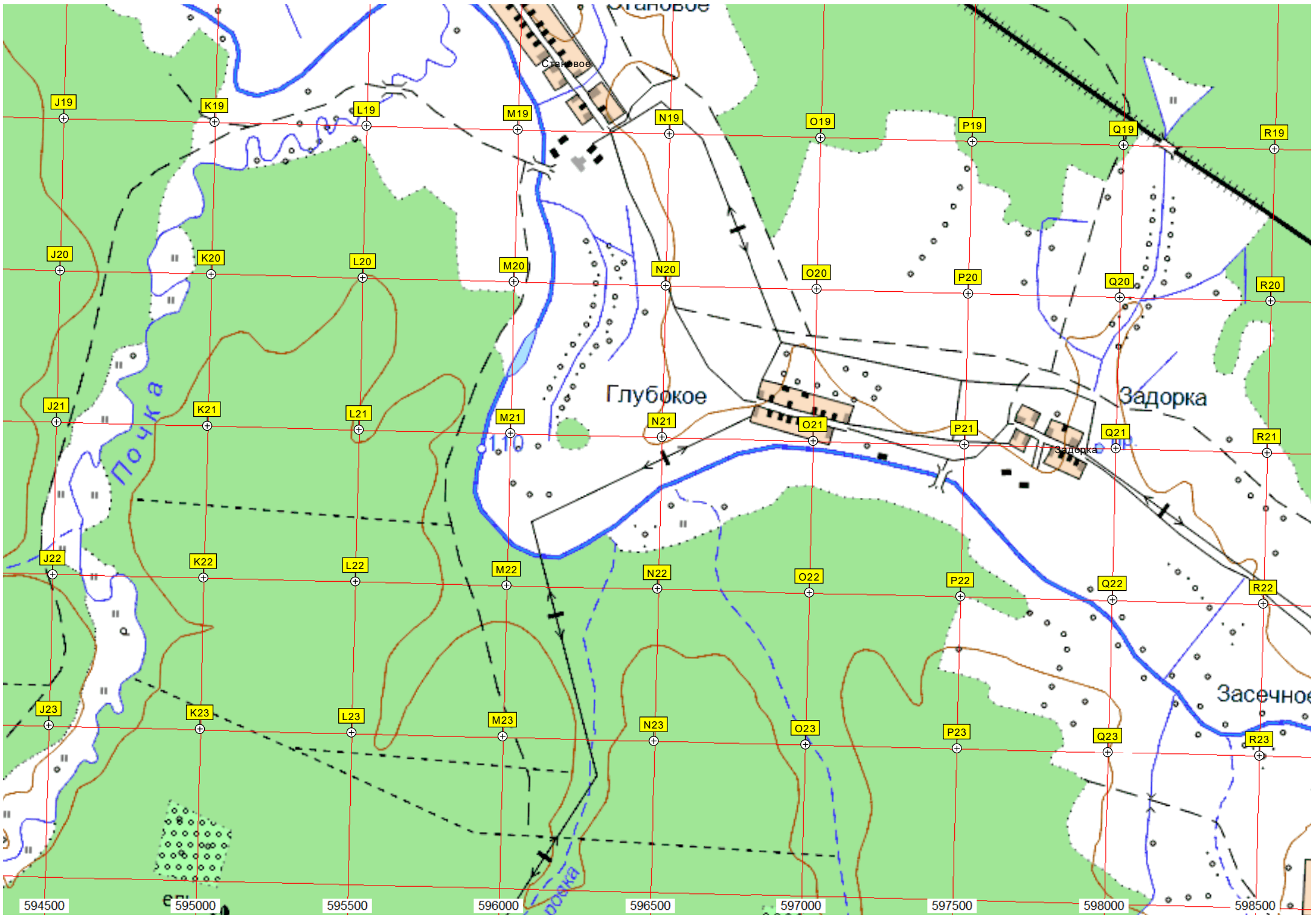
113

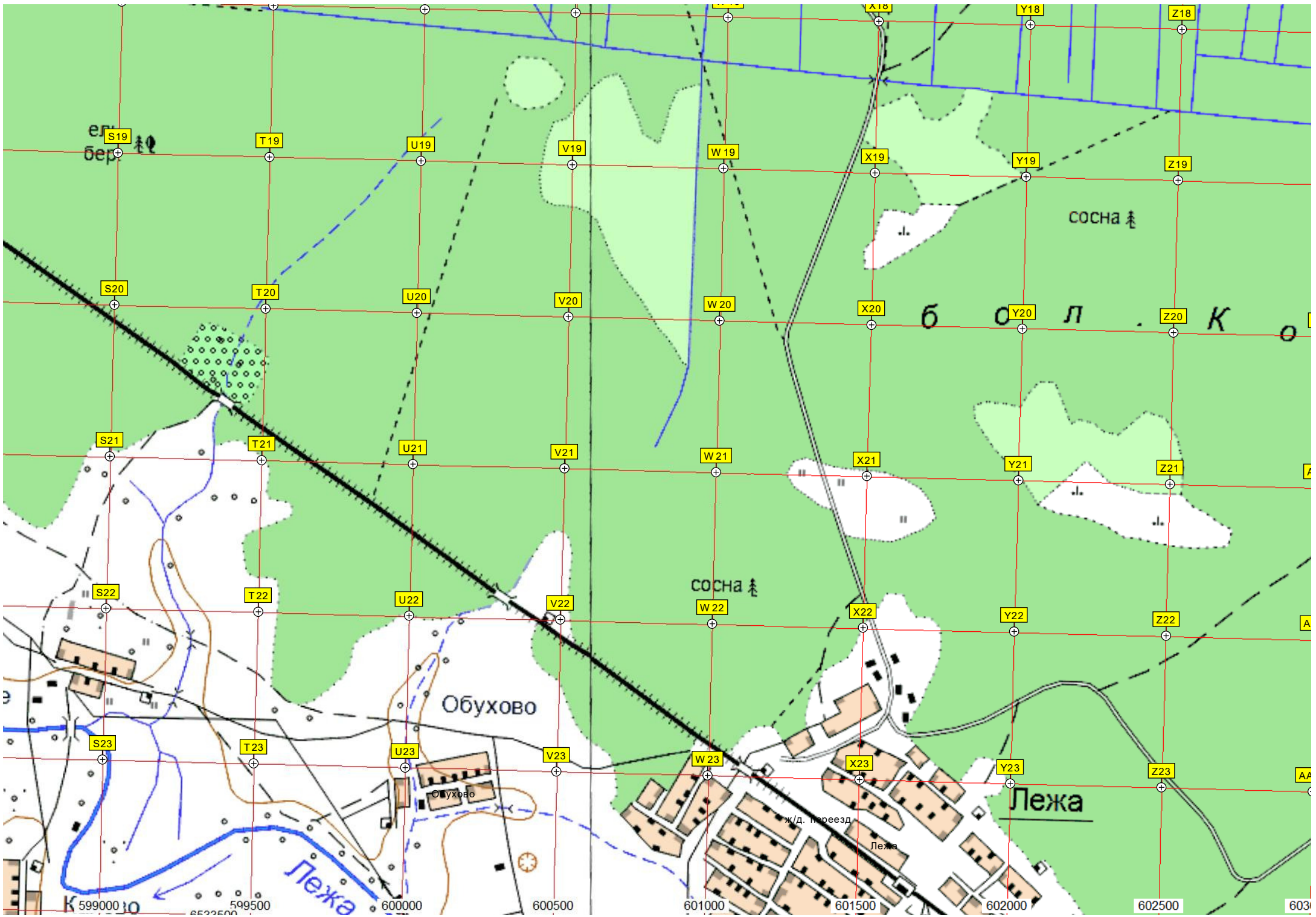












S19

T19

U19

V19

W19

X19

Y19

Z19

S20

T20

U20

V20

W20

X20

Y20

Z20

S21

T21

U21

V21

W21

X21

Y21

Z21

S22

T22

U22

V22

W22

X22

Y22

Z22

S23

T23

U23

V23

W23

X23

Y23

Z23

К 599000 10

599500

600000

600500

601000

601500

602000

602500

603000

ер
бер

сосна

б о л . К о

сосна

Обухово

Обухово

ж/д. парезд

Лежа

Лежа

Лежа

