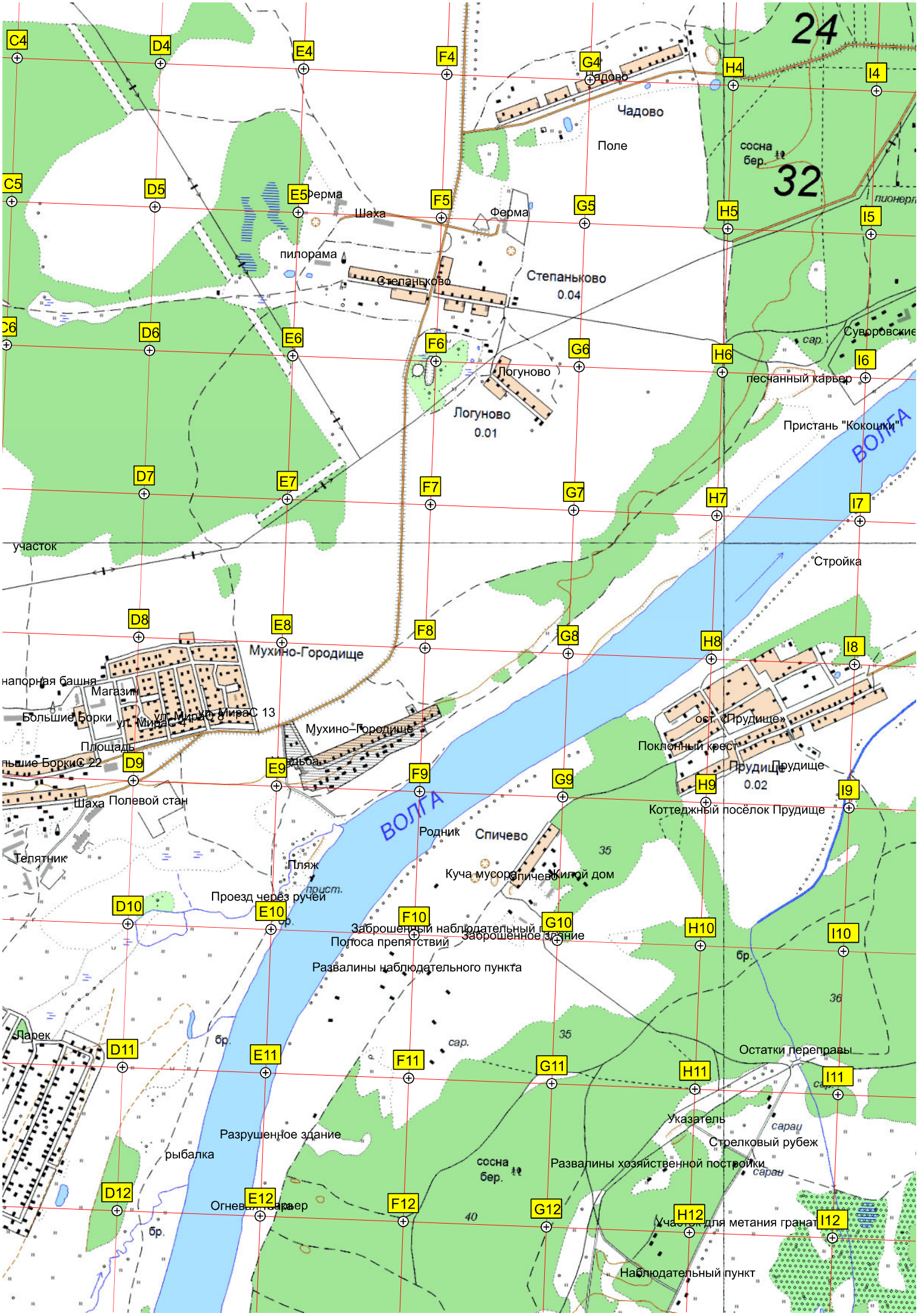
24
32
C4
D4
E4
F4
G4
H4
I4
C5
D5
E5
F5
G5
H5
I5
C6
D6
E6
F6
G6
H6
I6
D7
E7
F7
G7
H7
I7
D8
E8
F8
G8
H8
I8
D9
E9
F9
G9
H9
I9
D10
E10
F10
G10
H10
I10
D11
E11
F11
G11
H11
I11
D12
E12
F12
G12
H12
I12
Чадово
Поле
сосна бер.
Ферма
Шаха
пилорама
Степаньково
0.04
Логуново
0.01
песчанный карьер
Суворовские
Пристань "Кокошки"
ВОЛГА
участок
Стройка
Мухино-Городище
напорная башня
Магазин
Большие Борки
ул. Мира С 4
ул. Мира С 8
ул. Мира С 13
Площадь
Большие Борки С 22
Усадьба
Шаха
Полевой стан
Телятник
Пляж
Проезд через ручей
Родник
Спичево
Куча мусора
Жилой дом
Заброшенный наблюдательный пункт
Заброшенное здание
Полоса препятствий
Развалины наблюдательного пункта
ост. «Прудище»
Поклонный крест
Прудище
0.02
Коттеджный посёлок Прудище
Ларек
Остатки переправы
Указатель
Стрелковый рубеж
Разрушенное здание
рыбалка
Развалины хозяйственной постройки
Огневая позиция
Участок для метания гранат
Наблюдательный пункт
сосна бер.
сар.
сарай
бр.
35
36
40

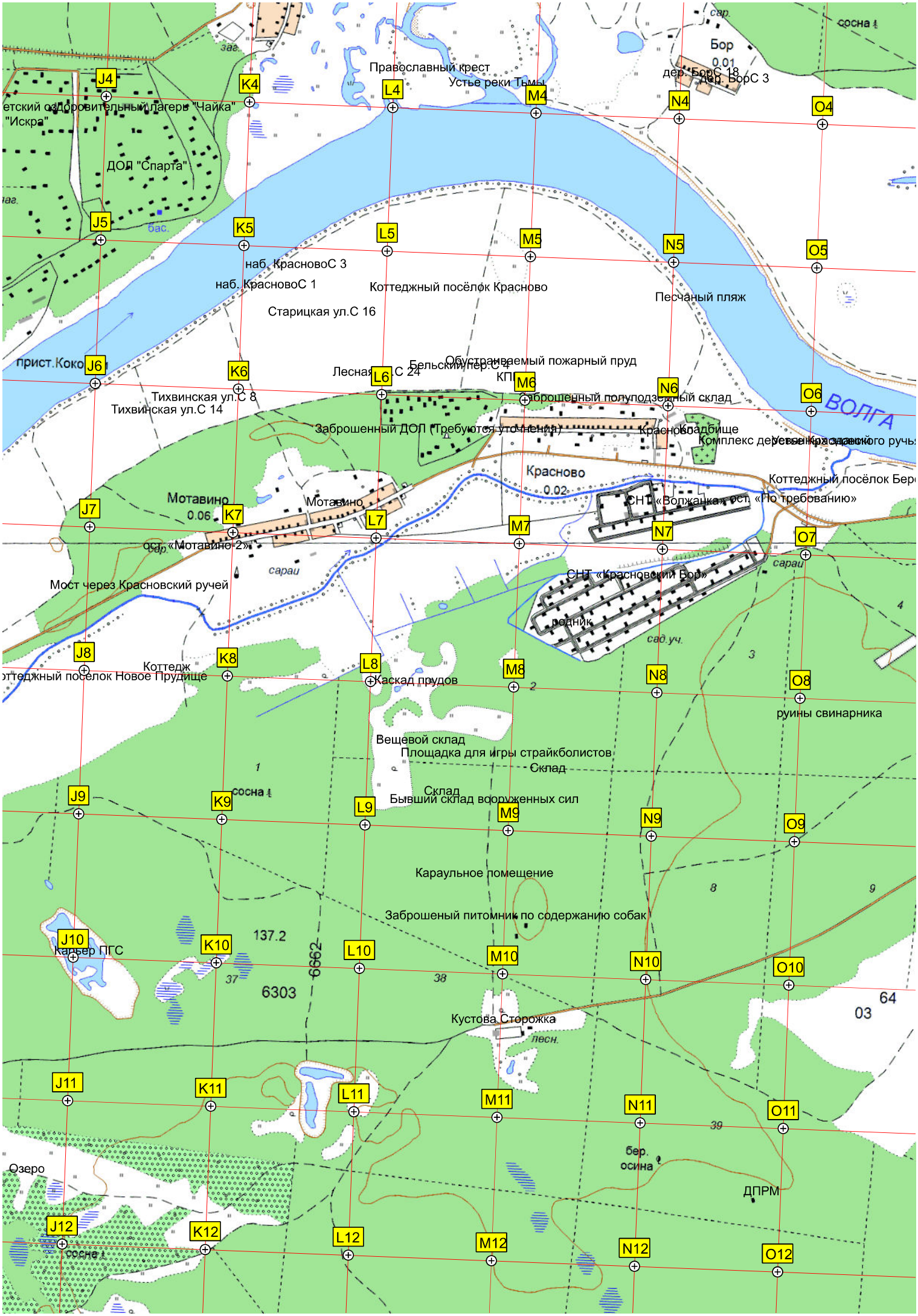
Православный крест
Устье реки Тьмы
Бор
0.01
дер. БорС 18
дер. БорС 3
сосна
ДОЛ "Спарта"
бас.
наб. КрасновоС 3
наб. КрасновоС 1
Коттеджный посёлок Красново
Песчаный пляж
Старицкая ул.С 16
прист.Коко
Бельский пер.С 4
Обустраиваемый пожарный пруд
Лесная ул.С 24
Тихвинская ул.С 8
Тихвинская ул.С 14
Заброшенный полуподземный склад
ВОЛГА
Заброшенный ДОП (Требуются уточнения)
Кладбище
Комплекс деревянных домов
Красново
0.02
Коттеджный посёлок Бер
СНТ «Волжанка», ост. «По требованию»
Мотавино
0.06
Мотавино
ост. «Мотавино-2»
сараи
Мост через Красновский ручей
СНТ «Красновский Бор»
родник
сад.уч.
Коттеджный посёлок Новое Прудище
Каскад прудов
руины свинарника
Вещевой склад
Площадка для игры страйкболистов
Склад
Склад
Бывший склад вооруженных сил
Караульное помещение
Заброшеный питомник по содержанию собак
Карьер ПГС
137.2
6662
6303
Кустова Сторожка
лесн.
Озеро
бер.
осина
ДПРМ
J4
K4
L4
M4
N4
O4
J5
K5
L5
M5
N5
O5
J6
K6
L6
M6
N6
O6
J7
K7
L7
M7
N7
O7
J8
K8
L8
M8
N8
O8
J9
K9
L9
M9
N9
O9
J10
K10
L10
M10
N10
O10
J11
K11
L11
M11
N11
O11
J12
K12
L12
M12
N12
O12

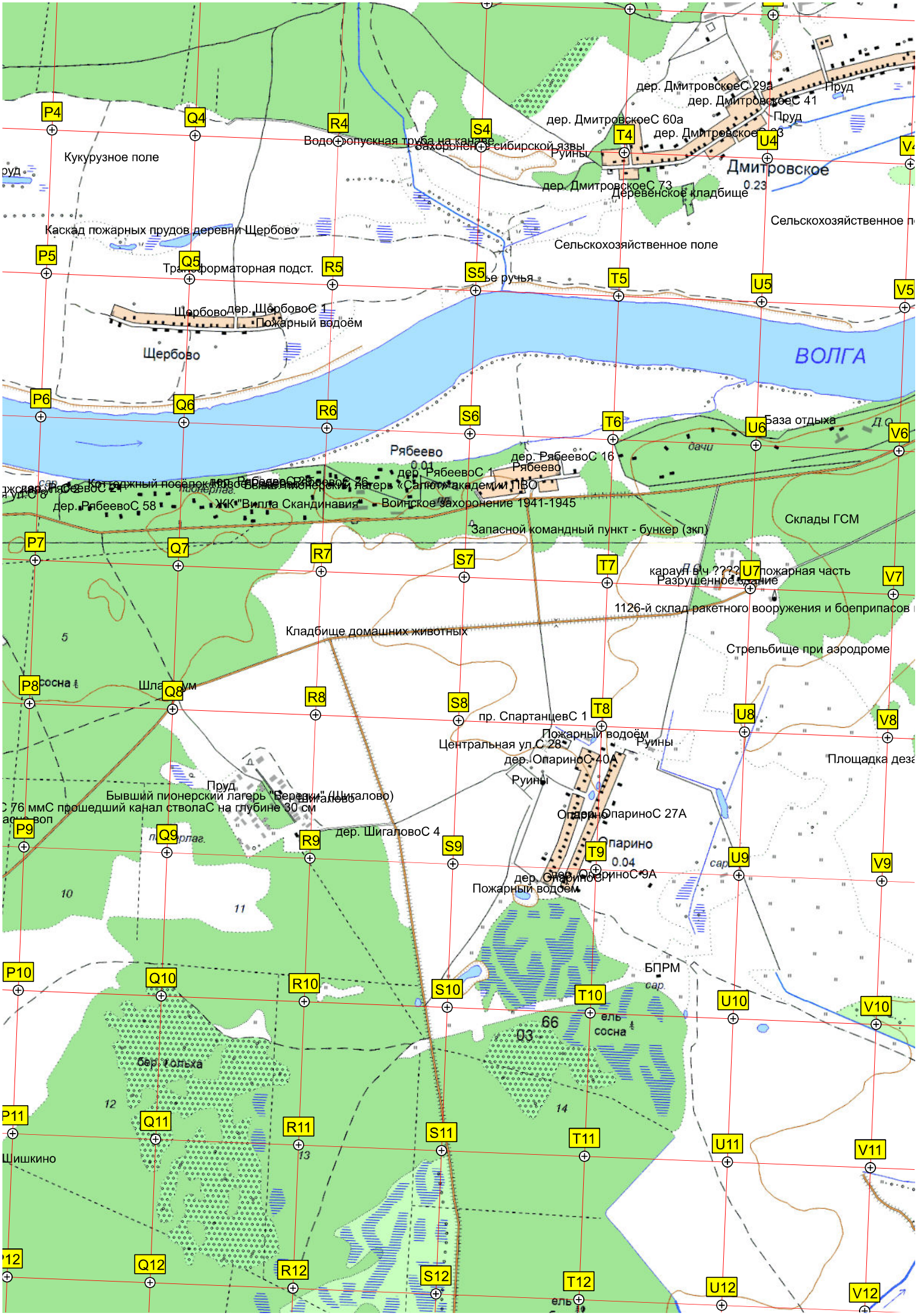
P4
Q4
R4
S4
T4
U4
V4
Кукурузное поле
Водовыпускная труба на канале
захоронение сибирской язвы
Руины
дер. ДмитровскоеС 60а
дер. ДмитровскоеС 29а
дер. ДмитровскоеС 41
Пруд
Пруд
дер. ДмитровскоеС 73
Деревенское кладбище
Дмитровское
0.23
Сельскохозяйственное поле
Каскад пожарных прудов деревни Щербово
P5
Q5
R5
S5
T5
U5
V5
Трансформаторная подст.
Щербово
дер. ЩербовоС 1
Пожарный водоём
Щербово
ВОЛГА
P6
Q6
R6
S6
T6
U6
V6
База отдыха
дачи
Рябеево
0.01
дер. РябеевоС 16
Рябеево
дер. РябеевоС 1
Коттеджный посёлок
дер. РябеевоС 58
ЖК"Вилла Скандинавия"
Воинское захоронение 1941-1945
Запасной командный пункт - бункер (зкп)
Склады ГСМ
P7
Q7
R7
S7
T7
U7
V7
караул вч ????
пожарная часть
Разрушенное здание
1126-й склад ракетного вооружения и боеприпасов
Кладбище домашних животных
Стрельбище при аэродроме
P8
Q8
R8
S8
T8
U8
V8
сосна
Шлаг
пр. СпартанцевС 1
Пожарный водоём
Центральная ул.С 28
Руины
дер. ОпаринаС 40А
Руины
Площадка деза
Пруд
Бывший пионерский лагерь "Березки" (Шигалово)
Шигалово
76 ммС прошедший канал стволаС на глубине 30 см
Опарино
ОпаринаС 27А
P9
Q9
R9
S9
T9
U9
V9
дер. ШигаловоС 4
Опарино
0.04
дер. ОпаринаС 9А
Пожарный водоём
P10
Q10
R10
S10
T10
U10
V10
БПРМ
ель
сосна
66
03
бер. Ольха
P11
Q11
R11
S11
T11
U11
V11
Шишкино
P12
Q12
R12
S12
T12
U12
V12
ель

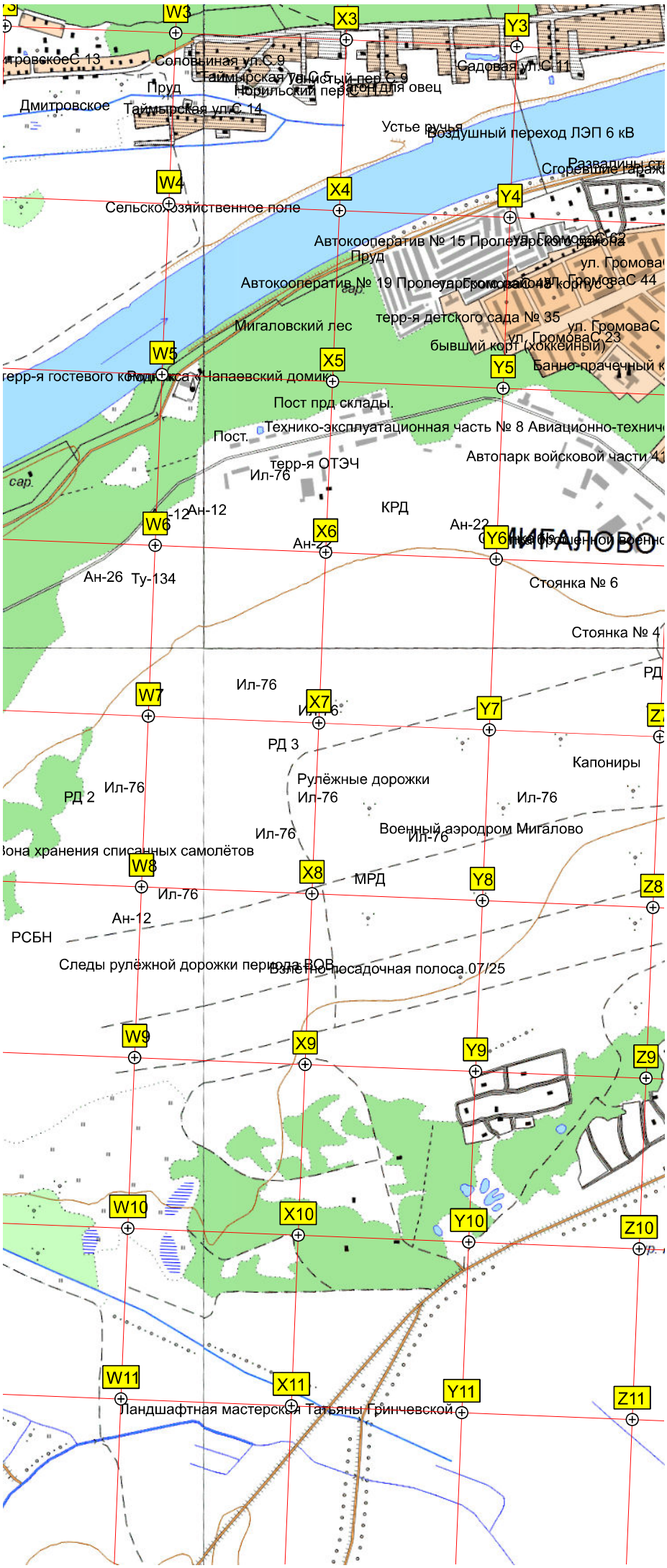
W3
X3
Y3
Соловьиная ул.С 9
Таймырская ул.С 5
Чистый пер.С 9
Садовая ул.С 11
Пруд
Норильский пер.С 7
Дмитровское
Таймырская ул.С 14
Устье ручья
Воздушный переход ЛЭП 6 кВ
W4
X4
Y4
Сельскохозяйственное поле
Автокооператив № 15 Пролетарского района
Пруд
ул. ГромоваС 62
ул. ГромоваС 44
Автокооператив № 19 Пролетарского района
Мигаловский лес
терр-я детского сада № 35
ул. ГромоваС 23
бывший корт (хоккейный)
W5
X5
Y5
терр-я гостевого комплекса
Чапаевский домик
Пост прд склады.
Технико-эксплуатационная часть № 8 Авиационно-технич
Пост.
Автопарк войсковой части 41
терр-я ОТЭЧ
Ил-76
Ан-12
КРД
W6
X6
Y6
Ан-22
МИГАЛОВО
Ан-26
Ту-134
Стоянка № 6
Стоянка № 4
Ил-76
W7
X7
Y7
РД 3
Капониры
Рулёжные дорожки
Ил-76
РД 2
Военный аэродром Мигалово
Зона хранения списанных самолётов
W8
X8
Y8
Z8
МРД
Ан-12
РСБН
Следы рулёжной дорожки периода ВОВ
Взлетно-посадочная полоса 07/25
W9
X9
Y9
Z9
W10
X10
Y10
Z10
W11
X11
Y11
Z11
Ландшафтная мастерская Татьяны Гринчевской

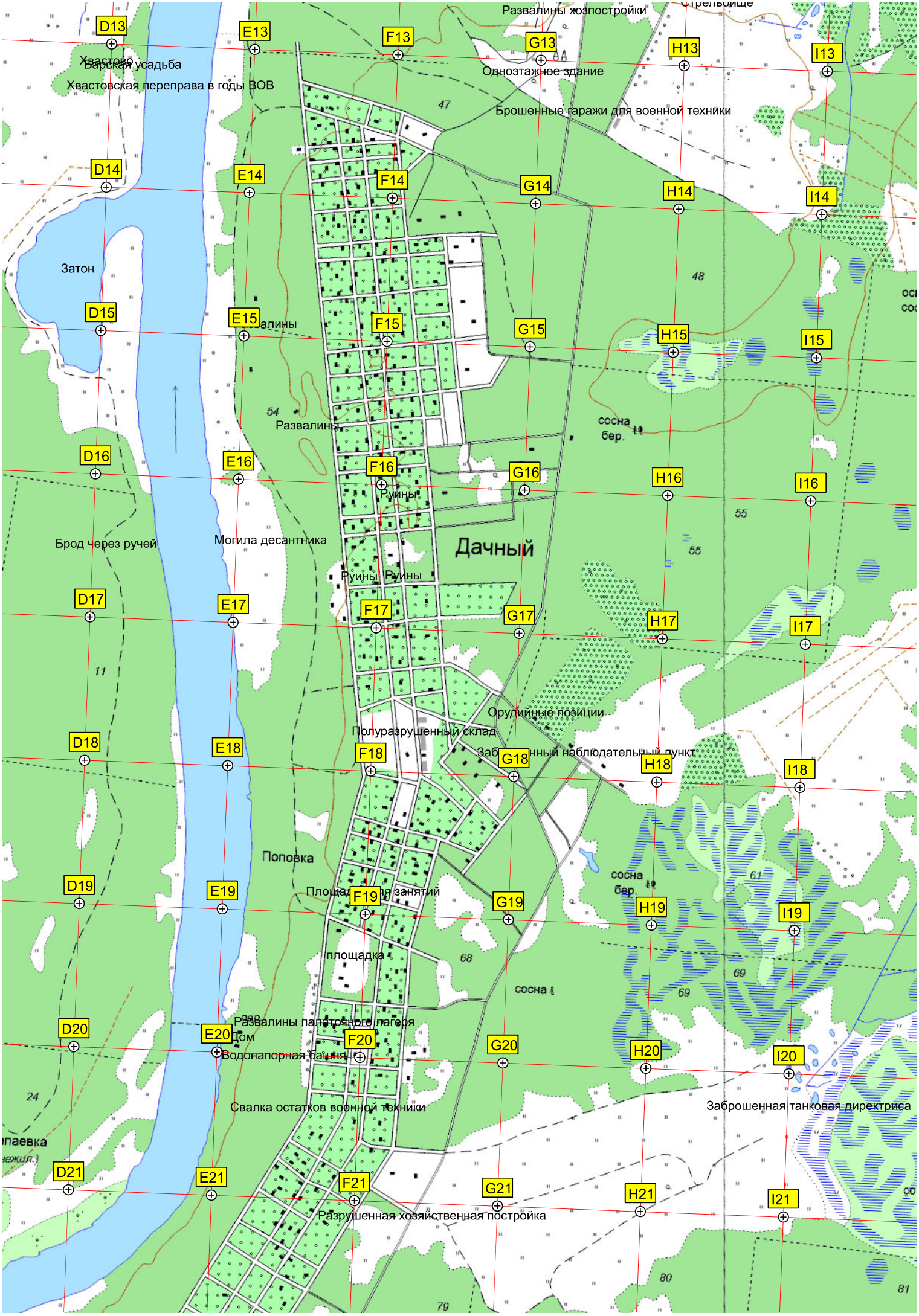
Развалины хозпостройки
Стрельбище
Хвастово
Варская усадьба
Хвастовская переправа в годы ВОВ
Одноэтажное здание
Брошенные гаражи для военной техники
Затон
Развалины
Развалины
Руины
Руины
Руины
Дачный
Брод через ручей
Могила десантника
Орудийные позиции
Полуразрушенный склад
Заброшенный наблюдательный пункт
Поповка
Площадка для занятий
площадка
Развалины палаточного лагеря
Дом
Водонапорная башня
Свалка остатков военной техники
Заброшенная танковая директриса
Разрушенная хозяйственная постройка
сосна бер.
сосна бер.
сосна
D13
E13
F13
G13
H13
I13
D14
E14
F14
G14
H14
I14
D15
E15
F15
G15
H15
I15
D16
E16
F16
G16
H16
I16
D17
E17
F17
G17
H17
I17
D18
E18
F18
G18
H18
I18
D19
E19
F19
G19
H19
I19
D20
E20
F20
G20
H20
I20
D21
E21
F21
G21
H21
I21
47
48
54
55
55
11
61
68
69
69
24
80
79
81

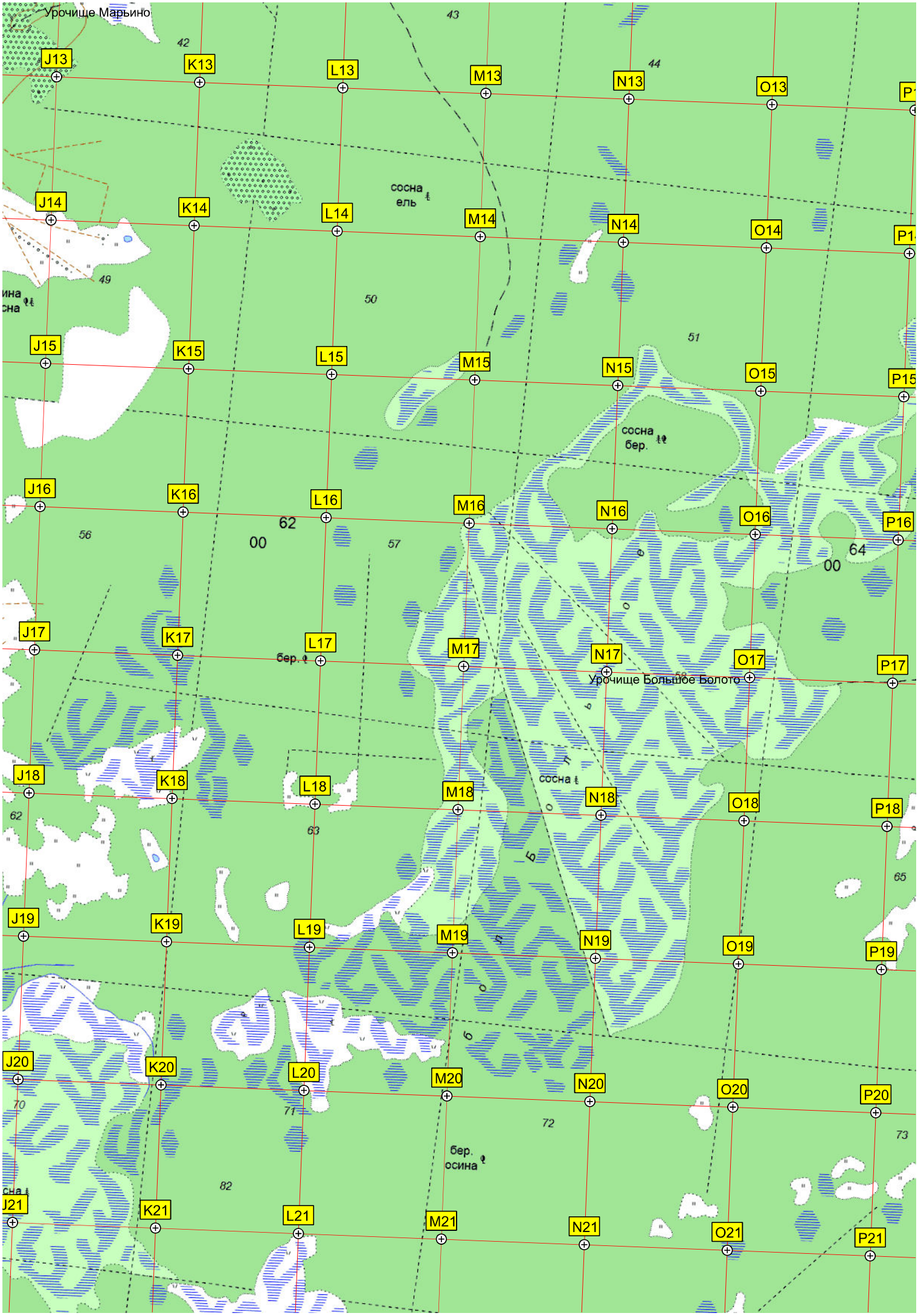
Урочище Марьино
J13
K13
L13
M13
N13
O13
J14
K14
L14
M14
N14
O14
J15
K15
L15
M15
N15
O15
P15
J16
K16
L16
M16
N16
O16
P16
J17
K17
L17
M17
N17
O17
P17
J18
K18
L18
M18
N18
O18
P18
J19
K19
L19
M19
N19
O19
P19
J20
K20
L20
M20
N20
O20
P20
J21
K21
L21
M21
N21
O21
P21
сосна
ель
сосна
бер.
бер.
сосна
бер.
осина
Урочище Большое Болото
42
43
44
49
50
51
56
57
62
63
64
65
70
71
72
73
82
00
00

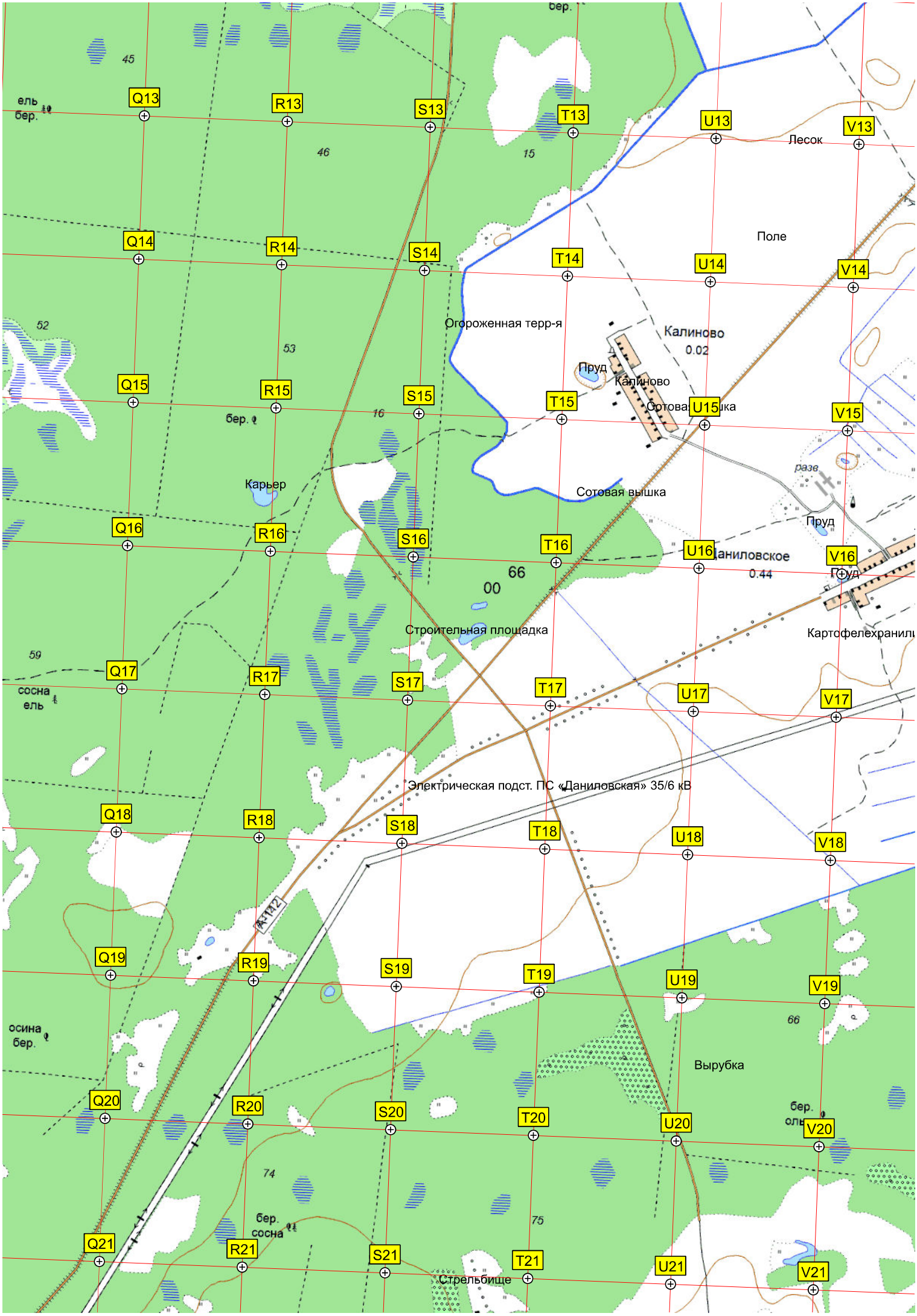
Q13
R13
S13
T13
U13
V13
Лесок
Поле
Q14
R14
S14
T14
U14
V14
Огороженная терр-я
Калиново
0.02
Пруд
Калиново
Сотовая вышка
Q15
R15
S15
T15
U15
V15
Карьер
Сотовая вышка
Пруд
Q16
R16
S16
T16
U16
V16
Даниловское
0.44
Пруд
Строительная площадка
Картофелехранили
Q17
R17
S17
T17
U17
V17
Электрическая подст. ПС «Даниловская» 35/6 кВ
Q18
R18
S18
T18
U18
V18
Q19
R19
S19
T19
U19
V19
Вырубка
Q20
R20
S20
T20
U20
V20
Q21
R21
S21
T21
U21
V21
Стрельбище

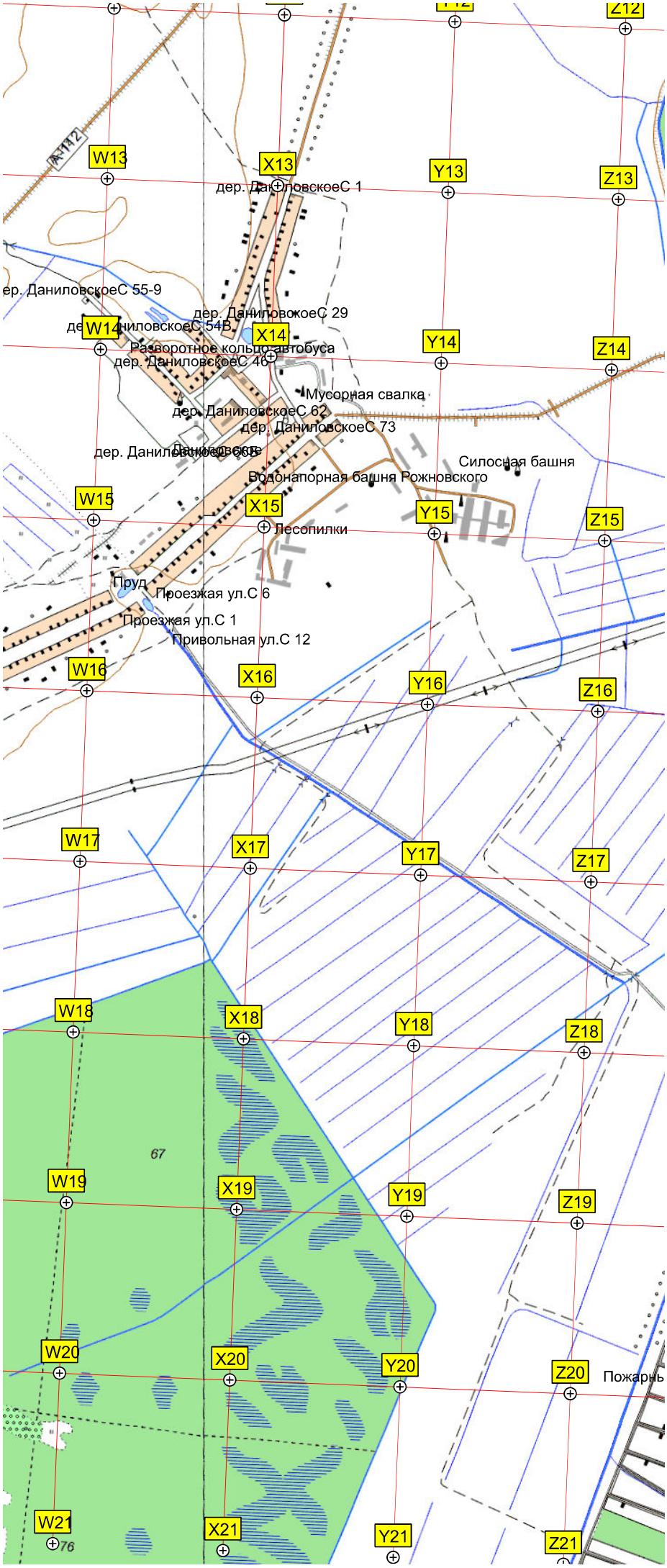
Z12
W13
X13
Y13
Z13
дер. ДаниловскоеС 1
ер. ДаниловскоеС 55-9
дер. ДаниловскоеС 29
W14
X14
Y14
Z14
Разворотное кольцо автобуса
дер. ДаниловскоеС 46
Мусорная свалка
дер. ДаниловскоеС 62
дер. ДаниловскоеС 73
Силосная башня
Водонапорная башня Рожновского
W15
X15
Y15
Z15
Лесопилки
Пруд
Проезжая ул.С 6
Проезжая ул.С 1
Привольная ул.С 12
W16
X16
Y16
Z16
W17
X17
Y17
Z17
W18
X18
Y18
Z18
67
W19
X19
Y19
Z19
W20
X20
Y20
Z20
Пожарны
W21
X21
Y21
Z21
76

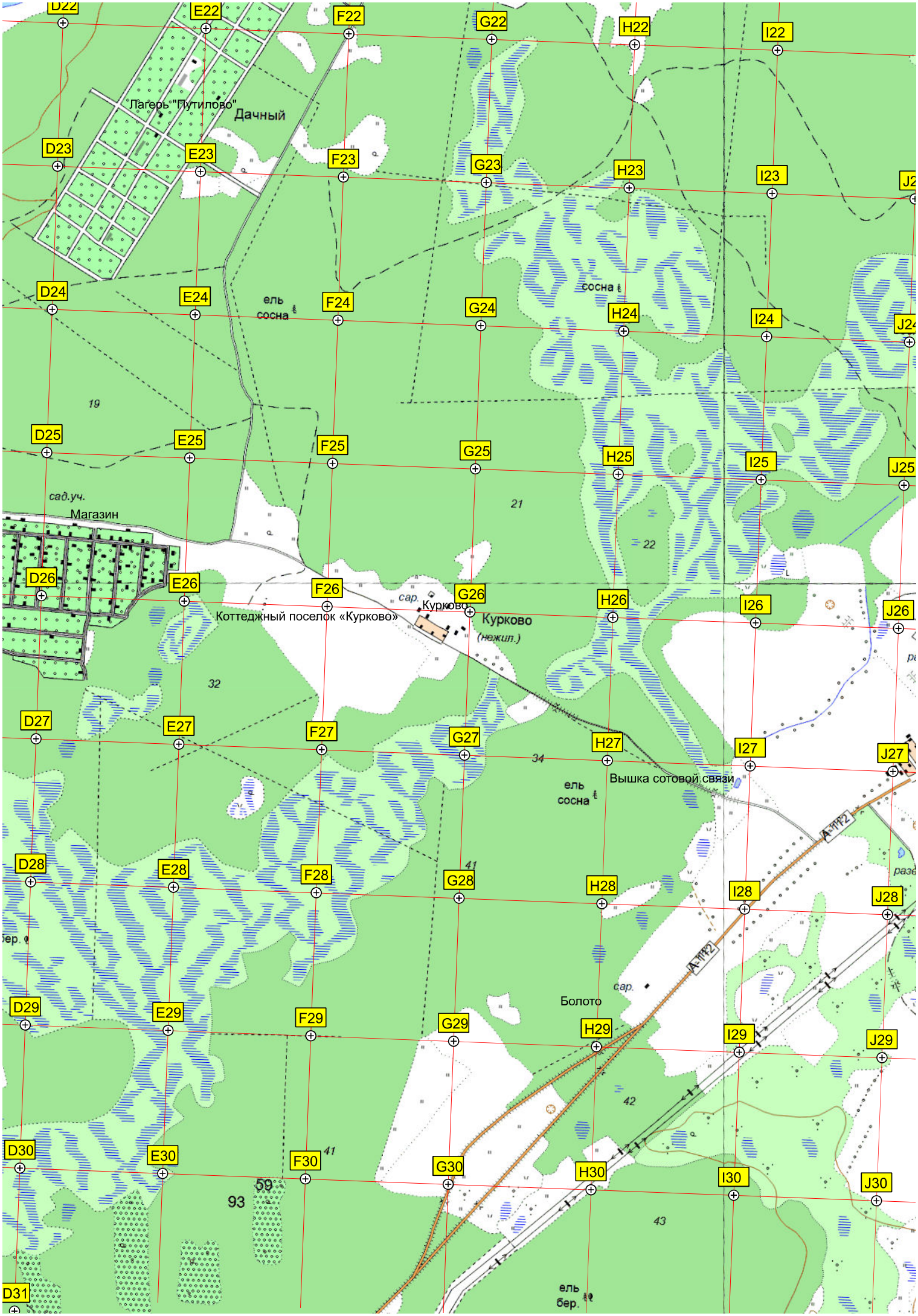
D22
E22
F22
G22
H22
I22
Лагерь "Путилово"
Дачный
D23
E23
F23
G23
H23
I23
D24
E24
ель
сосна
F24
G24
сосна
H24
I24
19
D25
E25
F25
G25
H25
I25
J25
сад.уч.
Магазин
21
22
D26
E26
F26
сар.
Курково
G26
H26
I26
J26
Коттеджный поселок «Курково»
Курково
(нежил.)
32
D27
E27
F27
G27
H27
I27
J27
34
ель
сосна
Вышка сотовой связи
A-112
D28
E28
F28
41
G28
H28
I28
J28
A-112
сар.
Болото
D29
E29
F29
G29
H29
I29
J29
42
D30
E30
F30
41
G30
H30
I30
J30
59
93
43
D31
ель
бер.

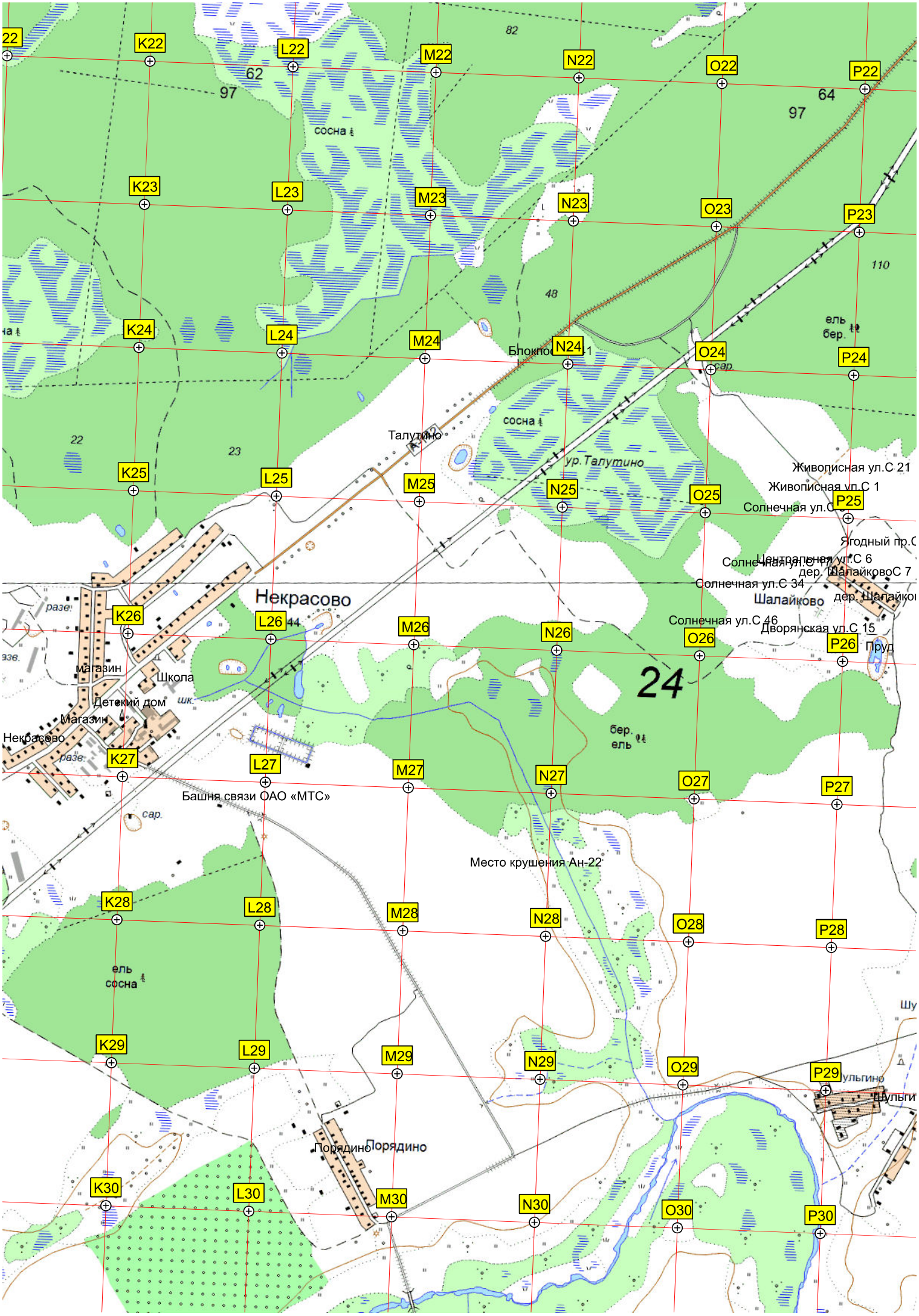
K22
L22
M22
N22
O22
P22
K23
L23
M23
N23
O23
P23
K24
L24
M24
N24
O24
P24
K25
L25
M25
N25
O25
P25
K26
L26
M26
N26
O26
P26
K27
L27
M27
N27
O27
P27
K28
L28
M28
N28
O28
P28
K29
L29
M29
N29
O29
P29
K30
L30
M30
N30
O30
P30
82
62
97
64
97
110
48
22
23
24
сосна
ель
бер.
Блокпост
Талутино
ур.Талутино
Некрасово
Шалайково
Живописная ул.С 21
Живописная ул.С 1
Солнечная ул.С 34
Солнечная ул.С 46
Дворянская ул.С 15
Ягодный пр.С
Центральная ул.С 6
дер. ШалайковоС 7
Пруд
магазин
Школа
Детский дом
Магазин
Некрасово
Башня связи ОАО «МТС»
Место крушения Ан-22
Порядино
Шульгино

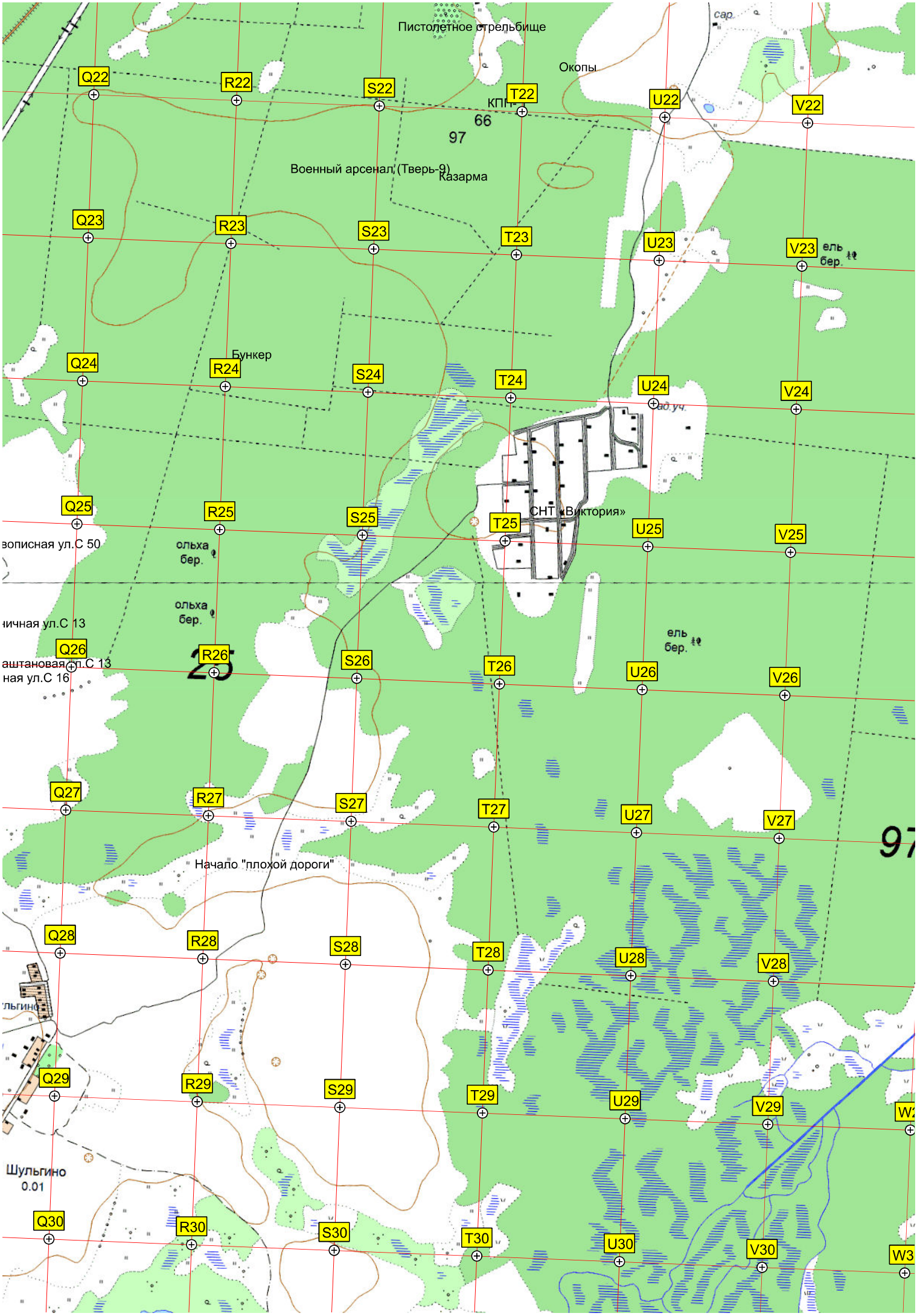
Пистолетное стрельбище
Окопы
сар.
КПП
66
97
Военный арсенал (Тверь-9)
Казарма
Бункер
СНТ «Виктория»
ад уч.
ель бер.
ольха бер.
вописная ул.С 50
ничная ул.С 13
аштановая ул.С 13
ная ул.С 16
Начало "плохой дороги"
Шульгино
0.01
Q22
R22
S22
T22
U22
V22
Q23
R23
S23
T23
U23
V23
Q24
R24
S24
T24
U24
V24
Q25
R25
S25
T25
U25
V25
Q26
R26
S26
T26
U26
V26
Q27
R27
S27
T27
U27
V27
Q28
R28
S28
T28
U28
V28
Q29
R29
S29
T29
U29
V29
Q30
R30
S30
T30
U30
V30

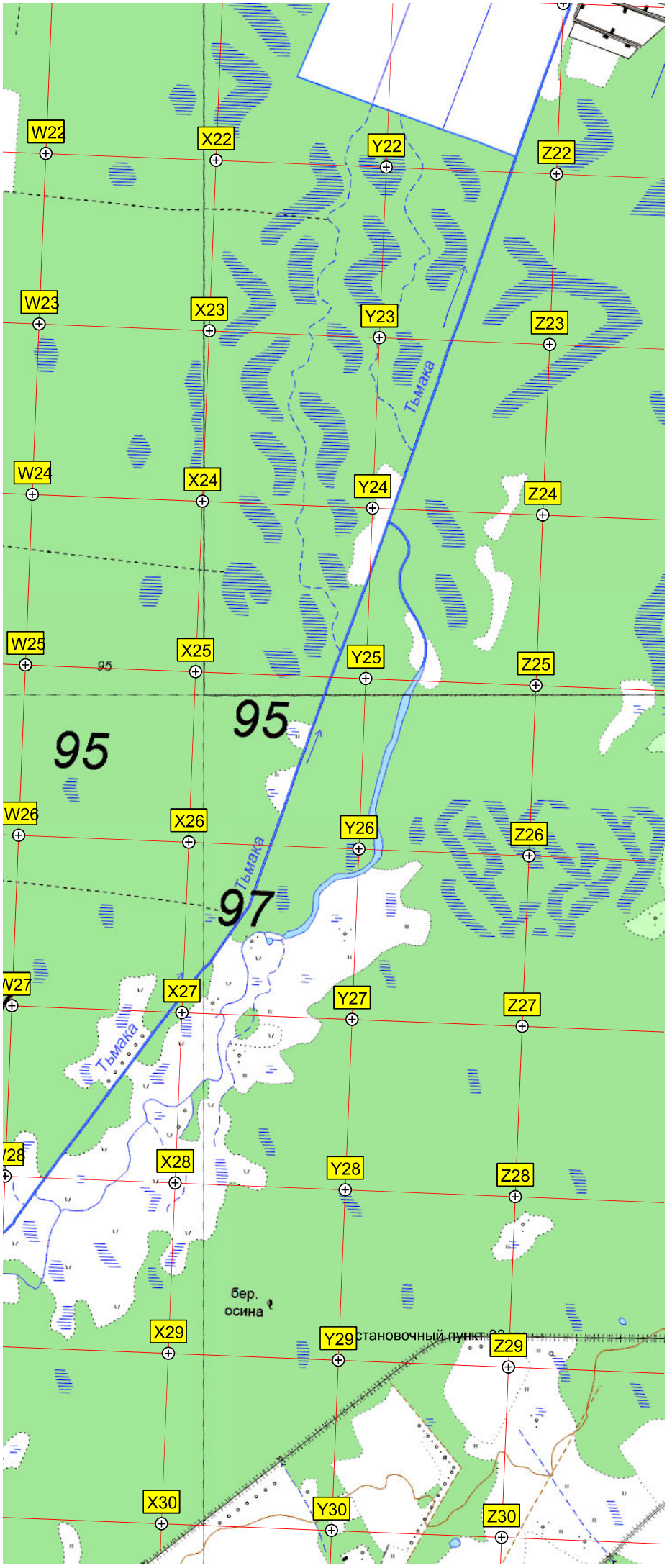
W22
X22
Y22
Z22
W23
X23
Y23
Z23
W24
X24
Y24
Z24
W25
X25
Y25
Z25
95
95
95
W26
X26
Y26
Z26
97
X27
Y27
Z27
X28
Y28
Z28
бер.
осина
X29
Y29
Z29
X30
Y30
Z30
Тьмака
Тьмака
Тьмака