

T17 U17 V17 W17 X17 Y17 Z17 AA17 AB17 AC17
T18 U18 V18 W18 X18 Y18 Z18 AA18 AB18 AC18
T19 U19 V19 W19 X19 Y19 Z19 AA19 AB19 AC19
T20 U20 V20 W20 X20 Y20 Z20 AA20 AB20 AC20
T21 U21 V21 W21 X21 Y21 Z21 AA21 AB21 AC21
T22 U22 V22 W22 X22 Y22 Z22 AA22 AB22 AC22

ур Поповский Луг

ур рудник

Рудник №9 (Батьковское)

ж.д. станция Батьковская

Площадка под строительство

Вертолётная площадка

АЗС «Авро»

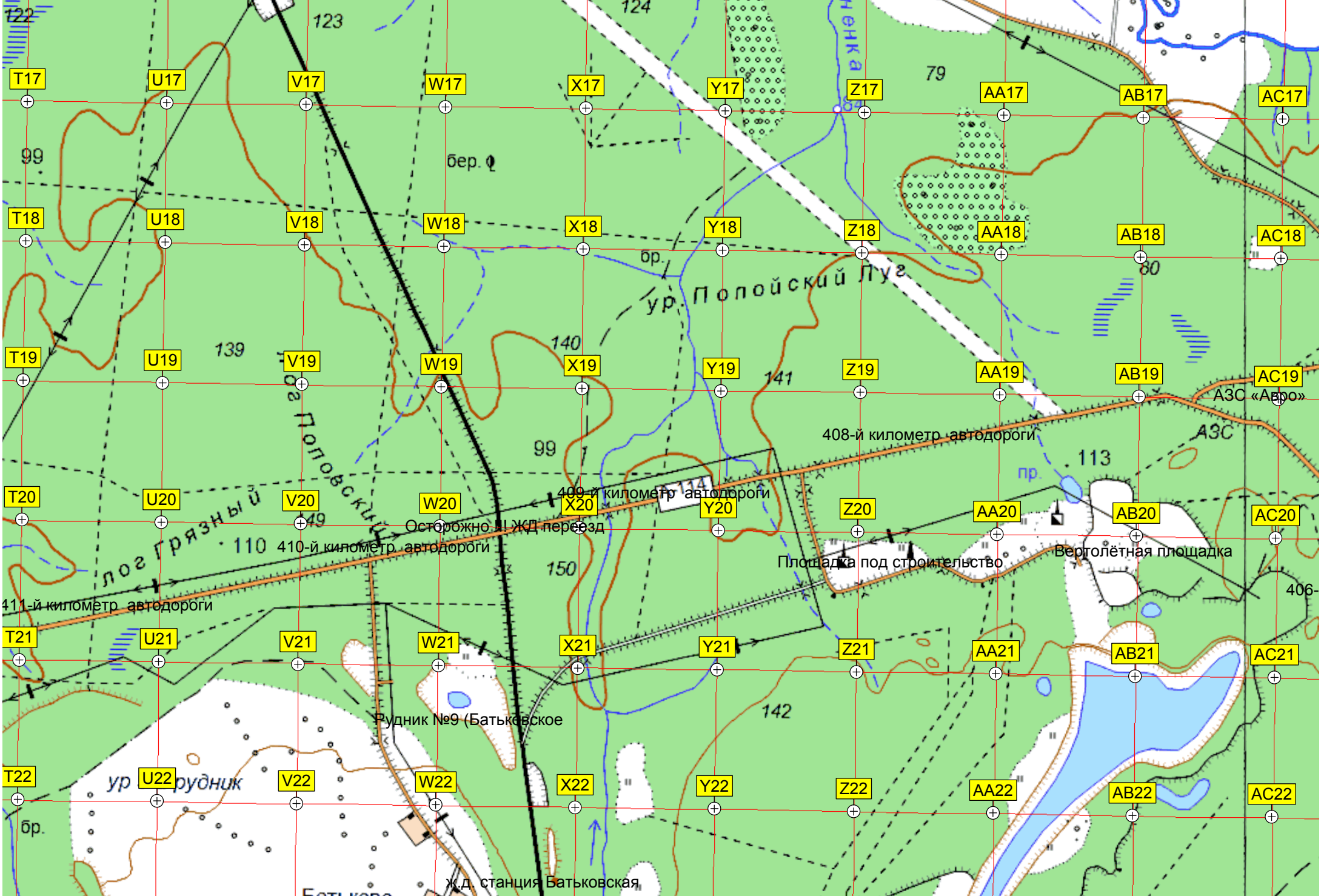
408-й километр автодороги

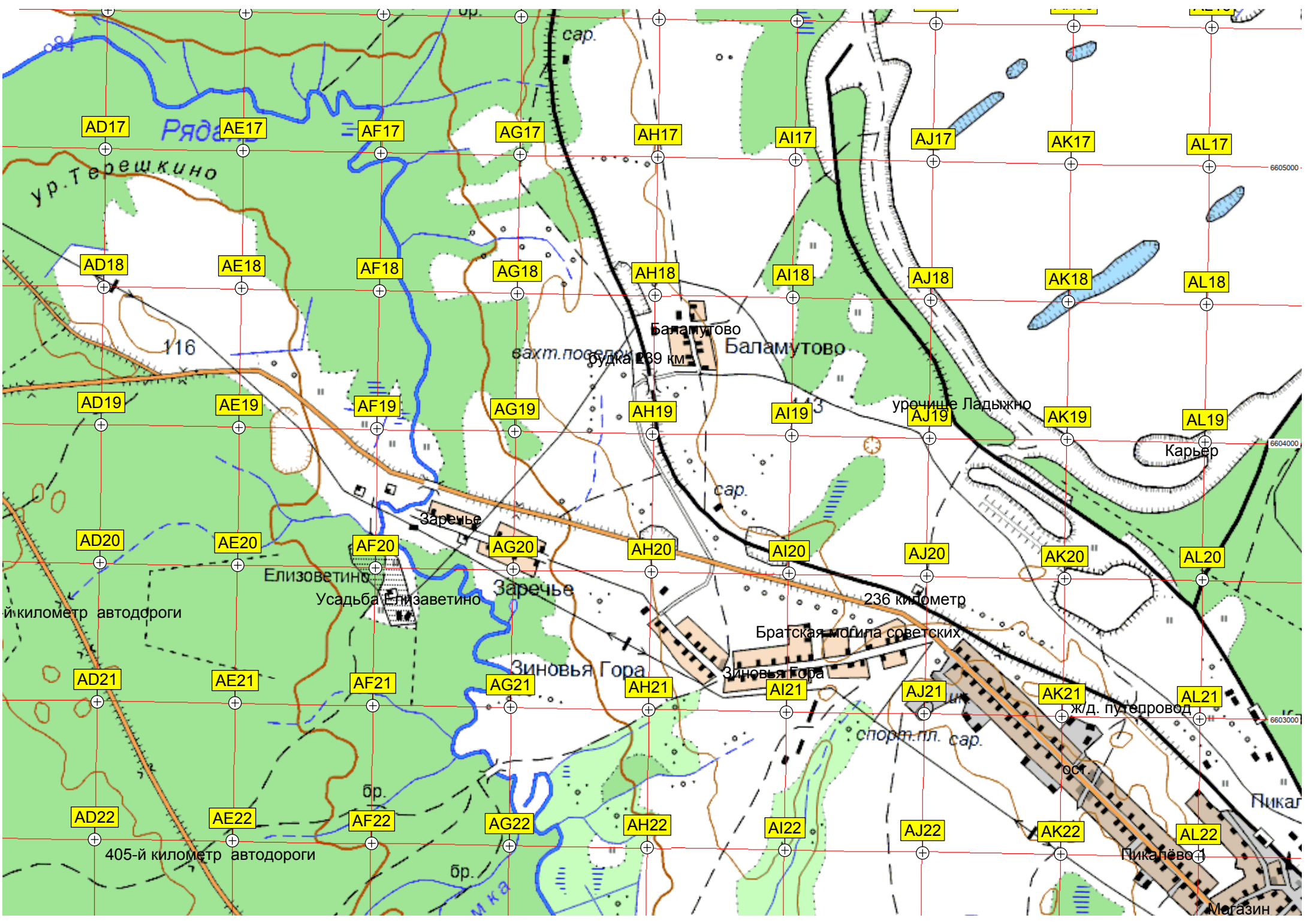
409-й километр автодороги

411-й километр автодороги

410-й километр автодороги

Осторожно! ЖД переезд





AD17

AE17

AF17

AG17

AH17

AI17

AJ17

AK17

AL17

AD18

AE18

AF18

AG18

AH18

AI18

AJ18

AK18

AL18

AD19

AE19

AF19

AG19

AH19

AI19

AJ19

AK19

AL19

AD20

AE20

AF20

AG20

AH20

AI20

AJ20

AK20

AL20

AD21

AE21

AF21

AG21

AH21

AI21

AJ21

AK21

AL21

AD22

AE22

AF22

AG22

AH22

AI22

AJ22

AK22

AL22

Ряда

ур. Терешкино

116

Баламутово

Баламутово

урочище Ладьжно

Карьер

Заречье

Заречье

Елизаветино

Усадьба Елизаветино

Зиновья Гора

Зиновья Гора

Братская могила советских

спорт.пл. сар.

ж.д. путепровод

Пикал

Пикал-лево

Магазин

1-й километр автодороги

236 километр

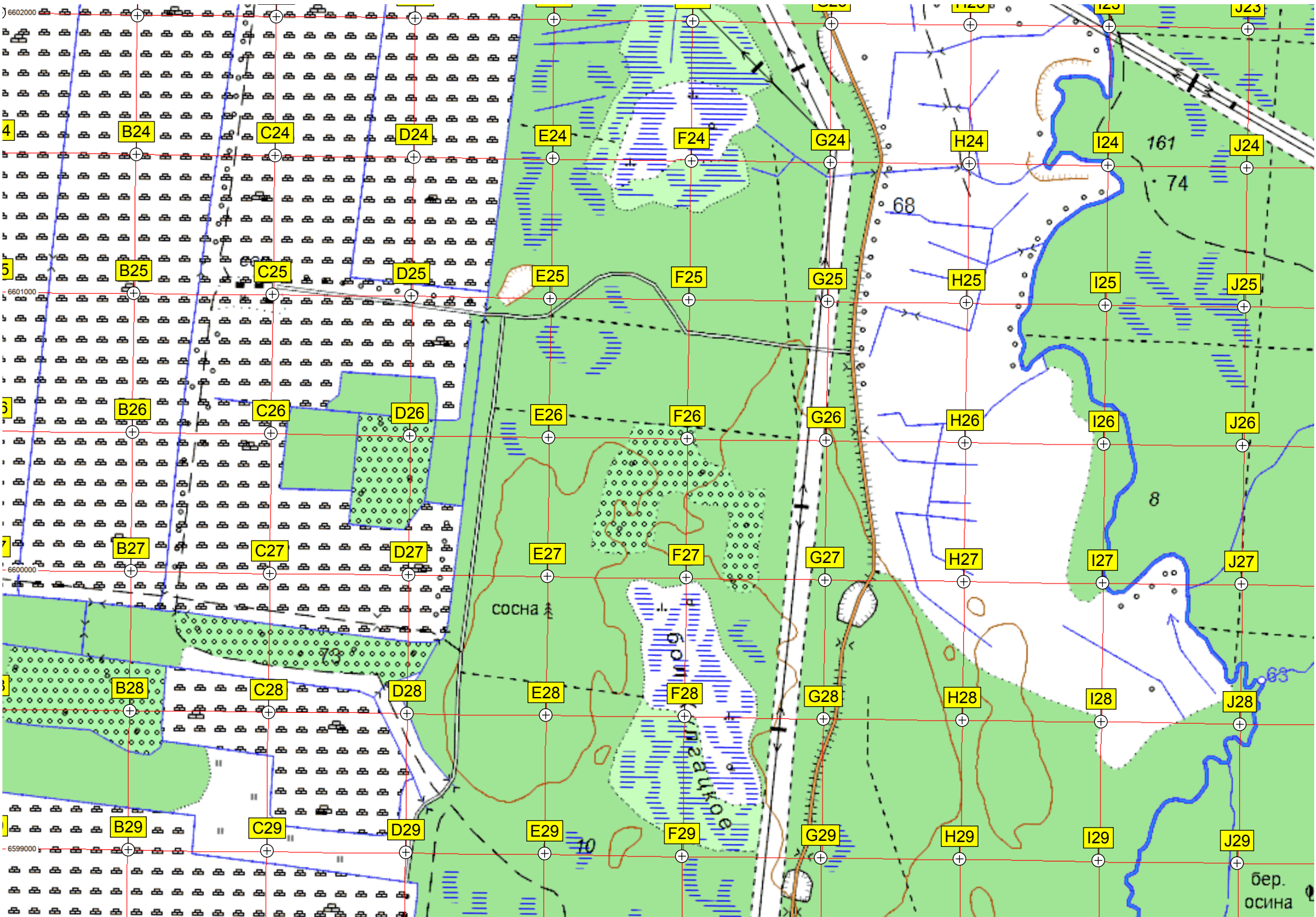
405-й километр автодороги

вахт. поселок будка 239 км

6605000

6604000

6603000



6602000

4

B24

C24

D24

E24

F24

G24

H24

I24

J24

5

B25

C25

D25

E25

F25

G25

H25

I25

J25

6

B26

C26

D26

E26

F26

G26

H26

I26

J26

7

B27

C27

D27

E27

F27

G27

H27

I27

J27

8

B28

C28

D28

E28

F28

G28

H28

I28

J28

9

B29

C29

D29

E29

F29

G29

H29

I29

J29

6599000

COCHA

Бер. осина

161

74

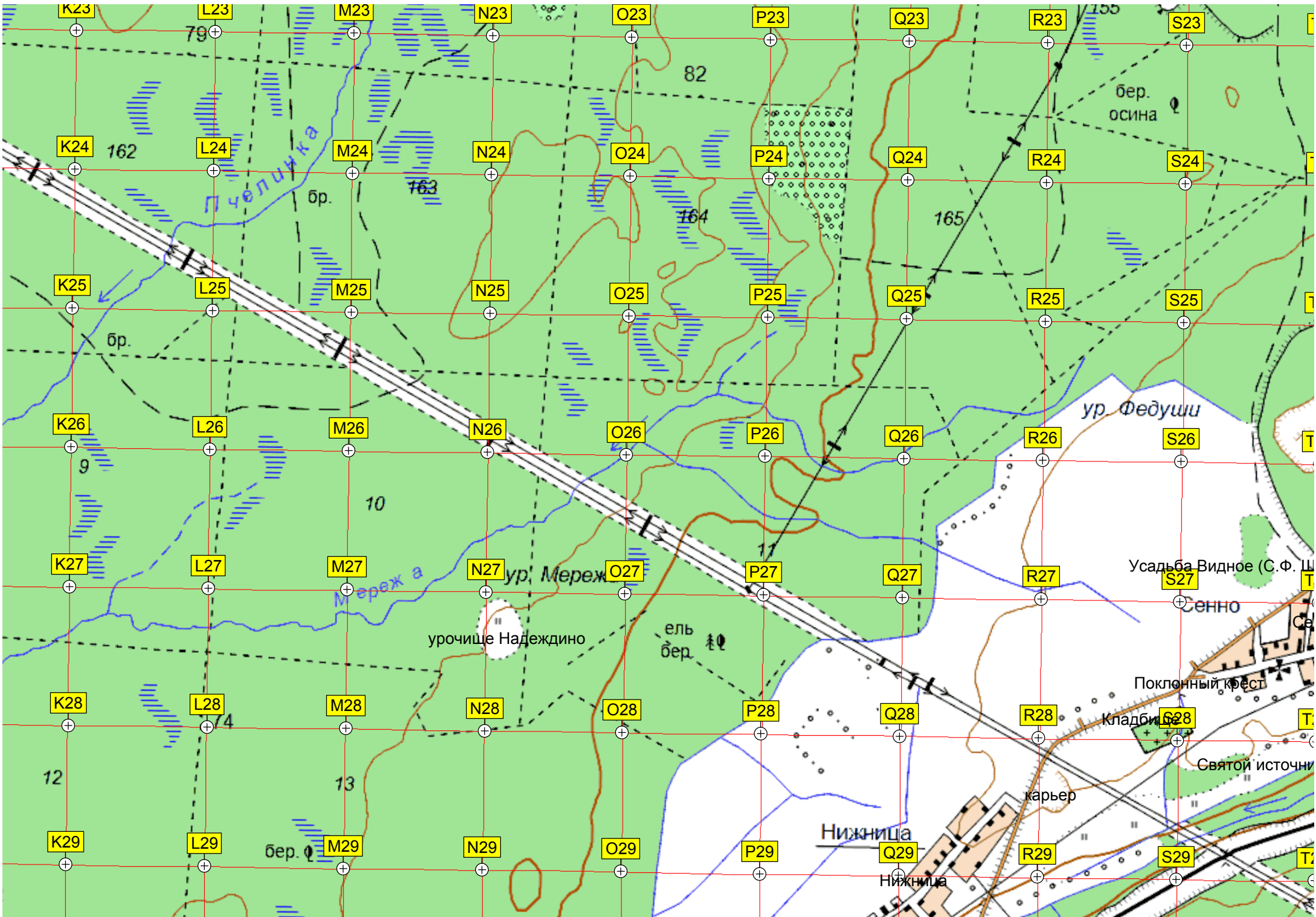
68

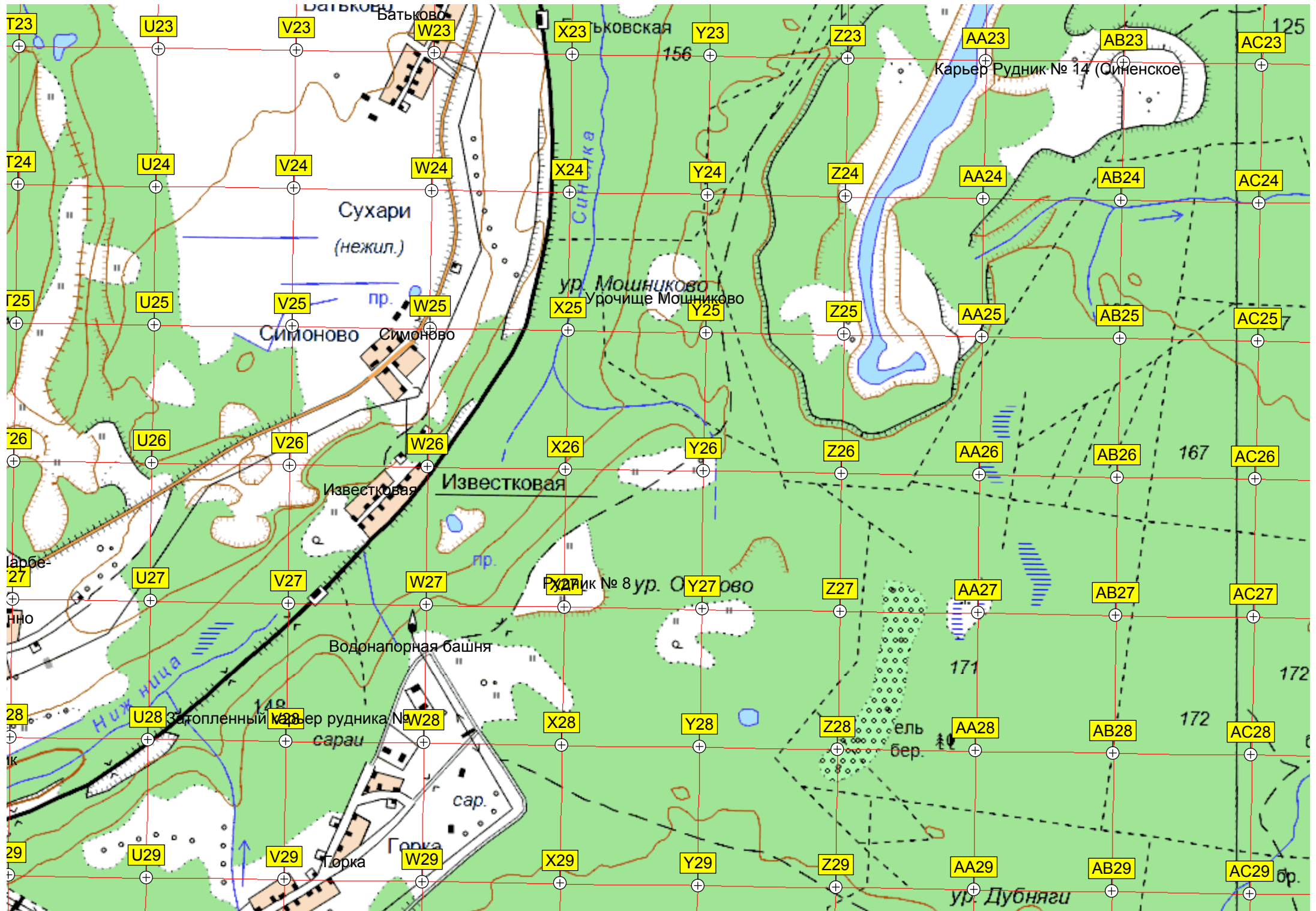
8

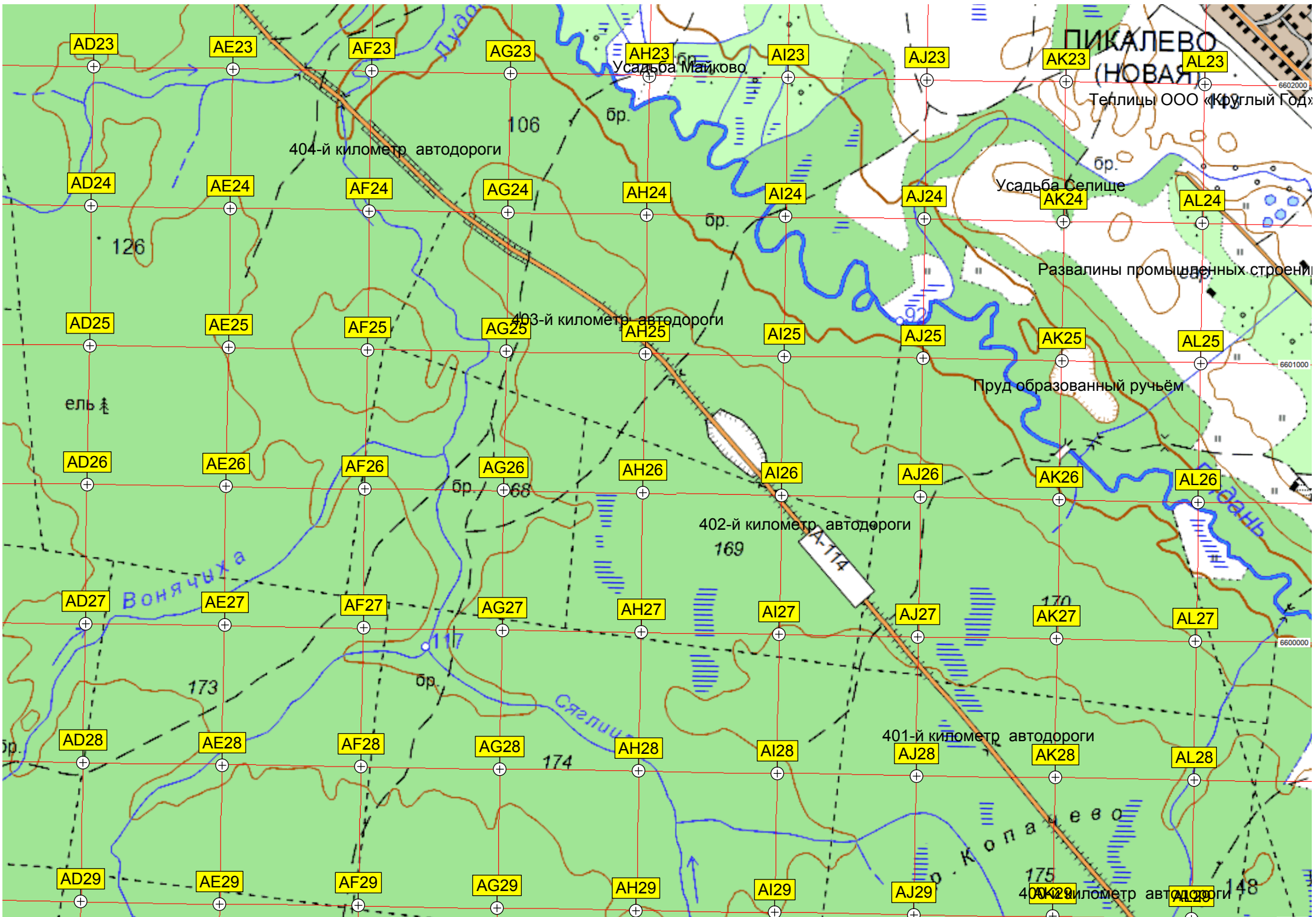
10

63

бер. осина







AD23

AE23

AF23

AG23

AH23

AI23

AJ23

AK23

AL23

AD24

AE24

AF24

AG24

AH24

AI24

AJ24

AK24

AL24

AD25

AE25

AF25

AG25

AH25

AI25

AJ25

AK25

AL25

AD26

AE26

AF26

AG26

AH26

AI26

AJ26

AK26

AL26

AD27

AE27

AF27

AG27

AH27

AI27

AJ27

AK27

AL27

AD28

AE28

AF28

AG28

AH28

AI28

AJ28

AK28

AL28

AD29

AE29

AF29

AG29

AH29

AI29

AJ29

AK29

AL29

404-й километр автодороги

403-й километр автодороги

402-й километр автодороги

401-й километр автодороги

400-й километр автодороги

Усадьба Майково

Усадьба Селище

Развалины промышленных строений

Пруд образованный ручьем

ПИКАЛЕВО
(НОВАЯ)

Теплицы ООО «Круглый Год»

А-174

126

106

168

169

173

174

170

175

148

ель

бр.

бр.

бр.

бр.

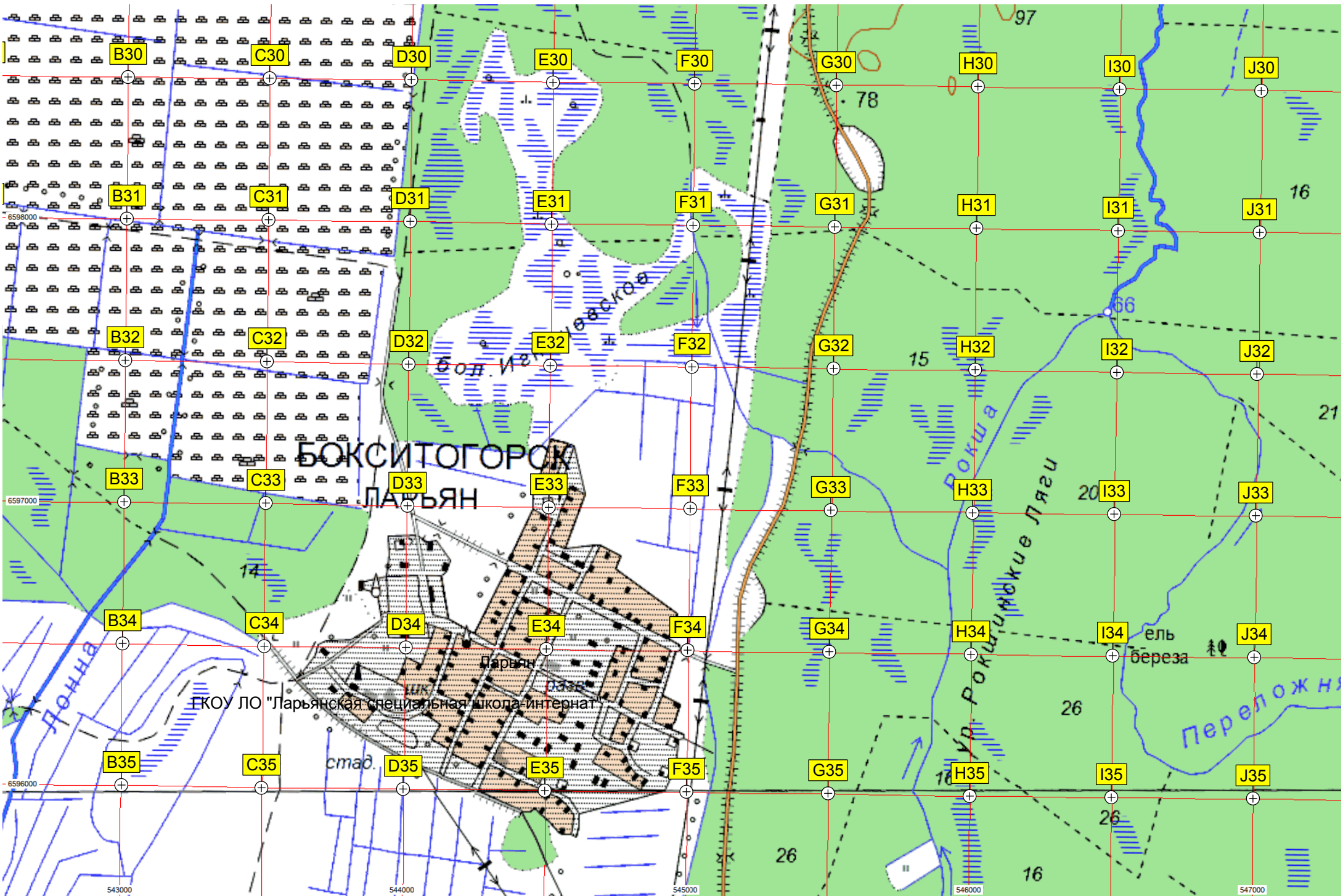
бр.

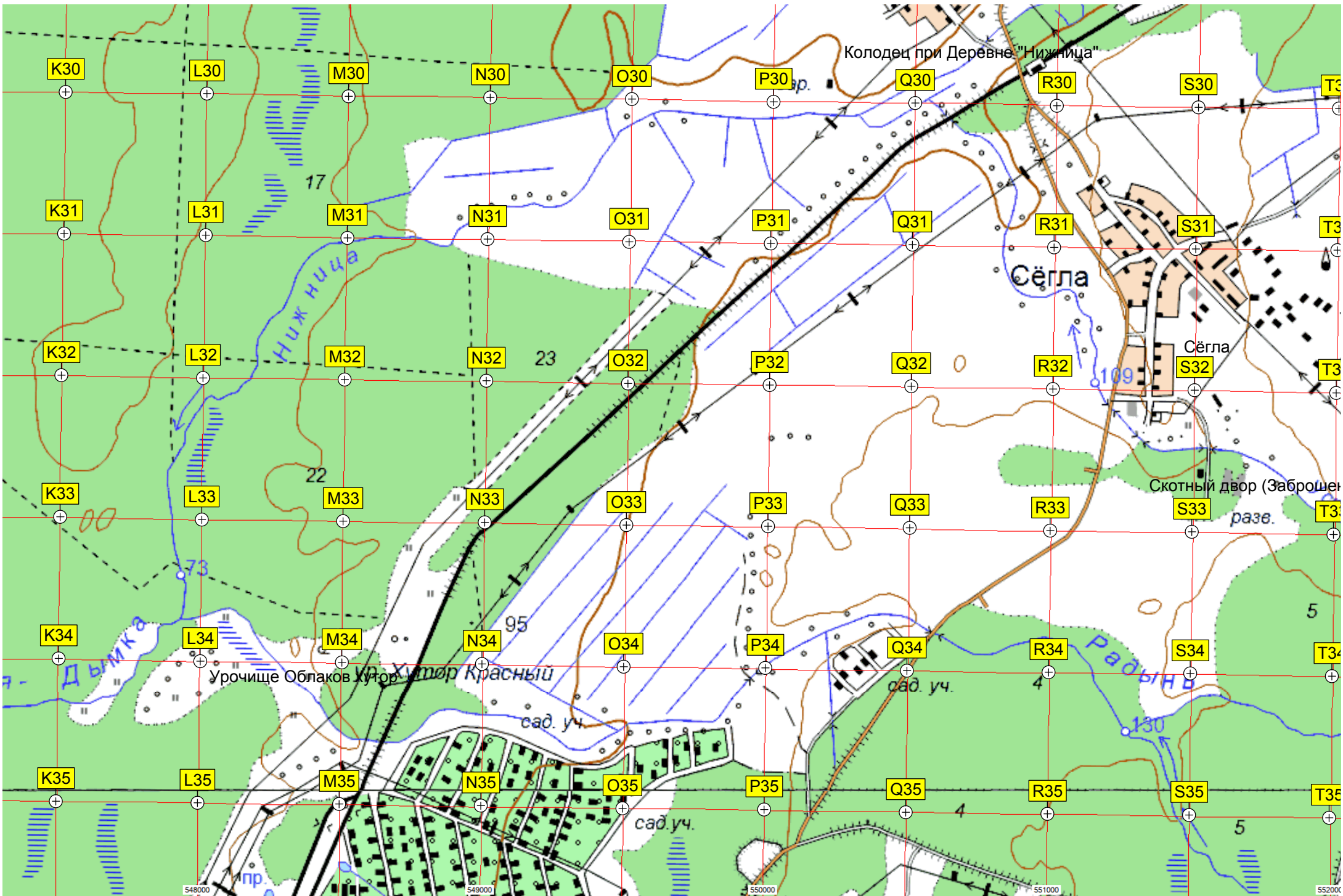
бр. Копачево

6602000

6601000

6600000





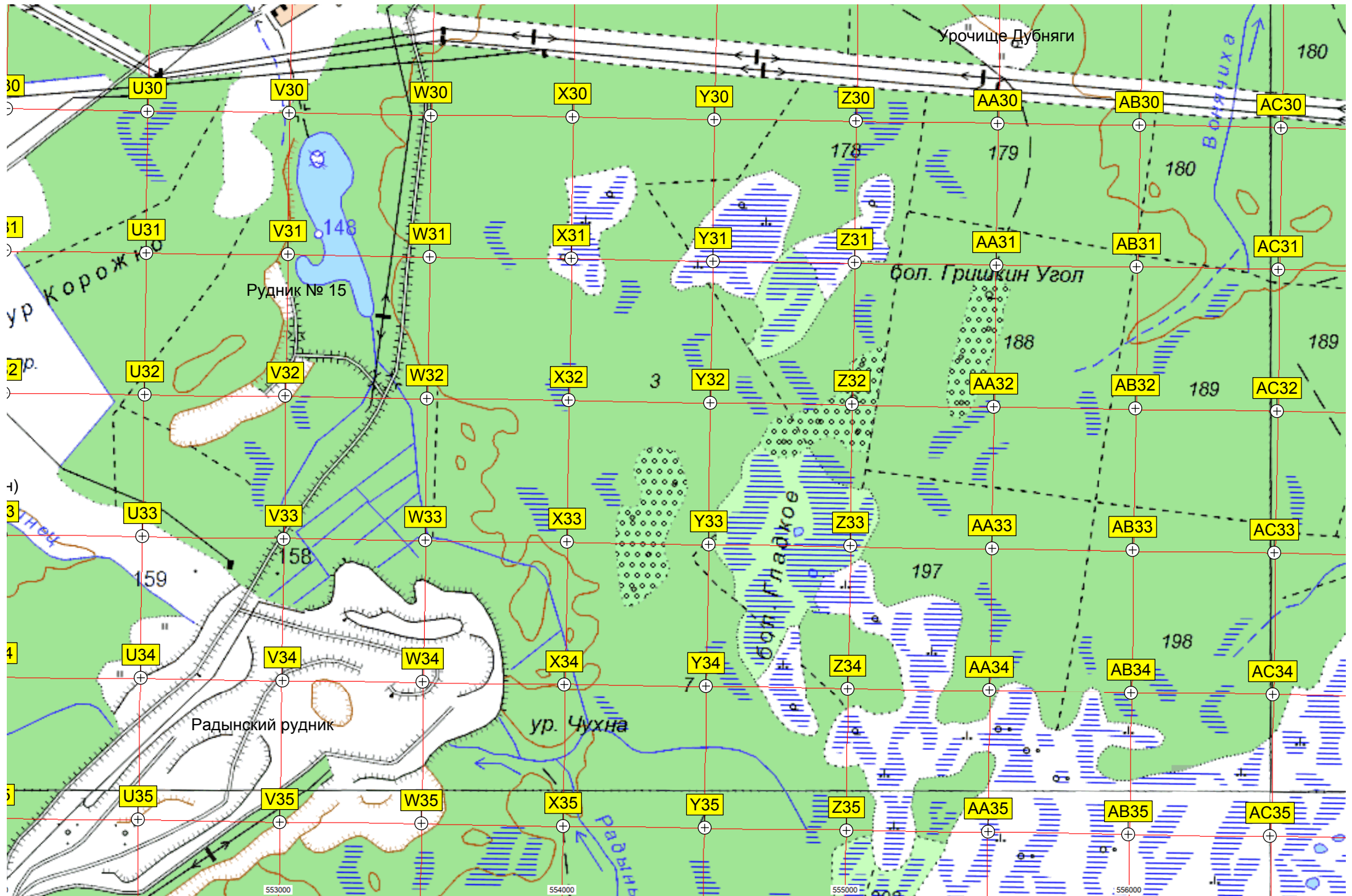
548000

549000

550000

551000

552000



30

31

32

33

34

35

U30

V30

W30

X30

Y30

Z30

AA30

AB30

AC30

U31

V31

W31

X31

Y31

Z31

AA31

AB31

AC31

U32

V32

W32

X32

Y32

Z32

AA32

AB32

AC32

U33

V33

W33

X33

Y33

Z33

AA33

AB33

AC33

U34

V34

W34

X34

Y34

Z34

AA34

AB34

AC34

U35

V35

W35

X35

Y35

Z35

AA35

AB35

AC35

Рудник № 15

Радынский рудник

ур. Чухна

бол. Гришкин Угол

бол. Гладкое

Урочище Дубняги

ур Корожто

ур. Чухна

Волычуха

Радынь

553000

554000

555000

556000

180

178

179

180

189

188

189

159

158

197

198

3

7

