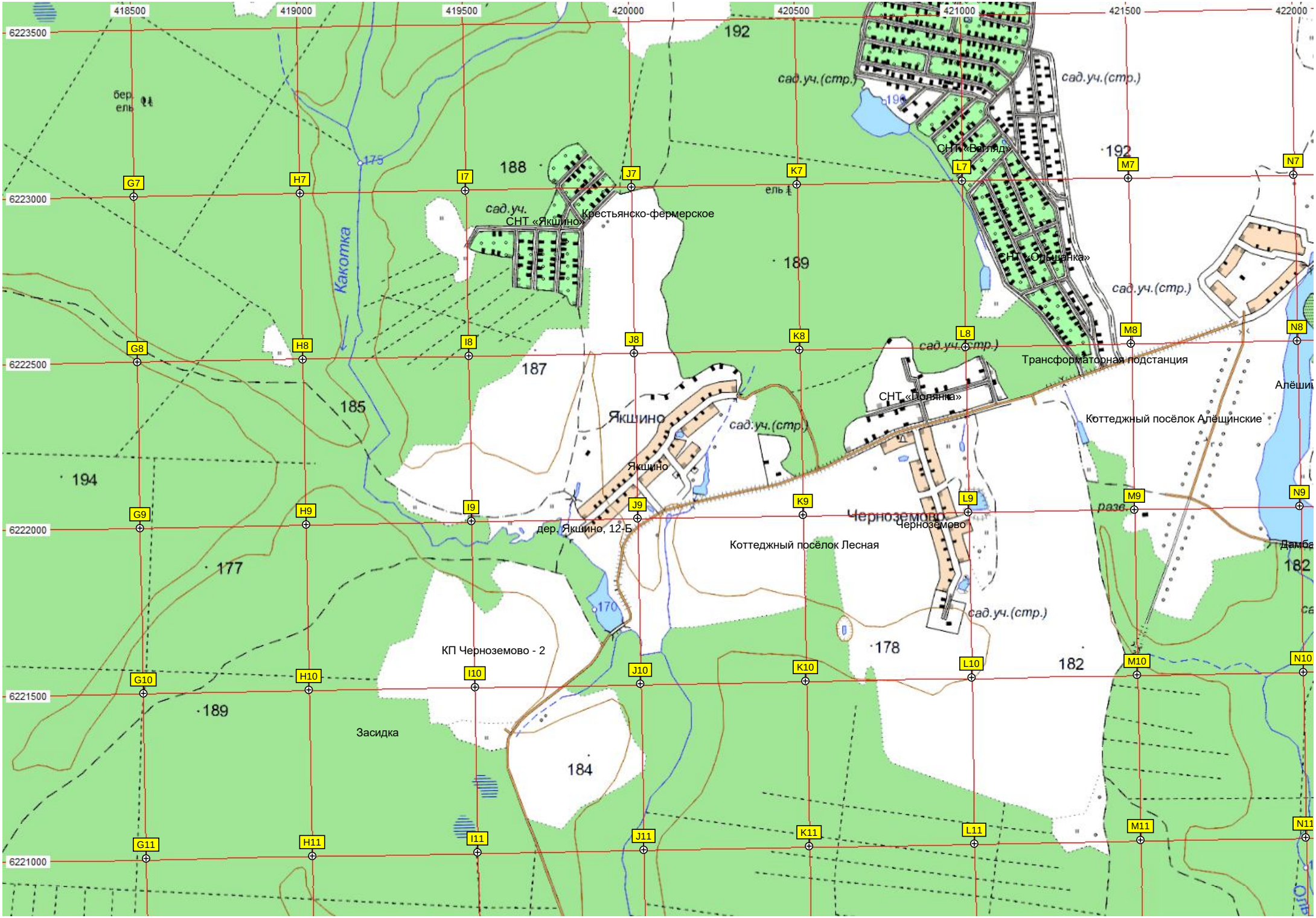
418500
419000
419500
420000
420500
421000
421500
422000
6223500
6223000
6222500
6222000
6221500
6221000
G7
H7
I7
J7
K7
L7
M7
N7
G8
H8
I8
J8
K8
L8
M8
N8
G9
H9
I9
J9
K9
L9
M9
N9
G10
H10
I10
J10
K10
L10
M10
N10
G11
H11
I11
J11
K11
L11
M11
N11
192
188
189
187
185
194
177
178
182
184
175
170
Какотка
сад.уч.(стр.)
СНТ «Взгляд»
СНТ «Опушка»
сад.уч.
СНТ «Якшино»
Крестьянско-фермерское
Трансформаторная подстанция
СНТ «Поляна»
Коттеджный посёлок Алёщинские
Якшино
дер. Якшино, 12-Б
Черноземово
Коттеджный посёлок Лесная
КП Черноземово - 2
Засидка
разв.
ель
бер.

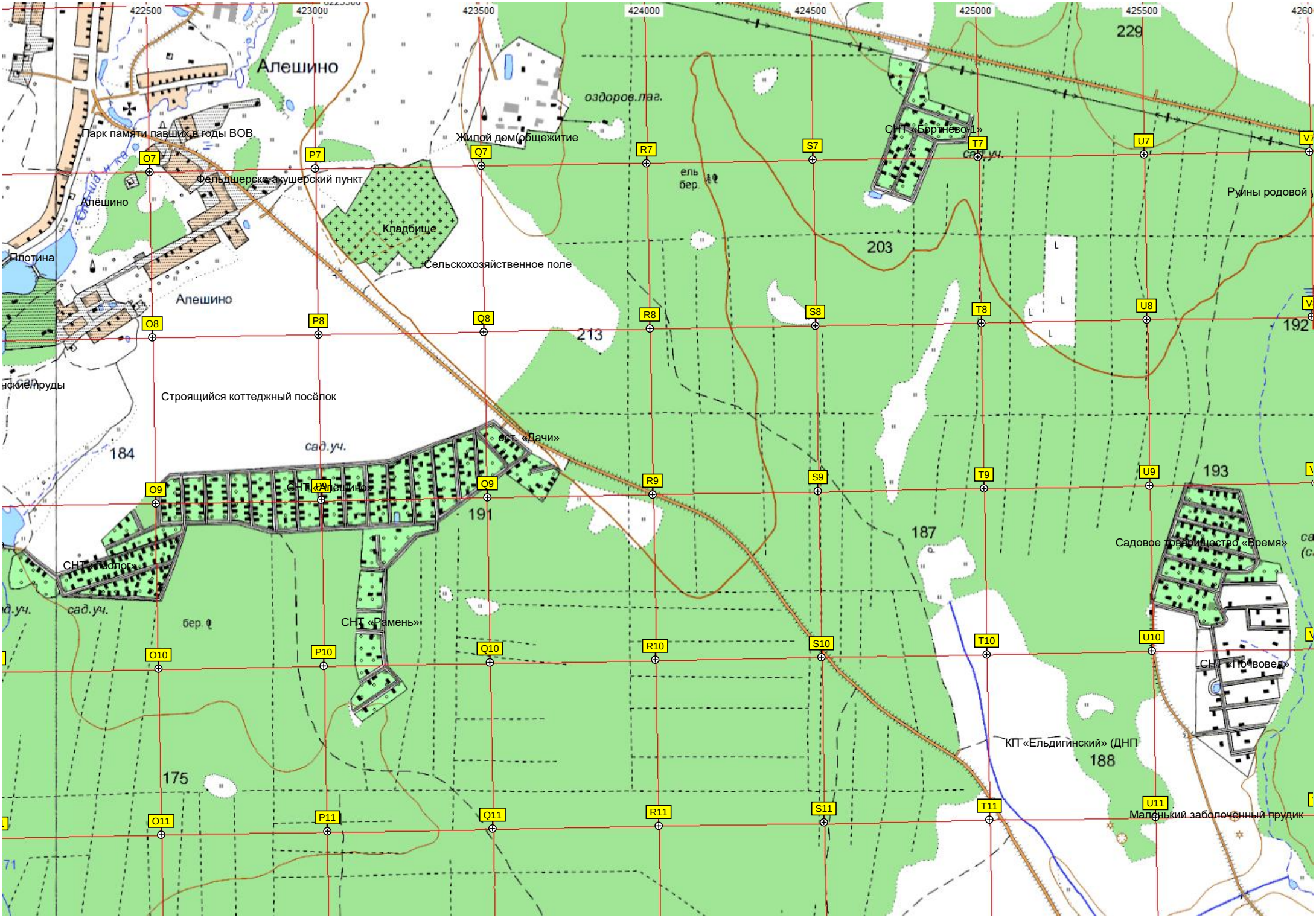
422500
423000
423500
424000
424500
425000
425500
Алешино
оздоров.лаг.
Парк памяти павших в годы ВОВ
Жилой дом(общежитие
СНТ «Бортнево-1»
Фельдшерско-акушерский пункт
Алёшино
Кладбище
Сельскохозяйственное поле
Плотина
Алешино
Руины родовой
Строящийся коттеджный посёлок
сад.уч.
ост. «Дачи»
СНТ «Алешино»
СНТ «Геолог»
СНТ «Рамень»
Садовое товарищество «Время»
СНТ «Почвовед»
КП «Ельдигинский» (ДНП
Маленький заболоченный пруди
229
203
213
192
193
184
191
187
188
175
O7
P7
Q7
R7
S7
T7
U7
O8
P8
Q8
R8
S8
T8
U8
O9
P9
Q9
R9
S9
T9
U9
O10
P10
Q10
R10
S10
T10
U10
O11
P11
Q11
R11
S11
T11
U11

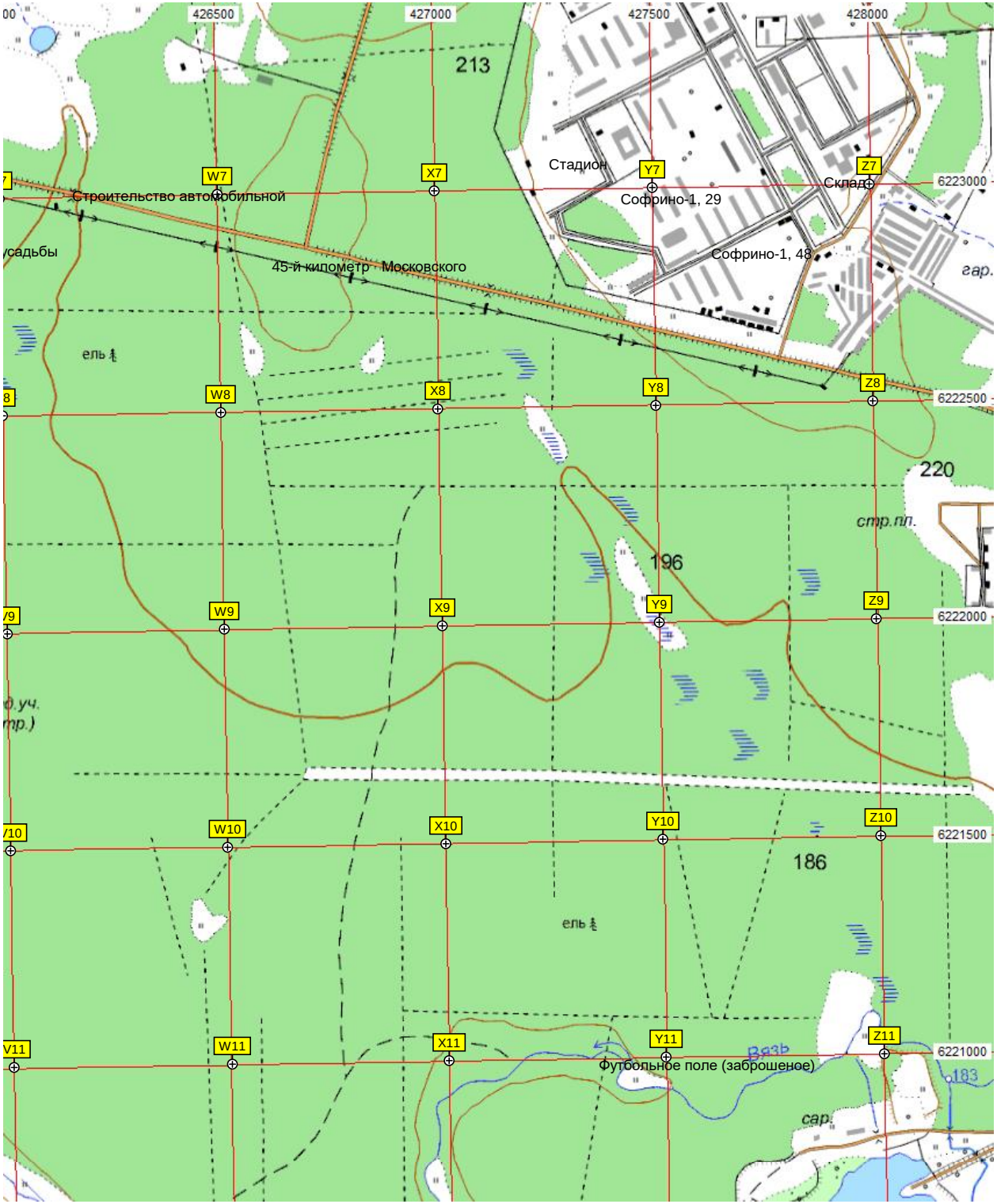
426500
427000
427500
428000
213
Стадион
Строительство автомобильной
Софрино-1, 29
Склад
Софрино-1, 48
45-й километр Московского
усадьбы
гар.
ель
220
стр.пл.
196
186
ель
Футбольное поле (заброшеное)
сар.
183
6223000
6222500
6222000
6221500
6221000
W7
X7
Y7
Z7
W8
X8
Y8
Z8
W9
X9
Y9
Z9
W10
X10
Y10
Z10
W11
X11
Y11
Z11

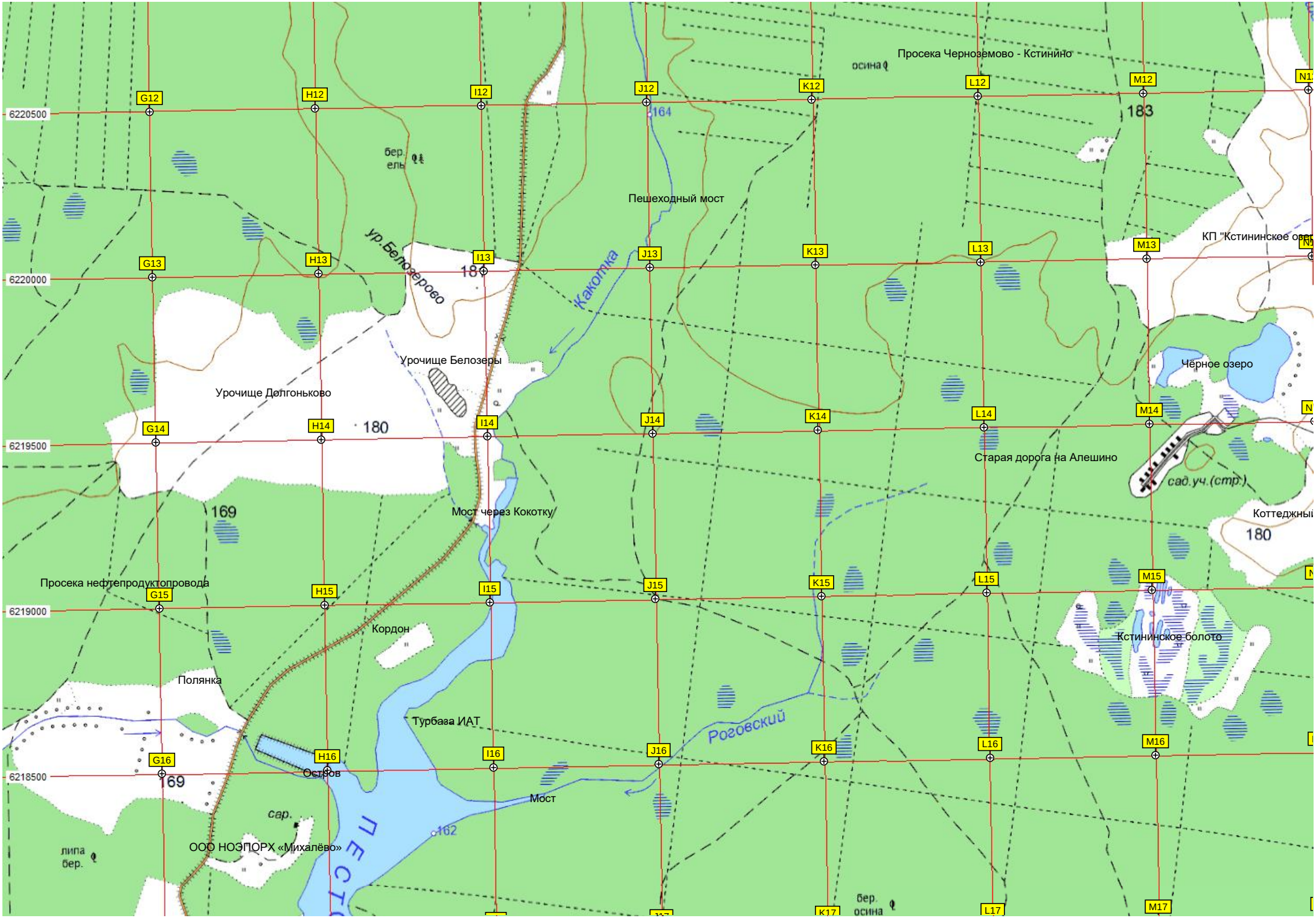
Просека Черноземово - Кстинино
осина
183
164
Пешеходный мост
бер.
ель
ур.Белозерово
181
Какотка
Урочище Белозеры
Урочище Долгоньково
180
169
Мост через Кокотку
Просека нефтепродуктопровода
Кордон
Полянка
Турбаза ИАТ
Остров
Мост
Роговский
162
ЛЕСТО
сар.
ООО НОЭПОРХ «Михалёво»
липа
бер.
бер.
осина
КП "Кстининское озер
Чёрное озеро
Старая дорога на Алешино
сад.уч.(стр.)
Коттеджный
Кстининское болото
6220500
6220000
6219500
6219000
6218500
G12
H12
I12
J12
K12
L12
M12
G13
H13
I13
J13
K13
L13
M13
G14
H14
I14
J14
K14
L14
M14
G15
H15
I15
J15
K15
L15
M15
G16
H16
I16
J16
K16
L16
M16
K17
L17
M17

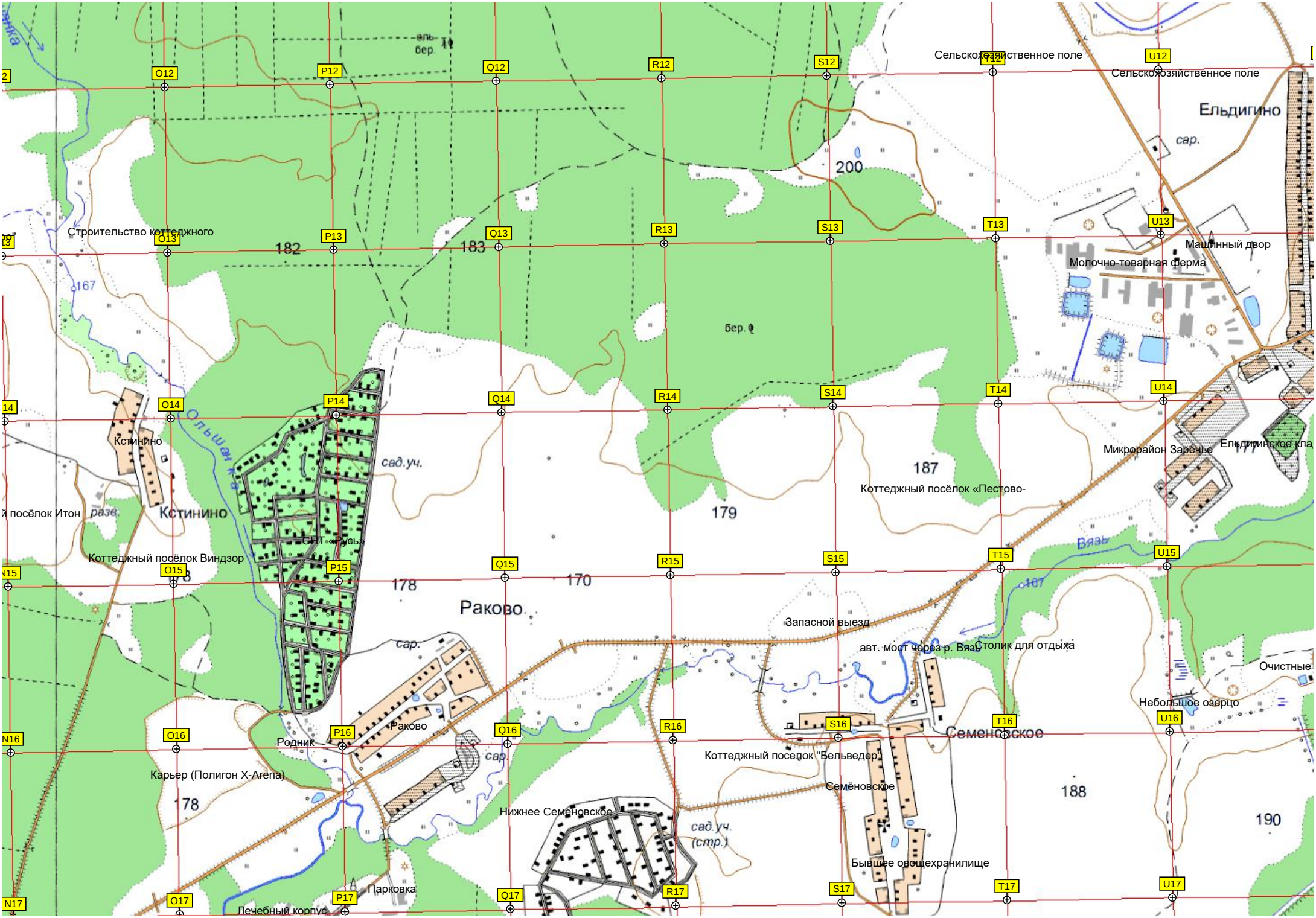
Сельскохозяйственное поле
Сельскохозяйственное поле
Ельдигино
сар.
200
Строительство коттеджного
182
183
167
бер.
Машинный двор
Молочно-товарная ферма
Кстинино
Ольшанка
сад.уч.
187
Коттеджный посёлок «Пестово-
179
Микрорайон Заречье
Ельдигинское кла
й посёлок Итон
разв.
Кстинино
СНТ «Русь»
Коттеджный посёлок Виндзор
178
170
Раково
Вязь
Запасной выезд
авт. мост через р. Вязь
Столик для отдыха
Очистные
Небольшое озерцо
сар.
Раково
Родник
Семеновское
Коттеджный поселок "Бельведер"
Карьер (Полигон X-Arena)
178
Семёновское
188
190
Нижнее Семеновское
сад.уч. (стр.)
Бывшее овощехранилище
Парковка
Лечебный корпус
O12
P12
Q12
R12
S12
T12
U12
O13
P13
Q13
R13
S13
T13
U13
O14
P14
Q14
R14
S14
T14
U14
O15
P15
Q15
R15
S15
T15
U15
O16
P16
Q16
R16
S16
T16
U16
O17
P17
Q17
R17
S17
T17
U17

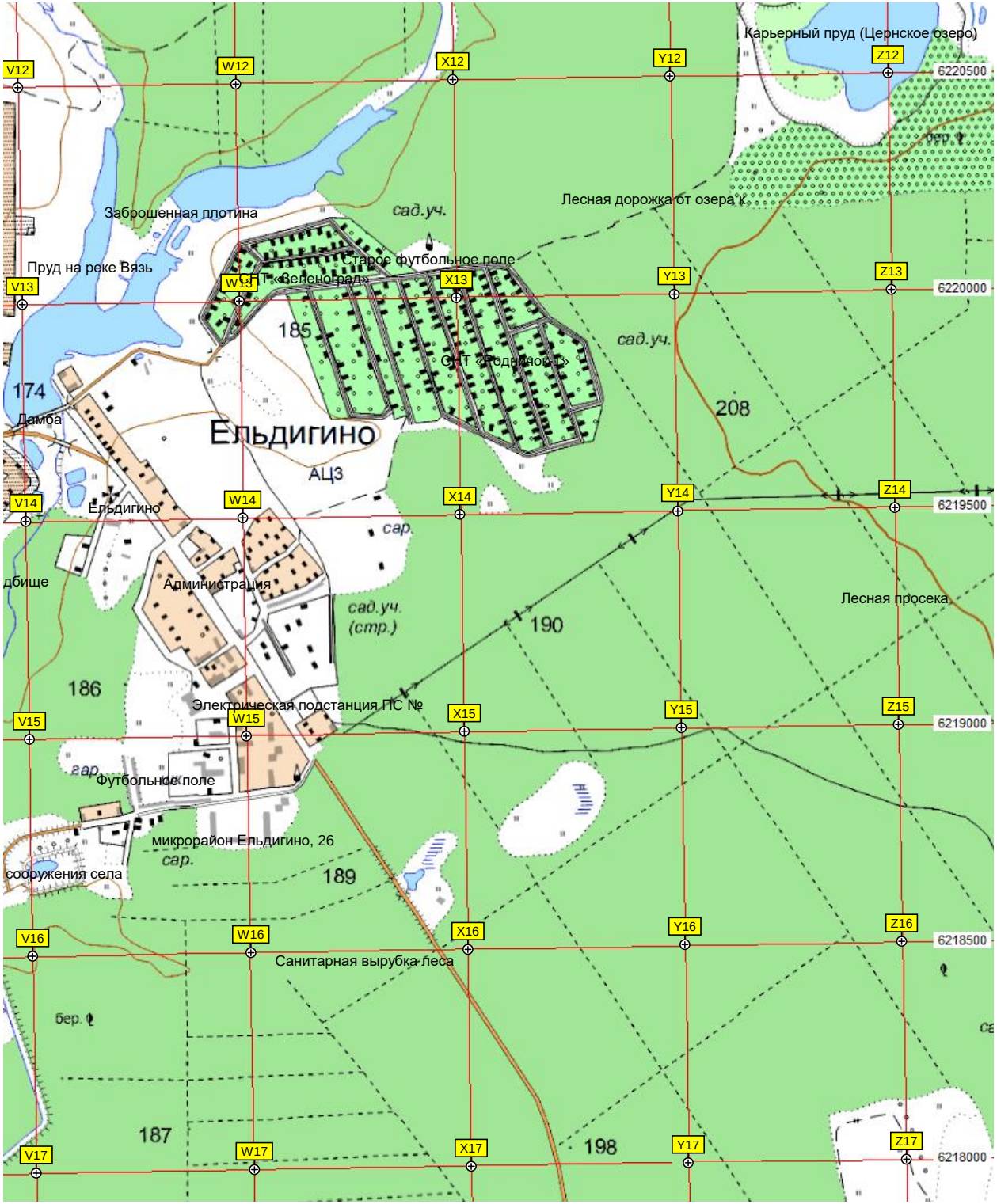
Карьерный пруд (Цернское озеро)
V12
W12
X12
Y12
Z12
6220500
Лесная дорожка от озера к
Заброшенная плотина
сад.уч.
Старое футбольное поле
Пруд на реке Вязь
СНТ «Зеленоград»
V13
W13
X13
Y13
Z13
6220000
185
сад.уч.
СНТ «Родничок-1»
174
208
Дамба
Ельдигино
АЦЗ
V14
W14
X14
Y14
Z14
6219500
Ельдигино
сар.
дбище
Администрация
сад.уч.
(стр.)
Лесная просека
190
186
Электрическая подстанция ПС №
V15
W15
X15
Y15
Z15
6219000
гар.
Футбольное поле
микрорайон Ельдигино, 26
сар.
189
сооружения села
V16
W16
X16
Y16
Z16
6218500
Санитарная вырубка леса
бер.
187
198
V17
W17
X17
Y17
Z17
6218000

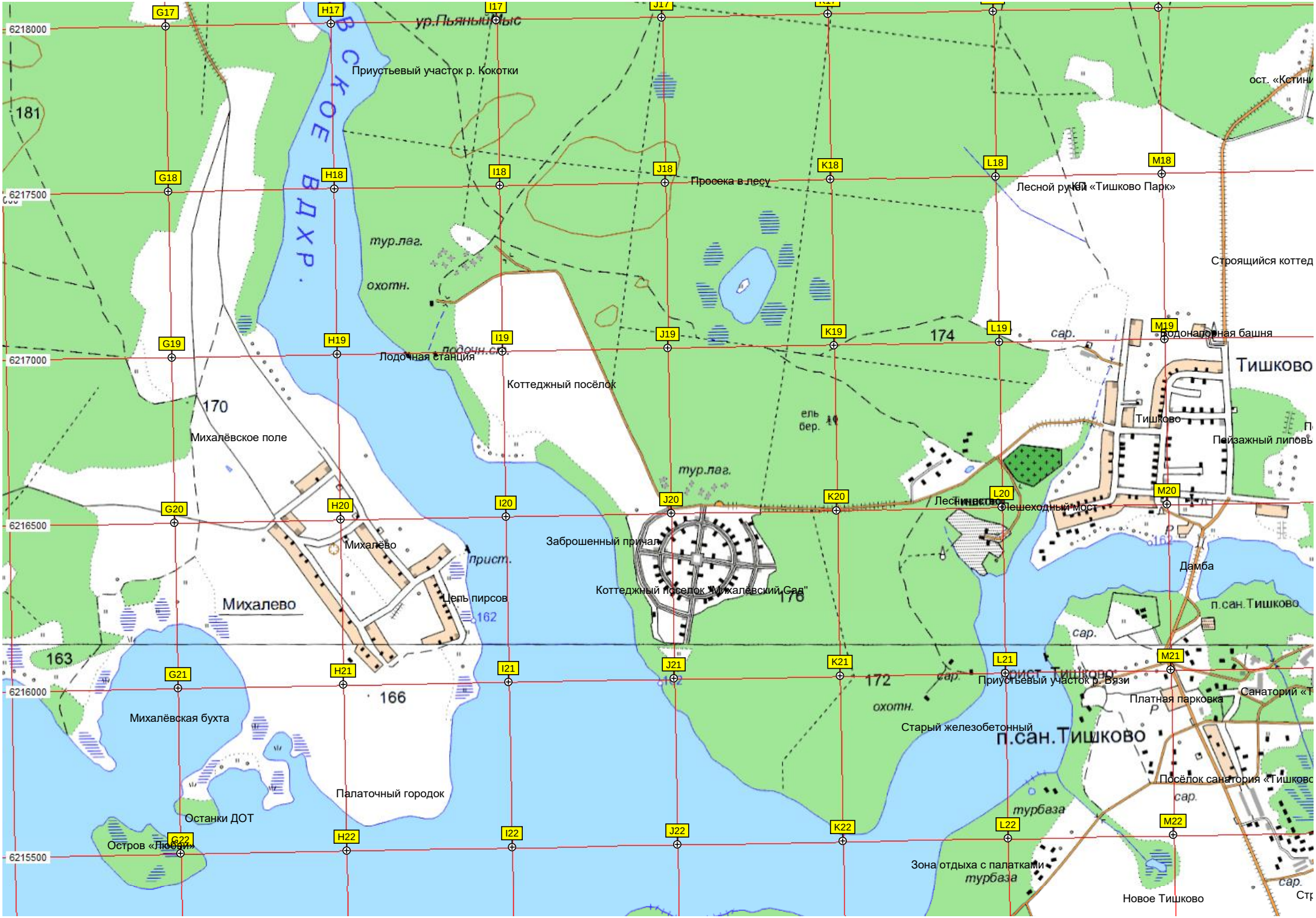
ВСКОЕ ВДХР.
ур.Пьяный Бор
Приустьевый участок р. Кокотки
ост. «Кстини
181
Просека в лесу
Лесной ручей
«Тишково Парк»
тур.лаг.
охотн.
Строящийся коттед
174
сар.
Водонапорная башня
Тишково
Лодочная станция
подочн.ст.
Коттеджный посёлок
170
ель бер.
Тишково
Пейзажный липовы
Михалёвское поле
тур.лаг.
Лесничество
Пешеходный мост
Михалёво
пристр.
Заброшенный причал
Дамба
Коттеджный посёлок "Михалёвский Сад"
176
Цепь пирсов
162
п.сан.Тишково
Михалево
сар.
163
166
172
Приустьевый участок р. Вязи
Санаторий «Т
Платная парковка
Михалёвская бухта
охотн.
Старый железобетонный
п.сан.Тишково
Посёлок санатория «Тишково
Палаточный городок
сар.
Останки ДОТ
турбаза
Остров «Любви»
Зона отдыха с палатками
турбаза
Новое Тишково
сар.
G17
H17
I17
J17
K17
L17
M17
G18
H18
I18
J18
K18
L18
M18
G19
H19
I19
J19
K19
L19
M19
G20
H20
I20
J20
K20
L20
M20
G21
H21
I21
J21
K21
L21
M21
G22
H22
I22
J22
K22
L22
M22
6218000
6217500
6217000
6216500
6216000
6215500

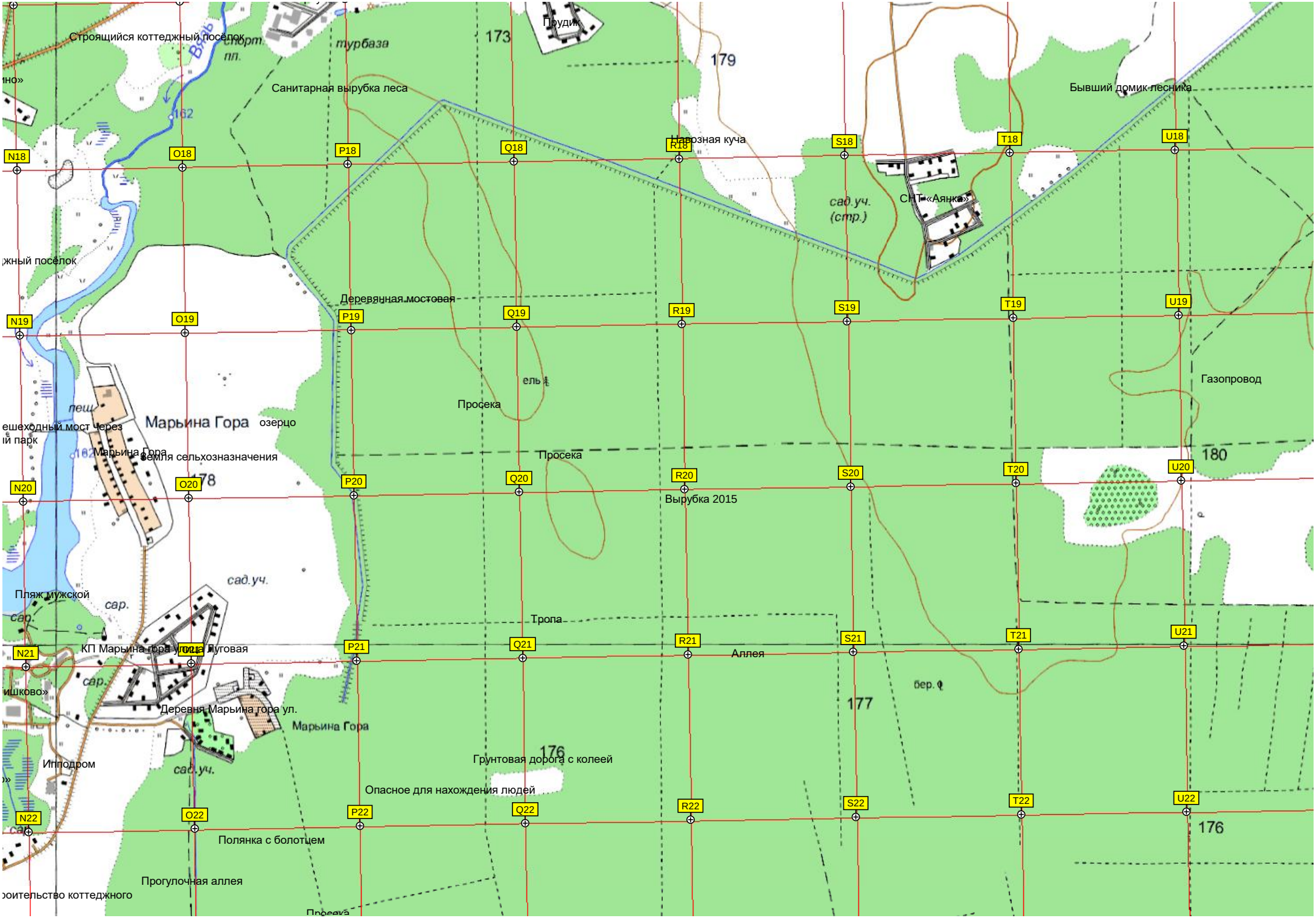
Строящийся коттеджный посёлок
спорт. пп.
турбаза
173
Пруди
179
Санитарная вырубка леса
Бывший домик лесника
162
Навозная куча
сад.уч. (стр.)
СНТ «Аянка»
N18
O18
P18
Q18
R18
S18
T18
U18
Деревянная мостовая
N19
O19
P19
Q19
R19
S19
T19
U19
ель
Просека
Газопровод
Марьина Гора
озерцо
Марьина Гора
Земля сельхозназначения
178
Просека
180
N20
O20
P20
Q20
R20
S20
T20
U20
Вырубка 2015
сад.уч.
Пляж мужской
сар.
Тропа
N21
P21
Q21
R21
S21
T21
U21
КП Марьина гора ул. Луговая
Аллея
бер.
177
Деревня Марьина гора ул.
Марьина Гора
Ипподром
Грунтовая дорога с колеей
176
Опасное для нахождения людей
N22
O22
P22
Q22
R22
S22
T22
U22
Полянка с болотцем
176
Прогулочная аллея
Просека

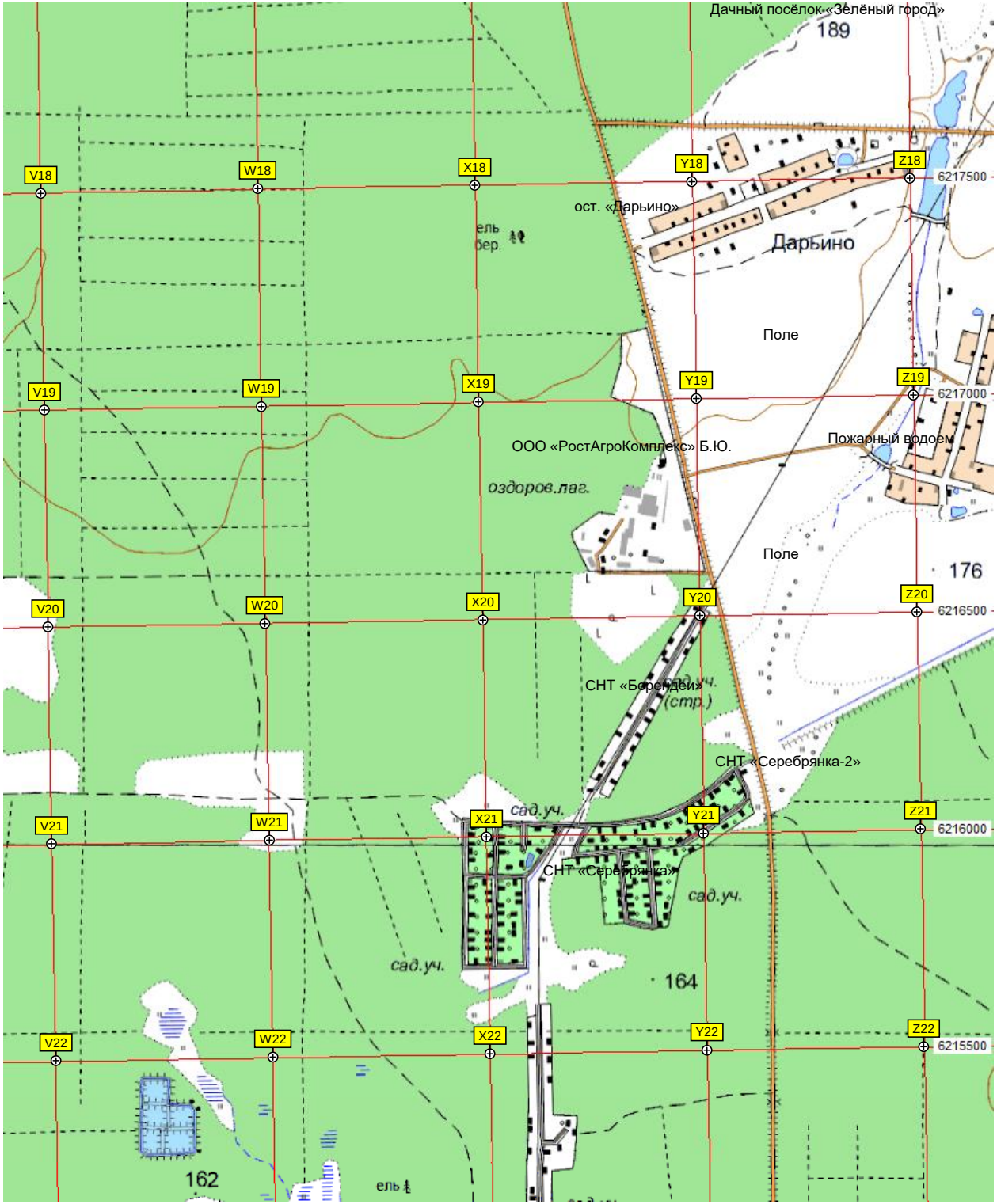
Дачный посёлок «Зелёный город»
189
V18
W18
X18
Y18
Z18
6217500
ост. «Дарьино»
ель
бер.
Дарьино
Поле
V19
W19
X19
Y19
Z19
6217000
ООО «РостАгроКомплекс» Б.Ю.
Пожарный водоем
оздоров.лаг.
Поле
176
V20
W20
X20
Y20
Z20
6216500
СНТ «Берендей»
сад.уч.
(стр.)
СНТ «Серебрянка-2»
V21
W21
X21
Y21
Z21
6216000
сад.уч.
СНТ «Серебрянка»
сад.уч.
сад.уч.
164
V22
W22
X22
Y22
Z22
6215500
162
ель

База отдыха «Тишково»
Кемпинговая база
Поляна на полуострове
Грунтовая дорога
База отдыха ВНИИЖТ
Ржаное поле
Палаточный лагерь
Водоразборная колонка.
Вырубка
Болото
Лесная поляна
Стадион
Пансионат «Пестово»
прист. Пестово
Старая лодочная станция
Пестовская плотина (№ 23)
Болото
Поле
Водонапорная башня
Садовые товарищества
Площадка для отдыха
Волнорез
сад.уч.(стр.)
сад.уч.
Д.О.
G23
H23
I23
J23
K23
L23
M23
G24
H24
I24
J24
K24
L24
M24
G25
H25
I25
J25
K25
L25
M25
G26
H26
I26
J26
K26
L26
M26
G27
H27
I27
J27
K27
L27
M27
6215000
6214500
6214000
6213500
6213000
418000
418500
419000
419500
420000
420500
421000
421500
168
170
167
164
162

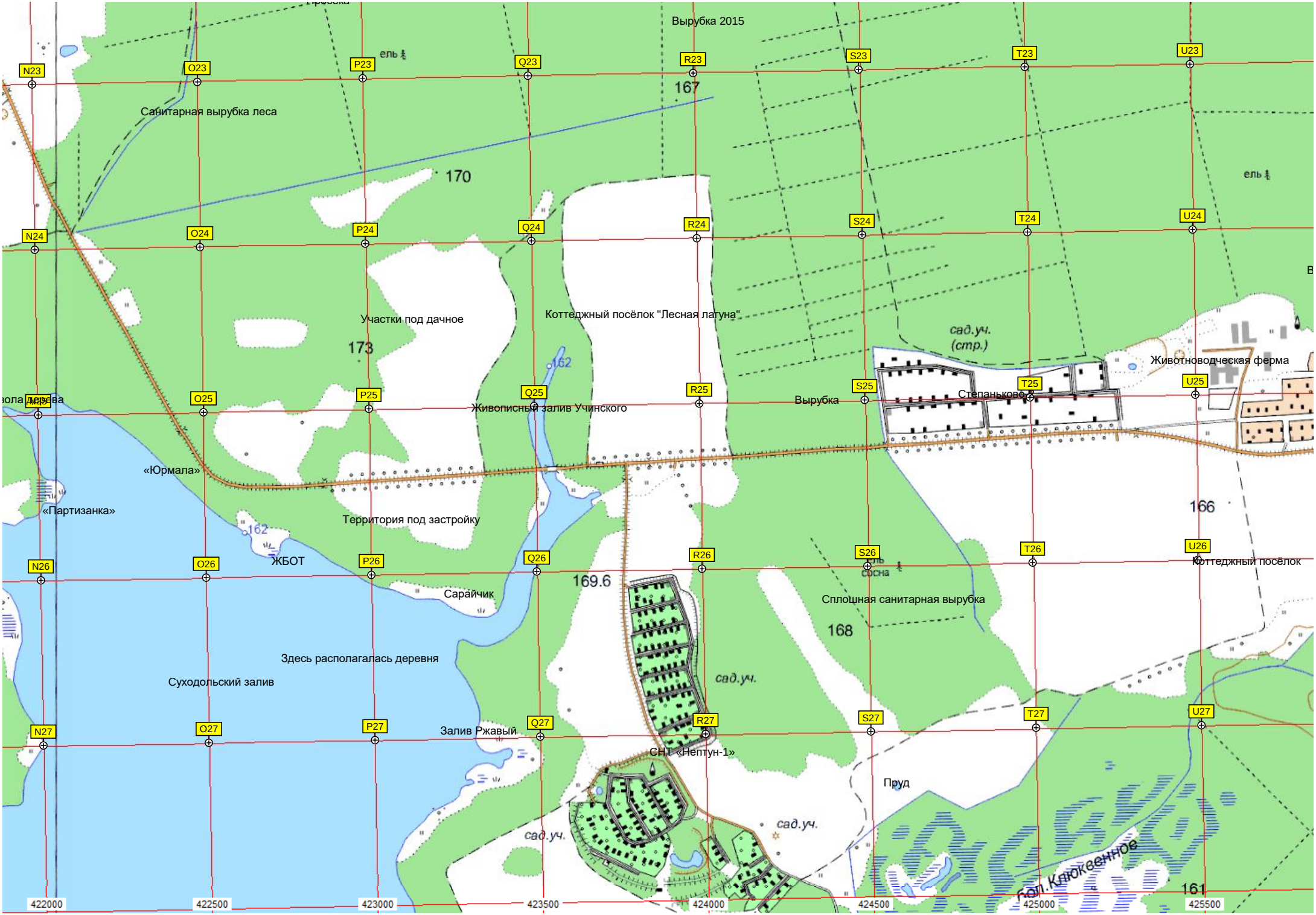
Вырубка 2015
Санитарная вырубка леса
167
170
173
Участки под дачное
Коттеджный посёлок "Лесная лагуна"
162
Живописный залив Учинского
Вырубка
сад.уч. (стр.)
Степаньково
Животноводческая ферма
«Юрмала»
«Партизанка»
Территория под застройку
ЖБОТ
Сарайчик
169.6
166
Коттеджный посёлок
Сплошная санитарная вырубка
168
Здесь располагалась деревня
Суходольский залив
сад.уч.
Залив Ржавый
СНТ «Нептун-1»
Пруд
сад.уч.
сад.уч.
гол.Клюквенное
161
N23
O23
P23
Q23
R23
S23
T23
U23
N24
O24
P24
Q24
R24
S24
T24
U24
N25
O25
P25
Q25
R25
S25
T25
U25
N26
O26
P26
Q26
R26
S26
T26
U26
N27
O27
P27
Q27
R27
S27
T27
U27
422000
422500
423000
423500
424000
424500
425000
425500

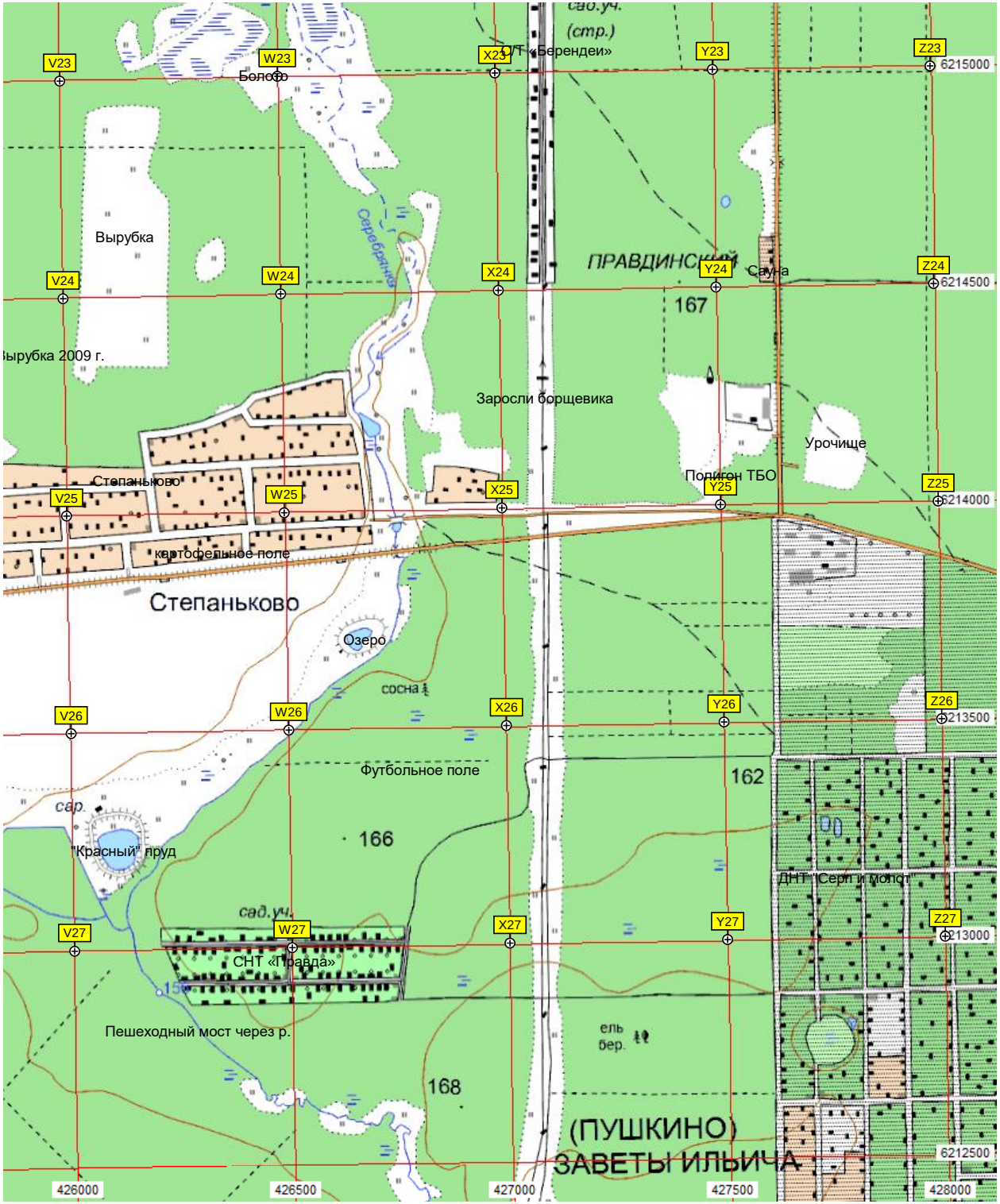
сад.уч.
(стр.)
СНТ «Берендеи»
Болото
Вырубка
Серебрянка
ПРАВДИНСКИЙ
Сауна
167
Вырубка 2009 г.
Заросли борщевика
Урочище
Полигон ТБО
Степаньково
картофельное поле
Степаньково
Озеро
сосна
Футбольное поле
162
166
сар.
"Красный" пруд
ДНТ "Серп и молот"
сад.уч.
СНТ «Правда»
Пешеходный мост через р.
ель
бер.
168
(ПУШКИНО)
ЗАВЕТЫ ИЛЬИЧА
V23
W23
X23
Y23
Z23
6215000
V24
W24
X24
Y24
Z24
6214500
V25
W25
X25
Y25
Z25
6214000
V26
W26
X26
Y26
Z26
6213500
V27
W27
X27
Y27
Z27
6213000
6212500
426000
426500
427000
427500
428000