

450000 450500 451000 451500 452000 452500 453000

G1 H1 I1 J1 K1 L1 M1

144

Леукино болото

139

ель сосна

142

147

Кладбище

церковная постройка

робислово

ель

144

Барские сады

Сажино

Сажино

гароусловская средняя
ш.г.

ель

145

142

Дыбулино

Дыбулино

G6

H6

I6

J6

K6

L6

M6

G7

H7

I7

J7

K7

L7

M7

Дыбулино204

147

G8

H8

I8

J8

K8

L8

M8

143

144

140

осина

G9

H9

I9

J9

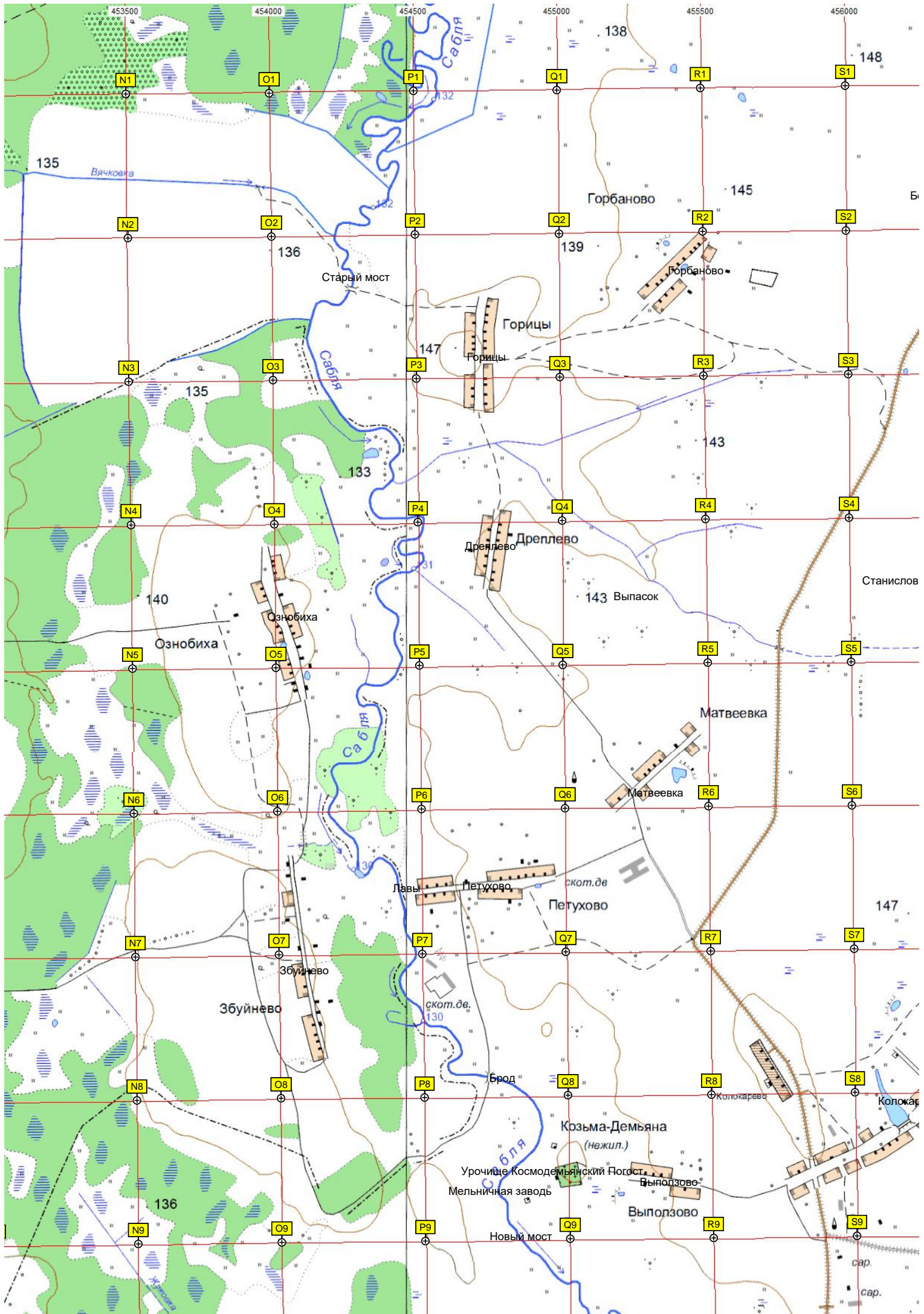
K9

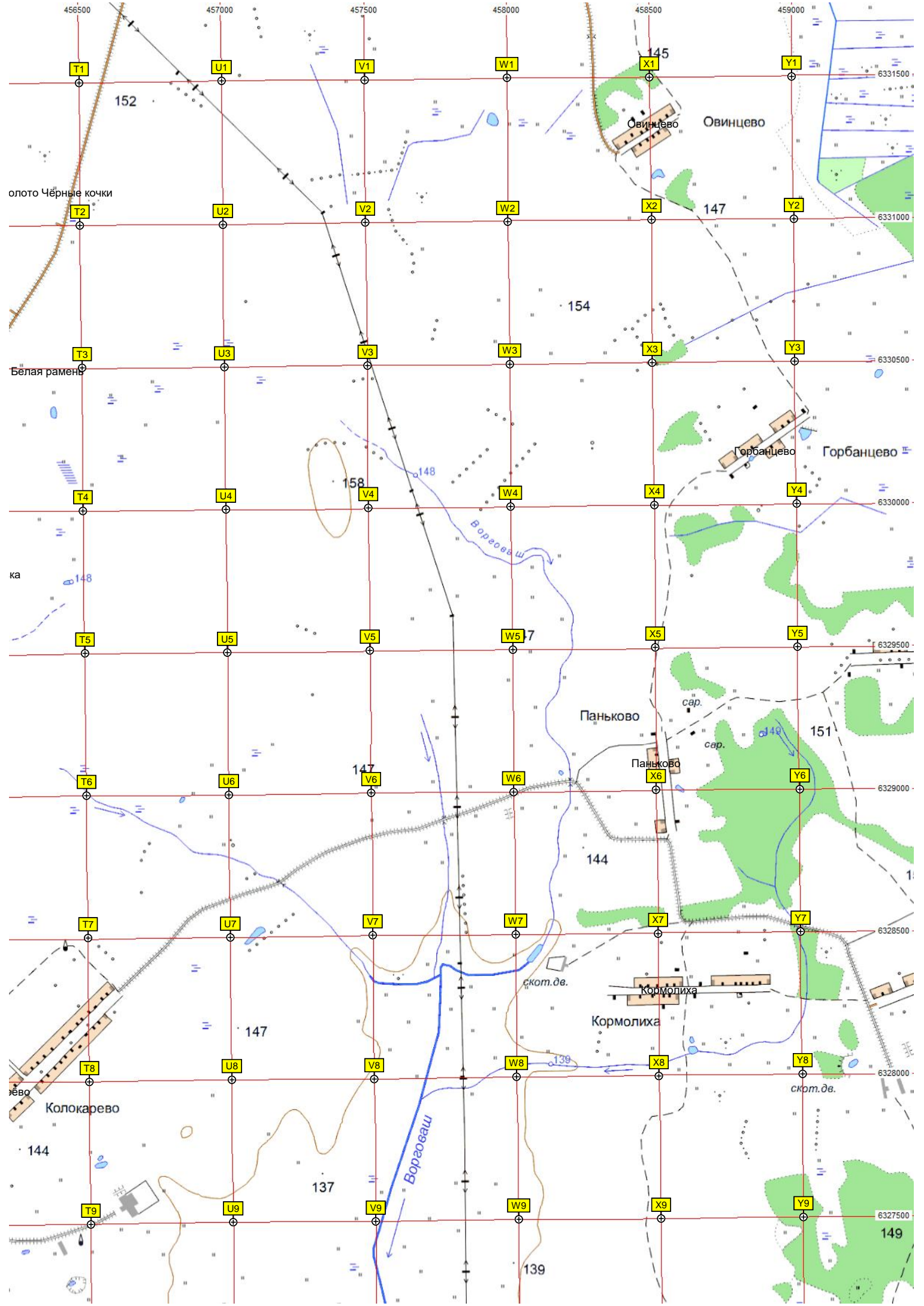
L9

M9

141

153





456500

457000

457500

458000

458500

459000

T1

U1

V1

W1

X1

Y1

152

145

Овинцево

Овинцево

Y2

147

T2

U2

V2

W2

X2

олото Чёрные кочки

Белая рамена

T3

U3

V3

W3

X3

Y3

154

T4

U4

V4

W4

X4

Y4

158

148

Ворговаш W

Горбанцево

Горбанцево

ка

T5

U5

V5

W5

X5

Y5

7

T6

U6

V6

W6

X6

Y6

147

Паньково

Паньково

151

T7

U7

V7

W7

X7

Y7

144

сар.

сар.

149

T8

U8

V8

W8

X8

Y8

скот. дв.

Кормолиха

Кормолиха

скот. дв.

147

ево

Колокарево

T9

U9

V9

W9

X9

Y9

144

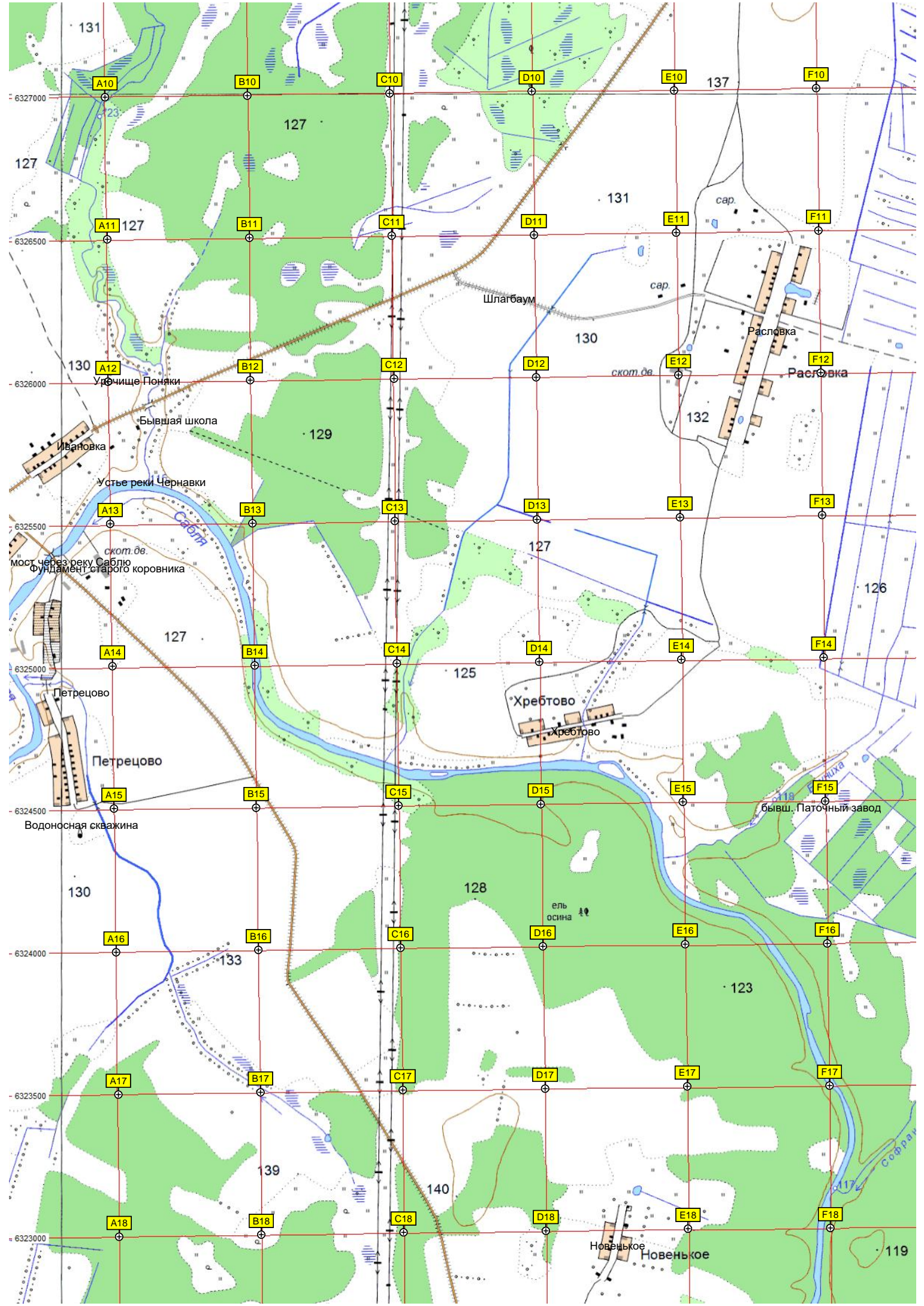
137

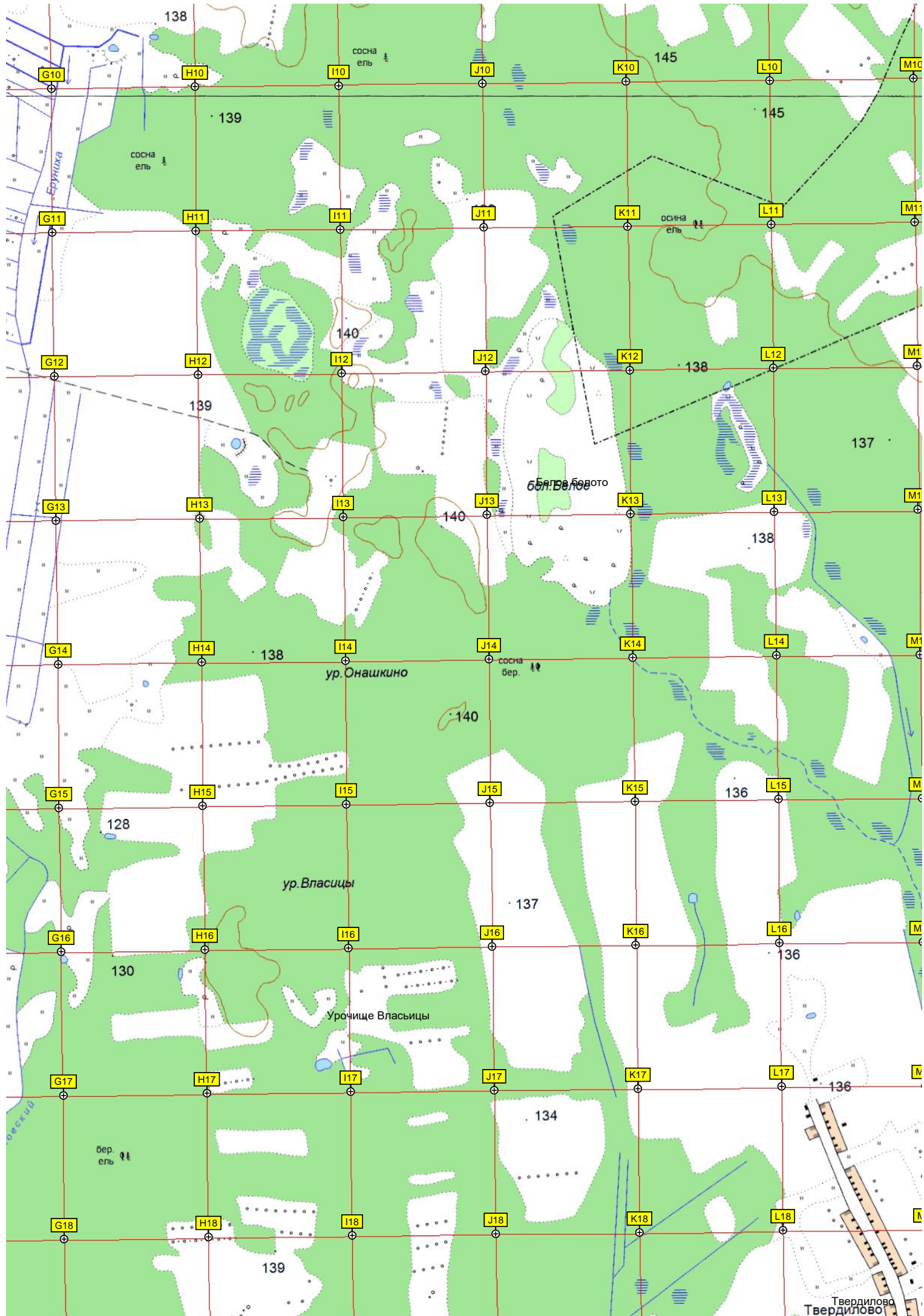
Ворговаш

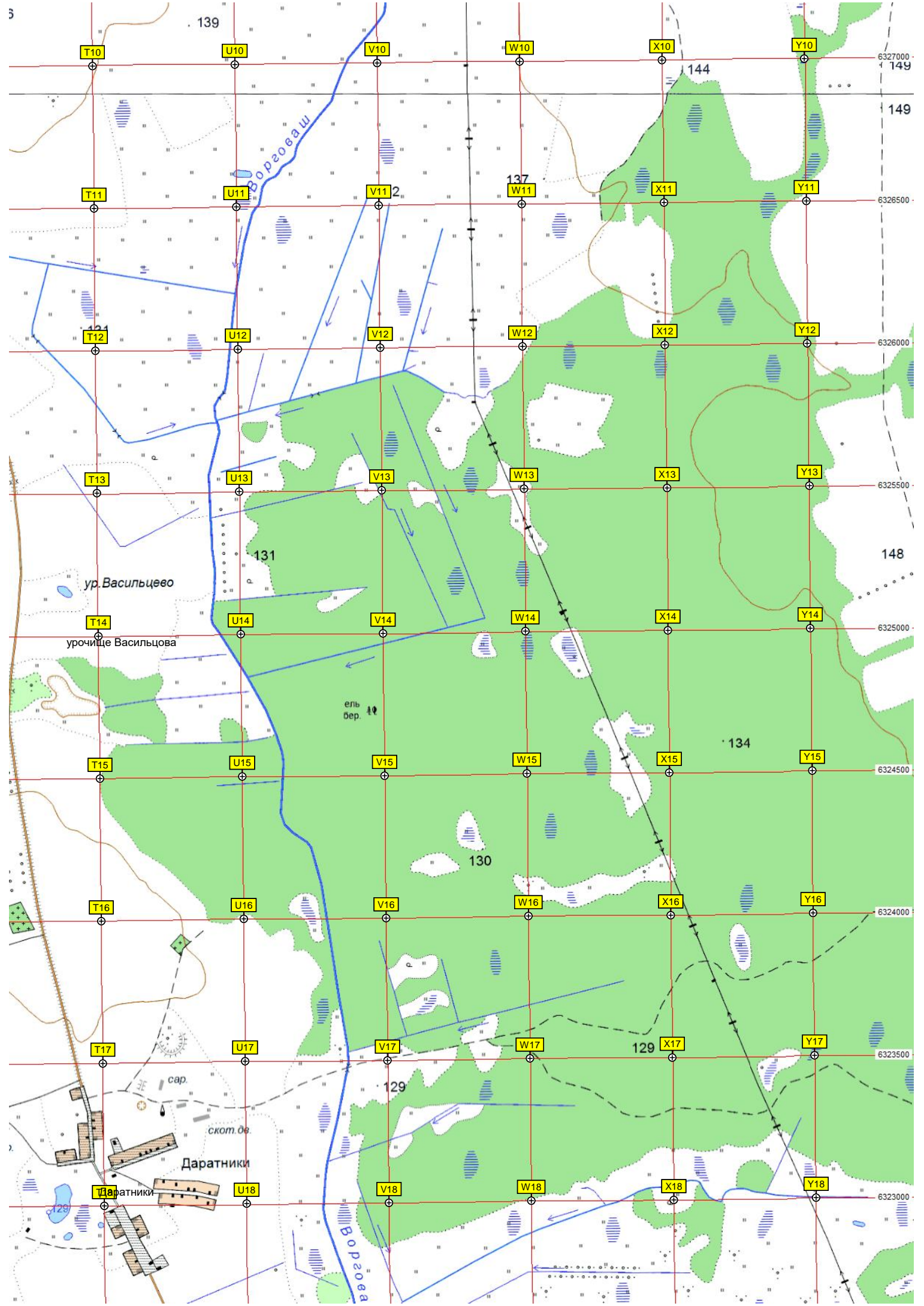
139

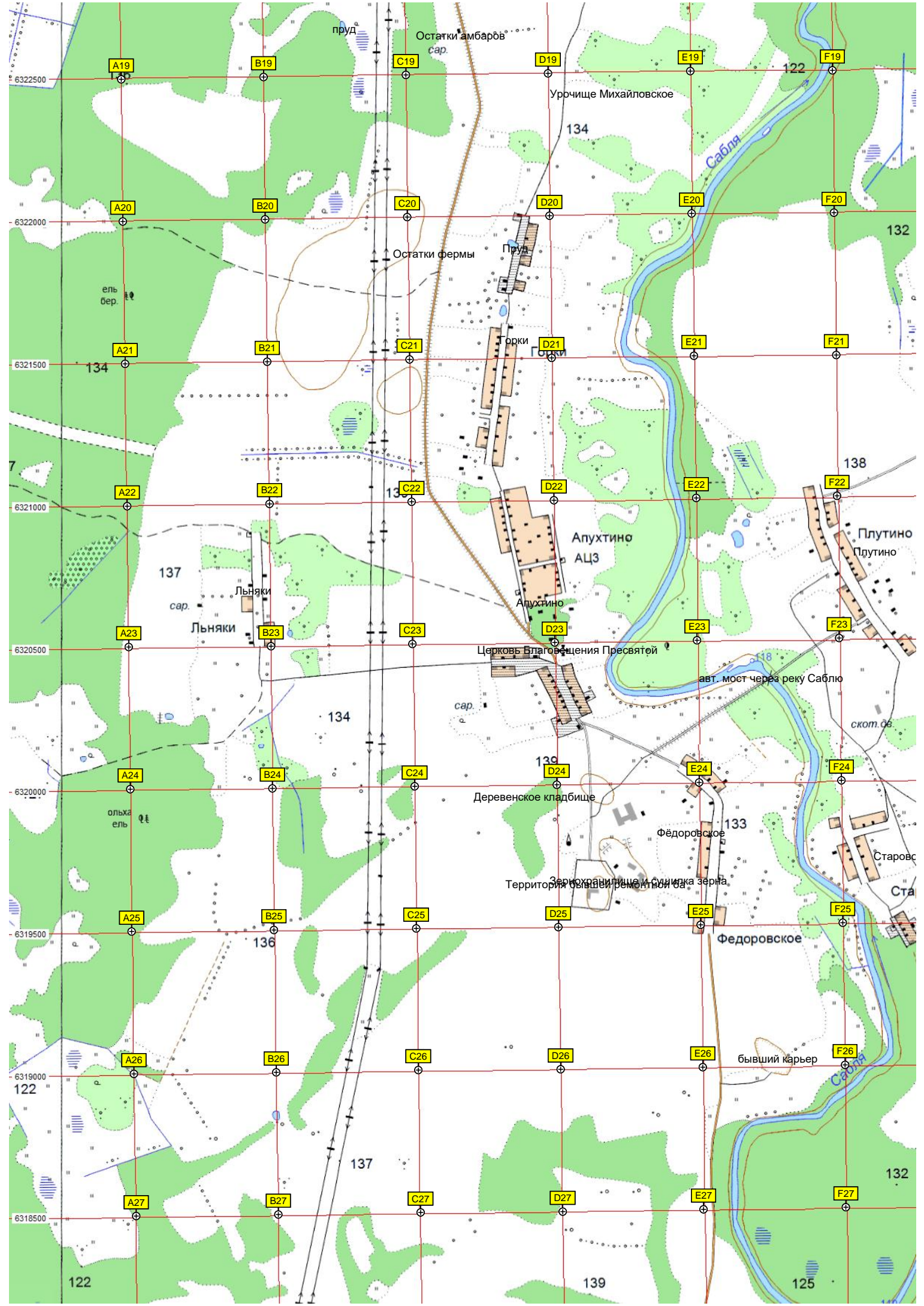
6327500

149









пруд

Остатки амбаров сар.

Урочище Михайловское

Остатки фермы

Пруд

орки

Апухино АЦЗ

Апухино

Церковь Благовещения Пресвятой

авт. мост через реку Саблю

Деревенское кладбище

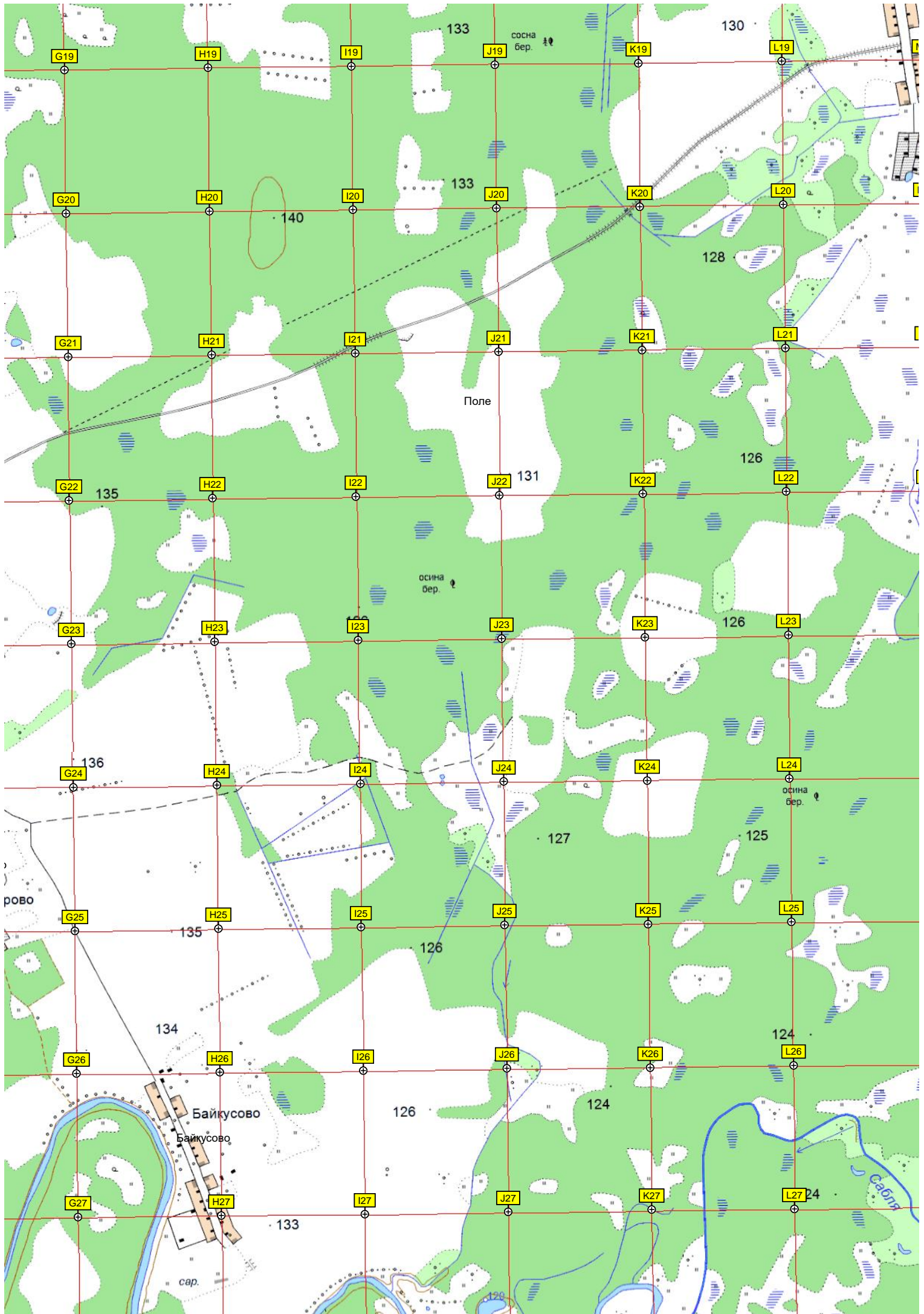
Федоровское

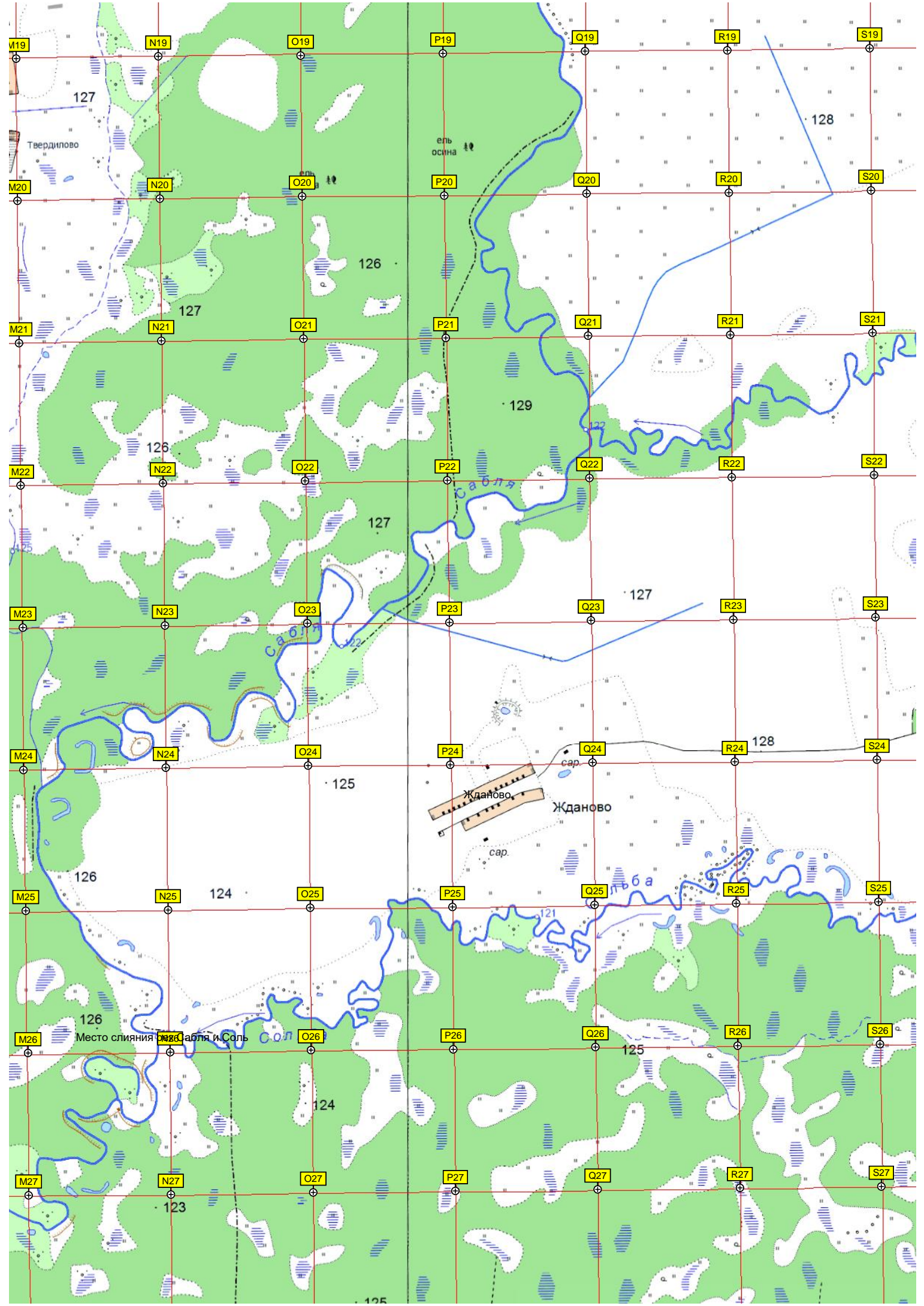
Территория бывшего ремонтной ба

Зернохранилище и силоса зерна

Федоровское

бывший карьер





M19

N19

O19

P19

Q19

R19

S19

M20

N20

O20

P20

Q20

R20

S20

M21

N21

O21

P21

Q21

R21

S21

M22

N22

O22

P22

Q22

R22

S22

M23

N23

O23

P23

Q23

R23

S23

M24

N24

O24

P24

Q24

R24

S24

M25

N25

O25

P25

Q25

R25

S25

M26

N26

O26

P26

Q26

R26

S26

M27

N27

O27

P27

Q27

R27

S27

127

128

126

127

129

126

127

127

125

128

126

124

121

126

124

125

123

125

Твердилово

ель осина

Жданово

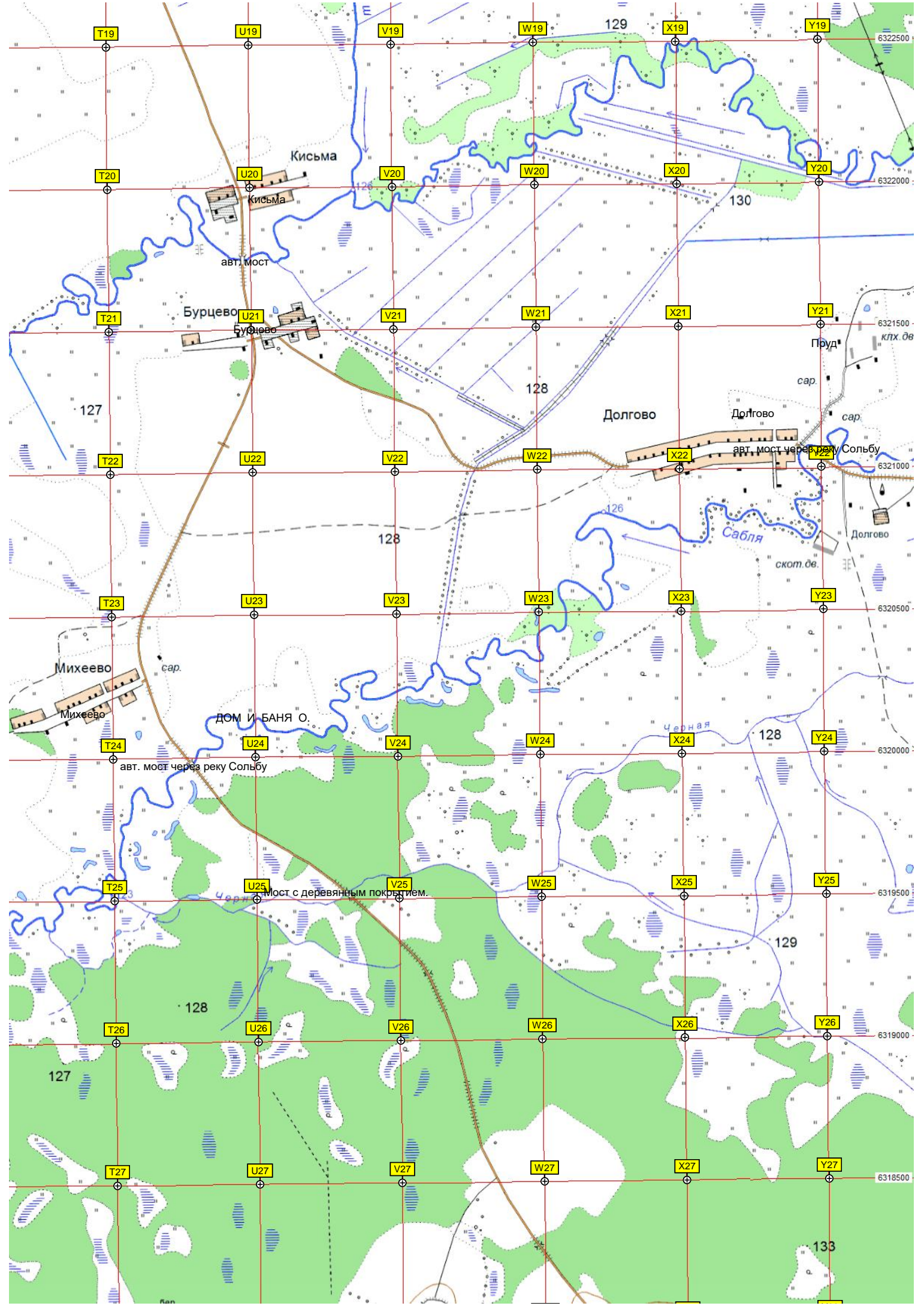
Жданово

Место слияния рек Сабля и Соль

Сабля

Соль

Соль



T19

U19

V19

W19

129

X19

Y19

6322500

T20

U20

Кисьма

V20

W20

X20

Y20

6322000

T21

U21

Бурцево

V21

W21

X21

Y21

6321500

T22

U22

V22

W22

X22

Y22

6321000

T23

U23

V23

W23

X23

Y23

6320500

T24

U24

Михеево

V24

W24

X24

Y24

6320000

T25

U25

мост с деревянным покрытием

V25

W25

X25

Y25

6319500

T26

U26

V26

W26

X26

Y26

6319000

T27

U27

V27

W27

X27

Y27

6318500

127

128

129

133

Кисьма

Бурцево

Долгово

Долгово

Пруд

авт. мост через реку Сольбу

Михеево

ДОМ И БАНЯ О.

Черная

Сабля

скот. дв.

Долгово

сар.

сар.

клх. дв.

авт. мост через реку Сольбу

авт. мост

