

666000 666500 667000 667500 668000 668500 669000 66

жилой комплекс «Междуречье»

Олбово  
0.03

Промежуточная опора ЛЭП 330 кВ

Промежуточная опора ЛЭП 330 кВ

Промежуточная опора ЛЭП 330 кВ

Промежуточная опора ЛЭП 330 кВ

Промежуточная опора ЛЭП 330 кВ

Промежуточная опора ЛЭП 330 кВ

Бывшее разворот

разв.

Олбово

Плотина

Хутор

Фундаменты коровников

разв.

Олбовский лес

Удачная ул., 14

Коттеджный посёлок «Усадьба» горы.

Коттеджный посёлок

O1

P1

Q1

R1

S1

T1

U1

V1

O2

P2

Q2

R2

S2

T2

U2

V2

Вырубка

169

сосна

Бывшая плотина

бр

Протасово  
0.03

сосна

Тверца  
0.04

Удачная ул., 23/5

Береговая ул., 29

Береговая ул., 41

а

Пешеходный мост через р. Кава

Родники

Протасово

спорт

Главный вход в лагерь. Частицы

V3

Место для купания

Колодец спортивная площадка деревни Устье

Место для пикника

Спорт база ТГТУ

Устье  
0.04

Устье

Кава

Баскетбольная площадка

O4

P4

Q4

R4

S4

T4

U4

V4

Остатки от пантона для перехода реки

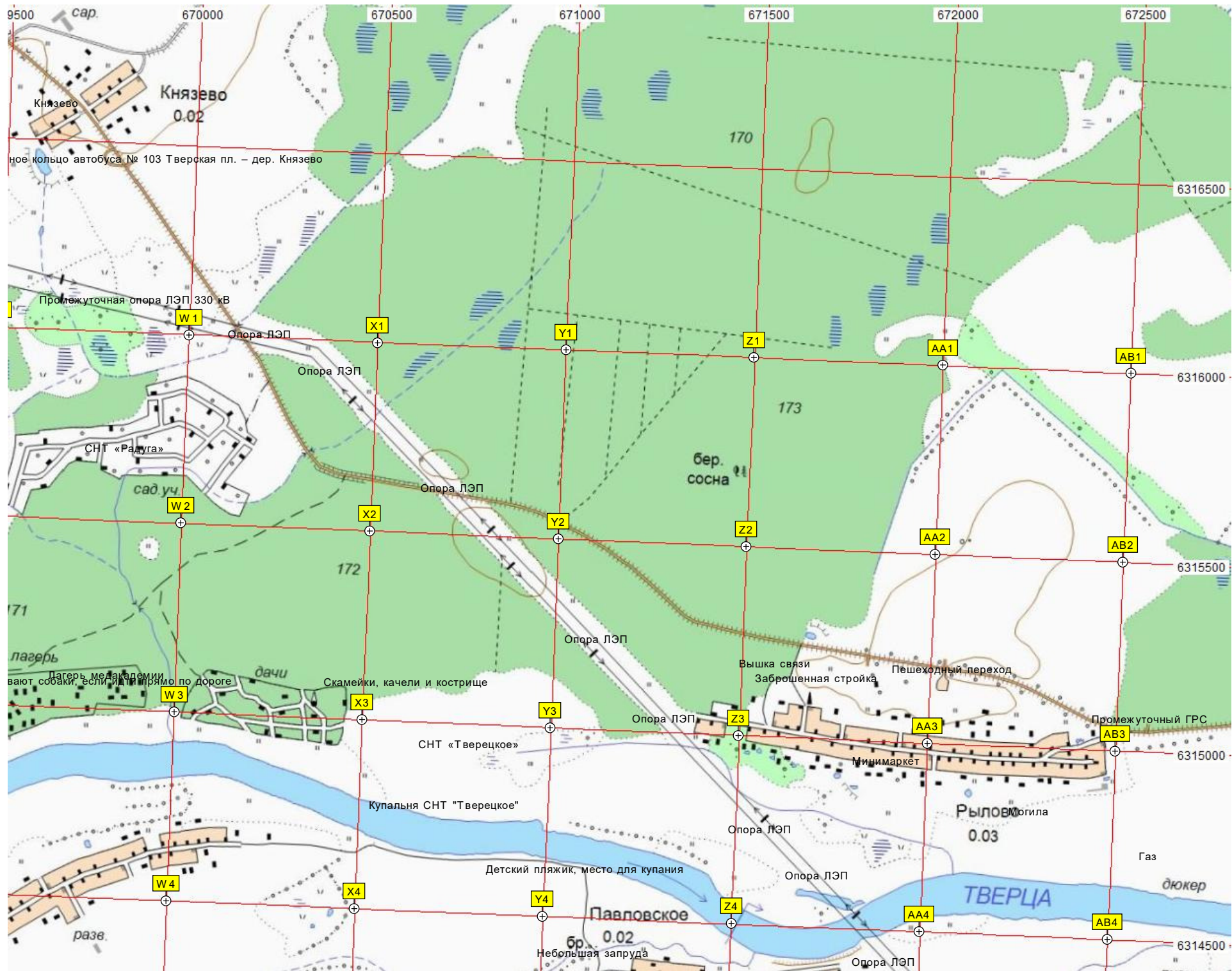
СНТ «Пепельшево», 14

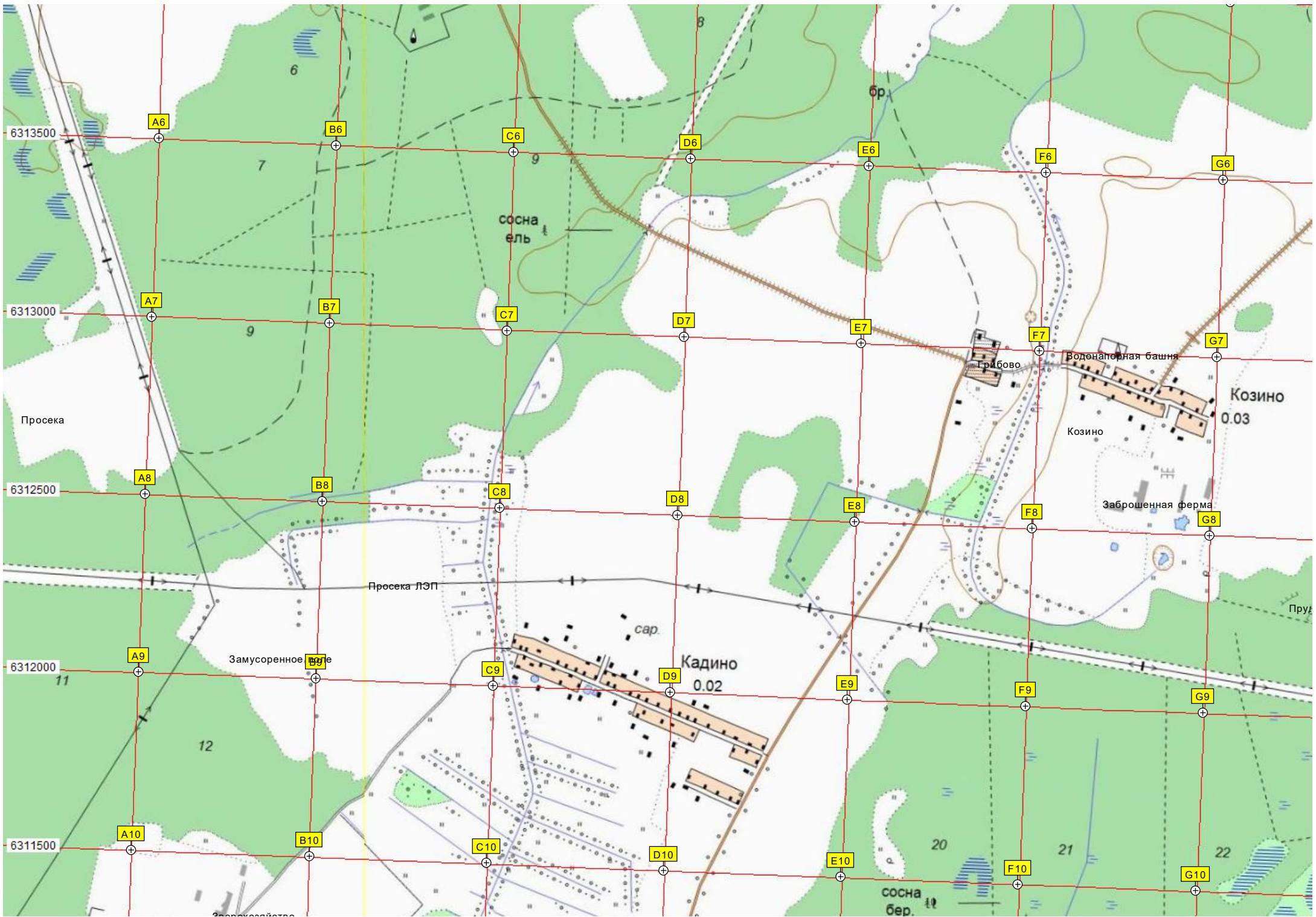
кой ОРТПЦ

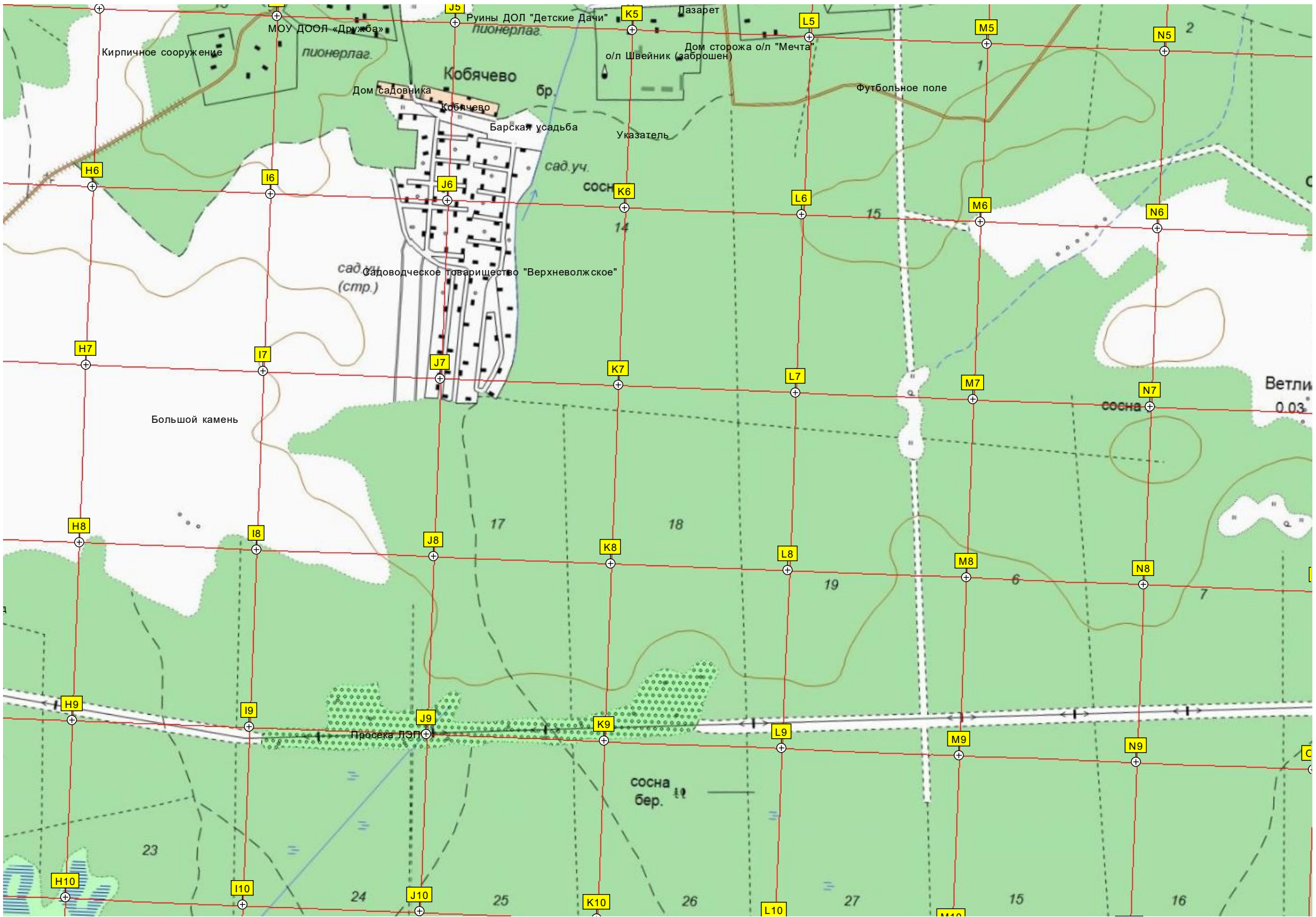
Пепельшево

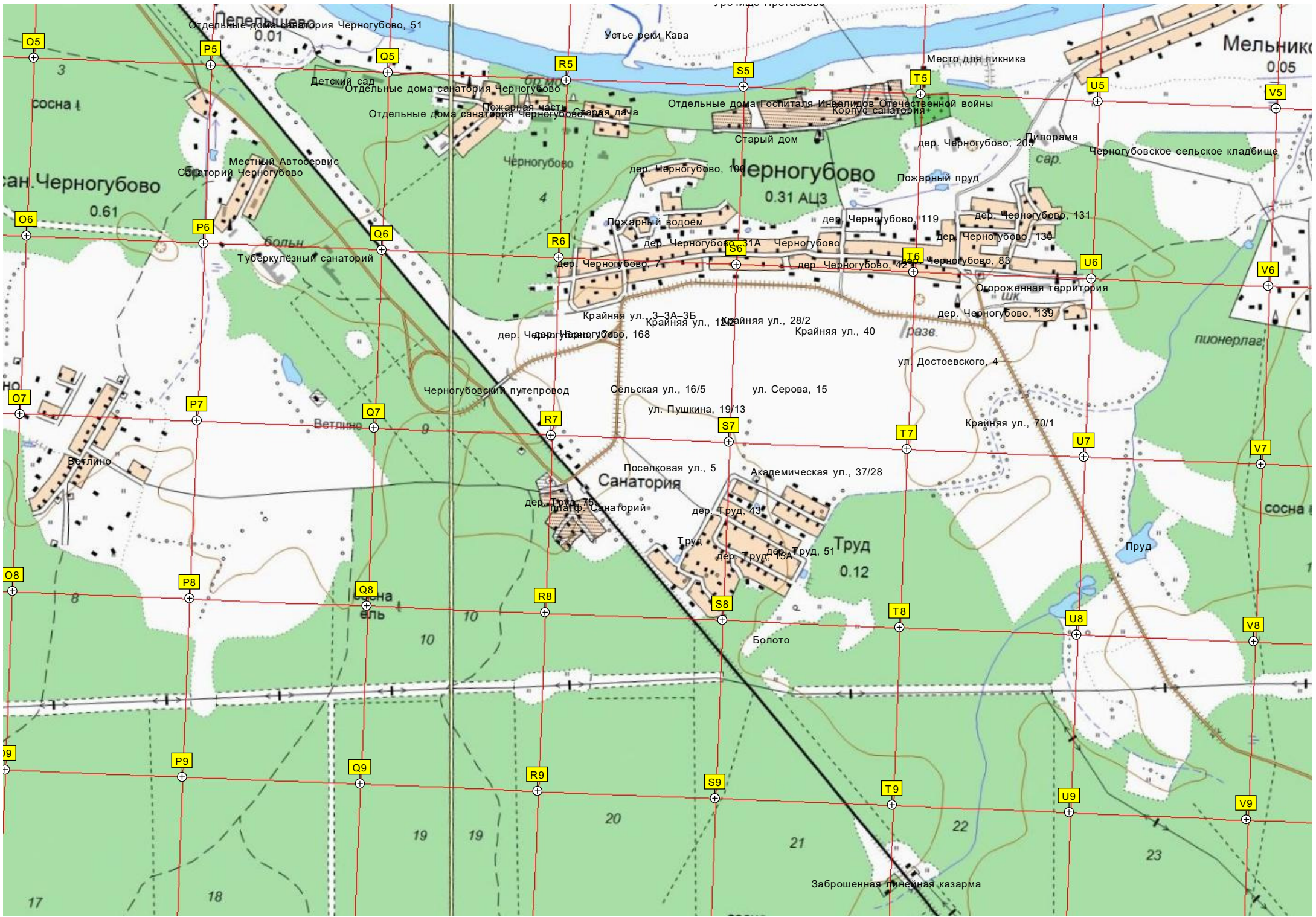
дер. Пепельшево, 14

Урочище Протасьево









Отдельные дома санатория Черногубово, 51

Устье реки Кава

Место для пикника

Мельники 0.05

Детский сад

Отдельные дома санатория Черногубово

Отдельные дома санатория Черногубово

Пожарная часть

Отдельные дома санатория Черногубово

Отдельные дома Госпиталя Инвалидов Отечественной войны

Старый дом

дер. Черногубово, 205

Черногубовское сельское кладбище

сан. Черногубово 0.61

Местный Автосервис

Санаторий Черногубово

Черногубово

дер. Черногубово, 100

Черногубово 0.31 АЦЗ

Пожарный пруд

Дипорама

Туберкулёзный санаторий

Пожарный водоём

дер. Черногубово, 119

дер. Черногубово, 131

дер. Черногубово, 130

дер. Черногубово, 83

Огороженная территория

дер. Черногубово, 139

Крайняя ул., 3-3А-3Б

Крайняя ул., 1

Крайняя ул., 28/2

Крайняя ул., 40

дер. Черногубово, 168

Черногубовский пугепровод

Сельская ул., 16/5

ул. Серова, 15

ул. Пушкина, 19/13

Крайняя ул., 70/1

Ветлино

Санатория

Академическая ул., 37/28

дер. Труд, 78

дер. Труд, 43

Труд

дер. Труд, 15А

Труд 0.12

Болото

Пруд

O8

P8

Q8

R8

S8

T8

U8

V8

O9

P9

Q9

R9

S9

T9

U9

V9

17

18

19

19

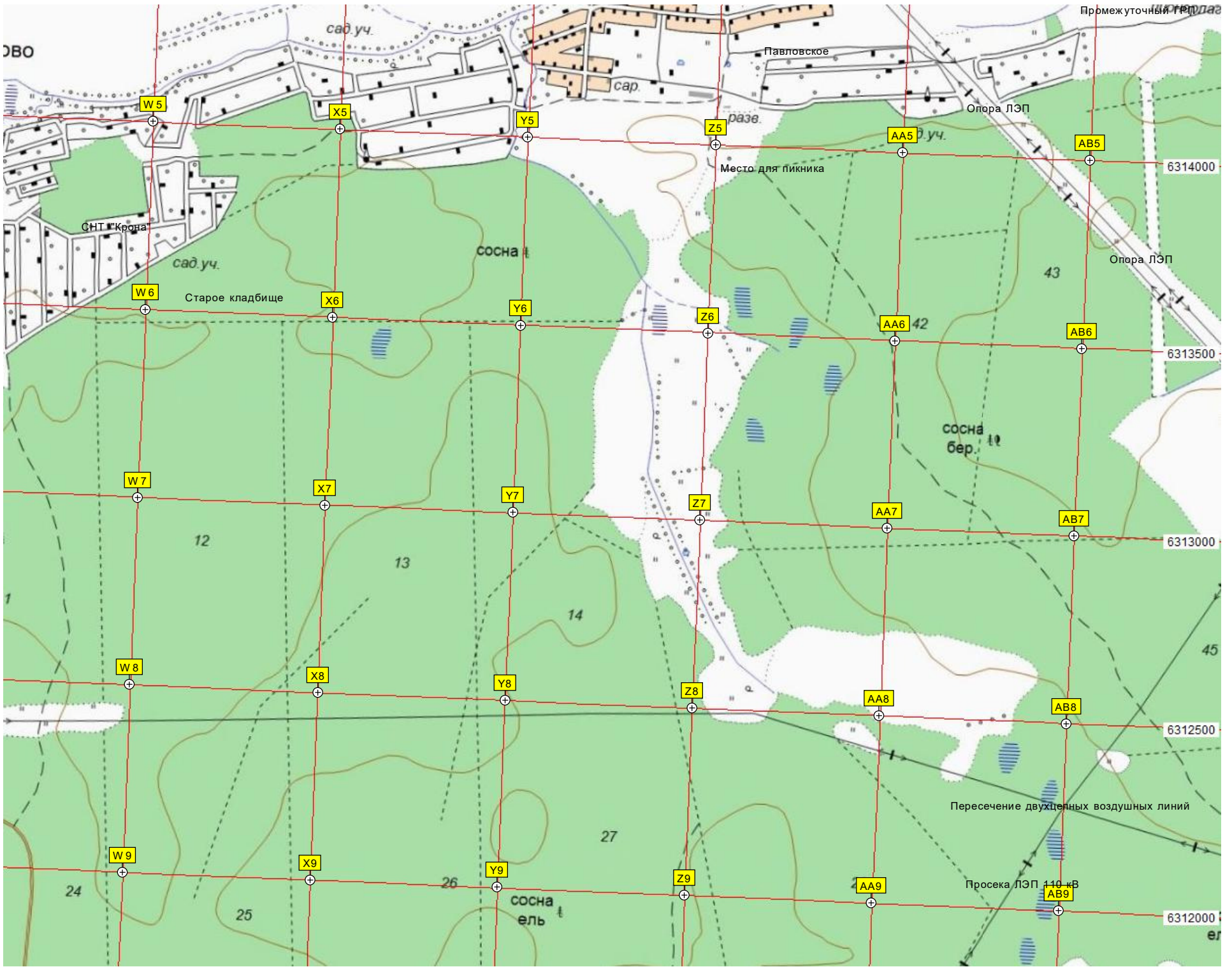
20

21

22

23

Заброшенная линейная казарма



ОВО

Промежуточные ГРП

сад.уч.

Павловское

сар.

W5

X5

Y5

Z5

AA5

AB5

Опора ЛЭП

6314000

СНТ "Крона"

Место для пикника

сад.уч.

сосна

43

Опора ЛЭП

W6

Старое кладбище

X6

Y6

Z6

AA6

AB6

6313500

12

13

14

сосна бер.

6313000

W7

X7

Y7

Z7

AA7

AB7

45

W8

X8

Y8

Z8

AA8

AB8

6312500

Пересечение двухцепных воздушных линий

27

сосна  
ель

Просека ЛЭП 110 кВ

W9

X9

Y9

Z9

AA9

AB9

24

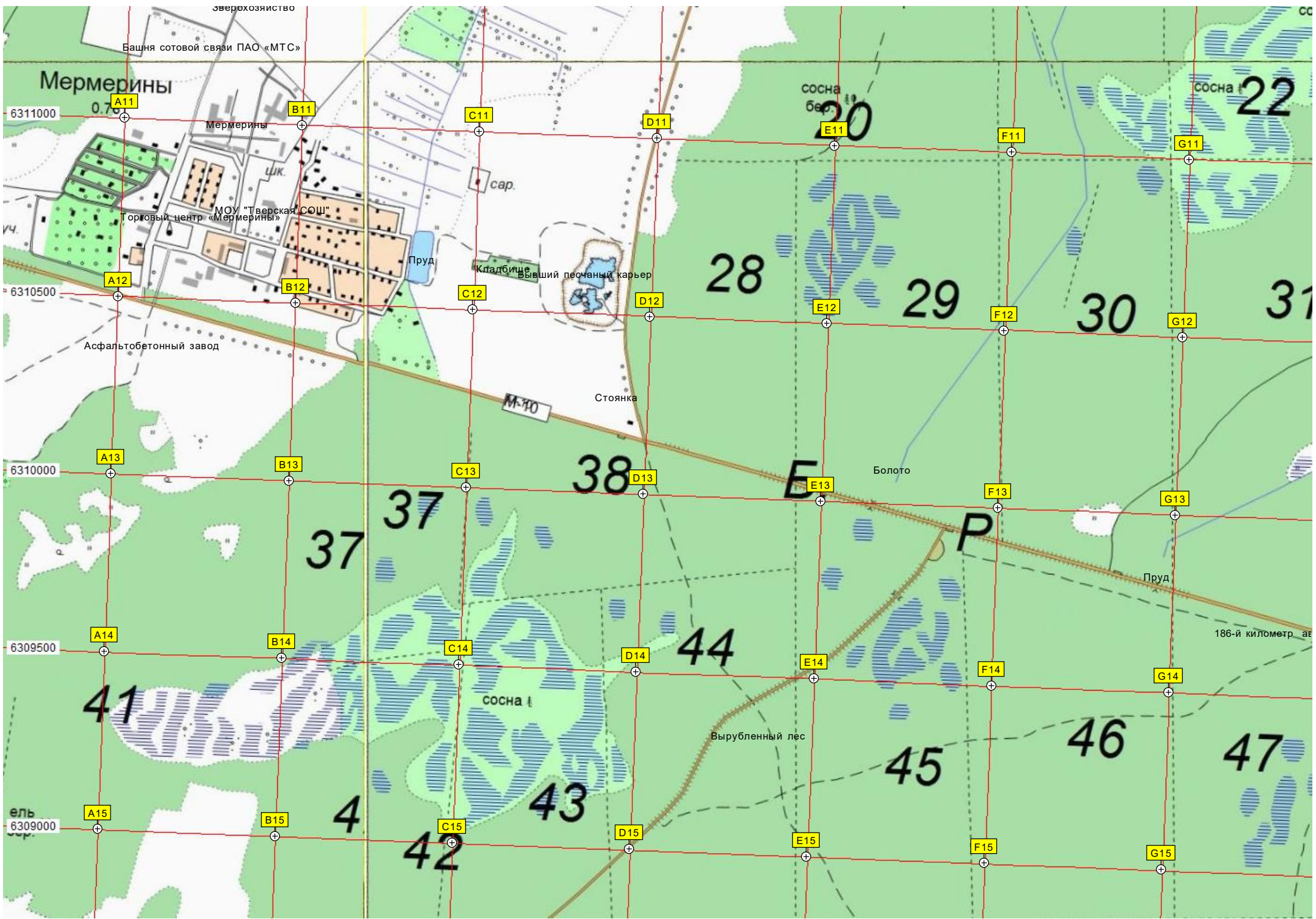
25

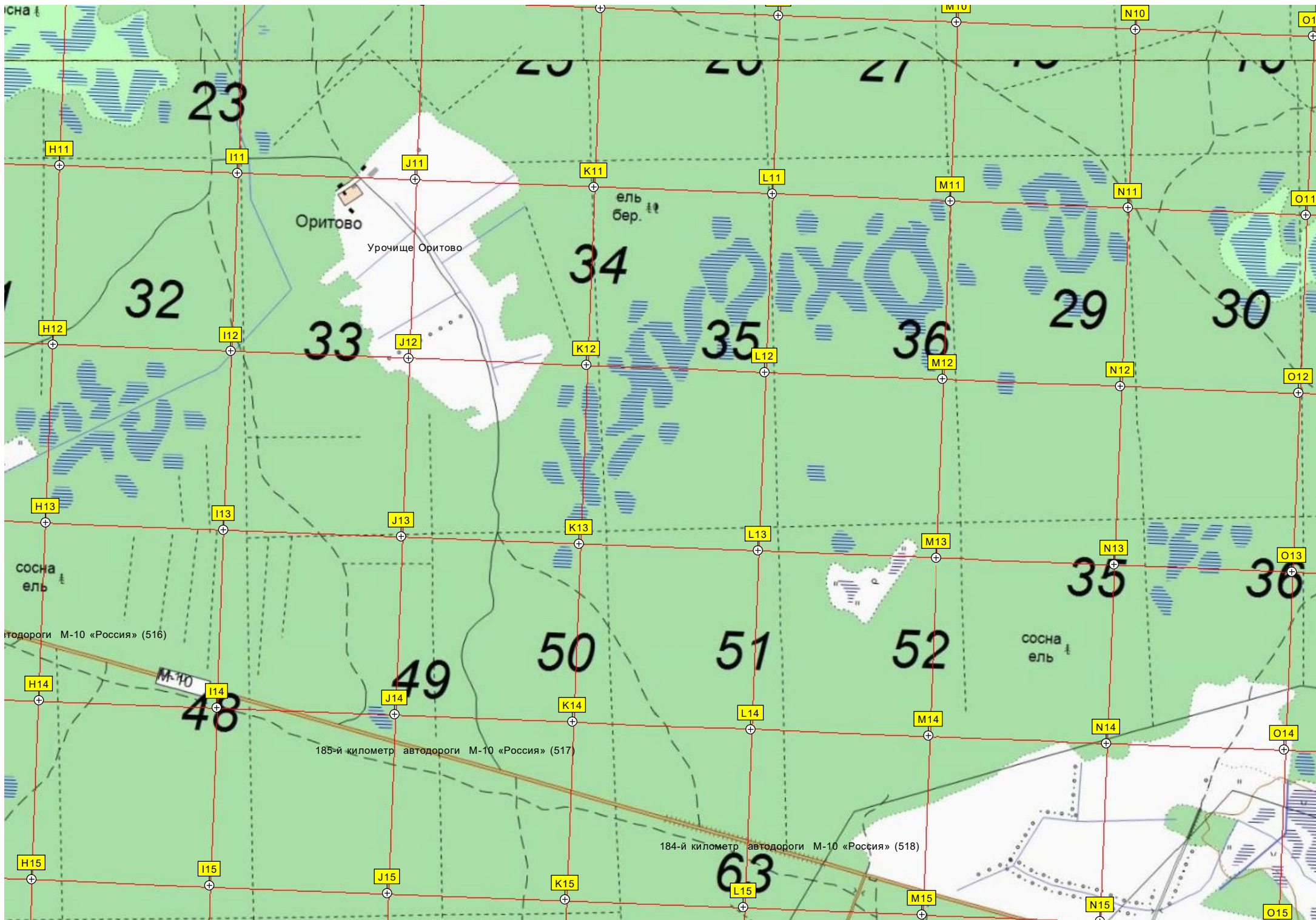
26

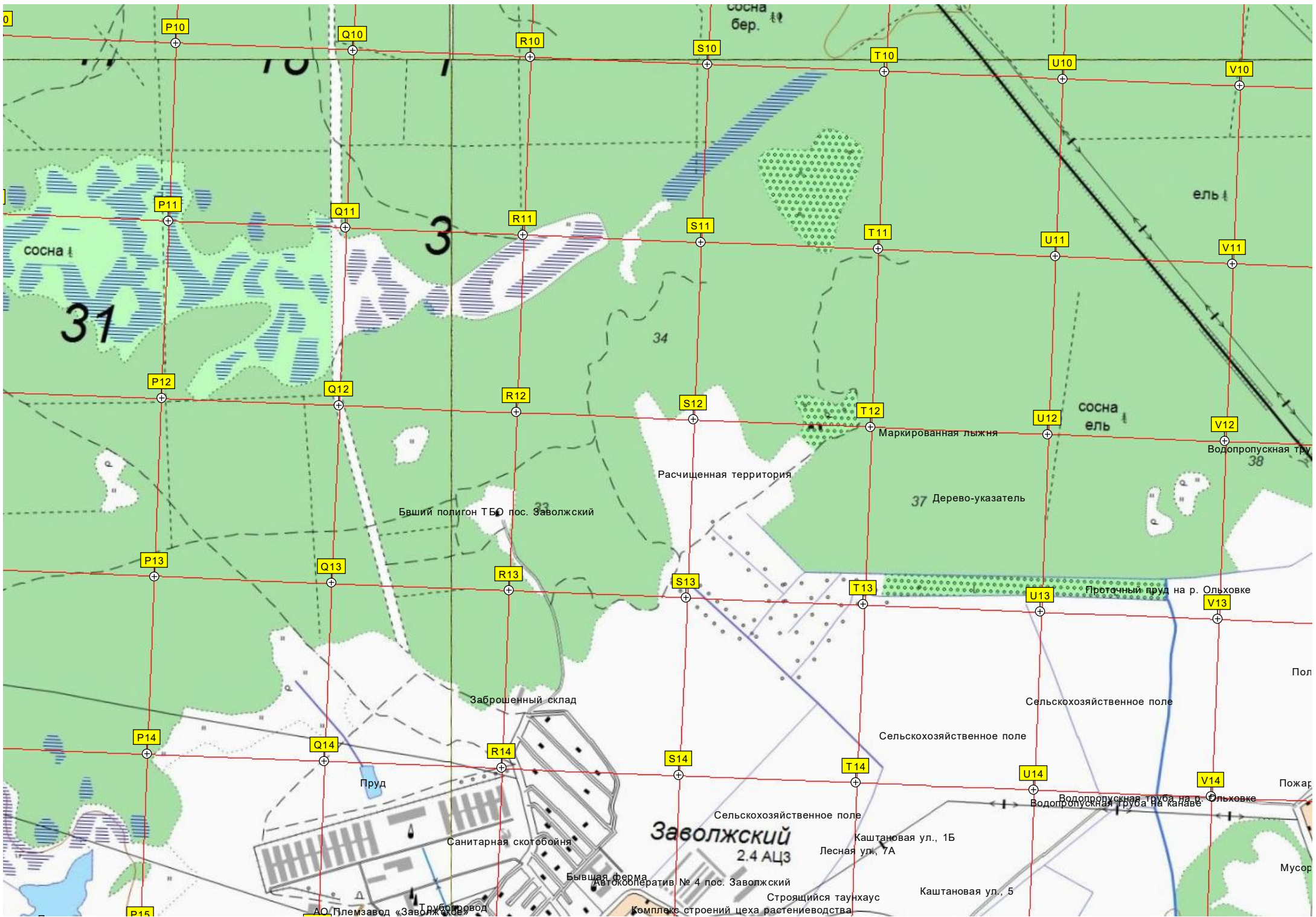
6312000

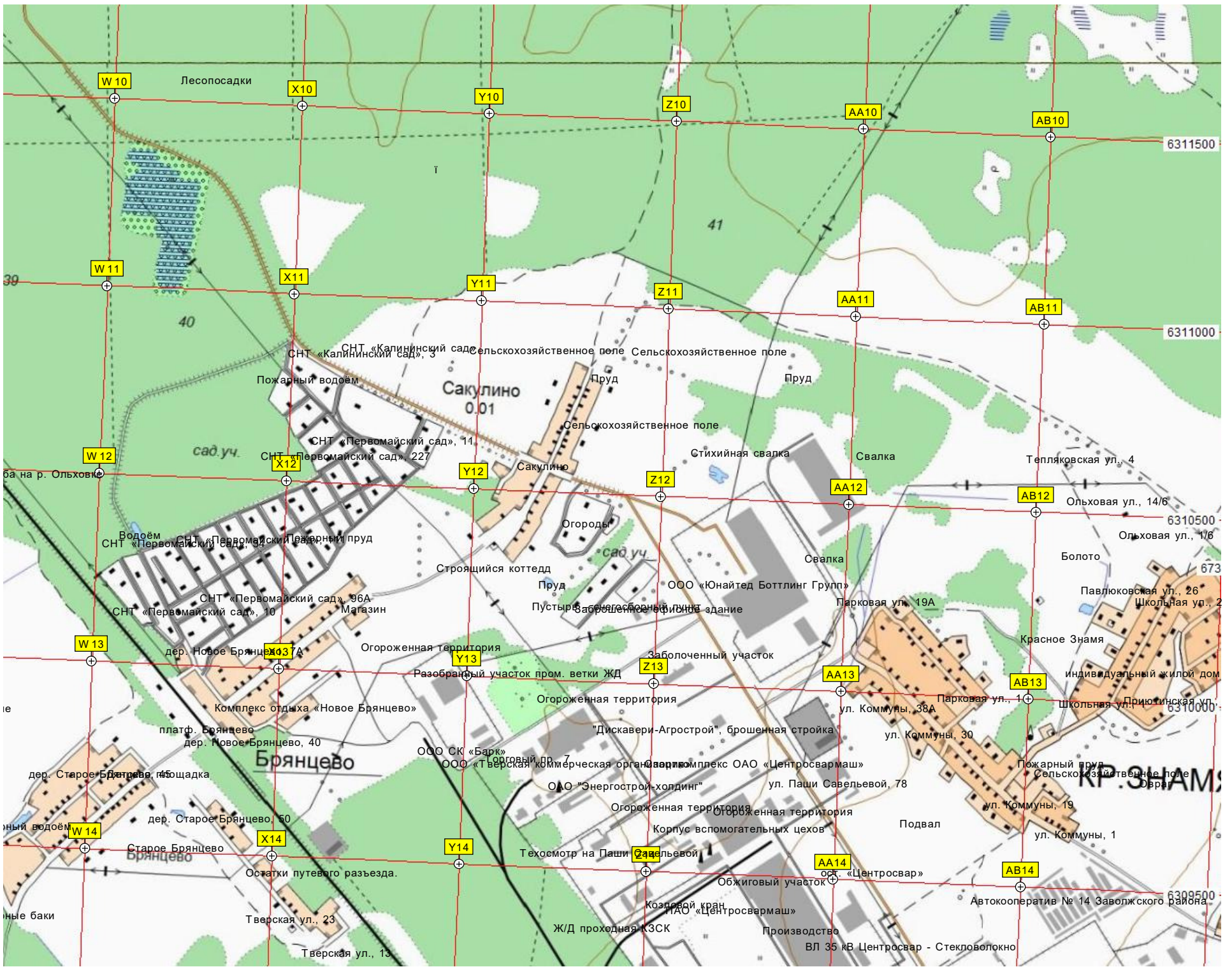
ел

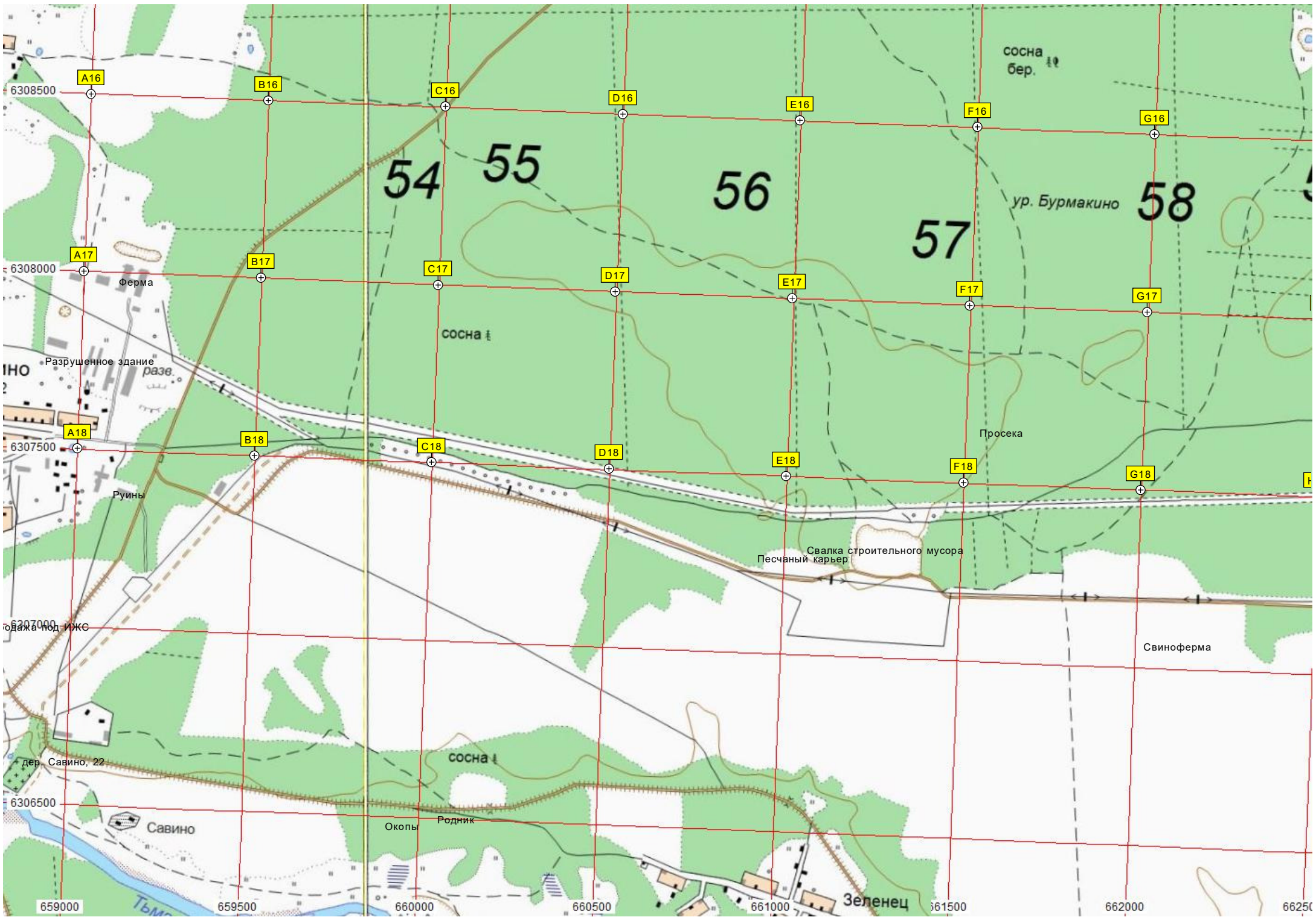












54 55

56

57

58

сосна бер.

ур. Бурмакино

6308500

6308000

6307500

6307000

6306500

659000

659500

660000

660500

661000

661500

662000

662500

A16

B16

C16

D16

E16

F16

G16

A17

B17

C17

D17

E17

F17

G17

A18

B18

C18

D18

E18

F18

G18

ИНО

Ферма

Разрушенное здание

разв.

Руины

дача под ИЖС

дер. Савино, 22

Савино

Окопы

Родник

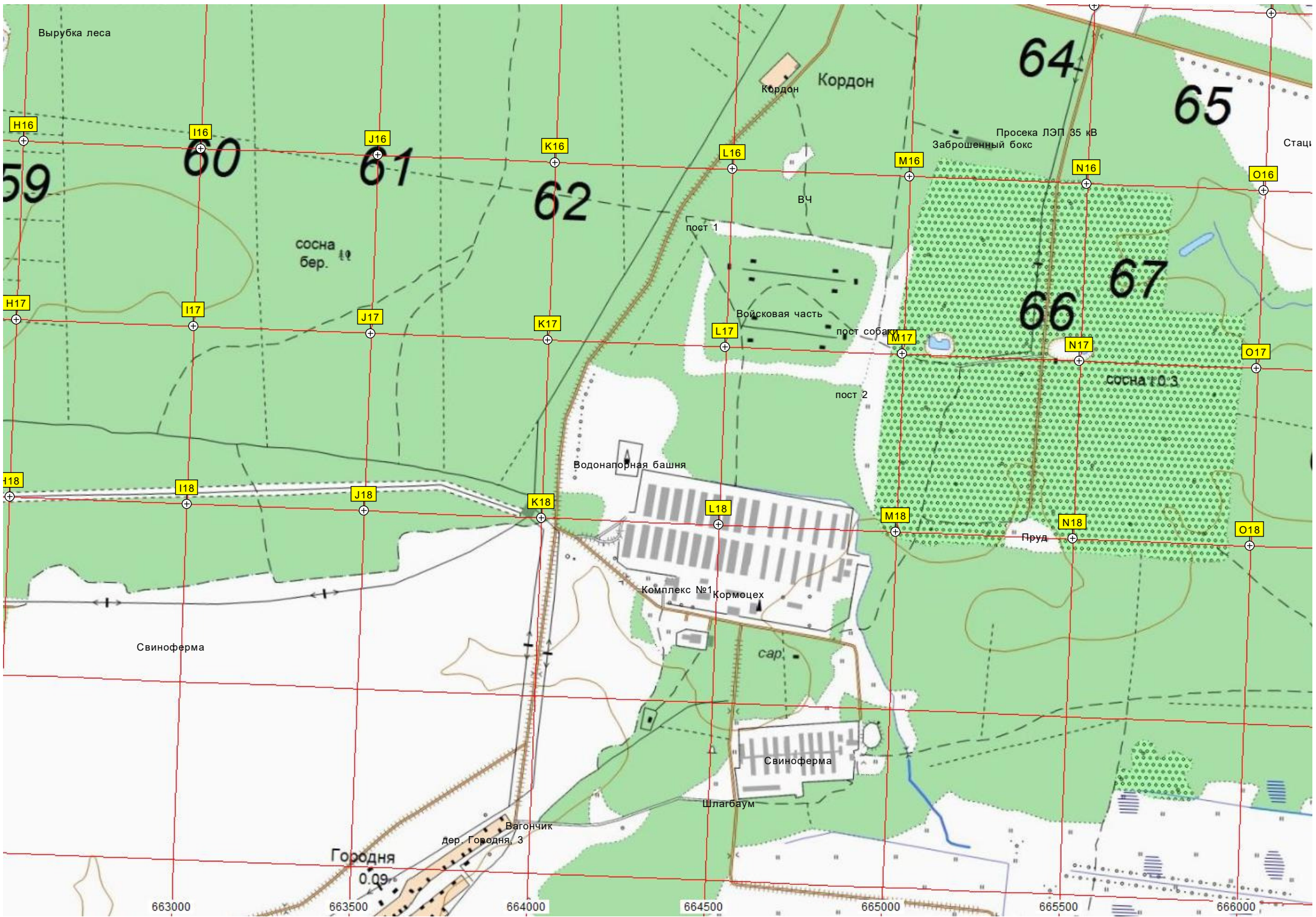
Зеленец

Просека

Свалка строительного мусора  
Песчаный карьер

Свиноферма

сосна



663000

663500

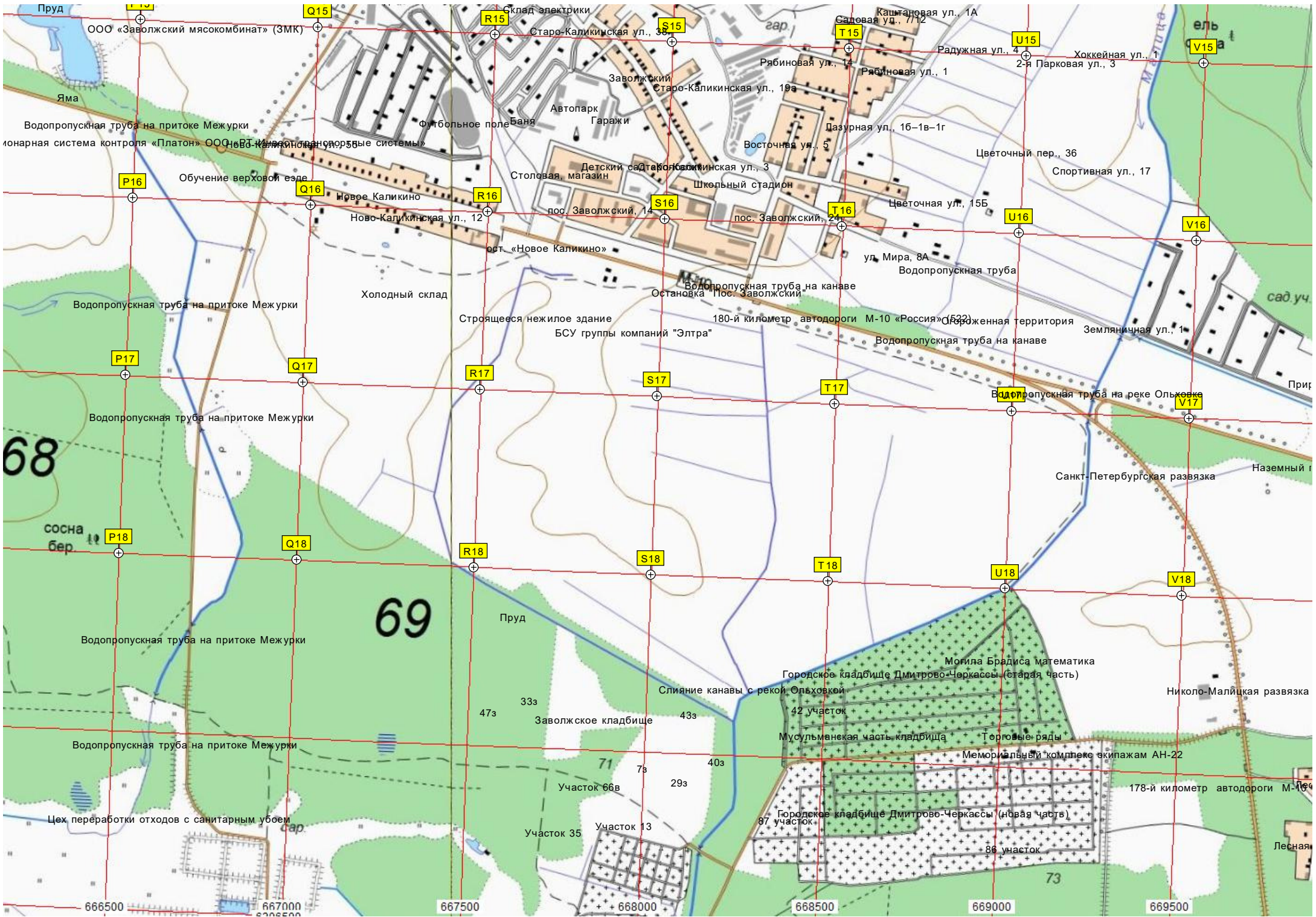
664000

664500

665000

665500

666000



Пруд  
ООО «Заволжский мясокомбинат» (ЗМК)

Q15  
R15  
S15

Склад электрики  
Старо-Каликинская ул., 38

T15  
U15  
V15

Садовая ул., 7/12  
Каштановая ул., 1А

Радужная ул., 4  
Хоккейная ул., 1  
2-я Парковая ул., 3

ель

Водопропускная труба на притоке Межурки  
ионарная система контроля «Платон» ООО «ВТ-Инженерные системы»

Обучение верховой езде  
P16  
Q16  
R16

Новое Каликино  
Ново-Каликинская ул., 12

S16  
T16  
U16

Дазурная ул., 16-1в-1г  
Цветочная ул., 15Б

Цветочный пер., 36  
Спортивная ул., 17

V16

Водопропускная труба на притоке Межурки

Водопропускная труба на притоке Межурки

Водопропускная труба на притоке Межурки

68  
сосна бер

P17  
Q17  
R17

Холодный склад  
Строящееся нежилое здание  
БСУ группы компаний "Элтра"

S17  
T17  
U17

180-й километр автодороги М-10 «Россия» (522)  
Водопропускная труба на канаве

Водопропускная труба на канаве  
Земляничная ул., 1

Приг  
V17

Водопропускная труба на притоке Межурки

Водопропускная труба на притоке Межурки

Водопропускная труба на притоке Межурки

69  
Цех переработки отходов с санитарным убоем

P18  
Q18  
R18

Пруд  
Заволжское кладбище  
Участок 66в  
Участок 35  
Участок 13

S18  
T18  
U18

Слияние канавы с рекой Ольховкой  
Городское кладбище Дмитрово-Черкассы (старая часть)  
42 участок  
Мульманская часть кладбища

Водопропускная труба на реке Ольховке  
Санкт-Петербургская развязка  
Наземный г  
V18

Могила Брэдиса математика  
Городское кладбище Дмитрово-Черкассы (новая часть)  
87 участок  
86 участок

666500 667000 667500 668000 668500 669000 669500

