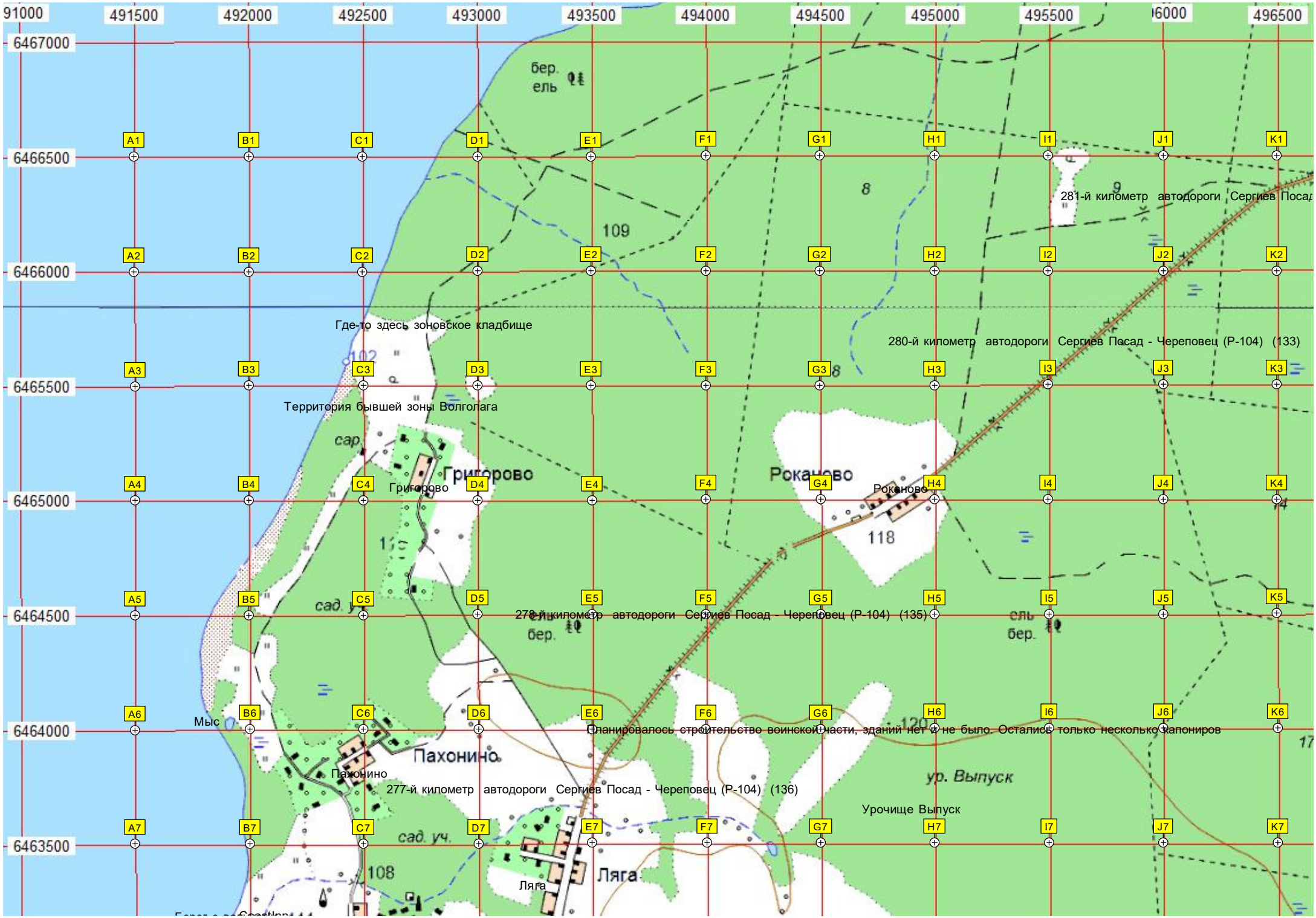
491500
492000
492500
493000
493500
494000
494500
495000
495500
496500
6467000
6466500
6466000
6465500
6465000
6464500
6464000
6463500
A1 B1 C1 D1 E1 F1 G1 H1 I1 J1 K1
A2 B2 C2 D2 E2 F2 G2 H2 I2 J2 K2
A3 B3 C3 D3 E3 F3 G3 H3 I3 J3 K3
A4 B4 C4 D4 E4 F4 G4 H4 I4 J4 K4
A5 B5 C5 D5 E5 F5 G5 H5 I5 J5 K5
A6 B6 C6 D6 E6 F6 G6 H6 I6 J6 K6
A7 B7 C7 D7 E7 F7 G7 H7 I7 J7 K7
бер.
ель
109
8
281-й километр автодороги Сергиев Посад
Где-то здесь зоновское кладбище
280-й километр автодороги Сергиев Посад - Череповец (Р-104) (133)
Территория бывшей зоны Волголага
сар.
Григорово
Григорово
Рокачево
Рокачево
118
сад. у
278-й километр автодороги Сергиев Посад - Череповец (Р-104) (135)
бер.
ель
бер.
Мыс
Планировалось строительство воинской части, зданий нет и не было. Осталось только несколько капониров
Пахонино
Пахонино
277-й километр автодороги Сергиев Посад - Череповец (Р-104) (136)
ур. Выпуск
Урочище Выпуск
сад. уч.
108
Ляга
Ляга

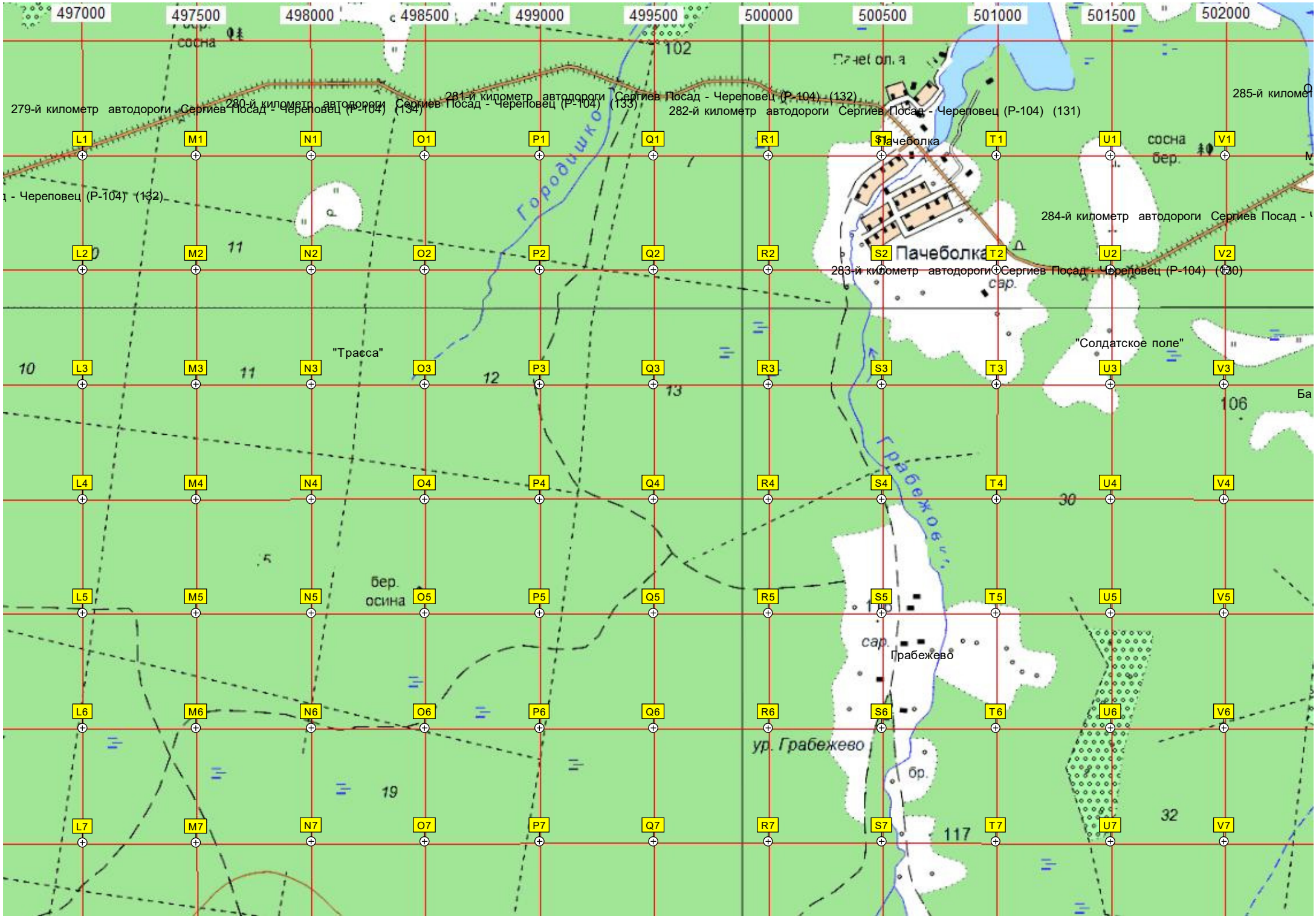
497000
497500
498000
498500
499000
499500
500000
500500
501000
501500
502000
L1 M1 N1 O1 P1 Q1 R1 S1 T1 U1 V1
L2 M2 N2 O2 P2 Q2 R2 S2 T2 U2 V2
L3 M3 N3 O3 P3 Q3 R3 S3 T3 U3 V3
L4 M4 N4 O4 P4 Q4 R4 S4 T4 U4 V4
L5 M5 N5 O5 P5 Q5 R5 S5 T5 U5 V5
L6 M6 N6 O6 P6 Q6 R6 S6 T6 U6 V6
L7 M7 N7 O7 P7 Q7 R7 S7 T7 U7 V7
279-й километр автодороги Сергиев Посад - Череповец (Р-104) (134)
280-й километр автодороги Сергиев Посад - Череповец (Р-104) (133)
281-й километр автодороги Сергиев Посад - Череповец (Р-104) (132)
282-й километр автодороги Сергиев Посад - Череповец (Р-104) (131)
283-й километр автодороги Сергиев Посад - Череповец (Р-104) (130)
284-й километр автодороги Сергиев Посад - Ч
285-й километ
- Череповец (Р-104) (132)
Городишко
Пачеболка
Пачеболка
сосна бер.
сосна бер.
"Трасса"
"Солдатское поле"
Грабежевец
Грабежево
бер. осина
ур. Грабежево
бр.
сар.
10
11
11
12
13
19
30
32
102
106
117

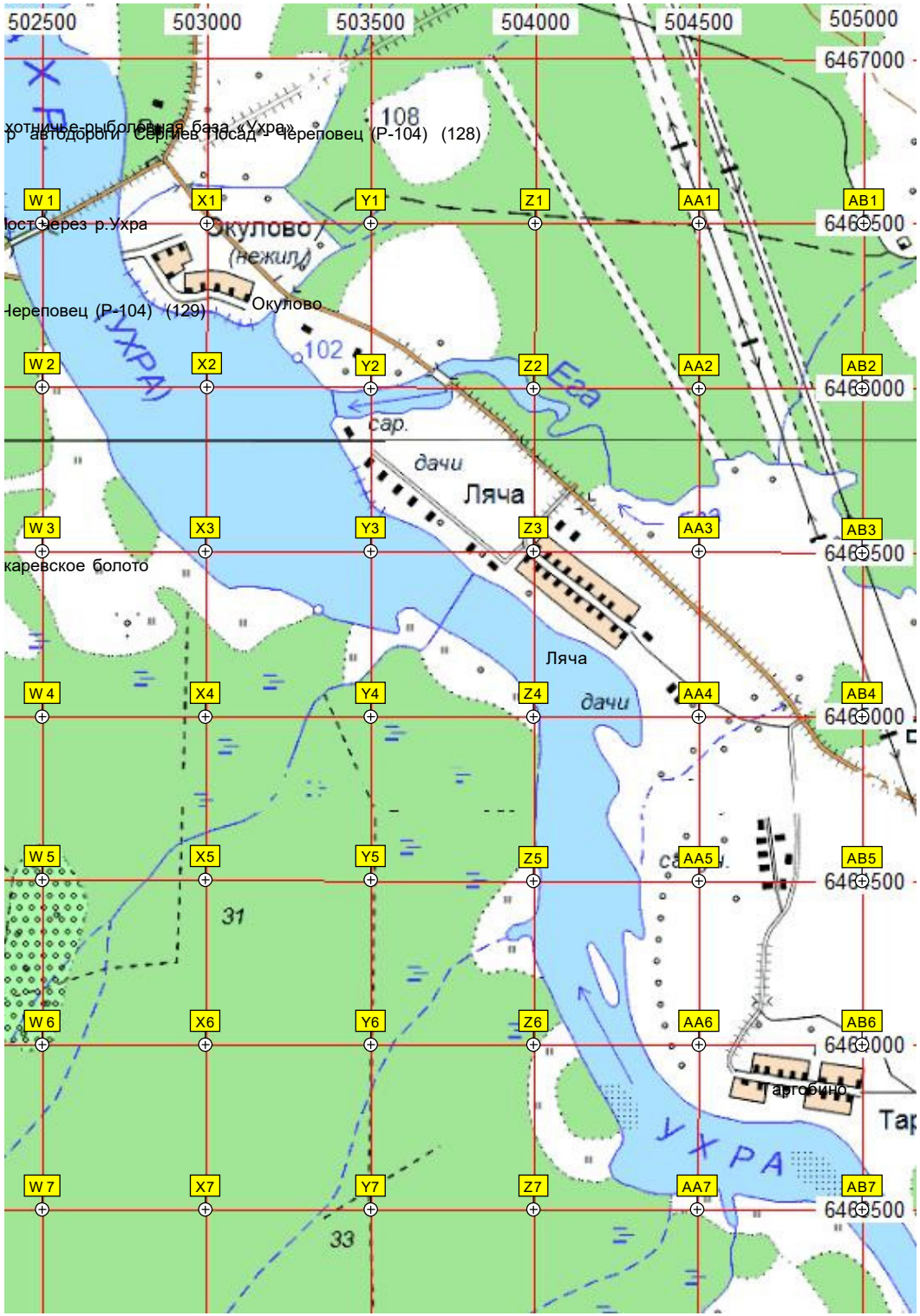
502500
503000
503500
504000
504500
505000
6467000
6466500
6466000
6465500
6465000
6464500
Охотничье-рыболовная база «Ухра»
р автодороги Сергиев Посад - Череповец (Р-104) (128)
108
W 1
X1
Y1
Z1
AA1
AB1
Мост через р.Ухра
Окулово
(нежил)
Окулово
Череповец (Р-104) (129)
УХРА
102
W 2
X2
Y2
Z2
AA2
AB2
Ега
сар.
дачи
Ляча
W 3
X3
Y3
Z3
AA3
AB3
Кареевское болото
Ляча
дачи
W 4
X4
Y4
Z4
AA4
AB4
W 5
X5
Y5
Z5
AA5
AB5
31
W 6
X6
Y6
Z6
AA6
AB6
Гарбино
УХРА
W 7
X7
Y7
Z7
AA7
AB7
33

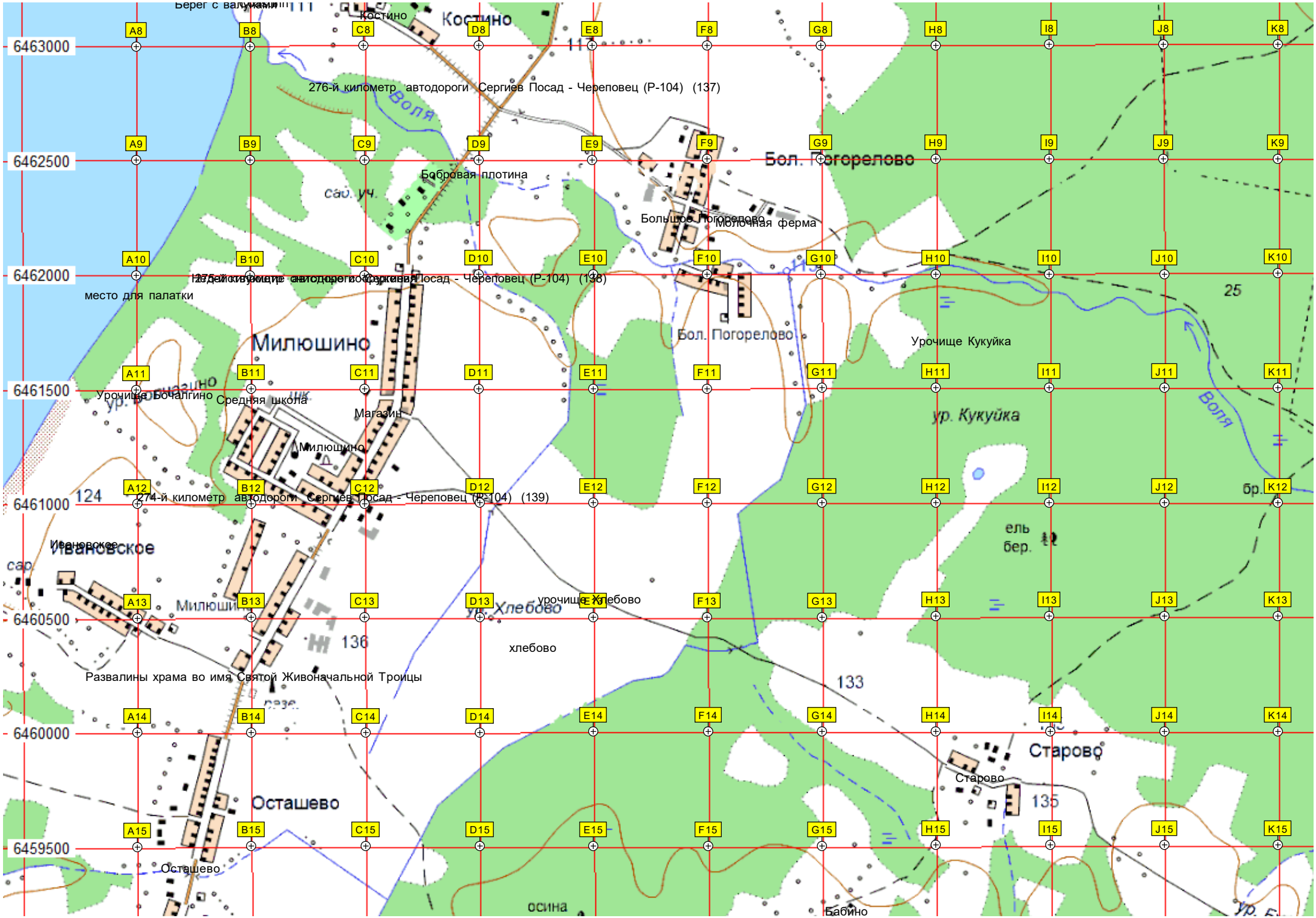
Берег с валунами
Костино
Костино
276-й километр автодороги Сергиев Посад - Череповец (Р-104) (137)
Воля
Бобровая плотина
сад. уч.
Бол. Погорелово
Большое Погорелово
Молочная ферма
275-й километр автодороги Сергиев Посад - Череповец (Р-104) (138)
место для палатки
Мелюшино
Бол. Погорелово
Урочище Кукуйка
Урочище Бочалгино
Средняя школа
Магазин
Мелюшино
ур. Кукуйка
Воля
274-й километр автодороги Сергиев Посад - Череповец (Р-104) (139)
Ивановское
Ивановское
ель бер.
Мелюшино
урочище Хлебово
ур. Хлебово
хлебово
Развалины храма во имя Святой Живоначальной Троицы
Старово
Старово
Осташево
Осташево
осина
Бабино
6463000
6462500
6462000
6461500
6461000
6460500
6460000
6459500
A8 B8 C8 D8 E8 F8 G8 H8 I8 J8 K8
A9 B9 C9 D9 E9 F9 G9 H9 I9 J9 K9
A10 B10 C10 D10 E10 F10 G10 H10 I10 J10 K10
A11 B11 C11 D11 E11 F11 G11 H11 I11 J11 K11
A12 B12 C12 D12 E12 F12 G12 H12 I12 J12 K12
A13 B13 C13 D13 E13 F13 G13 H13 I13 J13 K13
A14 B14 C14 D14 E14 F14 G14 H14 I14 J14 K14
A15 B15 C15 D15 E15 F15 G15 H15 I15 J15 K15
25
124
136
133
135

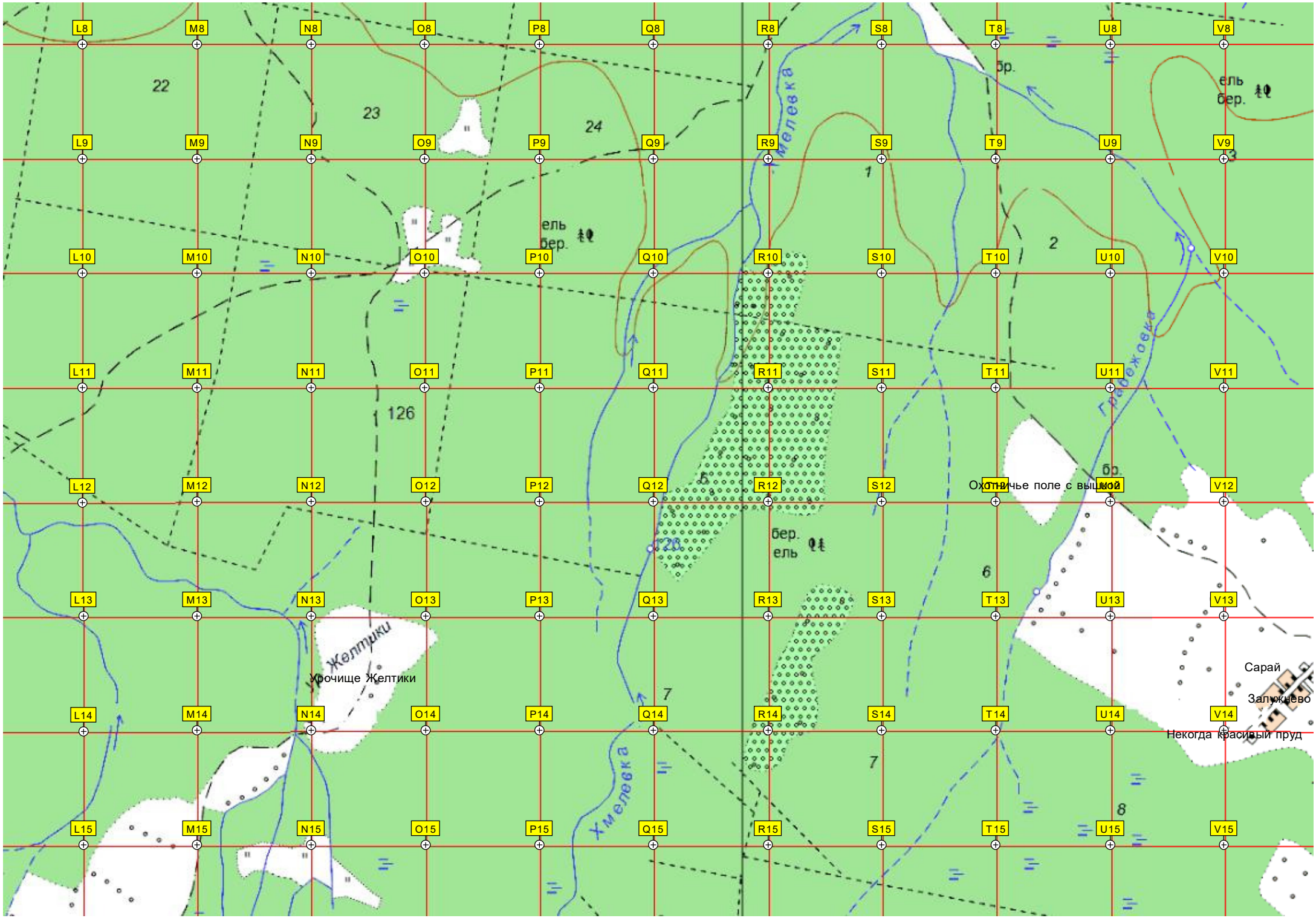
L8
M8
N8
O8
P8
Q8
R8
S8
T8
U8
V8
L9
M9
N9
O9
P9
Q9
R9
S9
T9
U9
V9
L10
M10
N10
O10
P10
Q10
R10
S10
T10
U10
V10
L11
M11
N11
O11
P11
Q11
R11
S11
T11
U11
V11
L12
M12
N12
O12
P12
Q12
R12
S12
T12
U12
V12
L13
M13
N13
O13
P13
Q13
R13
S13
T13
U13
V13
L14
M14
N14
O14
P14
Q14
R14
S14
T14
U14
V14
L15
M15
N15
O15
P15
Q15
R15
S15
T15
U15
V15
22
23
24
126
1
2
3
6
7
8
бр.
ель
бер.
Хмелевка
Грабежовка
Охотничье поле с вышкой
Хрочище Желтики
Желтики
Сарай
Залужнево
Некогда красивый пруд

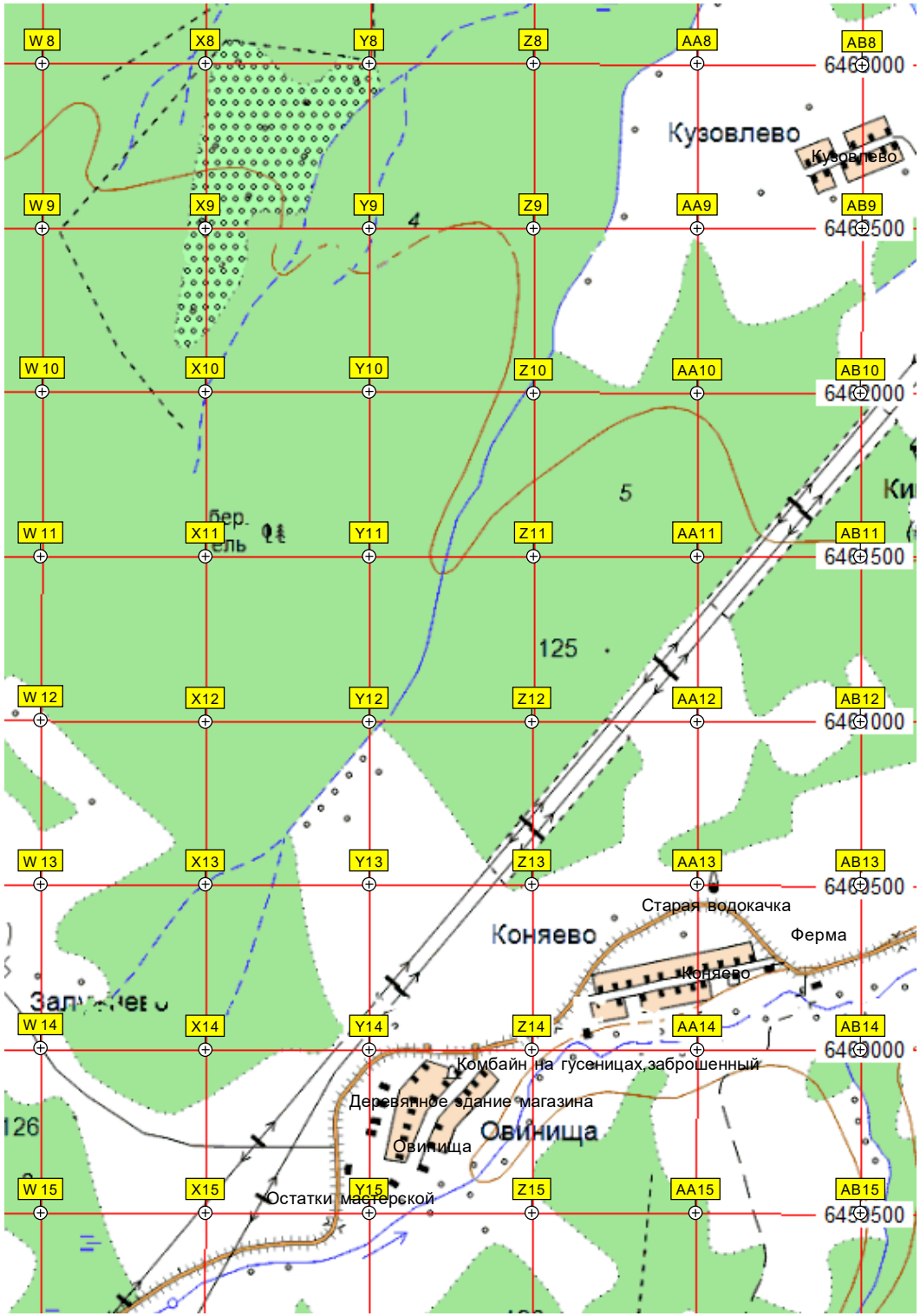
W 8
X8
Y8
Z8
AA8
AB8
6460000
Кузовлево
Кузовлево
W 9
X9
Y9
Z9
AA9
AB9
6460500
4
W 10
X10
Y10
Z10
AA10
AB10
6460000
5
W 11
X11
Y11
Z11
AA11
AB11
6460500
125
W 12
X12
Y12
Z12
AA12
AB12
6460000
W 13
X13
Y13
Z13
AA13
AB13
6460500
Старая водокачка
Ферма
Коняево
Коняево
W 14
X14
Y14
Z14
AA14
AB14
6460000
Комбайн на гусеницах,заброшенный
Деревянное здание магазина
Овинища
Овинища
126
W 15
X15
Y15
Z15
AA15
AB15
6459500
Остатки мастерской

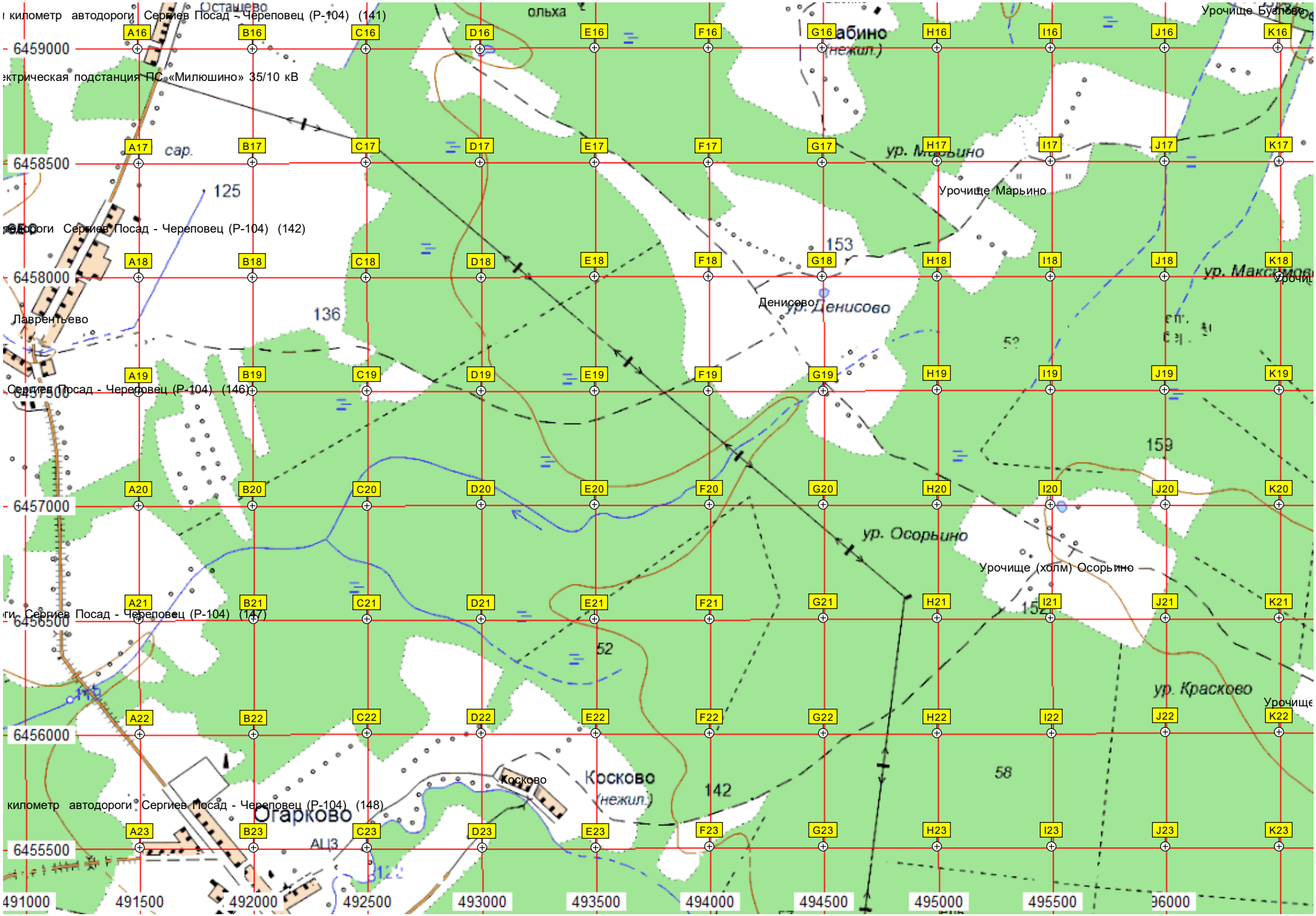
километр автодороги Сергиев Посад - Череповец (Р-104) (141)
ектрическая подстанция ПС «Милюшино» 35/10 кВ
ороги Сергиев Посад - Череповец (Р-104) (142)
Сергиев Посад - Череповец (Р-104) (146)
ги Сергиев Посад - Череповец (Р-104) (147)
километр автодороги Сергиев Посад - Череповец (Р-104) (148)
Осташево
ольха
Урочище Буслово
(нежил.)
сар.
125
ур. Марьино
Урочище Марьино
153
136
Денисово
ур. Денисово
Лаврентьево
159
ур. Осорьино
Урочище (холм) Осорьино
52
ур. Краскова
58
142
Косково
Огарково
6459000
6458500
6458000
6457500
6457000
6456500
6456000
6455500
491000
491500
492000
492500
493000
493500
494000
494500
495000
495500
496000

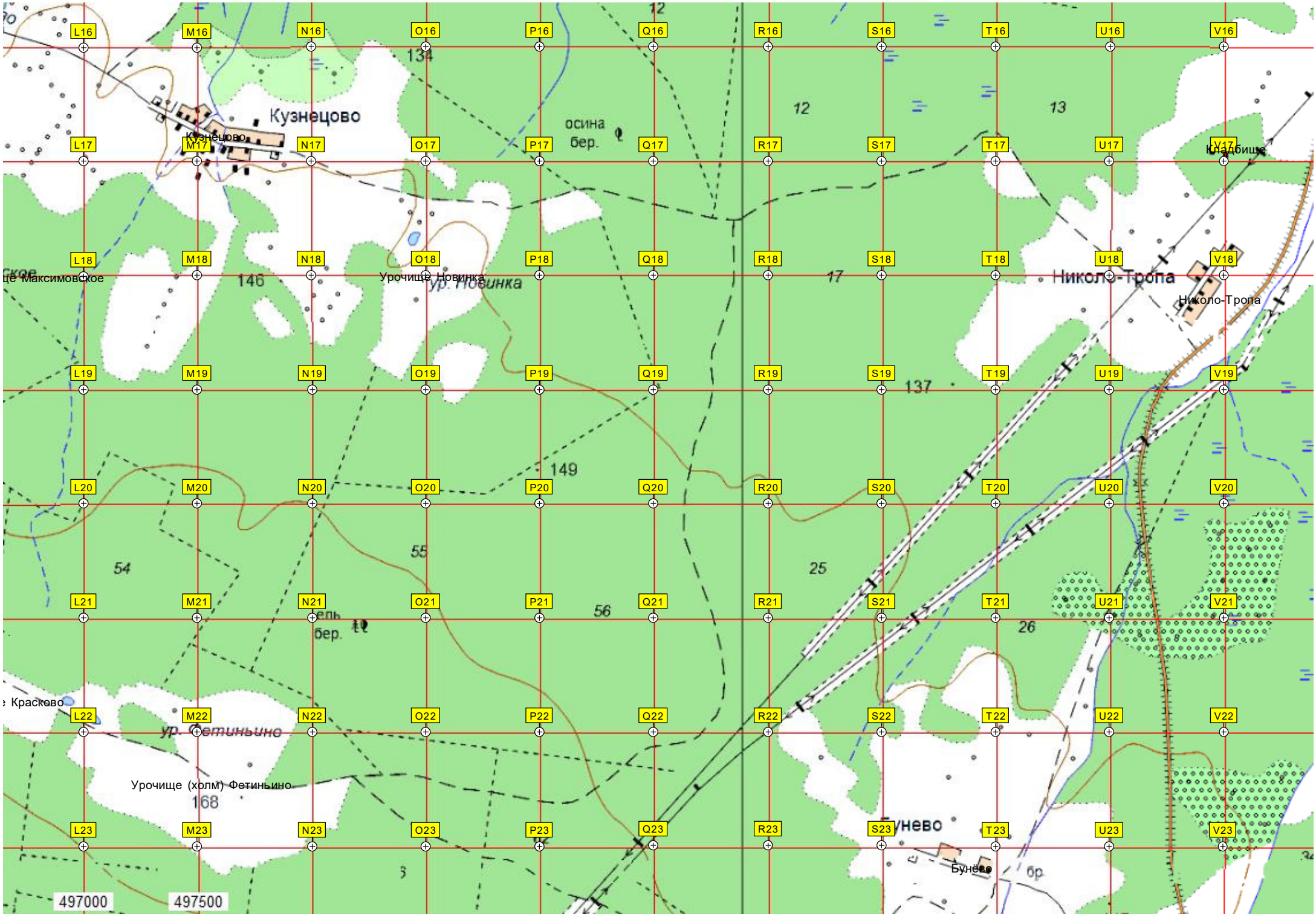
L16
M16
N16
O16
P16
Q16
R16
S16
T16
U16
V16
L17
M17
N17
O17
P17
Q17
R17
S17
T17
U17
V17
L18
M18
N18
O18
P18
Q18
R18
S18
T18
U18
V18
L19
M19
N19
O19
P19
Q19
R19
S19
T19
U19
V19
L20
M20
N20
O20
P20
Q20
R20
S20
T20
U20
V20
L21
M21
N21
O21
P21
Q21
R21
S21
T21
U21
V21
L22
M22
N22
O22
P22
Q22
R22
S22
T22
U22
V22
L23
M23
N23
O23
P23
Q23
R23
S23
T23
U23
V23
Кузнецово
Кузнецово
осина
бер.
Кладбище
Максимовское
146
Урочище Новинка
ур. Новинка
Никол-Тропа
Николо-Тропа
137
149
54
55
25
56
26
бер.
Красково
ур. Фетиньино
Урочище (холм) Фетиньино
168
Бунево
Бунёво
бр.
497000
497500

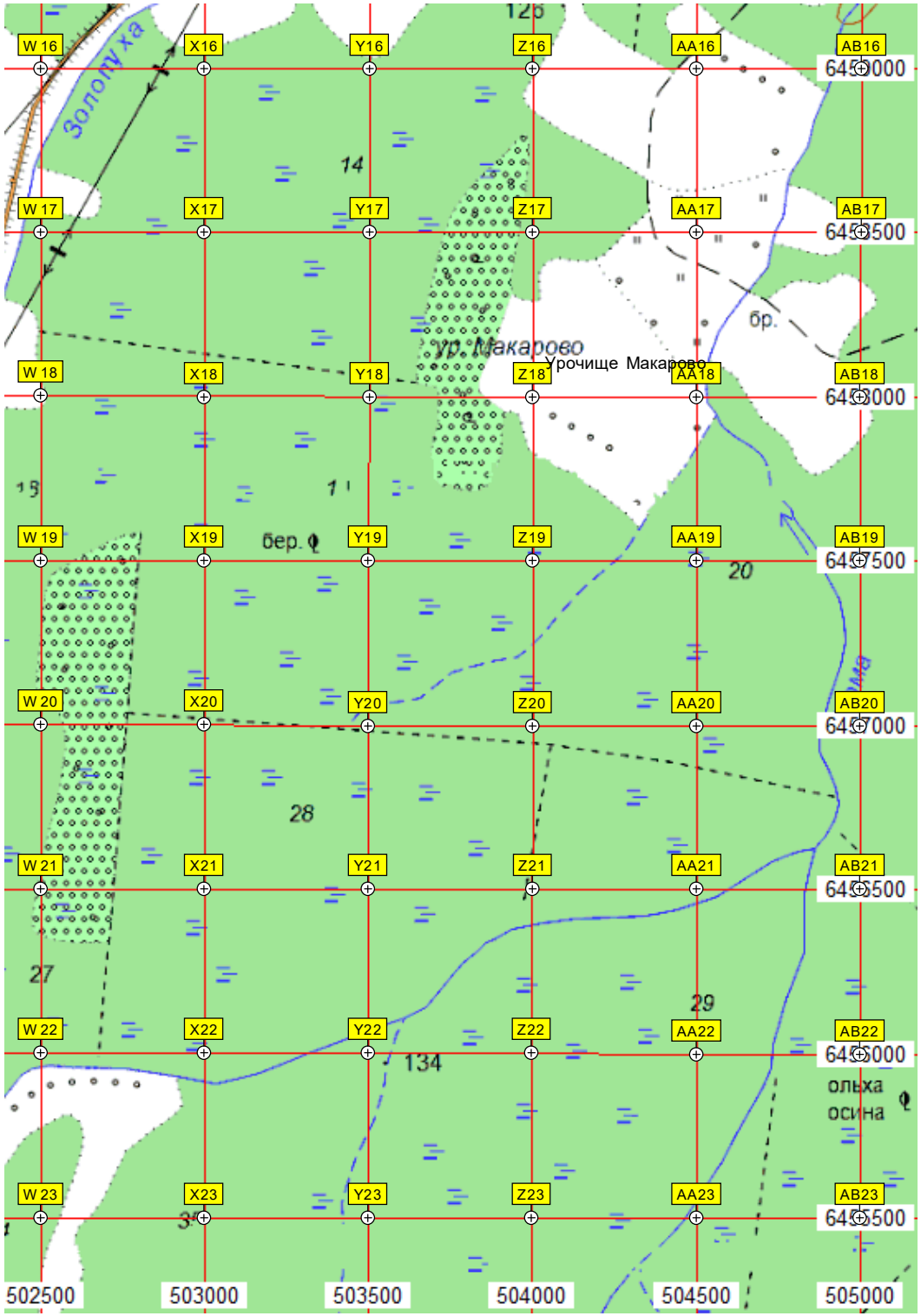
W 16
X16
Y16
Z16
AA16
AB16
W 17
X17
Y17
Z17
AA17
AB17
W 18
X18
Y18
Z18
AA18
AB18
W 19
X19
Y19
Z19
AA19
AB19
W 20
X20
Y20
Z20
AA20
AB20
W 21
X21
Y21
Z21
AA21
AB21
W 22
X22
Y22
Z22
AA22
AB22
W 23
X23
Y23
Z23
AA23
AB23
502500
503000
503500
504000
504500
505000
Золотуха
14
ур. Макарово
Урочище Макарово
бр.
бер.
20
28
27
29
134
ольха
осина