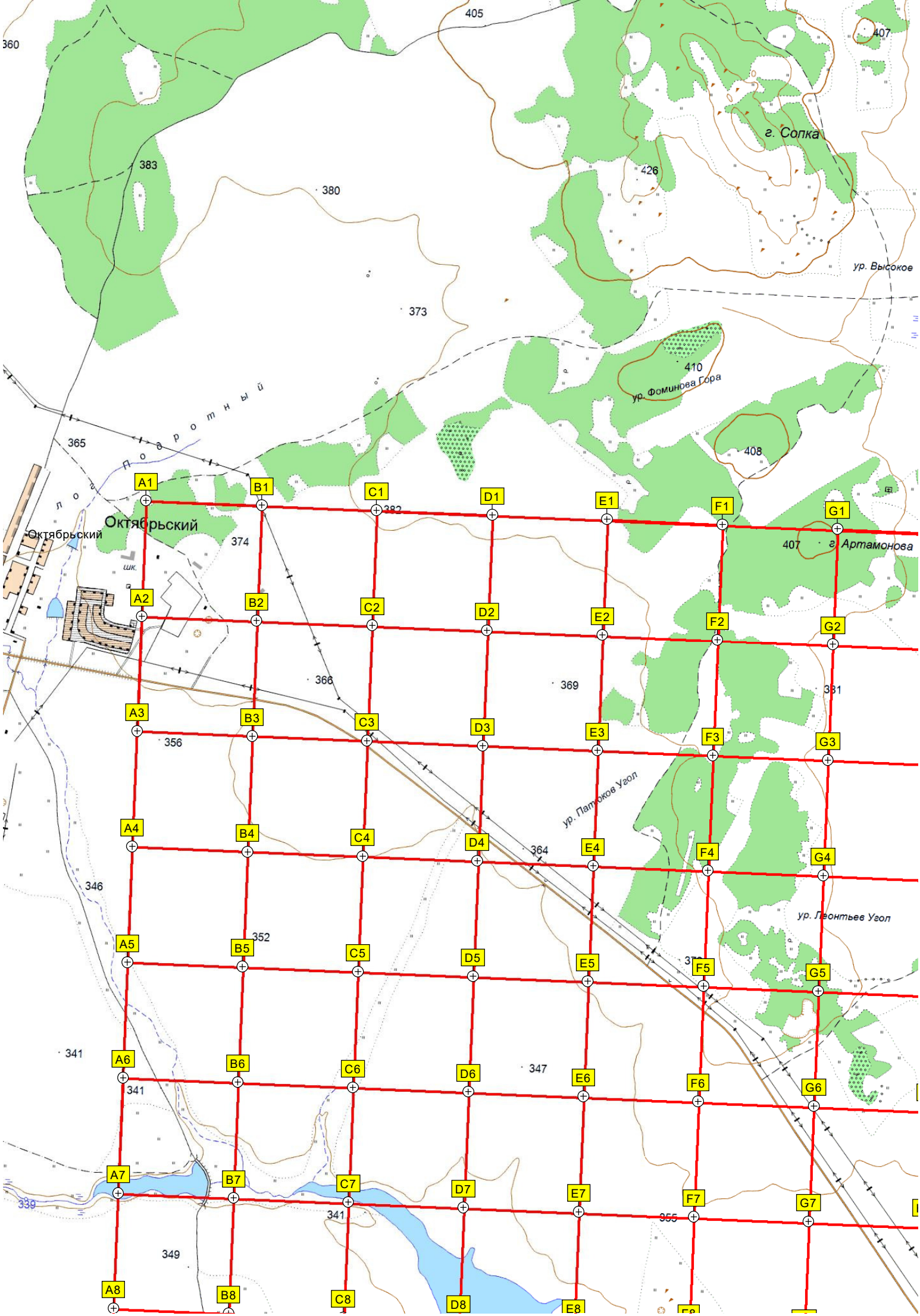
405
407
360
г. Сопка
383
426
380
ур. Высокое
373
410
ур. Фоминова Гора
408
365
Октябрьский
374
407
г. Артамонова
366
369
381
356
ур. Патроков Угол
364
346
ур. Леонтьев Угол
352
341
347
339
349
A1
B1
C1
D1
E1
F1
G1
A2
B2
C2
D2
E2
F2
G2
A3
B3
C3
D3
E3
F3
G3
A4
B4
C4
D4
E4
F4
G4
A5
B5
C5
D5
E5
F5
G5
A6
B6
C6
D6
E6
F6
G6
A7
B7
C7
D7
E7
F7
G7
A8
B8
C8
D8
E8

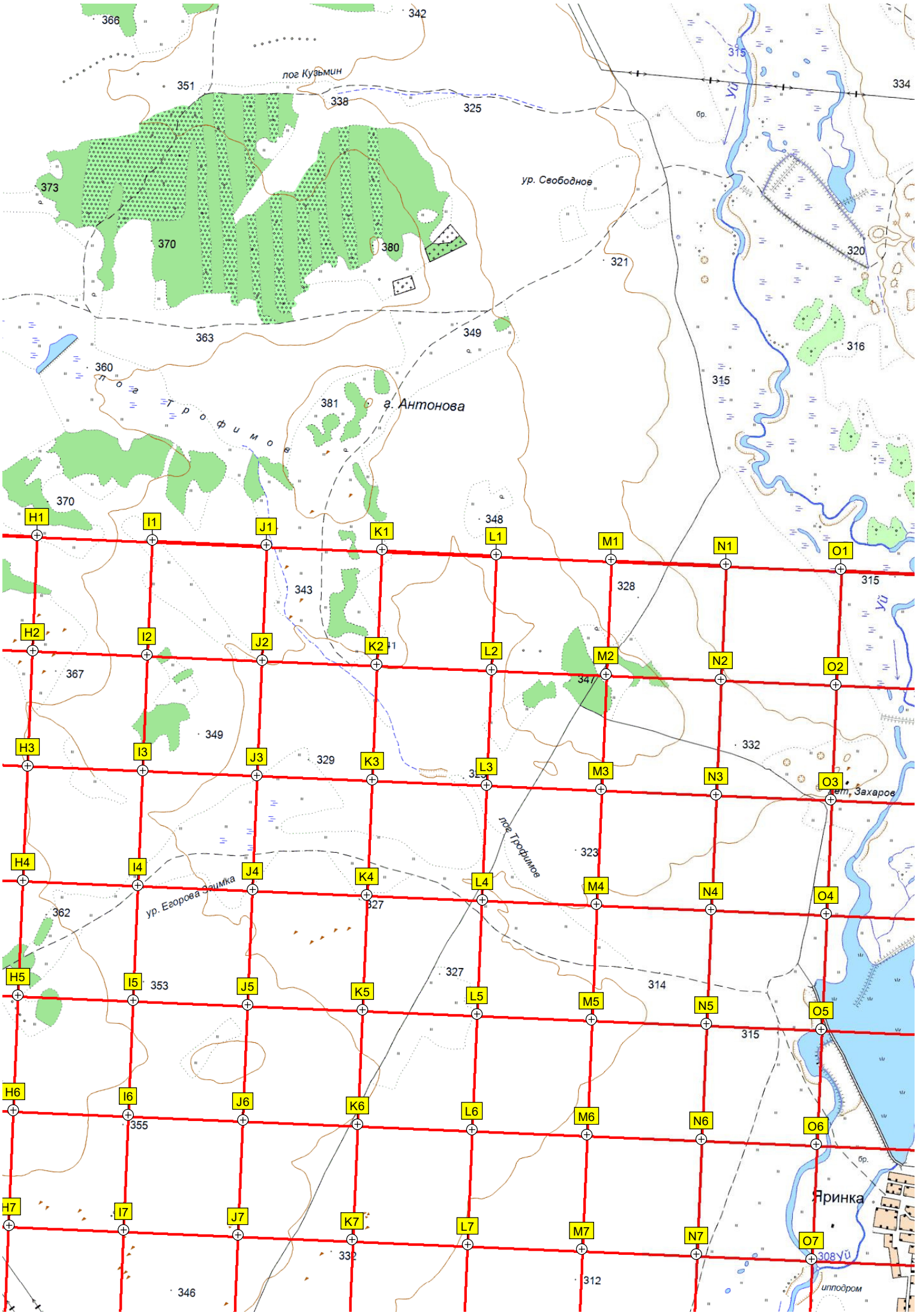
лог Кузьмин
ур. Свободное
г. Антонова
лог Трофимов
ур. Егорова Заимка
Яринка
ипподром
H1
I1
J1
K1
L1
M1
N1
O1
H2
I2
J2
K2
L2
M2
N2
O2
H3
I3
J3
K3
L3
M3
N3
O3
H4
I4
J4
K4
L4
M4
N4
O4
H5
I5
J5
K5
L5
M5
N5
O5
H6
I6
J6
K6
L6
M6
N6
O6
H7
I7
J7
K7
L7
M7
N7
O7

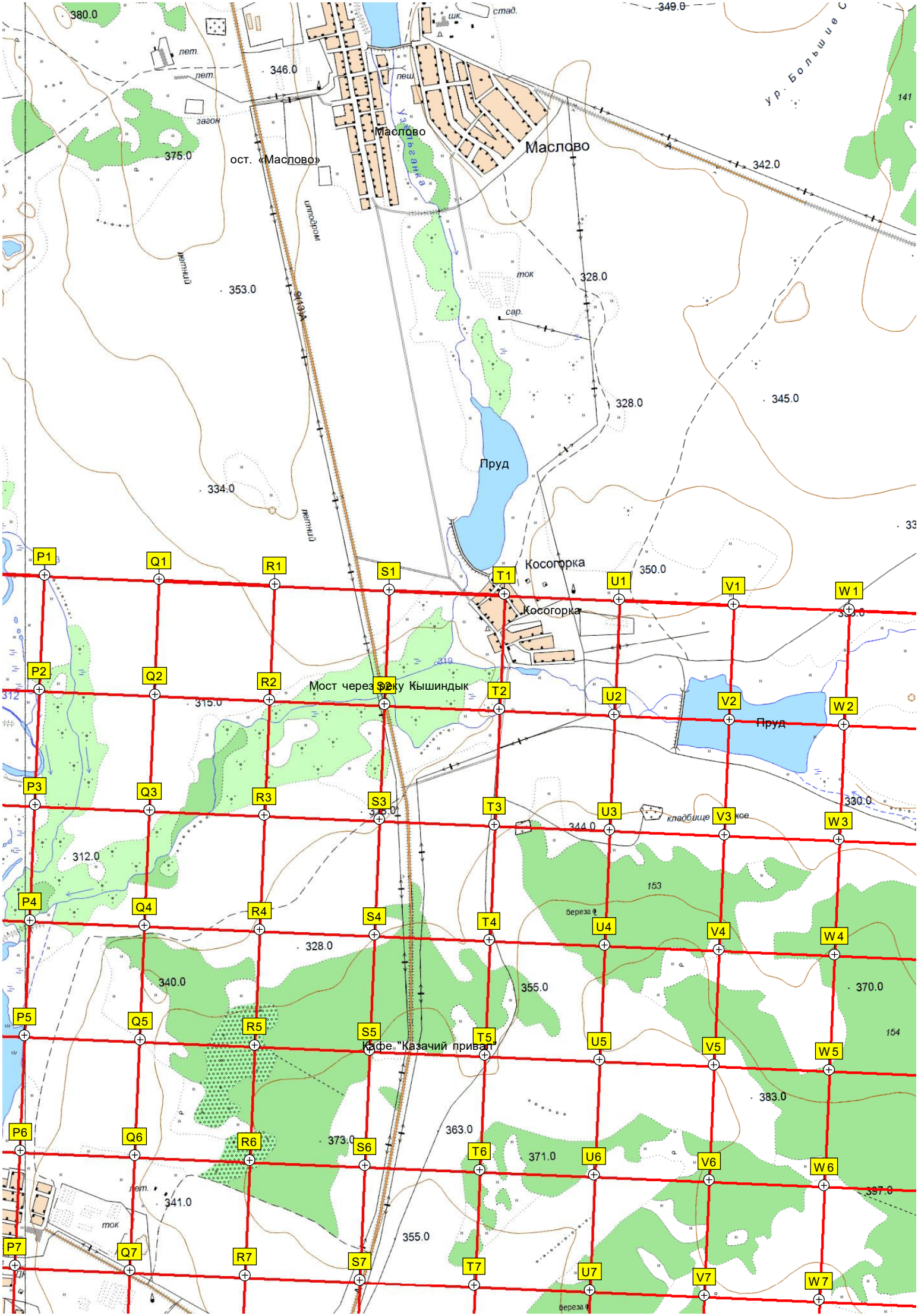
Маслово
Маслово
ост. «Маслово»
Пруд
Косогорка
Косогорка
Мост через реку Кышиндык
Пруд
Кафе "Казачий приват"
P1
Q1
R1
S1
T1
U1
V1
W1
P2
Q2
R2
S2
T2
U2
V2
W2
P3
Q3
R3
S3
T3
U3
V3
W3
P4
Q4
R4
S4
T4
U4
V4
W4
P5
Q5
R5
S5
T5
U5
V5
W5
P6
Q6
R6
S6
T6
U6
V6
W6
P7
Q7
R7
S7
T7
U7
V7
W7

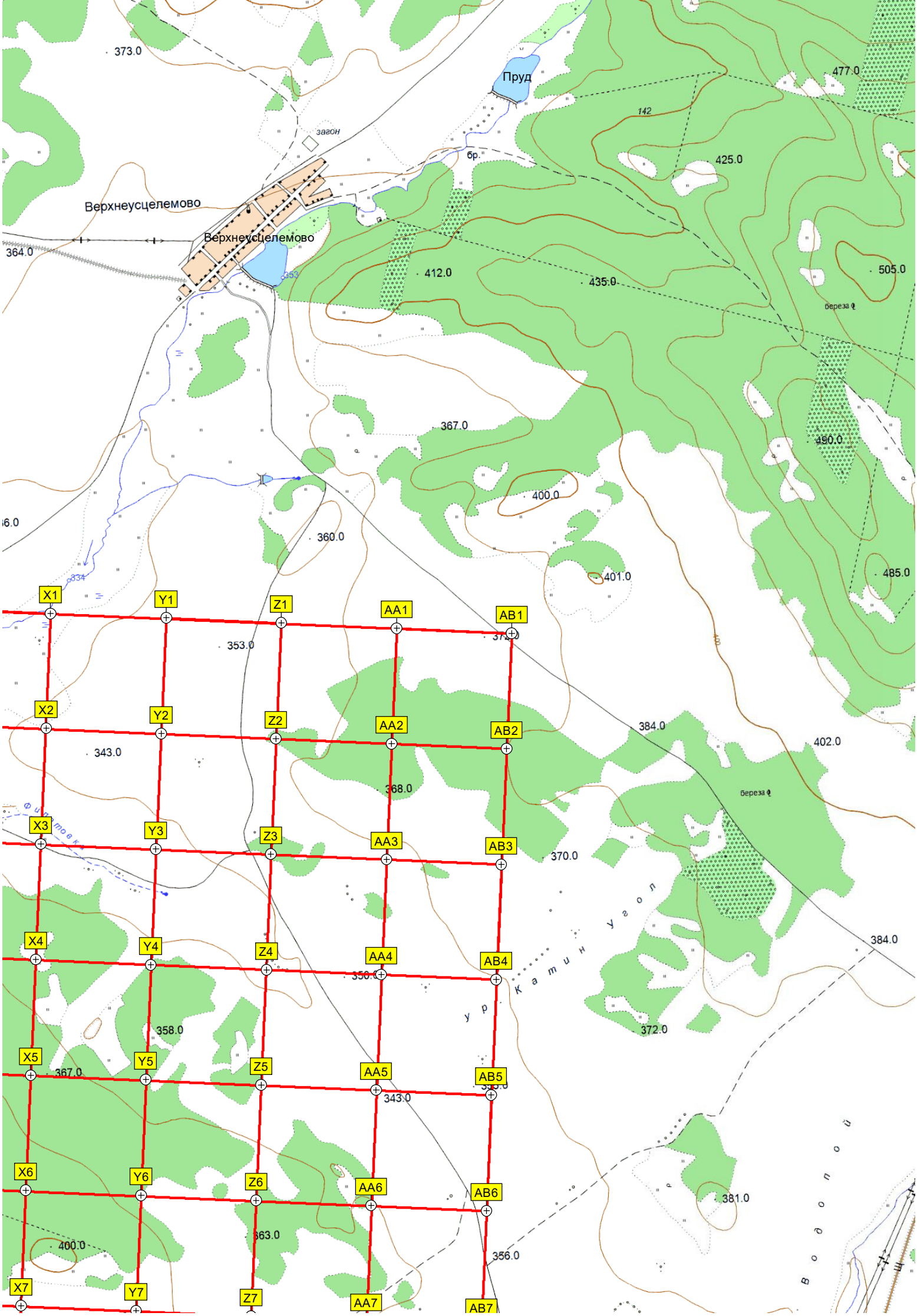
373.0
Пруд
477.0
142
загон
бр.
425.0
Верхнеусцелемово
Верхнеусцелемово
364.0
412.0
435.0
505.0
береза
367.0
490.0
400.0
360.0
401.0
485.0
X1
Y1
Z1
AA1
AB1
353.0
X2
Y2
Z2
AA2
AB2
384.0
402.0
343.0
368.0
X3
Y3
Z3
AA3
AB3
370.0
X4
Y4
Z4
AA4
AB4
384.0
358.0
372.0
X5
Y5
Z5
AA5
AB5
367.0
343.0
X6
Y6
Z6
AA6
AB6
381.0
400.0
363.0
356.0
X7
Y7
Z7
AA7
AB7

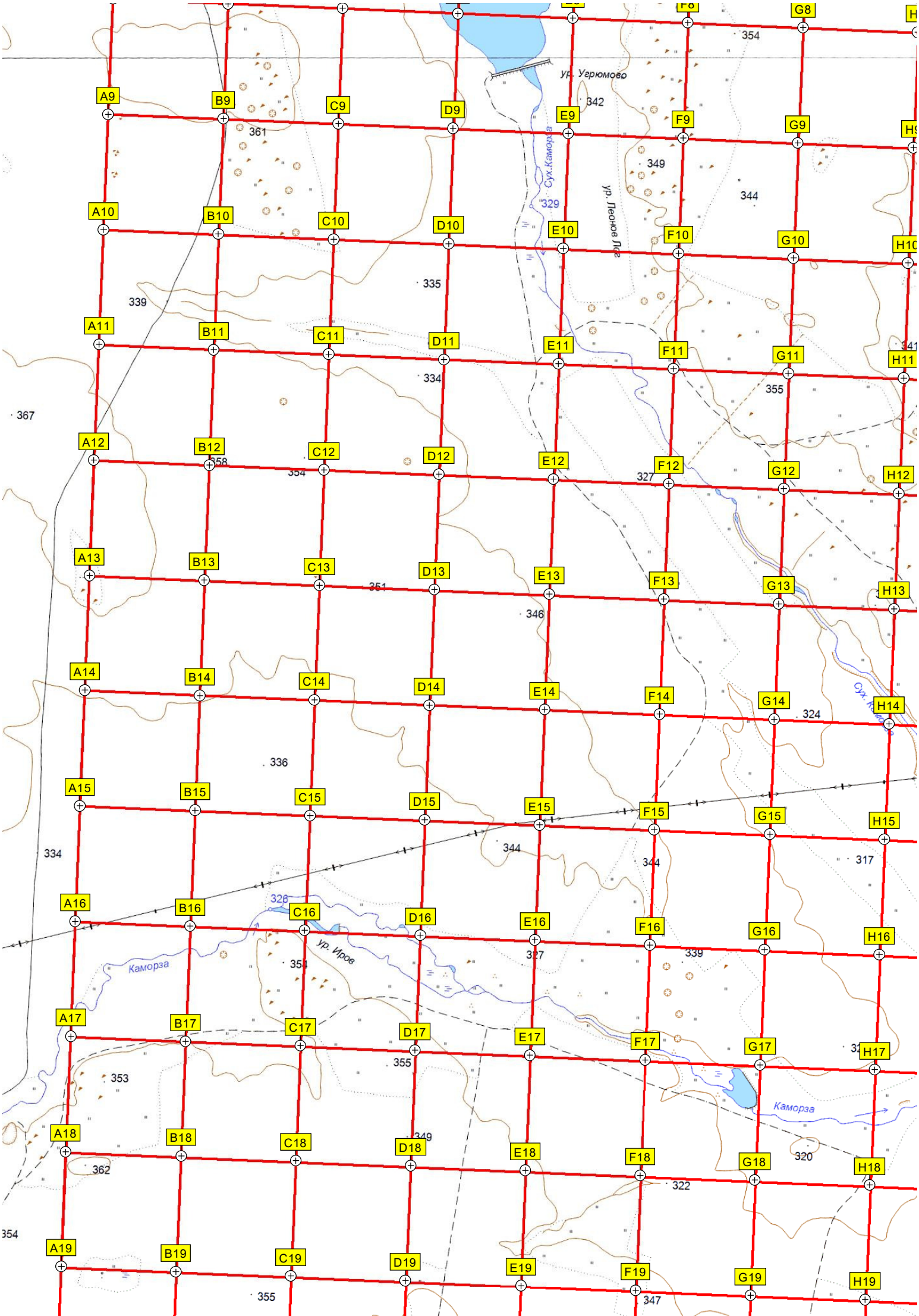
ур. Угрюмово
Сух.Каморза
ур. Лесюе Лог
ур. Ирое
Каморза
Каморза
Сух. Каморза
A9
B9
C9
D9
E9
F9
G9
H9
A10
B10
C10
D10
E10
F10
G10
H10
A11
B11
C11
D11
E11
F11
G11
H11
A12
B12
C12
D12
E12
F12
G12
H12
A13
B13
C13
D13
E13
F13
G13
H13
A14
B14
C14
D14
E14
F14
G14
H14
A15
B15
C15
D15
E15
F15
G15
H15
A16
B16
C16
D16
E16
F16
G16
H16
A17
B17
C17
D17
E17
F17
G17
H17
A18
B18
C18
D18
E18
F18
G18
H18
A19
B19
C19
D19
E19
F19
G19
H19
G8
F8
354
342
361
349
329
344
335
339
334
367
355
358
354
327
351
346
336
324
334
344
344
317
328
354
327
339
353
355
349
362
322
320
354
355
347

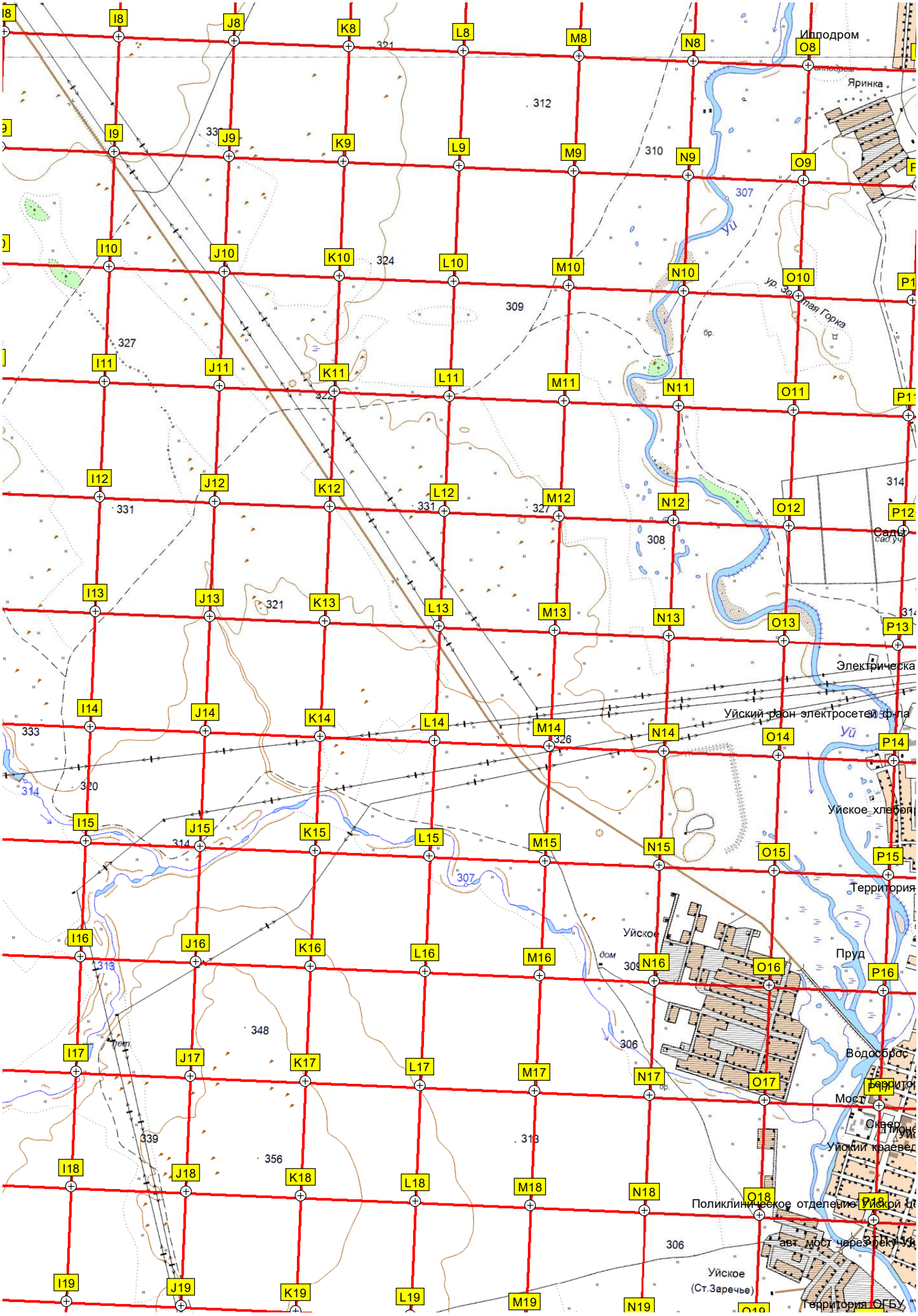
Ипподром
Яринка
Уй
ур. Золотая Горка
Сады
Электрическа
Уйский район электросетей ф-ла
Уйское хлебопр
Территория
Пруд
Уйское
Водосброс
Мост
Сквер
Уйский краевед
Поликлиническое отделение Уйской
авт. мост через реку Уй
Уйское
(Ст.Заречье)
Территория ОГБУ
I8 J8 K8 L8 M8 N8 O8
I9 J9 K9 L9 M9 N9 O9
I10 J10 K10 L10 M10 N10 O10
I11 J11 K11 L11 M11 N11 O11
I12 J12 K12 L12 M12 N12 O12 P12
I13 J13 K13 L13 M13 N13 O13 P13
I14 J14 K14 L14 M14 N14 O14 P14
I15 J15 K15 L15 M15 N15 O15 P15
I16 J16 K16 L16 M16 N16 O16 P16
I17 J17 K17 L17 M17 N17 O17
I18 J18 K18 L18 M18 N18 O18
I19 J19 K19 L19 M19 N19

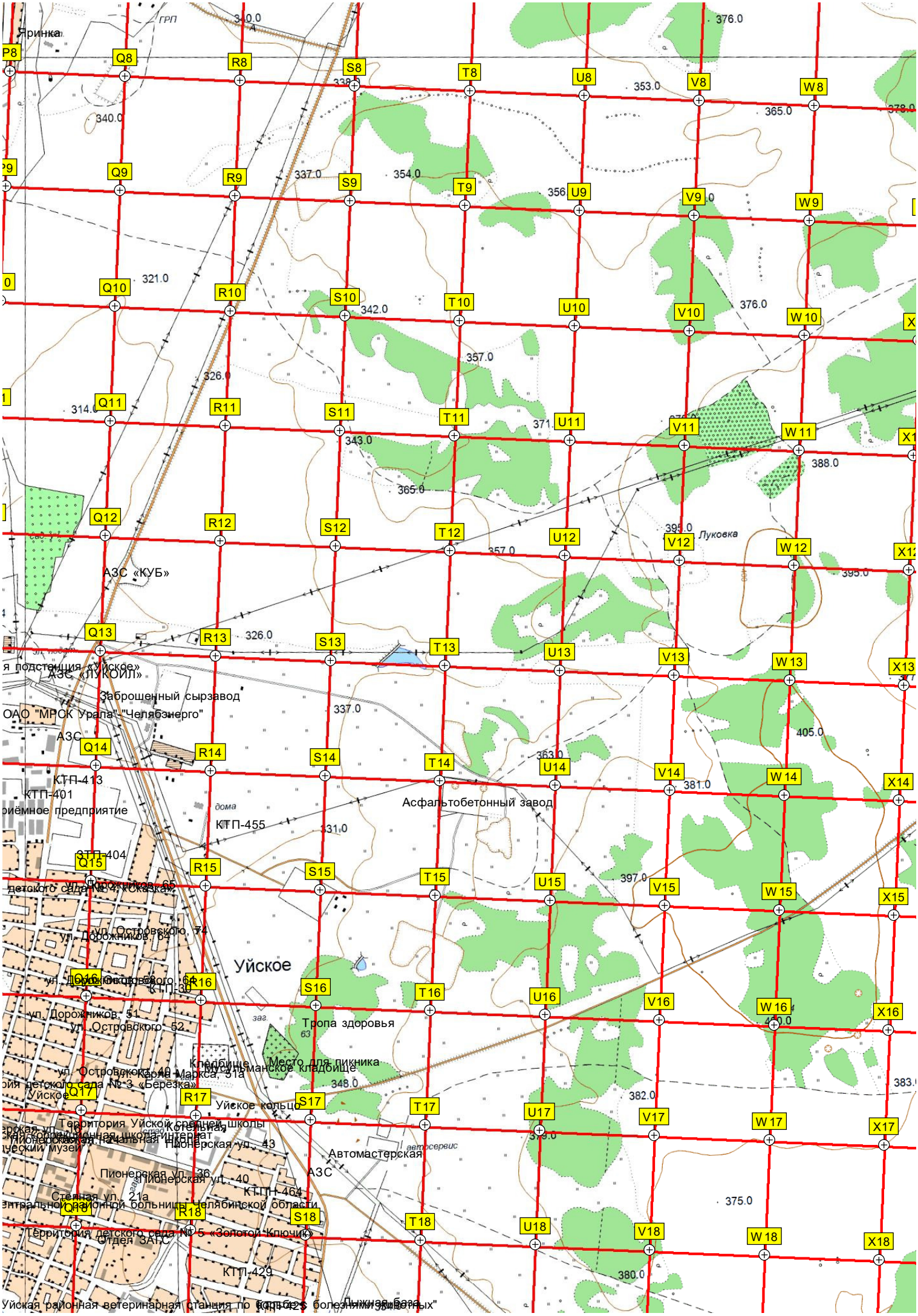
Яринка
ГРП
АЗС «КУБ»
АЗС «ЛУКОЙЛ»
Заброшенный сырзавод
ОАО "МРСК Урала" "Челябэнерго"
АЗС
КТП-413
КТП-401
КТП-455
КТП-404
Асфальтобетонный завод
Луковка
Уйское
Тропа здоровья
Кладбище
Мусульманское кладбище
Место для пикника
Уйское кольцо
Территория Уйской средней школы
Котельная
Пионерская ул., 43
Автомастерская
АЗС
КТП-464
Стеклная ул., 21а
Отдел ЗАГС
КТП-429
Лыжная база
Уйская районная ветеринарная станция по борьбе с болезнями животных"
Территория детского сада № 5 «Золотой Ключик»
Территория детского сада № 4 «Сказка»
ул. Островского, 74
ул. Дорожников, 51
ул. Островского, 52
ул. Островского, 49
ул. Карла Маркса, 51а
Пионерская ул., 36
Пионерская ул., 40
Стеклная ул., 21а
Q8
R8
S8
T8
U8
V8
W8
Q9
R9
S9
T9
U9
V9
W9
Q10
R10
S10
T10
U10
V10
W10
Q11
R11
S11
T11
U11
V11
W11
Q12
R12
S12
T12
U12
V12
W12
Q13
R13
S13
T13
U13
V13
W13
Q14
R14
S14
T14
U14
V14
W14
Q15
R15
S15
T15
U15
V15
W15
Q16
R16
S16
T16
U16
V16
W16
Q17
R17
S17
T17
U17
V17
W17
Q18
R18
S18
T18
U18
V18
W18
X8
X9
X10
X11
X12
X13
X14
X15
X16
X17
X18
340.0
353.0
365.0
337.0
354.0
356
376.0
321.0
342.0
357.0
326.0
314.0
371
343.0
388.0
365.0
395.0
357.0
395.0
326.0
337.0
405.0
363.0
381.0
331.0
397.0
348.0
382.0
375.0
380.0

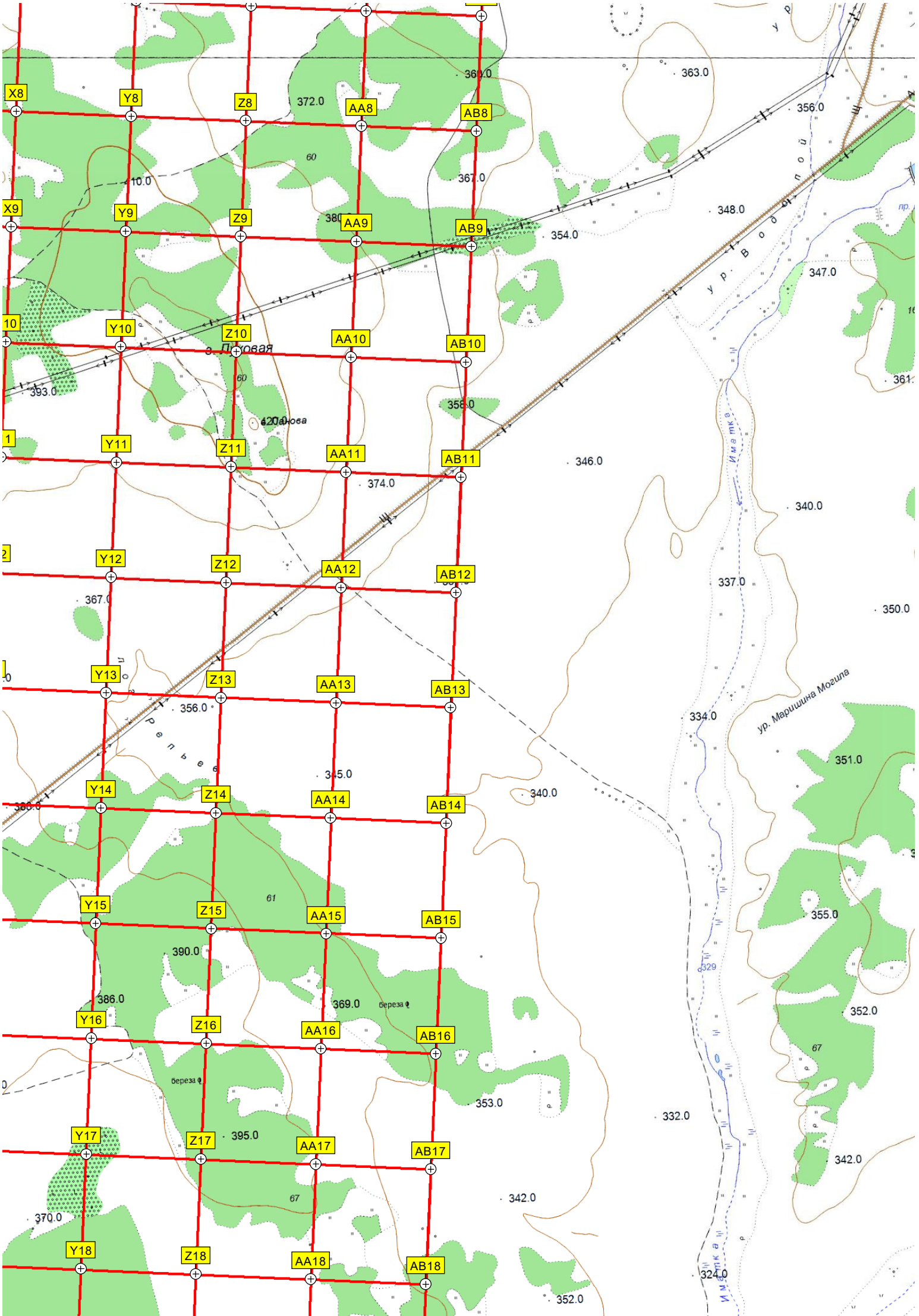
X8
Y8
Z8
AA8
AB8
X9
Y9
Z9
AA9
AB9
Y10
Z10
AA10
AB10
Y11
Z11
AA11
AB11
Y12
Z12
AA12
AB12
Y13
Z13
AA13
AB13
Y14
Z14
AA14
AB14
Y15
Z15
AA15
AB15
Y16
Z16
AA16
AB16
Y17
Z17
AA17
AB17
Y18
Z18
AA18
AB18
372.0
363.0
356.0
348.0
354.0
347.0
393.0
358.0
374.0
346.0
340.0
337.0
350.0
356.0
334.0
351.0
340.0
355.0
390.0
386.0
369.0
береза
352.0
353.0
332.0
395.0
342.0
370.0
342.0
324.0
352.0
ур. Марииина Могила
Имятка

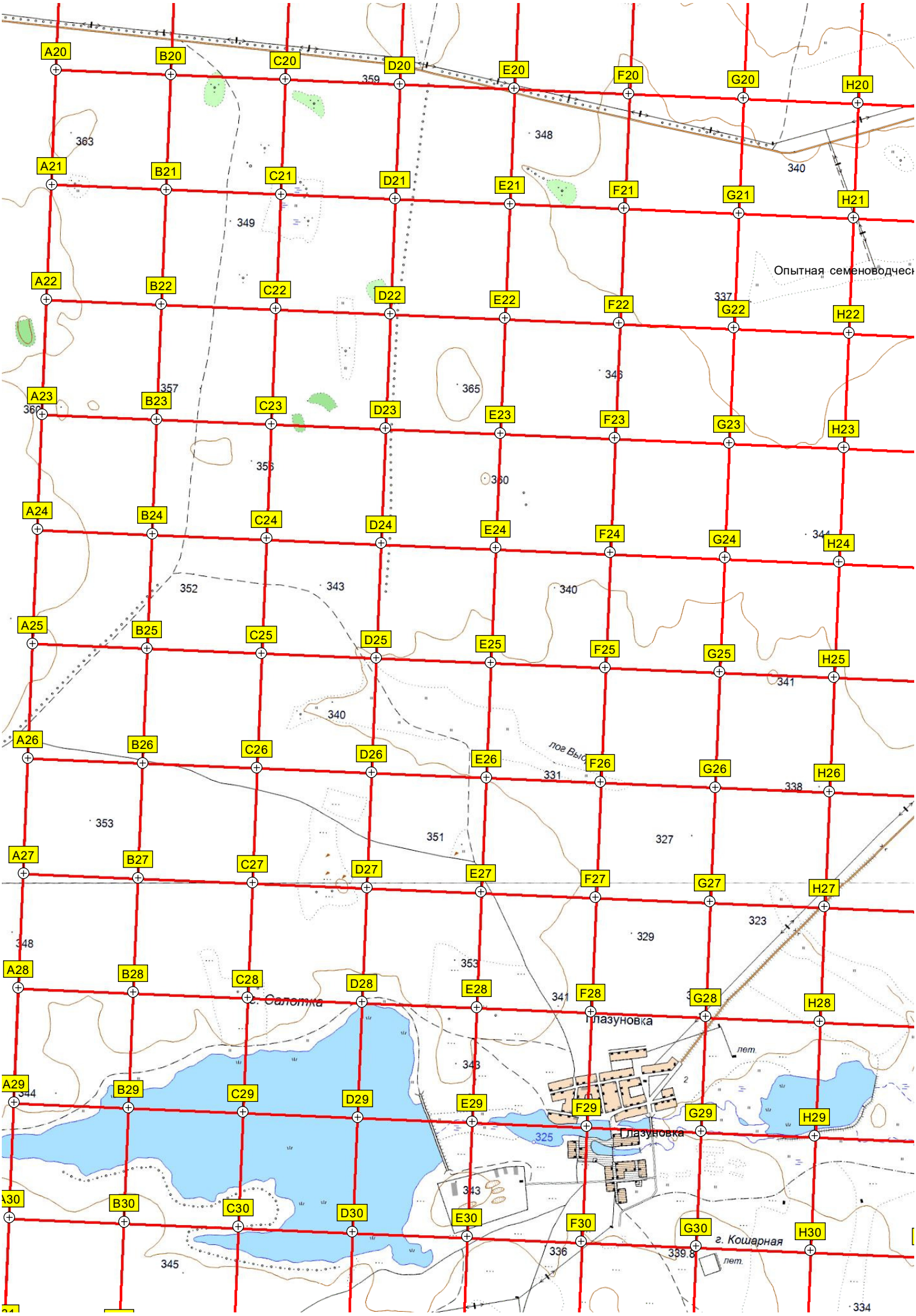
A20
B20
C20
D20
E20
F20
G20
H20
A21
B21
C21
D21
E21
F21
G21
H21
A22
B22
C22
D22
E22
F22
G22
H22
A23
B23
C23
D23
E23
F23
G23
H23
A24
B24
C24
D24
E24
F24
G24
H24
A25
B25
C25
D25
E25
F25
G25
H25
A26
B26
C26
D26
E26
F26
G26
H26
A27
B27
C27
D27
E27
F27
G27
H27
A28
B28
C28
D28
E28
F28
G28
H28
A29
B29
C29
D29
E29
F29
G29
H29
A30
B30
C30
D30
E30
F30
G30
H30
Опытная семеноводчес
г. Салотка
Глазуновка
Глазуновка
г. Кошарная
лет.
лет.
лое Выс
359
348
363
340
349
337
357
365
346
360
356
360
352
343
340
341
340
331
338
353
351
327
348
323
329
353
341
343
344
325
343
345
336
339.8
334

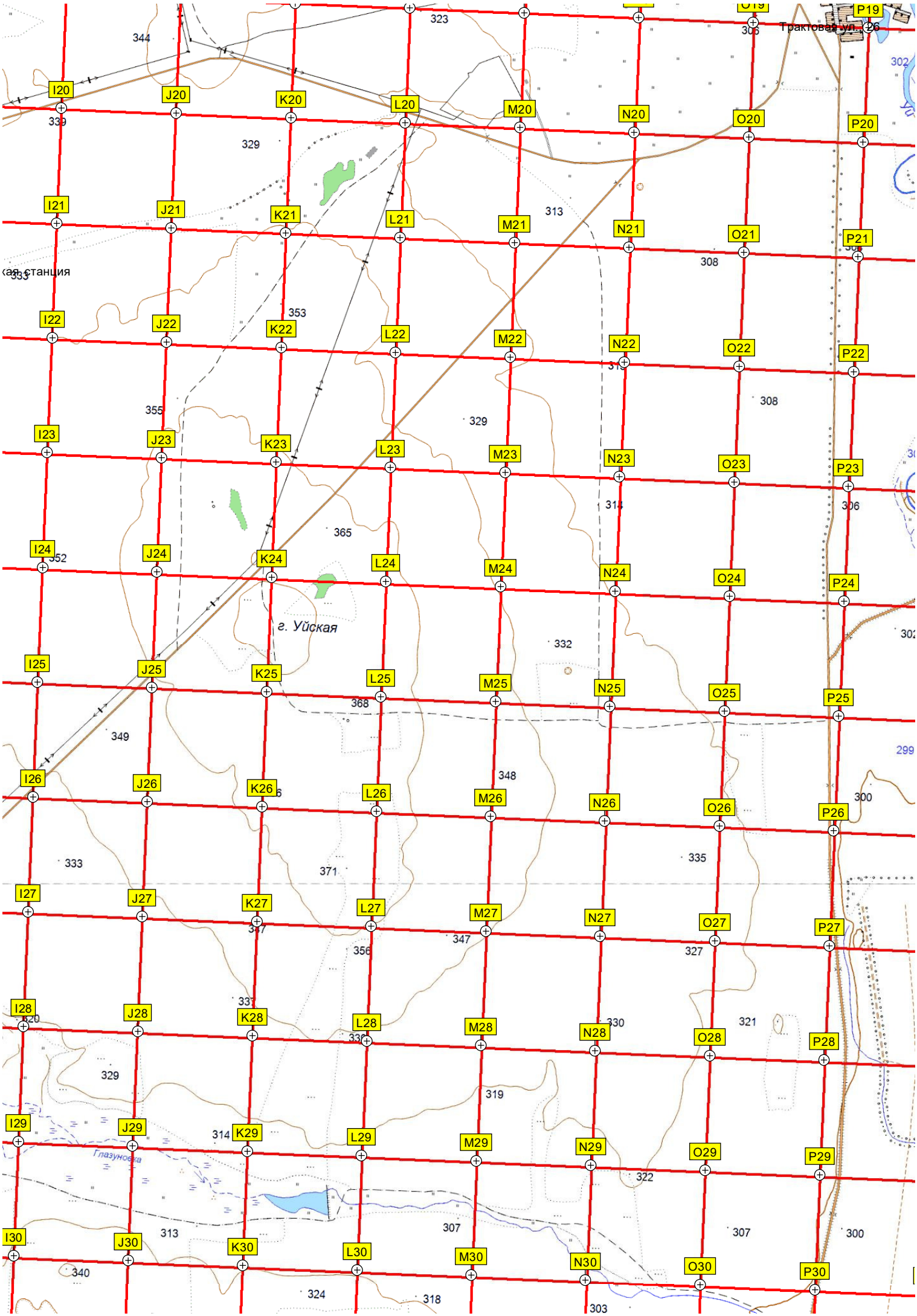
I20
J20
K20
L20
M20
N20
O20
P20
I21
J21
K21
L21
M21
N21
O21
P21
I22
J22
K22
L22
M22
N22
O22
P22
I23
J23
K23
L23
M23
N23
O23
P23
I24
J24
K24
L24
M24
N24
O24
P24
I25
J25
K25
L25
M25
N25
O25
P25
I26
J26
K26
L26
M26
N26
O26
P26
I27
J27
K27
L27
M27
N27
O27
P27
I28
J28
K28
L28
M28
N28
O28
P28
I29
J29
K29
L29
M29
N29
O29
P29
I30
J30
K30
L30
M30
N30
O30
P30
г. Уйская
Трактовая ул.
Глазуновка

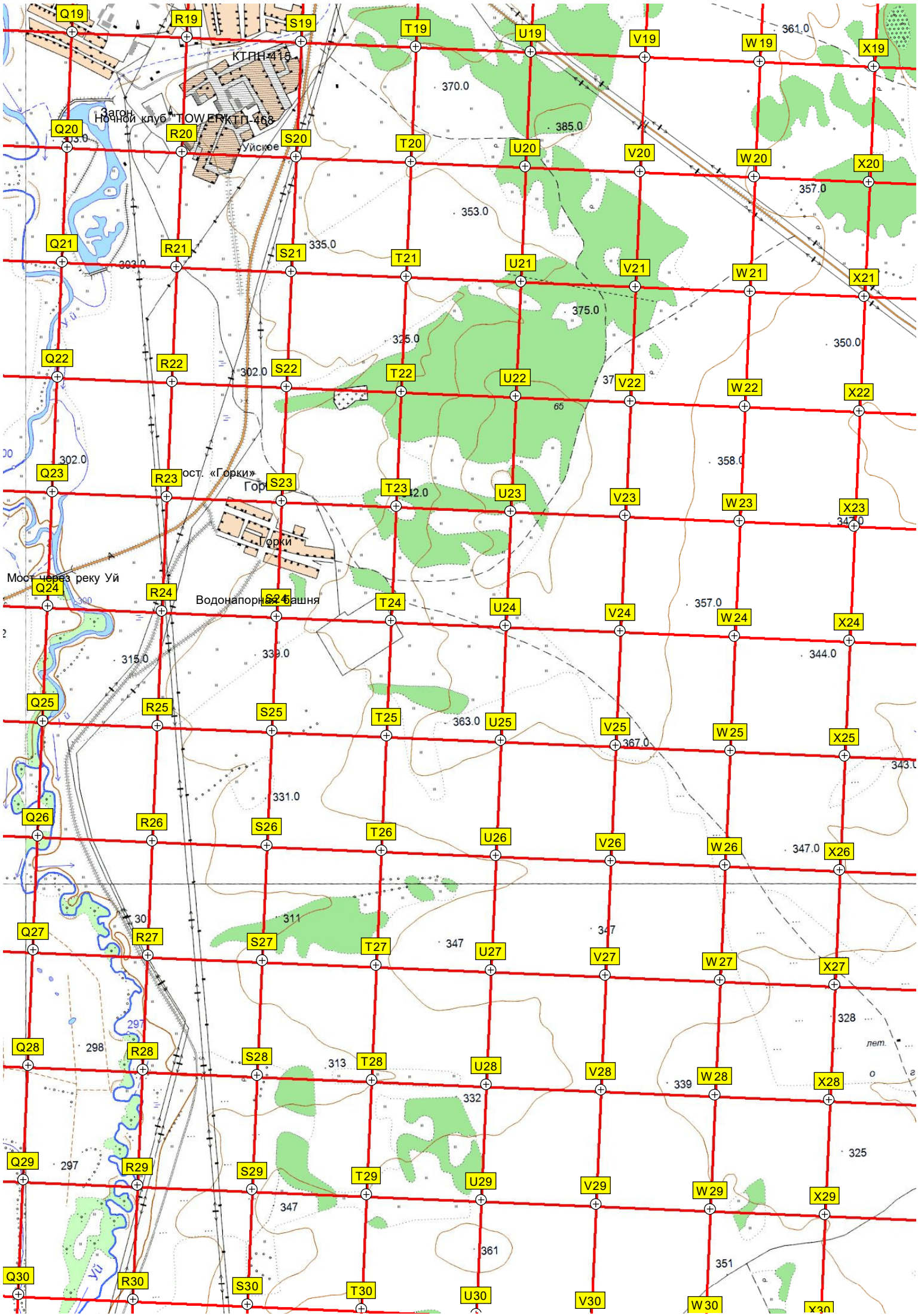
Q19
R19
S19
T19
U19
V19
W19
X19
КТПН-415
Загон
Ночной клуб "TOWER"
КТП-468
Уйское
Q20
R20
S20
T20
U20
V20
W20
X20
Q21
R21
S21
T21
U21
V21
W21
X21
Q22
R22
S22
T22
U22
V22
W22
X22
Q23
R23
ост. «Горки»
S23
T23
U23
V23
W23
X23
Горки
Мост через реку Уй
Q24
R24
Водонапорная башня
S24
T24
U24
V24
W24
X24
Q25
R25
S25
T25
U25
V25
W25
X25
Q26
R26
S26
T26
U26
V26
W26
X26
Q27
R27
S27
T27
U27
V27
W27
X27
Q28
R28
S28
T28
U28
V28
W28
X28
Q29
R29
S29
T29
U29
V29
W29
X29
Q30
R30
S30
T30
U30
V30
W30
X30
Уй
361.0
370.0
385.0
357.0
353.0
335.0
375.0
325.0
350.0
302.0
358.0
315.0
339.0
344.0
363.0
367.0
331.0
347.0
311
347
328
298
313
339
332
297
325
347
361
351

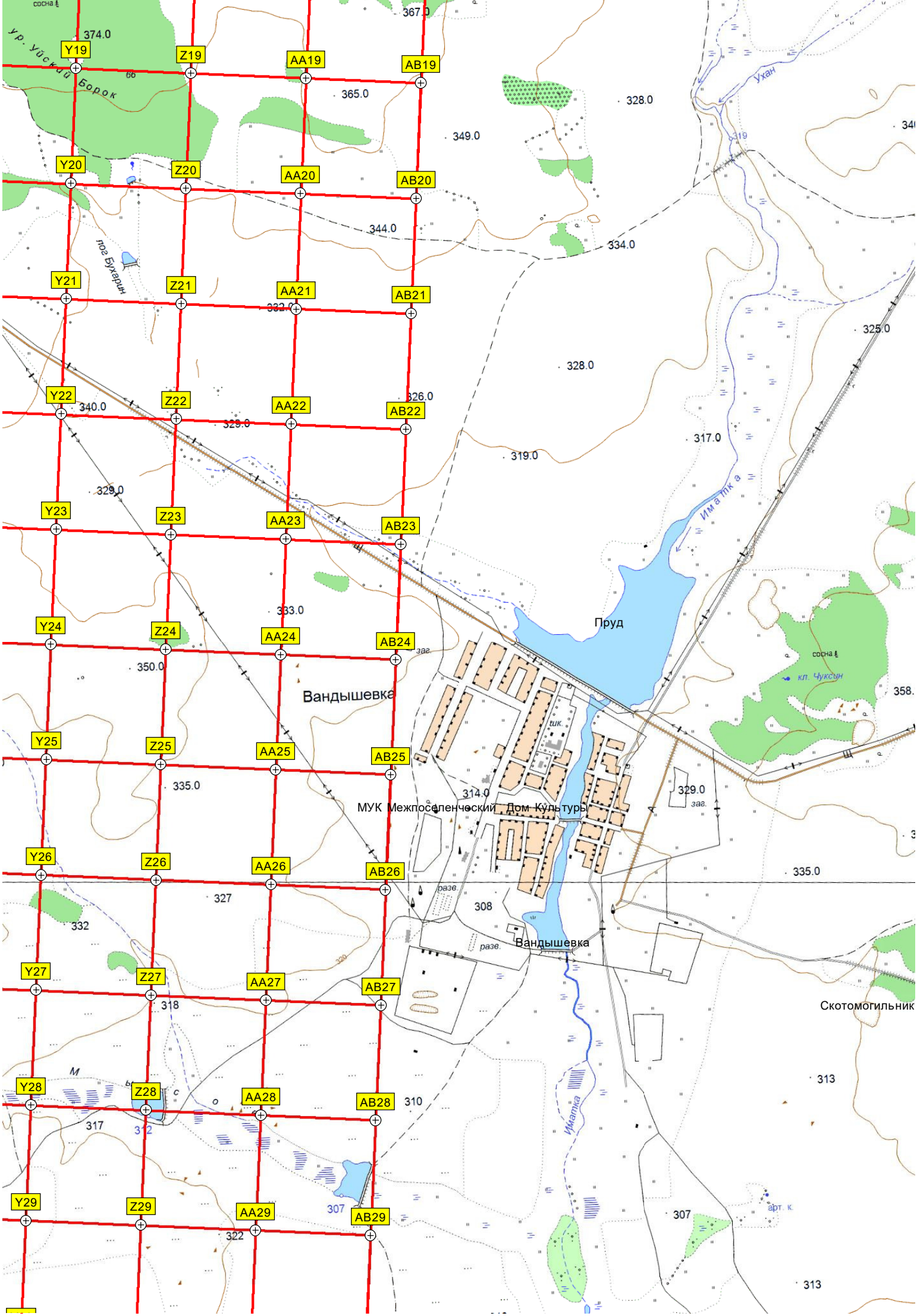
Y19
Z19
AA19
AB19
Y20
Z20
AA20
AB20
Y21
Z21
AA21
AB21
Y22
Z22
AA22
AB22
Y23
Z23
AA23
AB23
Y24
Z24
AA24
AB24
Y25
Z25
AA25
AB25
Y26
Z26
AA26
AB26
Y27
Z27
AA27
AB27
Y28
Z28
AA28
AB28
Y29
Z29
AA29
AB29
374.0
367.0
365.0
349.0
328.0
344.0
334.0
332.0
326.0
340.0
329.0
325.0
317.0
319.0
333.0
350.0
335.0
314.0
329.0
327
332
308
318
317
312
310
307
322
313
Пруд
Вандышевка
МУК Межпоселенческий Дом Культуры
Скотомогильник
Ухан
Иматка
ур. Уйский Борок
лог Бухарин
сосна
кл. Чуксин
арт. к.

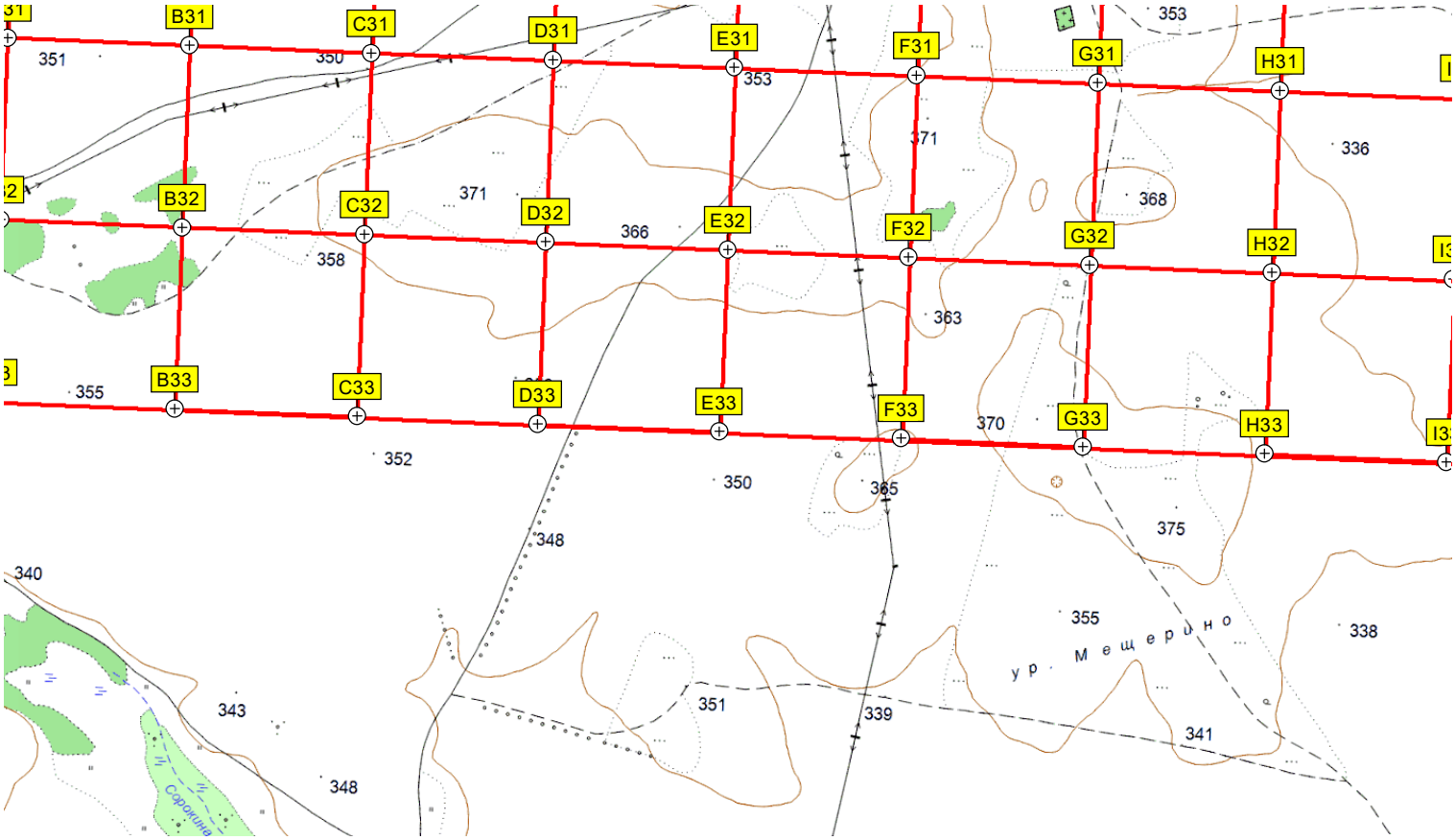
B31
C31
D31
E31
F31
G31
H31
B32
C32
D32
E32
F32
G32
H32
B33
C33
D33
E33
F33
G33
H33
351
350
353
371
336
368
358
366
363
355
352
350
365
370
348
375
340
355
338
343
351
339
341
348
Сорокина
ур. Мещерино

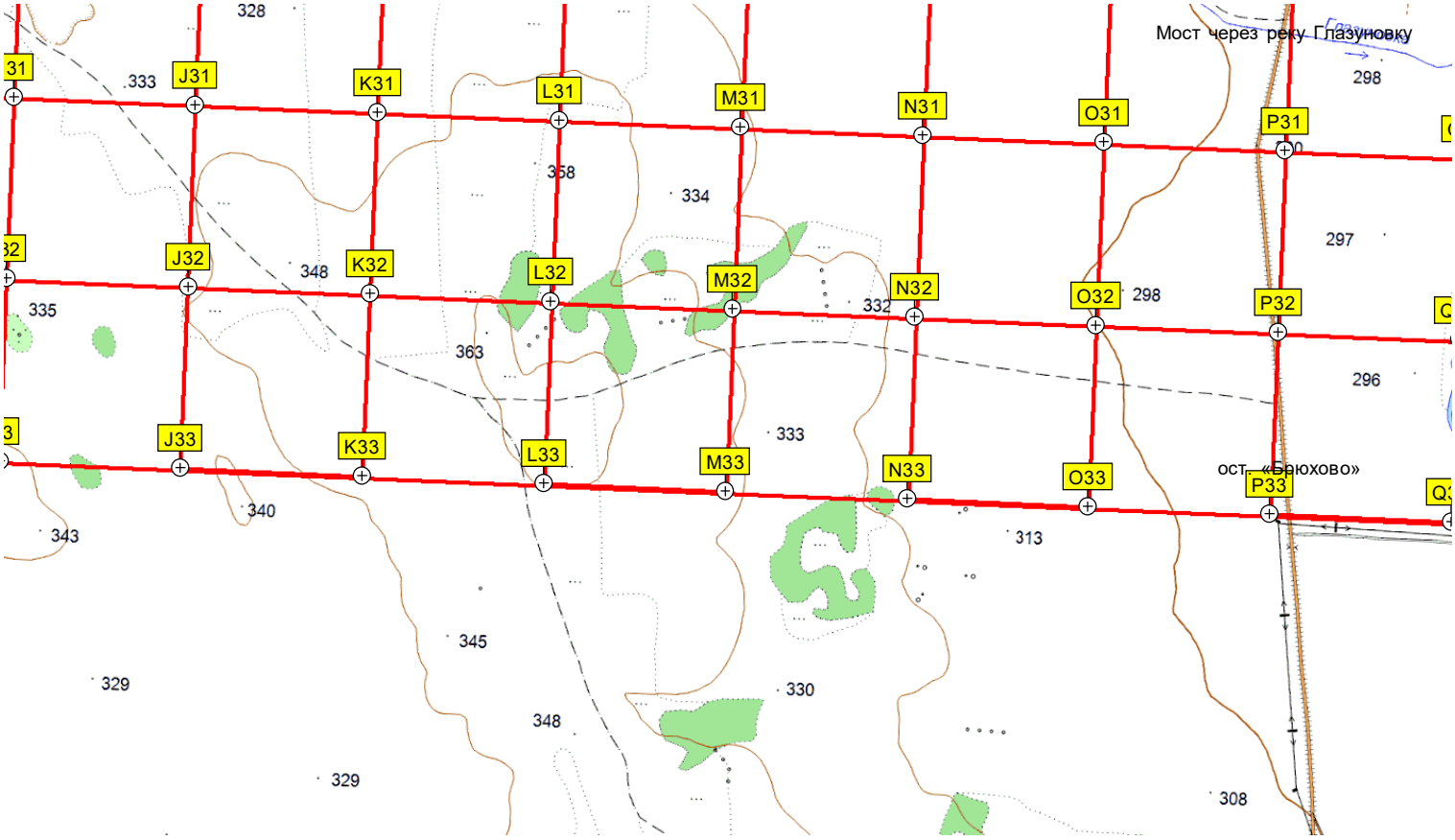
Мост через реку Глазуновку
ост. «Брюхово»
J31
K31
L31
M31
N31
O31
P31
J32
K32
L32
M32
N32
O32
P32
J33
K33
L33
M33
N33
O33
P33
328
333
298
358
334
297
348
335
332
298
363
296
333
340
343
313
345
329
330
348
329
308

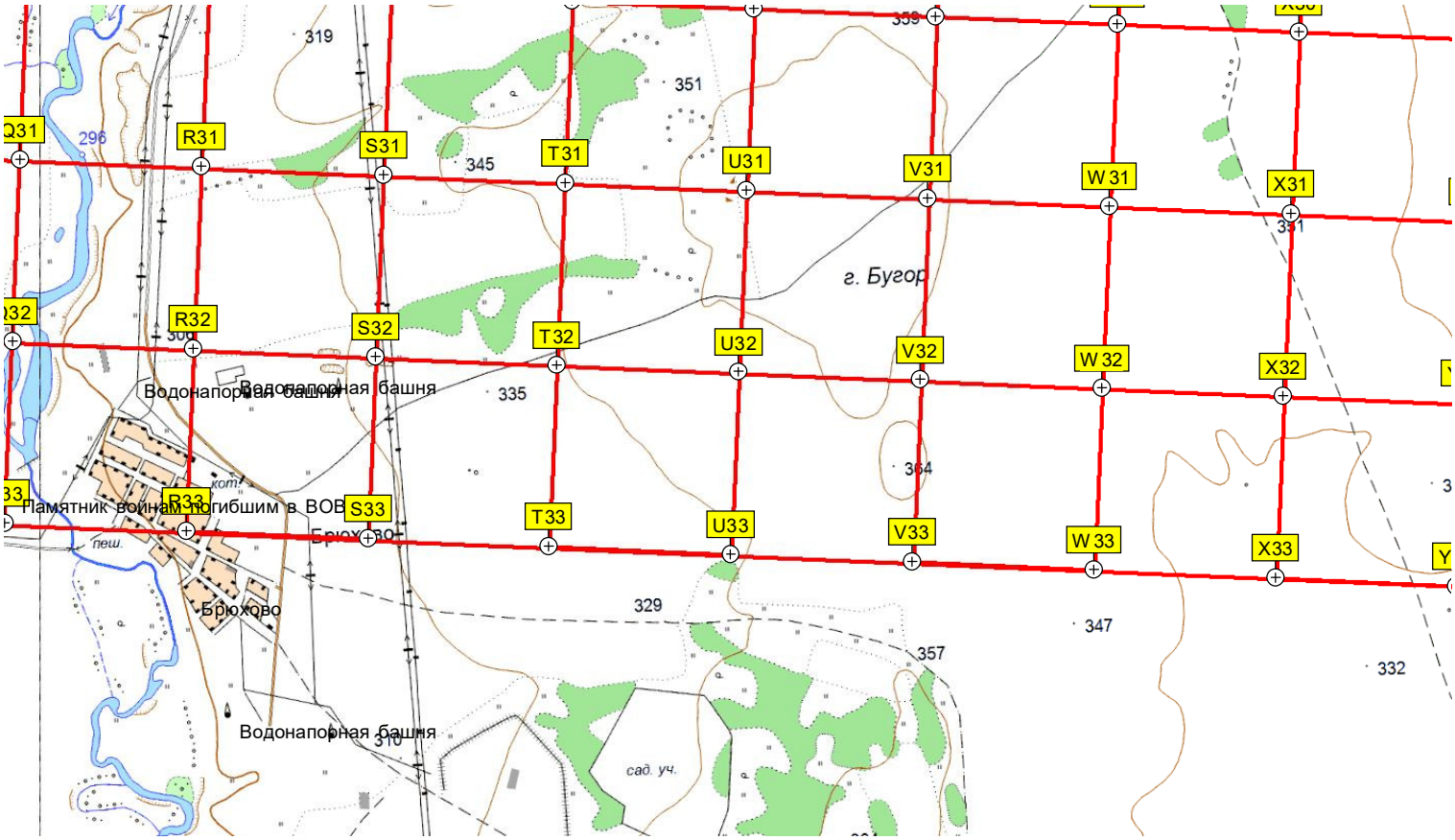
Q31
R31
S31
T31
U31
V31
W 31
X31
R32
S32
T32
U32
V32
W 32
X32
R33
S33
T33
U33
V33
W 33
X33
319
351
345
296
359
331
335
364
329
347
357
332
310
г. Бугор
Водонапорная башня
Водонапорная башня
Памятник воинам погибшим в ВОВ
Брюхово
Брюхово
Водонапорная башня
сад. уч.
пеш.

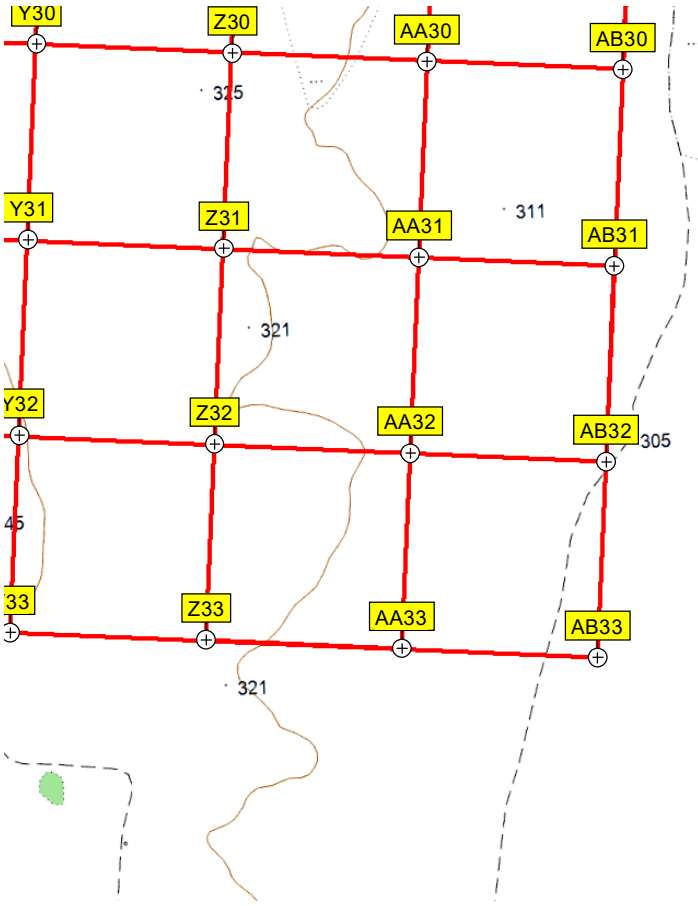
Y30
Z30
AA30
AB30
325
Y31
Z31
AA31
AB31
311
321
Y32
Z32
AA32
AB32
305
Z33
AA33
AB33
321

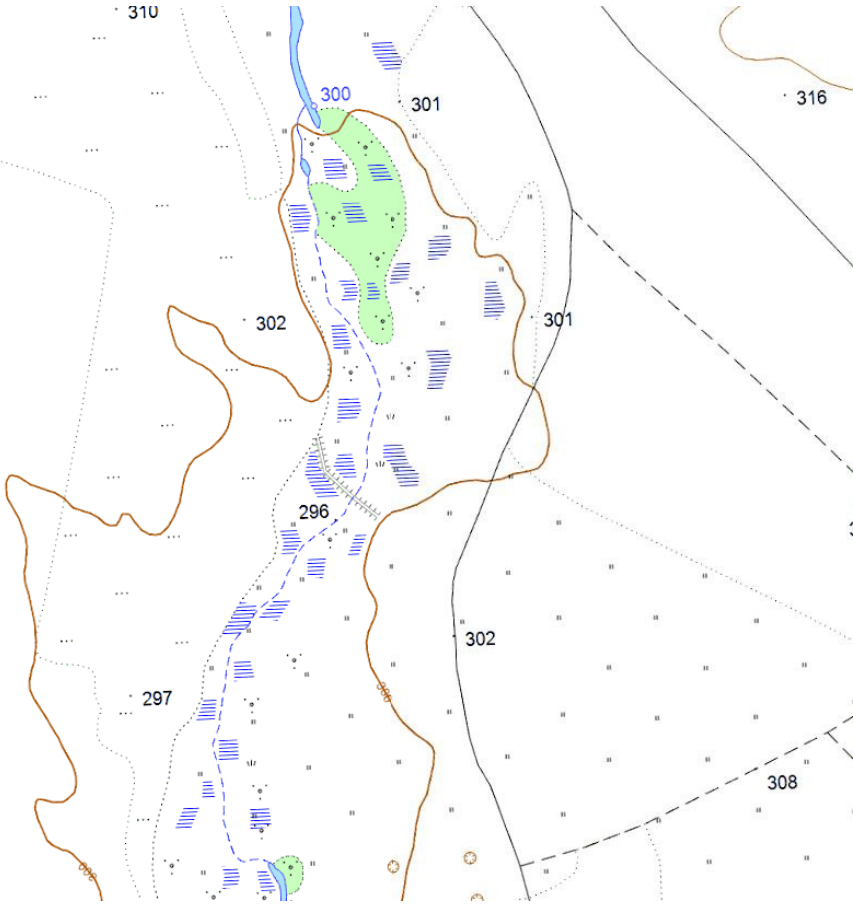
310
300
301
316
302
301
296
302
297
308