

00

480500

481000

481500

482000

482500

483000

483500

1

2

3

4

O1

O2

O3

O4

P1

P2

P3

P4

Q1

Q2

Q3

Q4

R1

R2

R3

R4

S1

S2

S3

S4

T1

T2

T3

T4

U1

U2

U3

U4

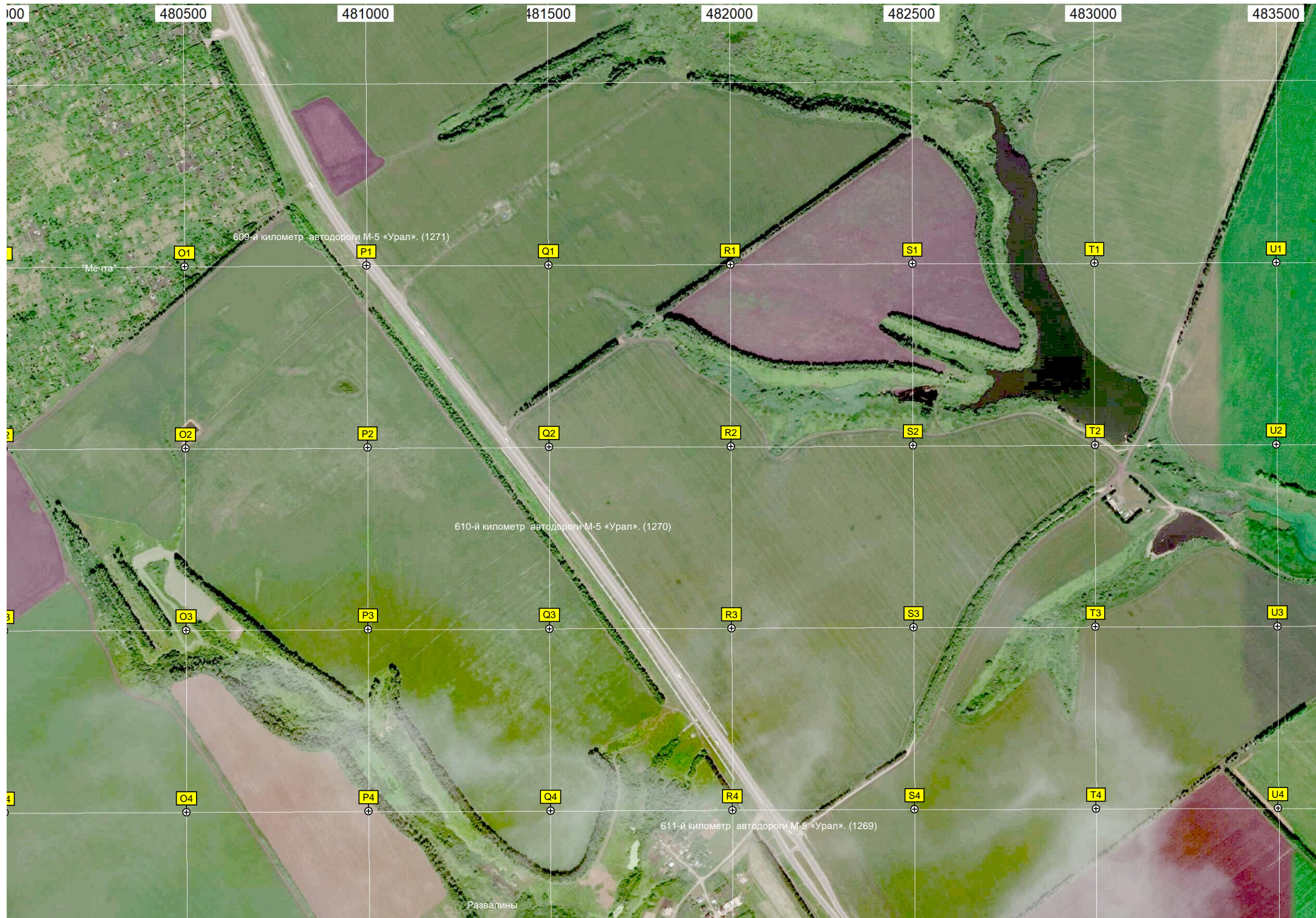
609-й километр автодороги М-5 «Урал». (1271)

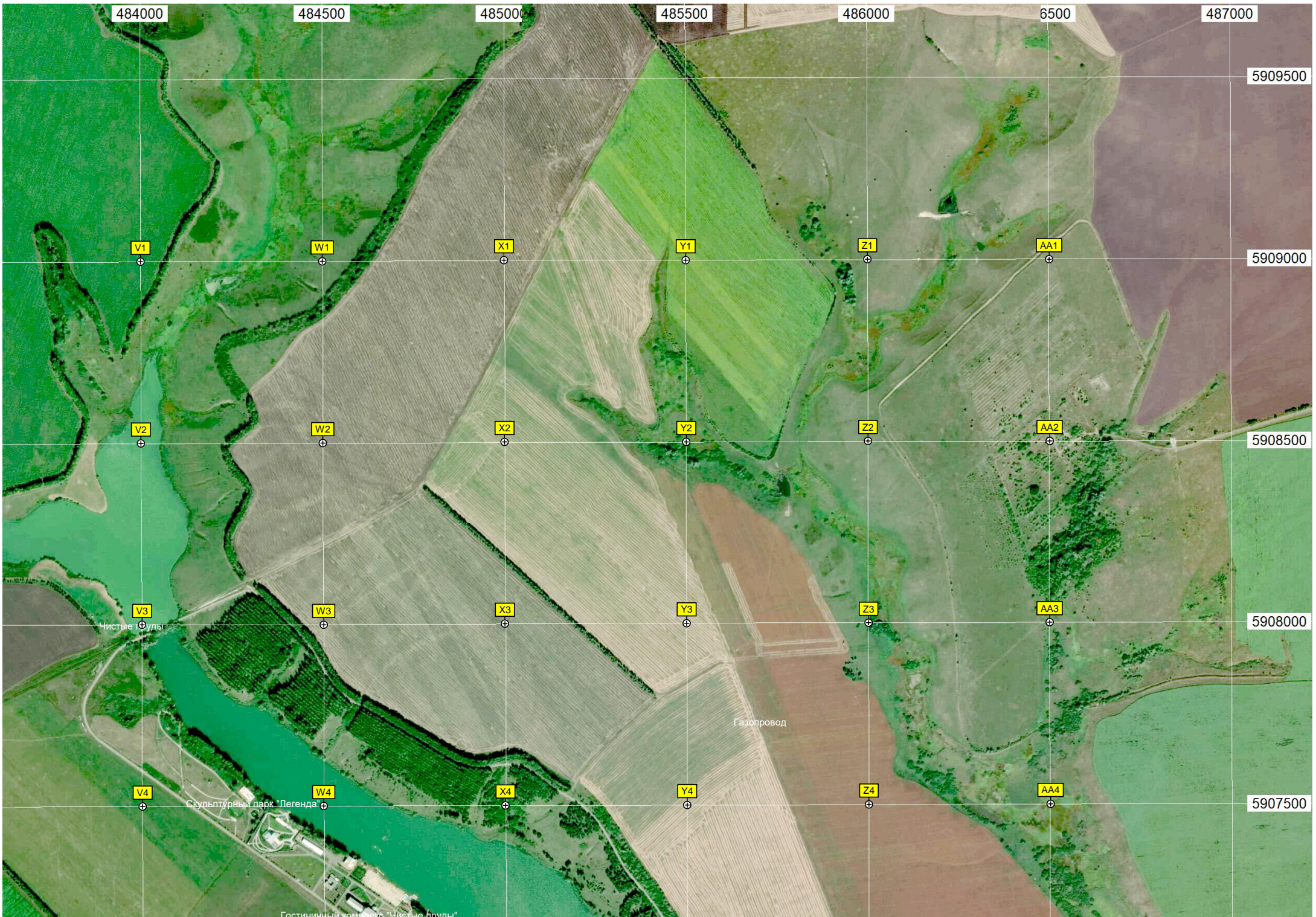
Мечта

610-й километр автодороги М-5 «Урал». (1270)

611-й километр автодороги М-5 «Урал». (1269)

Развалины





484000

484500

485000

485500

486000

6500

487000

5909500

5909000

5908500

5908000

5907500

V1

W1

X1

Y1

Z1

AA1

V2

W2

X2

Y2

Z2

AA2

V3

W3

X3

Y3

Z3

AA3

V4

W4

X4

Y4

Z4

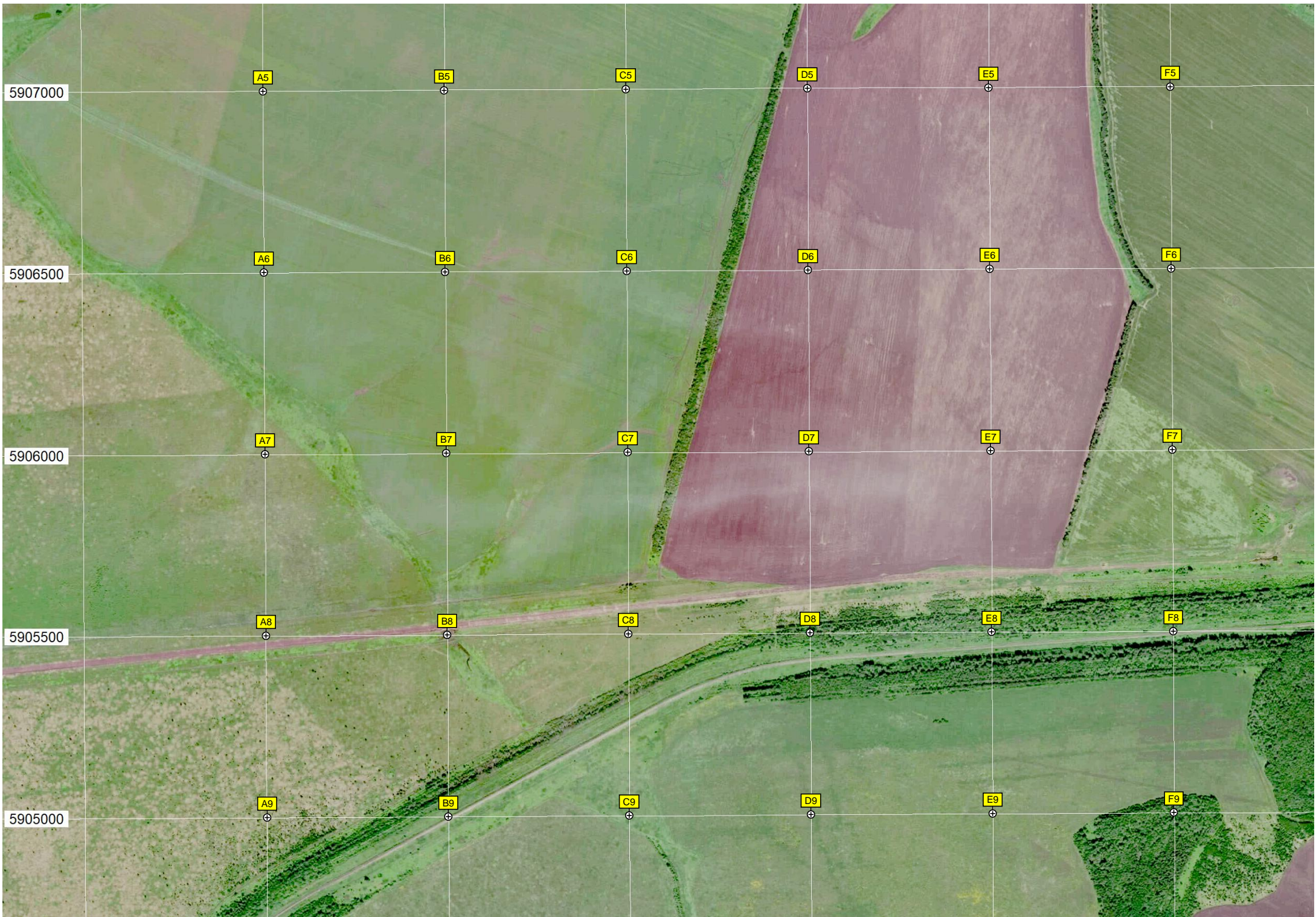
AA4

Чистые Пруды

Скульптурный парк "Легенда"

Гостиничный комплекс "Чистые Пруды"

Газопровод



5907000

5906500

5906000

5905500

5905000

A5

B5

C5

D5

E5

F5

A6

B6

C6

D6

E6

F6

A7

B7

C7

D7

E7

F7

A8

B8

C8

D8

E8

F8

A9

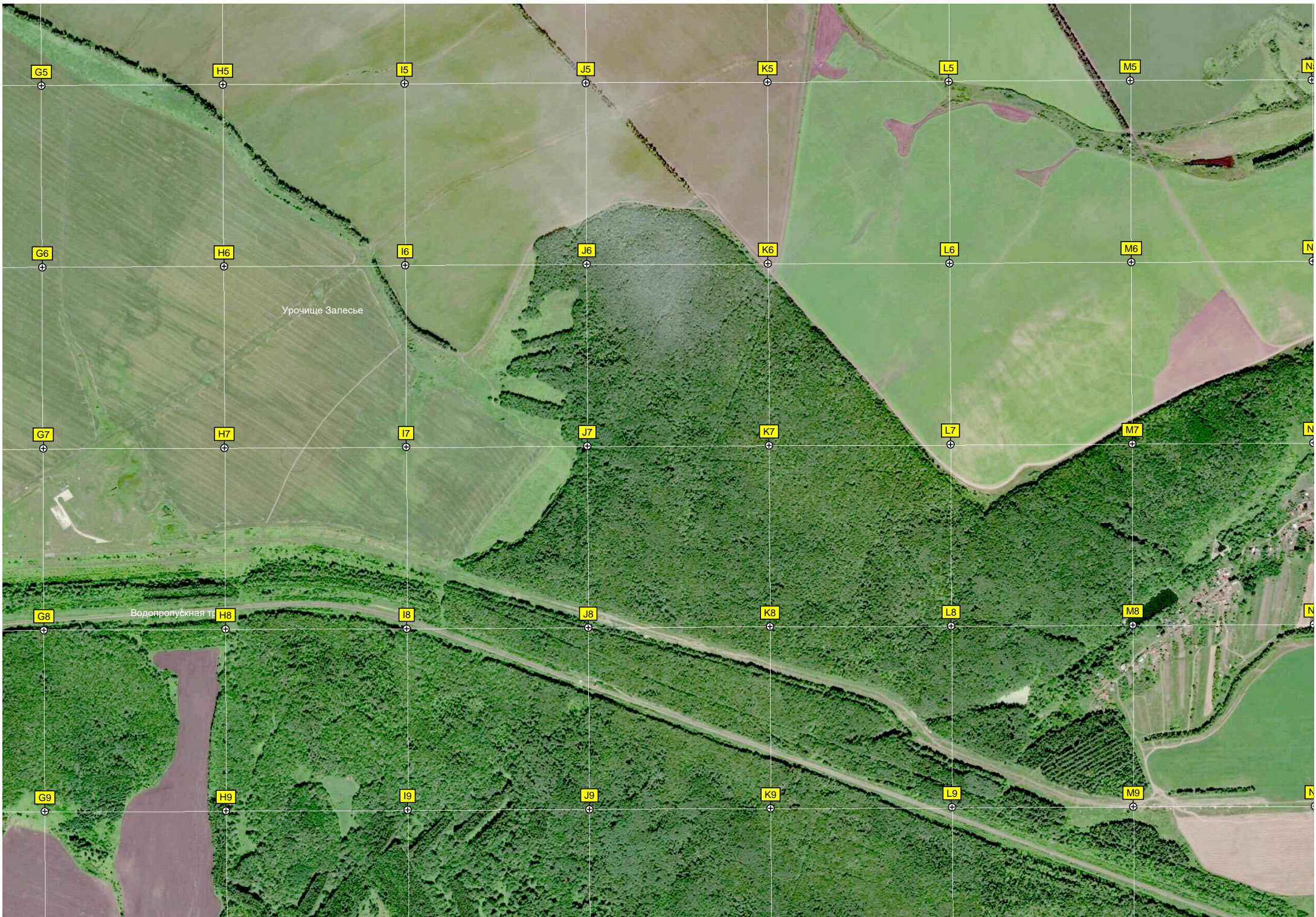
B9

C9

D9

E9

F9



G5

H5

I5

J5

K5

L5

M5

N

G6

H6

I6

J6

K6

L6

M6

N

Урочище Залесье

G7

H7

I7

J7

K7

L7

M7

N

G8

H8

I8

J8

K8

L8

M8

N

Водяропускная т.

G9

H9

I9

J9

K9

L9

M9

N



5

O5

P5

Q5

R5

S5

T5

U5

6

O6

P6

Q6

R6

S6

T6

U6

7

O7

P7

Q7

R7

S7

T7

U7

8

O8

P8

Q8

R8

S8

T8

U8

9

O9

P9

Q9

R9

S9

T9

U9

Пруд

Обрыв 1м-1.5м

Кладбище

Рамзай

Храм Богоявления Господня

Средняя школа

ул. Желиховского, 6
Спорткомплекс
ул. Желиховского, 7
ул. Желиховского, 1

Общешитие №1
Администрация Рамзайского района
Дом культуры
Общешитие №2
ул. Мичурина, 2
ул. Мичурина, 2а
Мемориал
ул. Мичурина, 12
ул. Мичурина, 15

Пруд

Пруд

Пруд

Пруд

Пруд

Стоянка

Пруд

Участок нефтепровода «Дружба»

Вышка мобильной связи

Свалка

612-й километр автодороги М-5 «Урал». (1268)

АЗС

Мотель «Горизонт»

613-й километр автодороги М-5



V5

W5

X5

Y5

Z5

AA5

5907000

шашлычная

Турбаза «Чистые пруды»

V6

W6

X6

Y6

Z6

AA6

5906500

V7

W7

X7

Y7

Z7

AA7

5906000

«Урал», (1267)

ка дальнобойщиков

Родник «Чайник»

Мост через реку Пензятку

V8

W8

X8

Y8

Z8

AA8

5905500

ЖК Чистые пруды г. Пенза

614-й километр автодороги М-5 «Урал», (1266)

Стр. 13
Стр. 11
Стр. 10
Стр. 12

Стр. 2
Стр. 1
Стр. 8
Стр. 8
Стр. 3
Стр. 7

Развалины фермы

Газопровод

V9

W9

X9

Y9

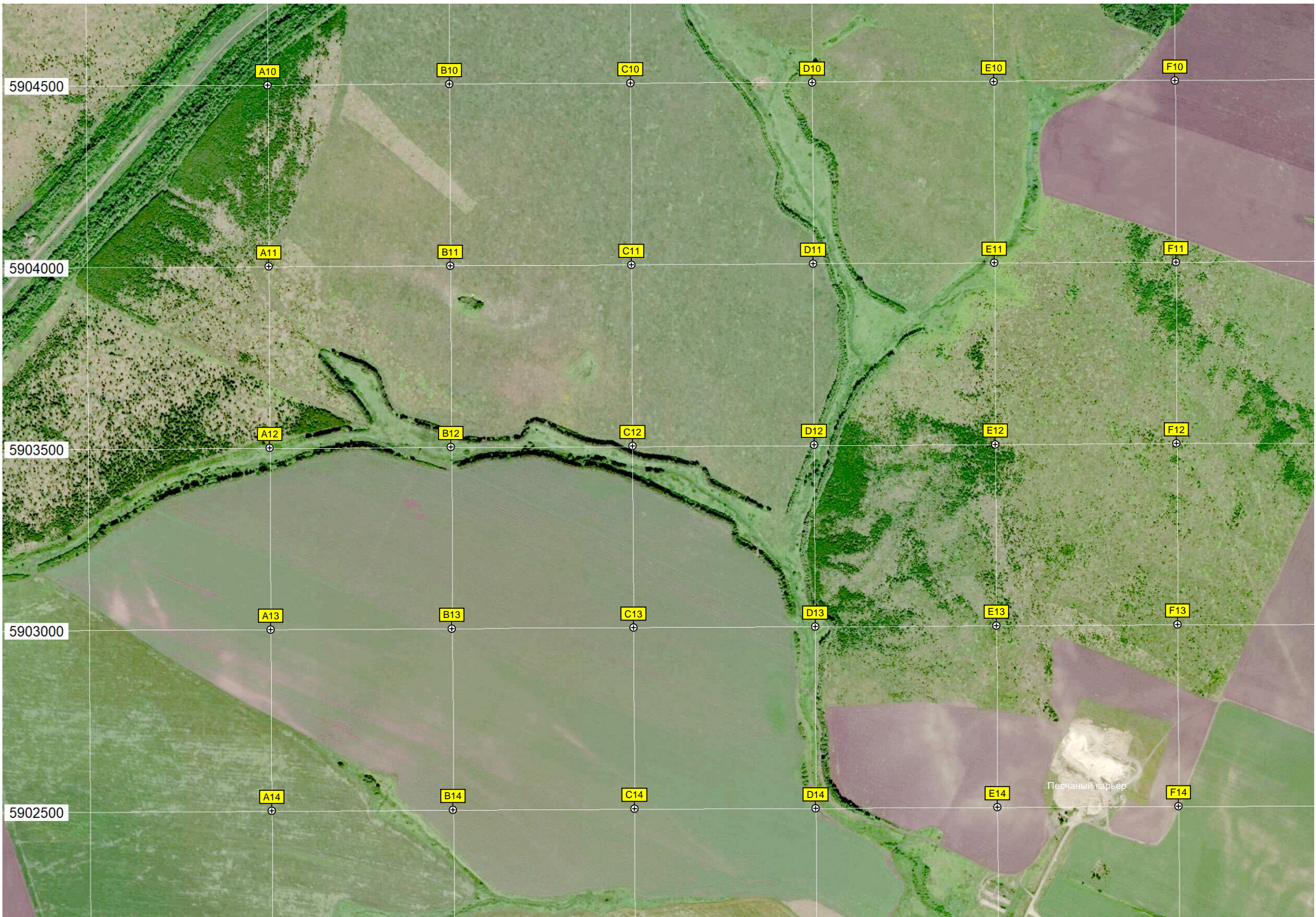
Z9

AA9

5905000

СНТ «Рассвет»

615-й километр автодороги М-5 «Урал», (1265)



5904500

5904000

5903500

5903000

5902500

A10

B10

C10

D10

E10

F10

A11

B11

C11

D11

E11

F11

A12

B12

C12

D12

E12

F12

A13

B13

C13

D13

E13

F13

A14

B14

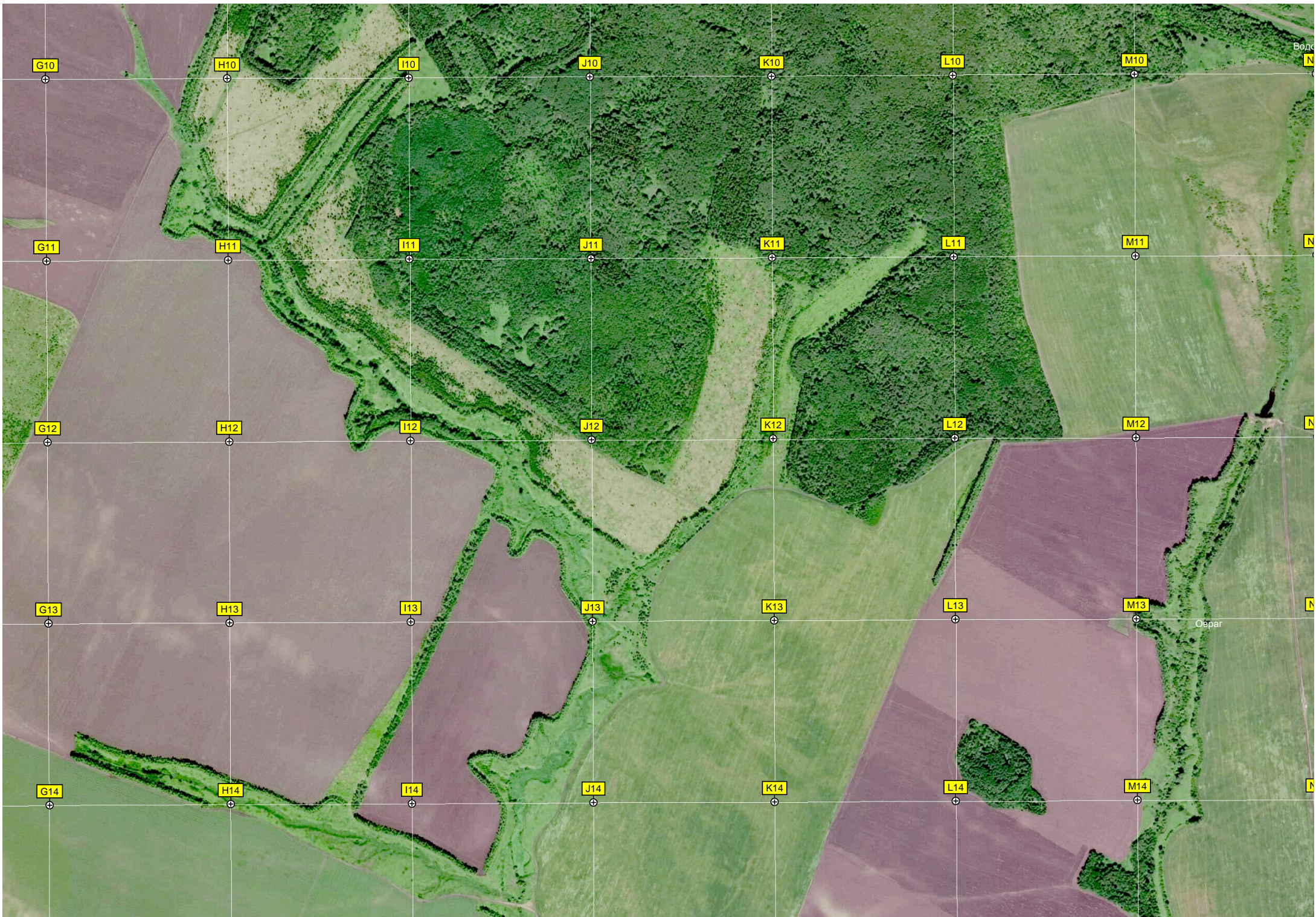
C14

D14

E14

F14

Песчаный карьер



Вод

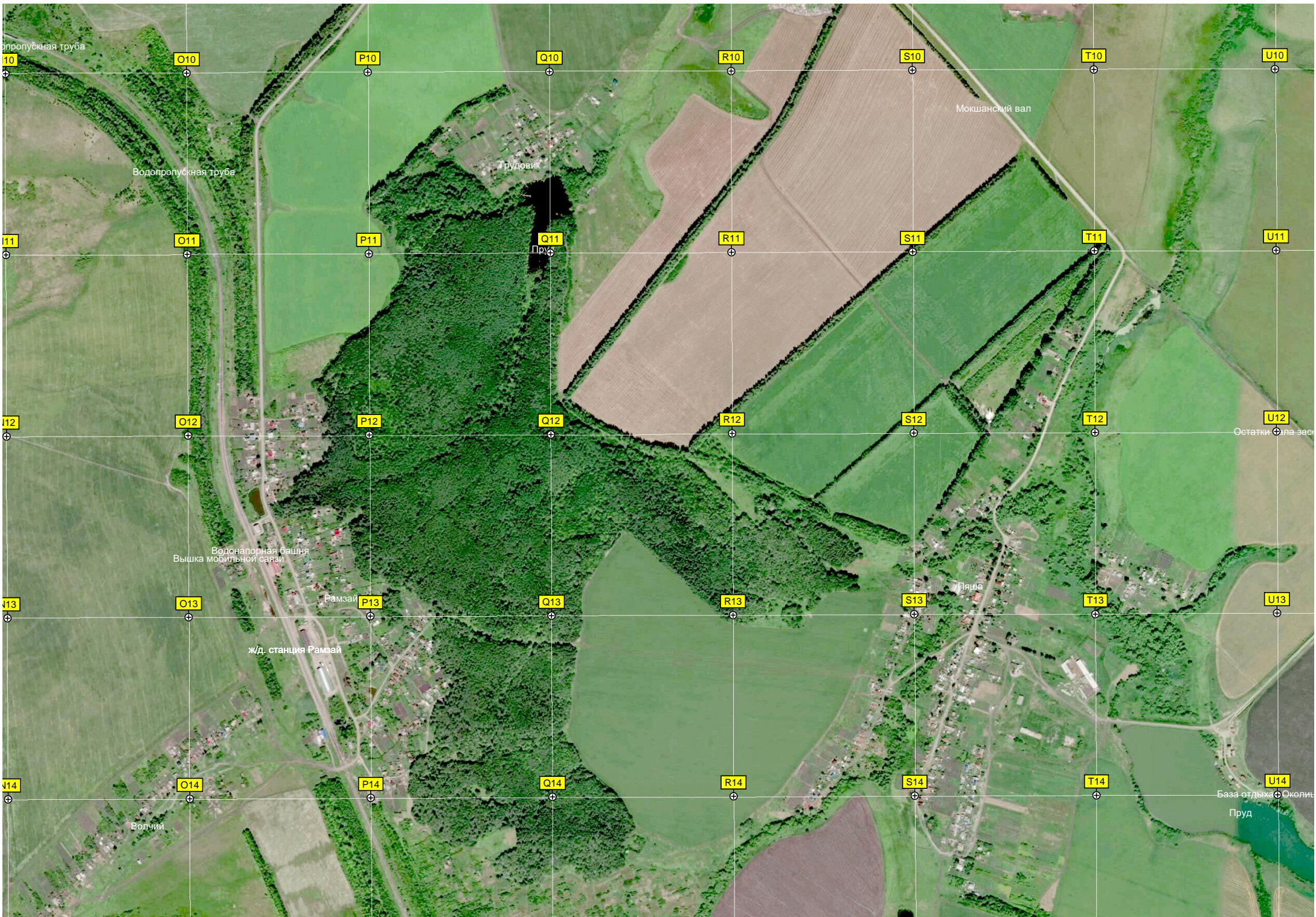
М

М

М

М

Обар



10

O10

P10

Q10

R10

S10

T10

U10

11

O11

P11

Q11

R11

S11

T11

U11

12

O12

P12

Q12

R12

S12

T12

U12

13

O13

P13

Q13

R13

S13

T13

U13

14

O14

P14

Q14

R14

S14

T14

U14

Водопропусная труба

Водопропусная труба

Мокшанский вал

Трудовик

Пруд

Водонапорная башня
Вышка мобильной связи

Рамзай

ж/д. станция Рамзай

Пляжа

Остатки отла заас

База отдыха
Околицы

Пруд

Болчий



V10

W10

X10

Y10

Z10

AA10

5904500

616-й километр автодороги М-5 «Урал», (1264)

Участок газопровода

Стела «Мокшанский район»

V11

W11

X11

Y11

Z11

AA11

5904000

Аэродром

617-й километр автодороги М-5 «Урал», (1263)

эчной черты

V12

W12

X12

Y12

Z12

AA12

5903500

Саранская развязка

V13

W13

X13

Y13

Z13

AA13

5903000

Газопровод

СНТ «Содружество»

V14

W14

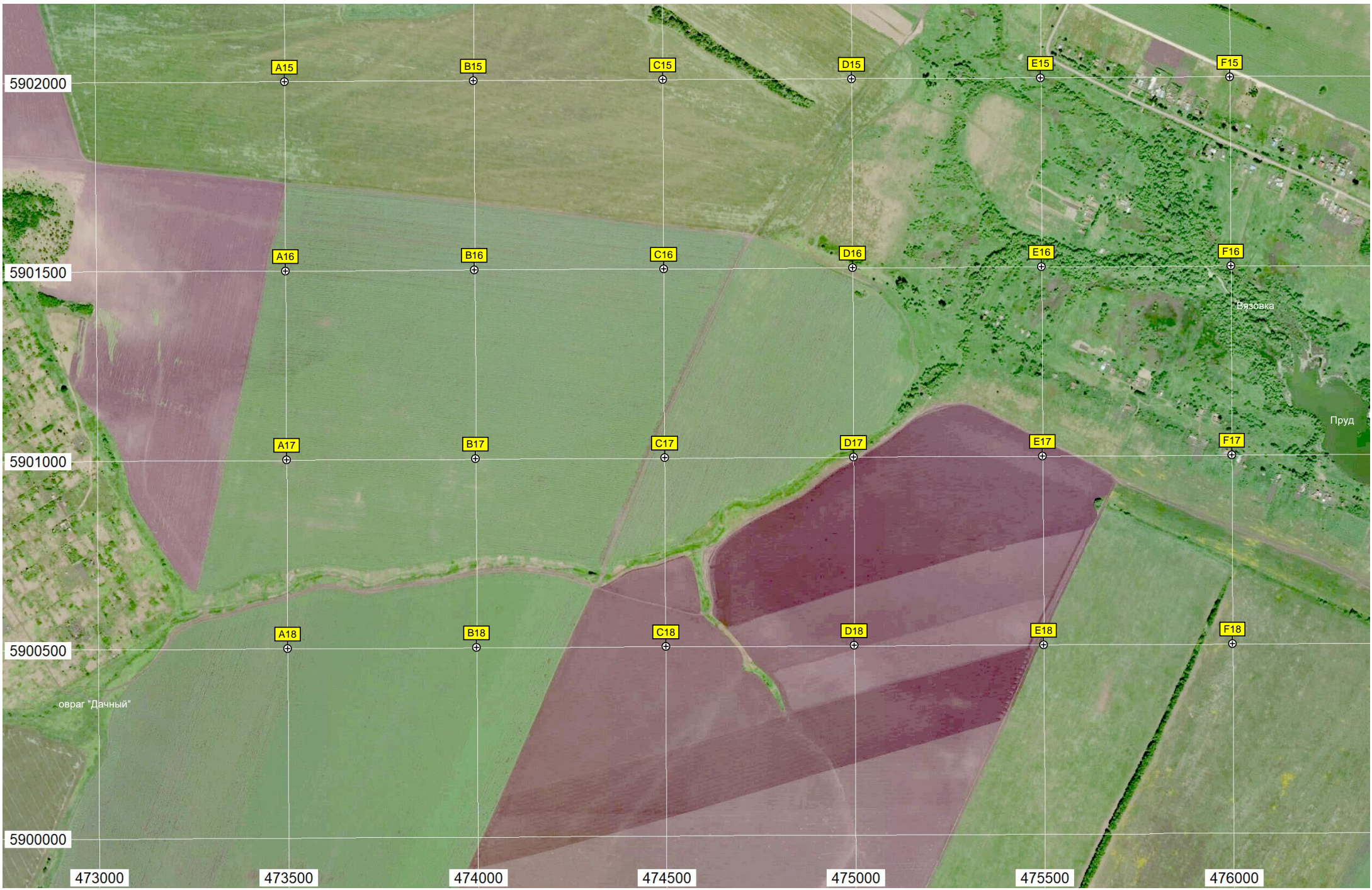
X14

Y14

Z14

AA14

5902500



5902000

A15

B15

C15

D15

E15

F15

5901500

A16

B16

C16

D16

E16

F16

5901000

A17

B17

C17

D17

E17

F17

5900500

A18

B18

C18

D18

E18

F18

5900000

473000

473500

474000

474500

475000

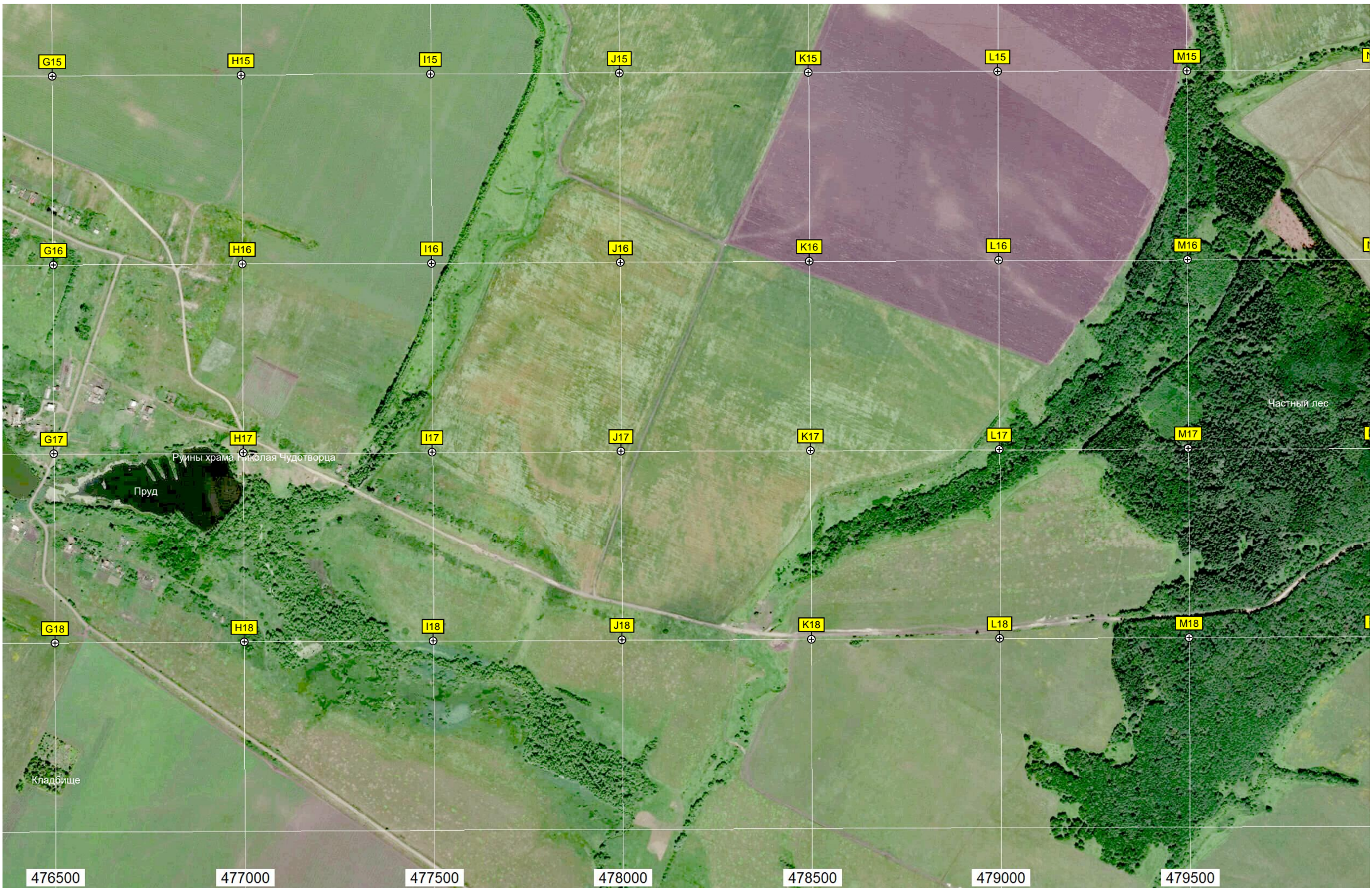
475500

476000

овраг "Дачный"

Бязовка

Пруд



G15

H15

I15

J15

K15

L15

M15

G16

H16

I16

J16

K16

L16

M16

G17

H17

I17

J17

K17

L17

M17

G18

H18

I18

J18

K18

L18

M18

476500

477000

477500

478000

478500

479000

479500

Пруд

Кладбище

Руины храма
Николая Чудотворца

Частный лес



