296250
296500
296750
297000
297250
297500
5026500
5026250
5026000
5025750
5025500
5025250
5025000
5024750
5024500
C3
D3
E3
F3
G3
H3
C4
D4
E4
F4
G4
H4
C5
D5
E5
F5
G5
H5
C6
D6
E6
F6
G6
H6
C7
D7
E7
F7
G7
H7
C8
D8
E8
F8
G8
H8
C9
D9
E9
F9
G9
H9
C10
D10
E10
F10
G10
H10
C11
D11
E11
F11
G11
Вокзальное шоссе, 131
Развалины
Заброшенный старинный
Мелек-Чесме
Храм св. пророка Илии
Верхнесадовая улица
Верхнесадовая ул., 32
Микрорайон Мичурино (Скассиев Фонтан)
Нижнесадовая улица
Золотокур
ул. Рудневой, 8
Лесопосадка
Мичуринский
Лесонасаждения
Заброшенный садоводческий потребительский кооператив
Брошенные са
Заброшенная каменоломня / известняковый карьер
Гряда Золотого кургана
СПК «
СПК «Транспортник»
СПК «Неизвестный»
Фрагмент Тиритакского и Восточно
Ленинский р

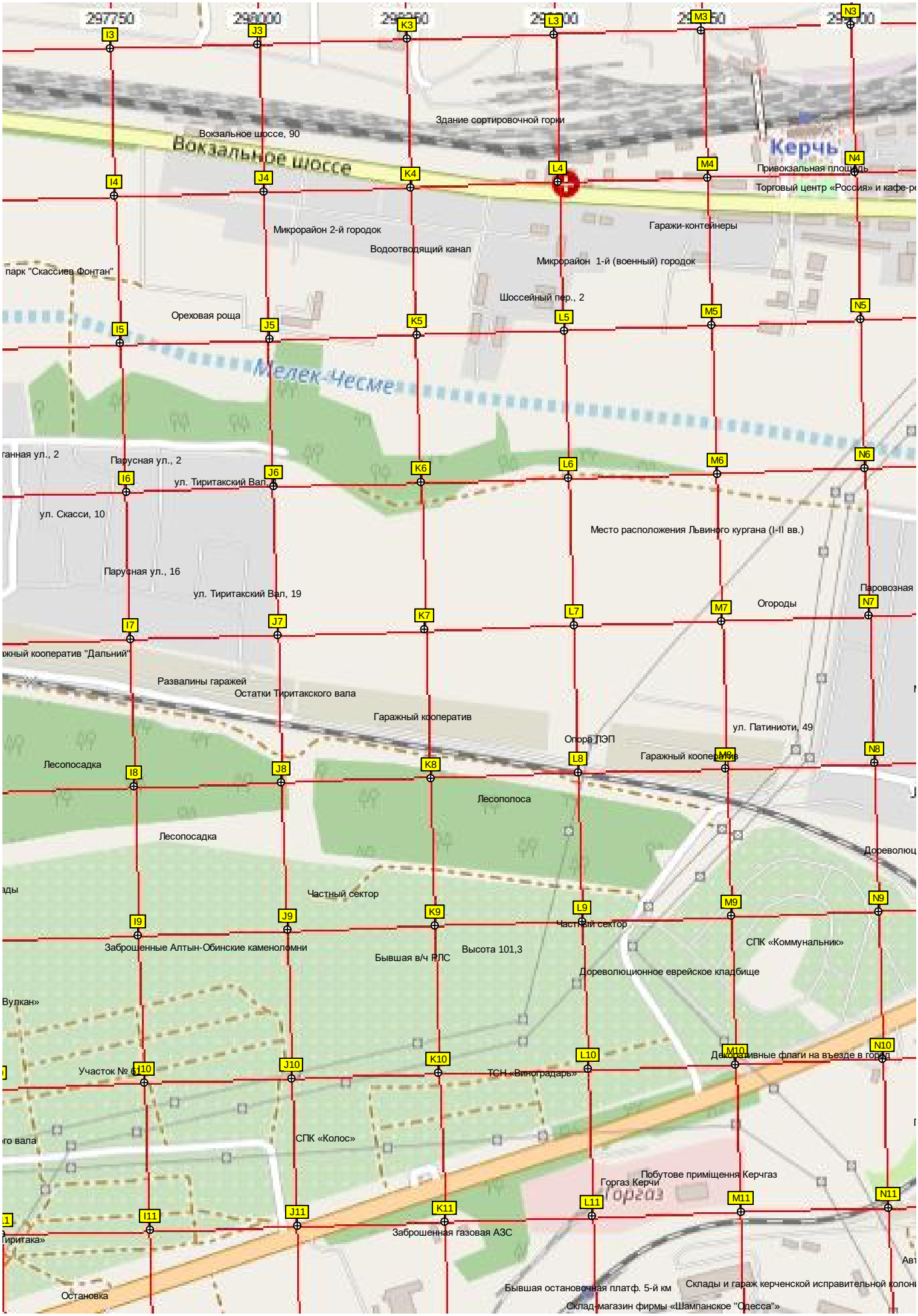
297750
298000
298250
298500
298750
299000
I3
J3
K3
L3
M3
N3
Здание сортировочной горки
Вокзальное шоссе, 90
Вокзальное шоссе
Керчь
Привокзальная площадь
Торговый центр «Россия» и кафе-р
I4
J4
K4
L4
M4
N4
Микрорайон 2-й городок
Гаражи-контейнеры
Водоотводящий канал
Микрорайон 1-й (военный) городок
парк "Скассиев Фонтан"
Шоссейный пер., 2
Ореховая роща
I5
J5
K5
L5
M5
N5
Мелек-Чесме
Парусная ул., 2
ул. Тиритакский Вал, 7
I6
J6
K6
L6
M6
N6
ул. Скасси, 10
Место расположения Львиного кургана (I-II вв.)
Парусная ул., 16
ул. Тиритакский Вал, 19
Паровозная
Огороды
I7
J7
K7
L7
M7
N7
Развалины гаражей
Остатки Тиритакского вала
Гаражный кооператив
ул. Патиниоти, 49
Опора ЛЭП
Гаражный кооператив
Лесопосадка
I8
J8
K8
L8
M8
N8
Лесополоса
Лесопосадка
Дореволюц
Частный сектор
I9
J9
K9
L9
M9
N9
Частный сектор
Заброшенные Алтын-Обинские каменоломни
Высота 101,3
Бывшая в/ч РЛС
СПК «Коммунальник»
Дореволюционное еврейское кладбище
Вулкан»
Декоративные флаги на въезде в город
Участок № 61
I10
J10
K10
L10
M10
N10
ТСН «Виноградарь»
СПК «Колос»
Побутове приміщення Керчгаз
Горгаз Керчи
Горгаз
I11
J11
K11
L11
M11
N11
Заброшенная газовая АЗС
Остановка
Бывшая остановочная платф. 5-й км
Склады и гараж керченской исправительной колони
Склад-магазин фирмы «Шампанское "Одесса"»

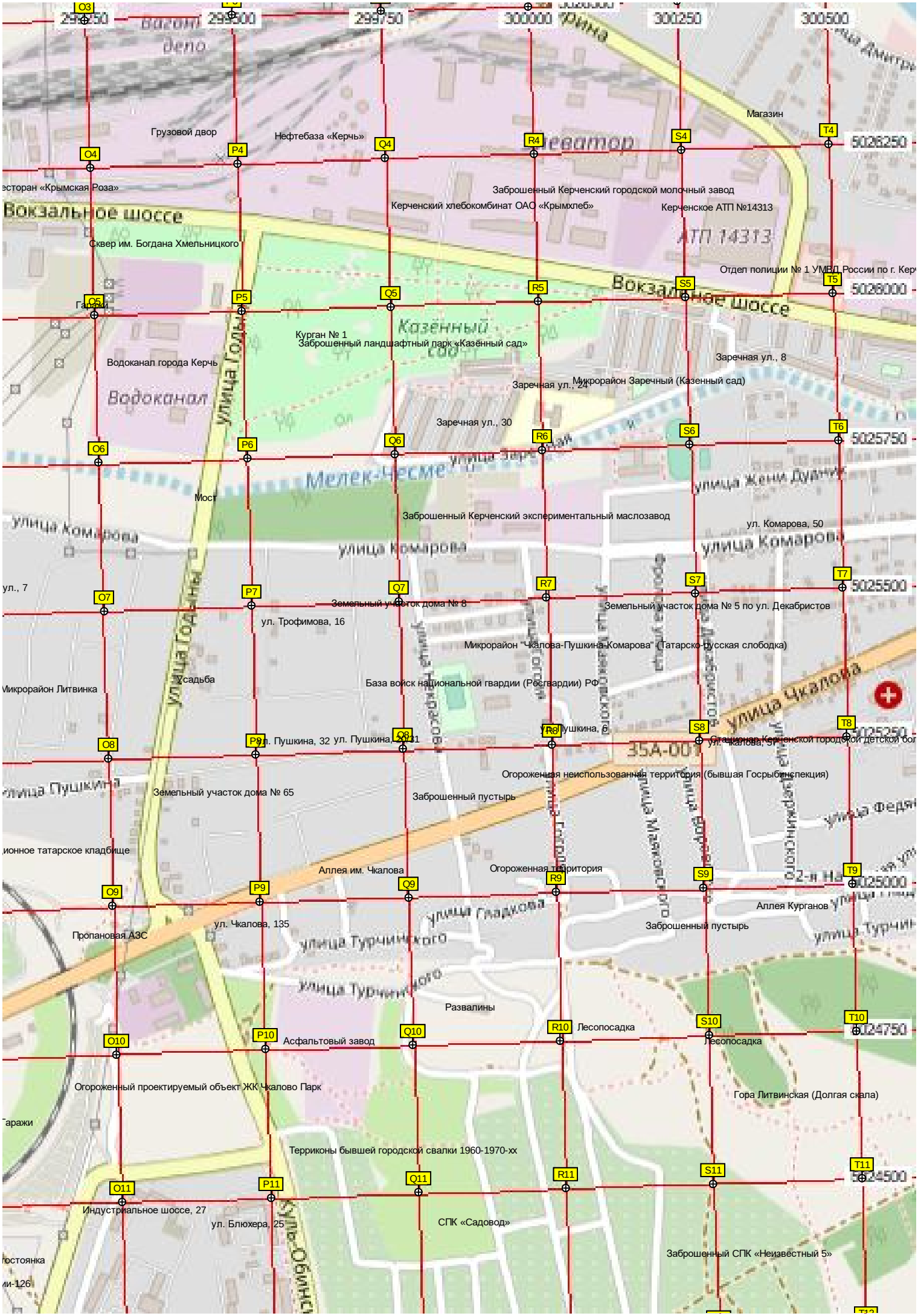
299250
299500
299750
300000
300250
300500
5026250
5026000
5025750
5025500
5025250
5025000
5024750
5024500
O3
O4
O5
O6
O7
O8
O9
O10
O11
P4
P5
P6
P7
P8
P9
P10
P11
Q4
Q5
Q6
Q7
Q8
Q9
Q10
Q11
R4
R5
R6
R7
R8
R9
R10
R11
S4
S5
S6
S7
S8
S9
S10
S11
T4
T5
T6
T7
T8
T9
T10
T11
Вагонное депо
Грузовой двор
Нефтебаза «Керчь»
Элеватор
Магазин
Ресторан «Крымская Роза»
Заброшенный Керченский городской молочный завод
Керченский хлебокомбинат ОАО «Крымхлеб»
Керченское АТП №14313
АТП 14313
Вокзальное шоссе
Сквер им. Богдана Хмельницкого
Отдел полиции № 1 УМВД России по г. Кер
Гаражи
Курган № 1
Заброшенный ландшафтный парк «Казённый сад»
Казённый сад
Водоканал города Керчь
Водоканал
Заречная ул., 8
Заречная ул., 24
Микрорайон Заречный (Казенный сад)
Заречная ул., 30
улица Годыны
Мелек-Чесме
Мост
Заброшенный Керченский экспериментальный маслозавод
ул. Комарова, 50
улица Комарова
улица Жени Дудиной
ул., 7
Земельный участок дома № 8
Земельный участок дома № 5 по ул. Декабристов
ул. Трофимова, 16
Микрорайон "Чкалова-Пушкина-Комарова" (Татарско-русская слободка)
Усадьба
Микрорайон Литвинка
База войск национальной гвардии (Росгвардии) РФ
улица Чкалова
ул. Пушкина, 32
ул. Пушкина, 20/31
ул. Пушкина, 6
ул. Чкалова, 51
Стационар Керченской городской детской бол
Огороженная неиспользованная территория (бывшая Госрыбинспекция)
улица Пушкина
Земельный участок дома № 65
Заброшенный пустырь
Ционное татарское кладбище
Аллея им. Чкалова
Огороженная территория
Аллея Курганов
ул. Чкалова, 135
Пропановая АЗС
улица Гладкова
улица Турчинского
Развалины
Асфальтовый завод
Лесопосадка
Огороженный проектируемый объект ЖК Чкалово Парк
Гора Литвинская (Долгая скала)
Гаражи
Терриконы бывшей городской свалки 1960-1970-хх
Индустриальное шоссе, 27
ул. Блюхера, 25
СПК «Садовод»
Заброшенный СПК «Неизвестный 5»
Стоянка
ми-126

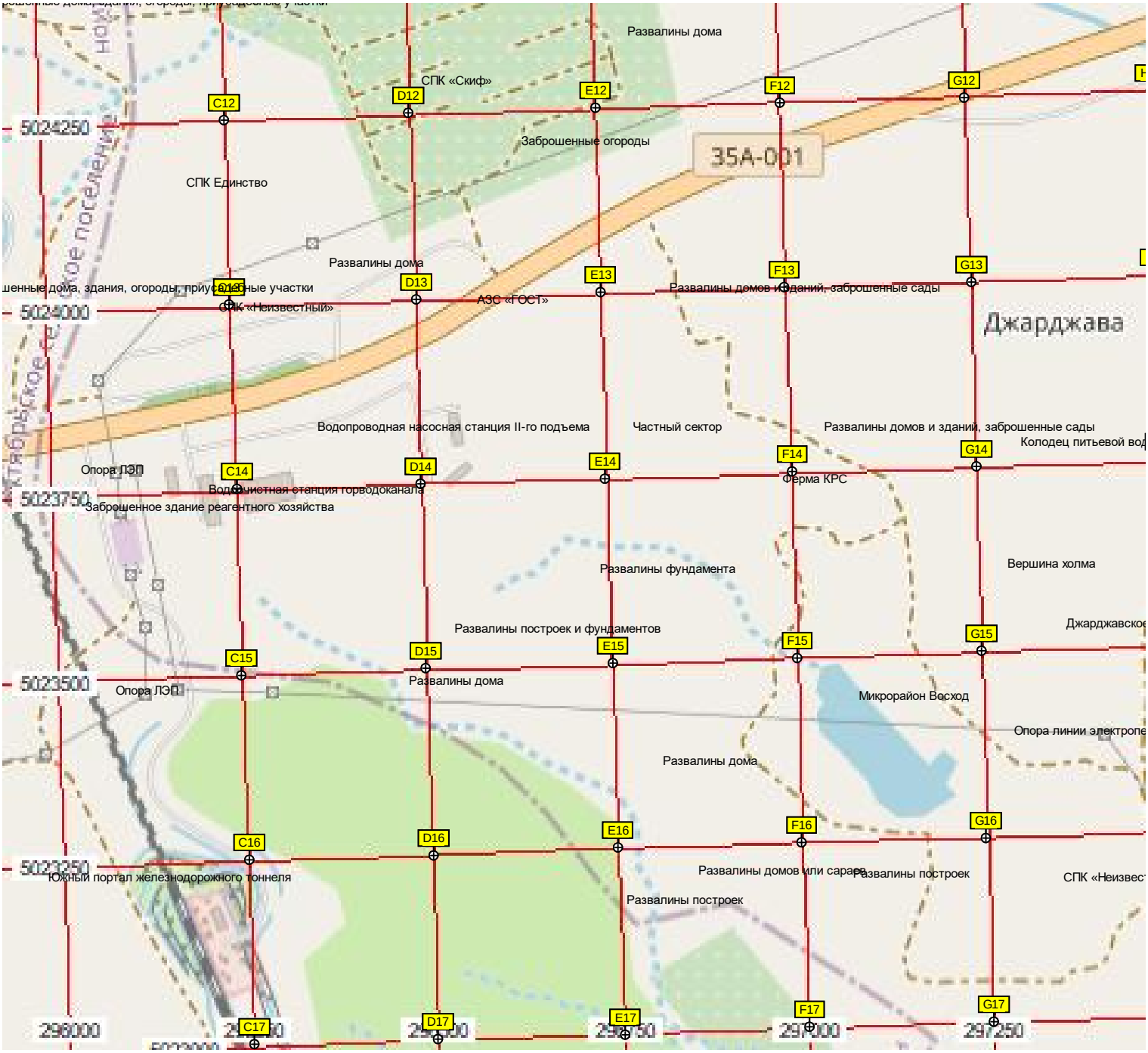
Развалины дома
СПК «Скиф»
C12
D12
E12
F12
G12
5024250
Заброшенные огороды
35А-001
СПК Единство
Развалины дома
D13
E13
F13
G13
Развалины домов и зданий, заброшенные сады
АЗС «ГОСТ»
СПК «Неизвестный»
5024000
Джарджава
Водопроводная насосная станция II-го подъема
Частный сектор
Развалины домов и зданий, заброшенные сады
Колодец питьевой вод
C14
D14
E14
F14
G14
Опора ЛЭП
Ферма КРС
5023750
Заброшенное здание реагентного хозяйства
Развалины фундамента
Вершина холма
Развалины построек и фундаментов
Джарджавское
C15
D15
E15
F15
G15
5023500
Опора ЛЭП
Развалины дома
Микрорайон Восход
Опора линии электропе
Развалины дома
C16
D16
E16
F16
G16
5023250
Южный портал железнодорожного тоннеля
Развалины домов или сараев
Развалины построек
СПК «Неизвес
Развалины построек
298000
C17
D17
E17
F17
G17
297250

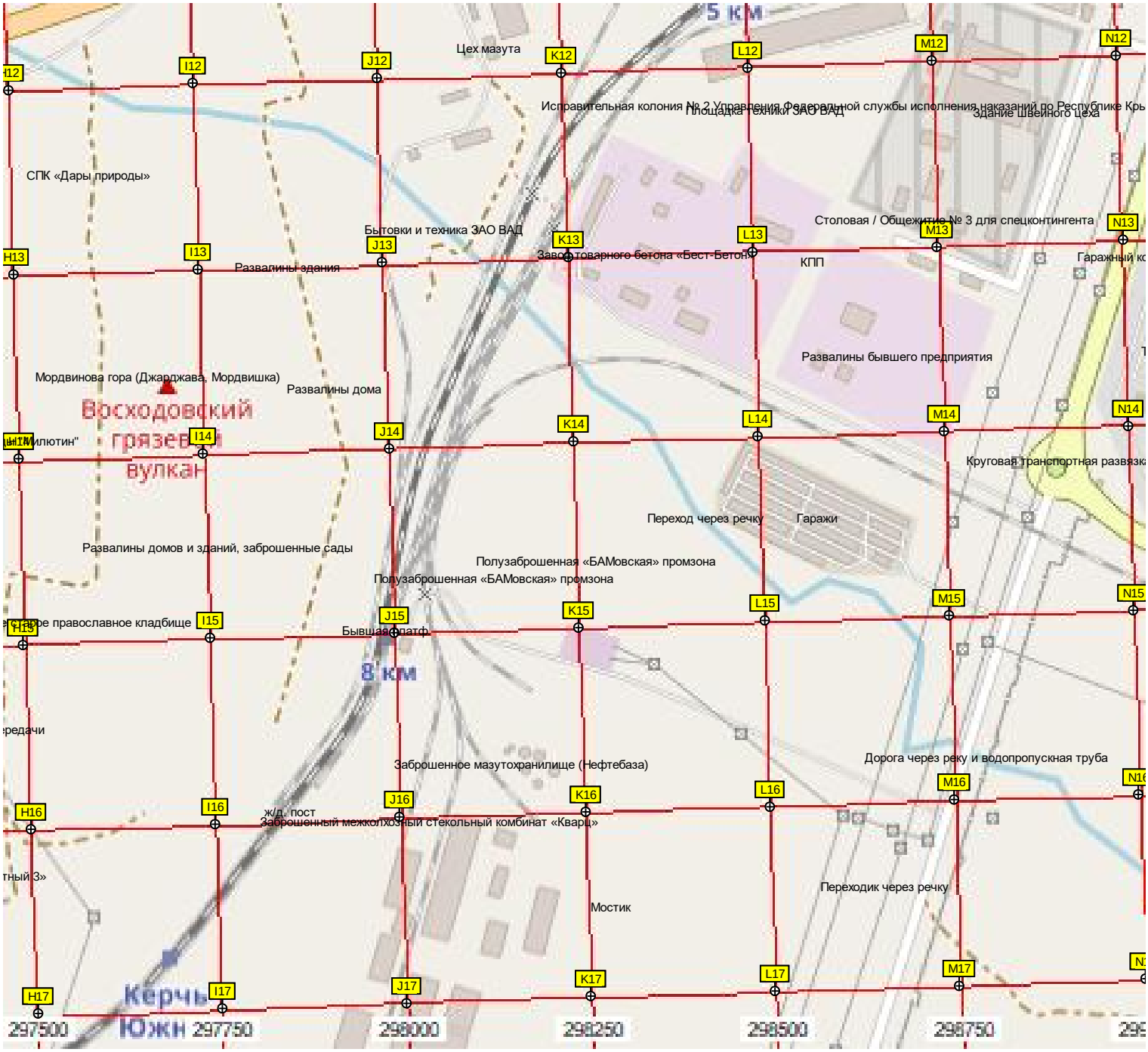
5 км
Цех мазута
Исправительная колония № 2 Управления Федеральной службы исполнения наказаний по Республике Крым
Площадка техники ЗАО ВАД
Здание швейного цеха
СПК «Дары природы»
Столовая / Общежитие № 3 для спецконтингента
Бытовки и техника ЗАО ВАД
Завод товарного бетона «Бест-Бетон»
КПП
Развалины здания
Развалины бывшего предприятия
Мордвинова гора (Джарджава, Мордвишка)
Развалины дома
Восходовский грязевой вулкан
Круговая транспортная развязка
Переход через речку
Гаражи
Развалины домов и зданий, заброшенные сады
Полузаброшенная «БАМовская» промзона
Полузаброшенная «БАМовская» промзона
Бывшая фатф.
8 км
Заброшенное мазутохранилище (Нефтебаза)
Дорога через реку и водопропускная труба
ж/д. пост
Заброшенный межколхозный стекольный комбинат «Кварц»
Переходик через речку
Мостик
Керчь Южн
297500
297750
298000
298250
298500
298750
H12
I12
J12
K12
L12
M12
N12
H13
I13
J13
K13
L13
M13
N13
H14
I14
J14
K14
L14
M14
N14
H15
I15
J15
K15
L15
M15
N15
H16
I16
J16
K16
L16
M16
H17
I17
J17
K17
L17
M17

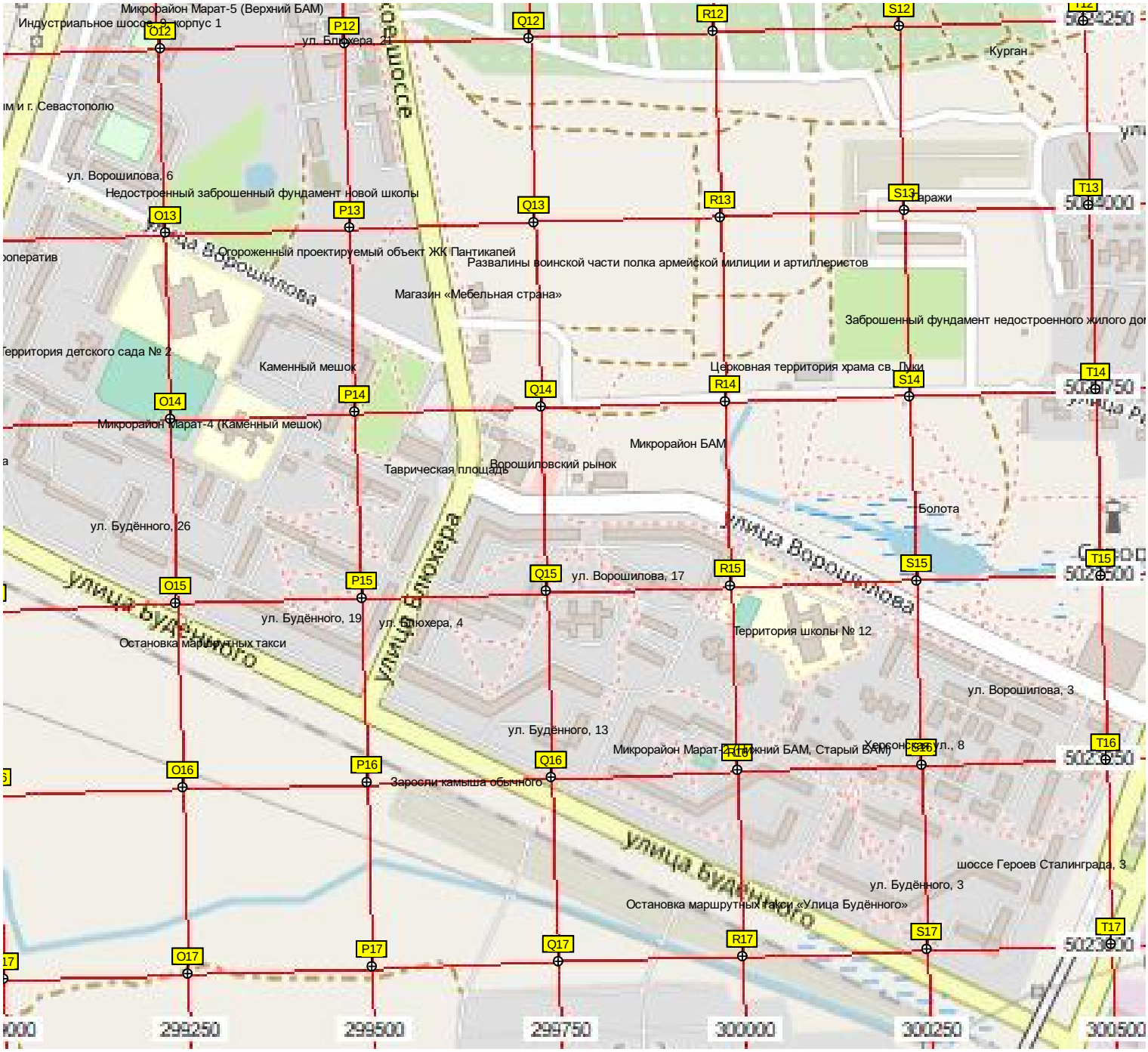
Микрорайон Марат-5 (Верхний БАМ)
Индустриальное шоссе, 2, корпус 1
ул. Блюхера, 2
Курган
ул. Ворошилова, 6
Недостроенный заброшенный фундамент новой школы
Гаражи
Огороженный проектируемый объект ЖК Пантикапей
Развалины воинской части полка армейской милиции и артиллеристов
Магазин «Мебельная страна»
Заброшенный фундамент недостроенного жилого дом
Территория детского сада № 2
Каменный мешок
Церковная территория храма св. Луки
Микрорайон Марат-4 (Каменный мешок)
Микрорайон БАМ
Таврическая площадь
Ворошиловский рынок
Болота
ул. Будённого, 26
улица Ворошилова
улица Будённого
улица Блюхера
ул. Ворошилова, 17
ул. Будённого, 19
ул. Блюхера, 4
Остановка маршрутных такси
Территория школы № 12
ул. Ворошилова, 3
ул. Будённого, 13
Микрорайон Марат-2 (Нижний БАМ, Старый БАМ)
Херсонесская ул., 8
Заросли камыша обычного
шоссе Героев Сталинграда, 3
ул. Будённого, 3
Остановка маршрутных такси «Улица Будённого»
O12
P12
Q12
R12
S12
T12
O13
P13
Q13
R13
S13
T13
O14
P14
Q14
R14
S14
T14
O15
P15
Q15
R15
S15
T15
O16
P16
Q16
R16
S16
T16
O17
P17
Q17
R17
S17
T17
299250
299500
299750
300000
300250
300500