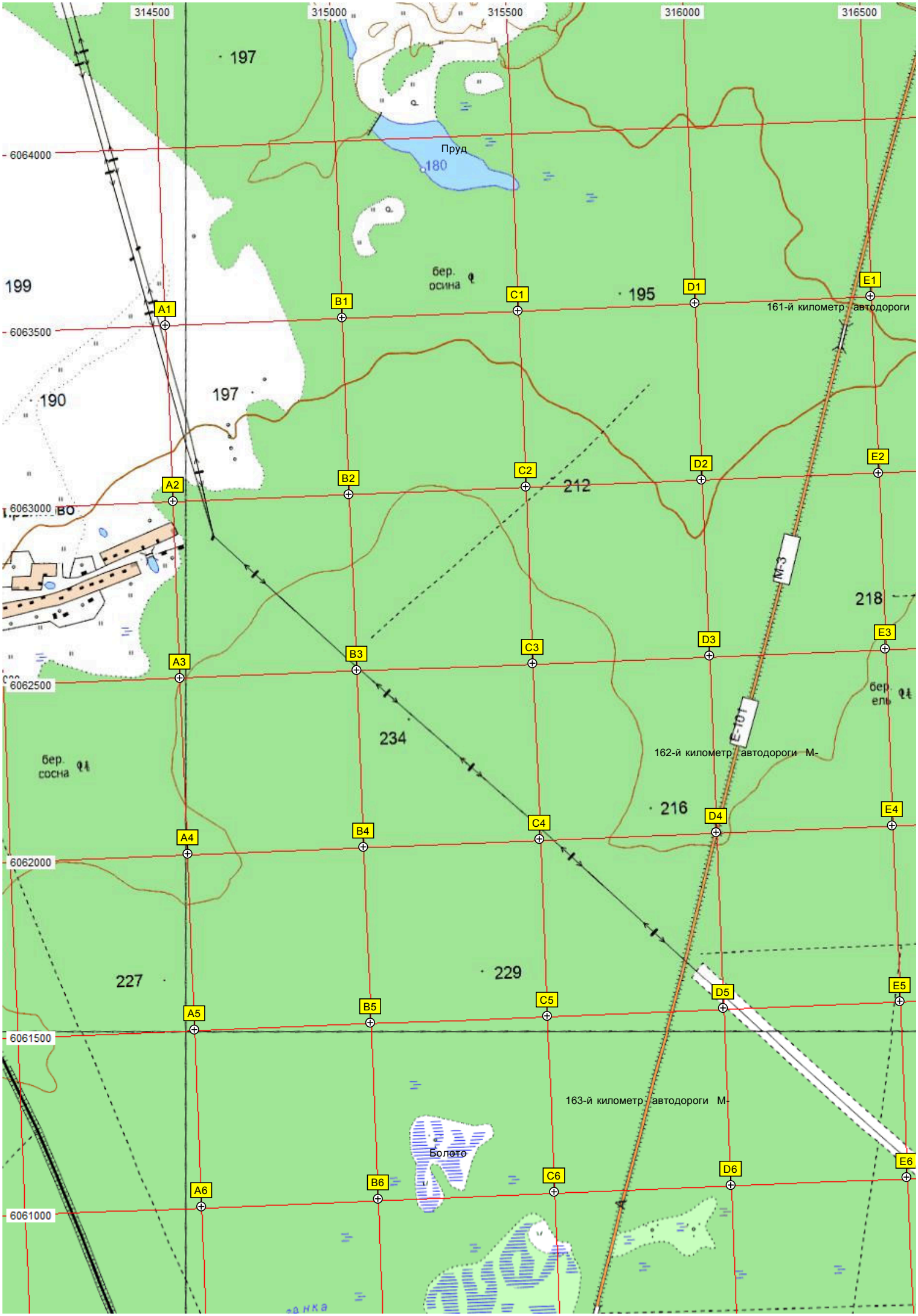
314500
315000
315500
316000
316500
6064000
6063500
6063000
6062500
6062000
6061500
6061000
197
Пруд
180
199
бер.
осина
195
161-й километр автодороги
190
197
212
218
234
бер.
сосна
162-й километр автодороги М-
216
227
229
163-й километр автодороги М-
Болото
A1
A2
A3
A4
A5
A6
B1
B2
B3
B4
B5
B6
C1
C2
C3
C4
C5
C6
D1
D2
D3
D4
D5
D6
E1
E2
E3
E4
E5
E6
М-3
Е-101

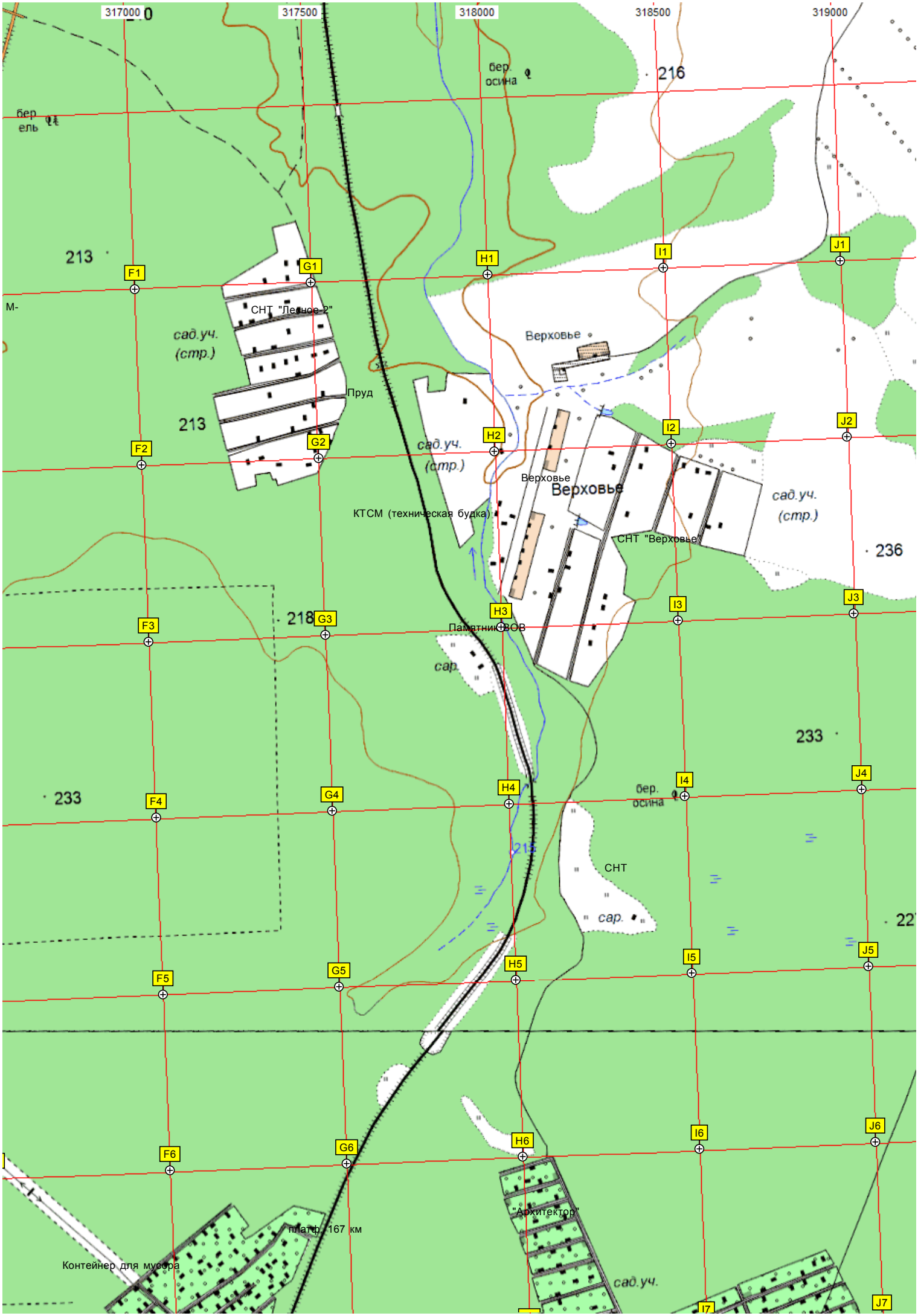
317000
317500
318000
318500
319000
бер
ель
бер.
осина
216
213
F1
G1
H1
I1
J1
М-
СНТ "Лесное-2"
сад.уч.
(стр.)
Верховье
Пруд
213
F2
G2
H2
I2
J2
сад.уч.
(стр.)
Верховье
Верховье
КТСМ (техническая будка)
СНТ "Верховье"
сад.уч.
(стр.)
236
218
F3
G3
H3
I3
J3
Памятник ВОВ
сар.
233
233
F4
G4
H4
I4
J4
бер.
осина
СНТ
сар.
227
F5
G5
H5
I5
J5
F6
G6
H6
I6
J6
"Архитектор"
платф. 167 км
Контейнер для мусора
сад.уч.
I7
J7

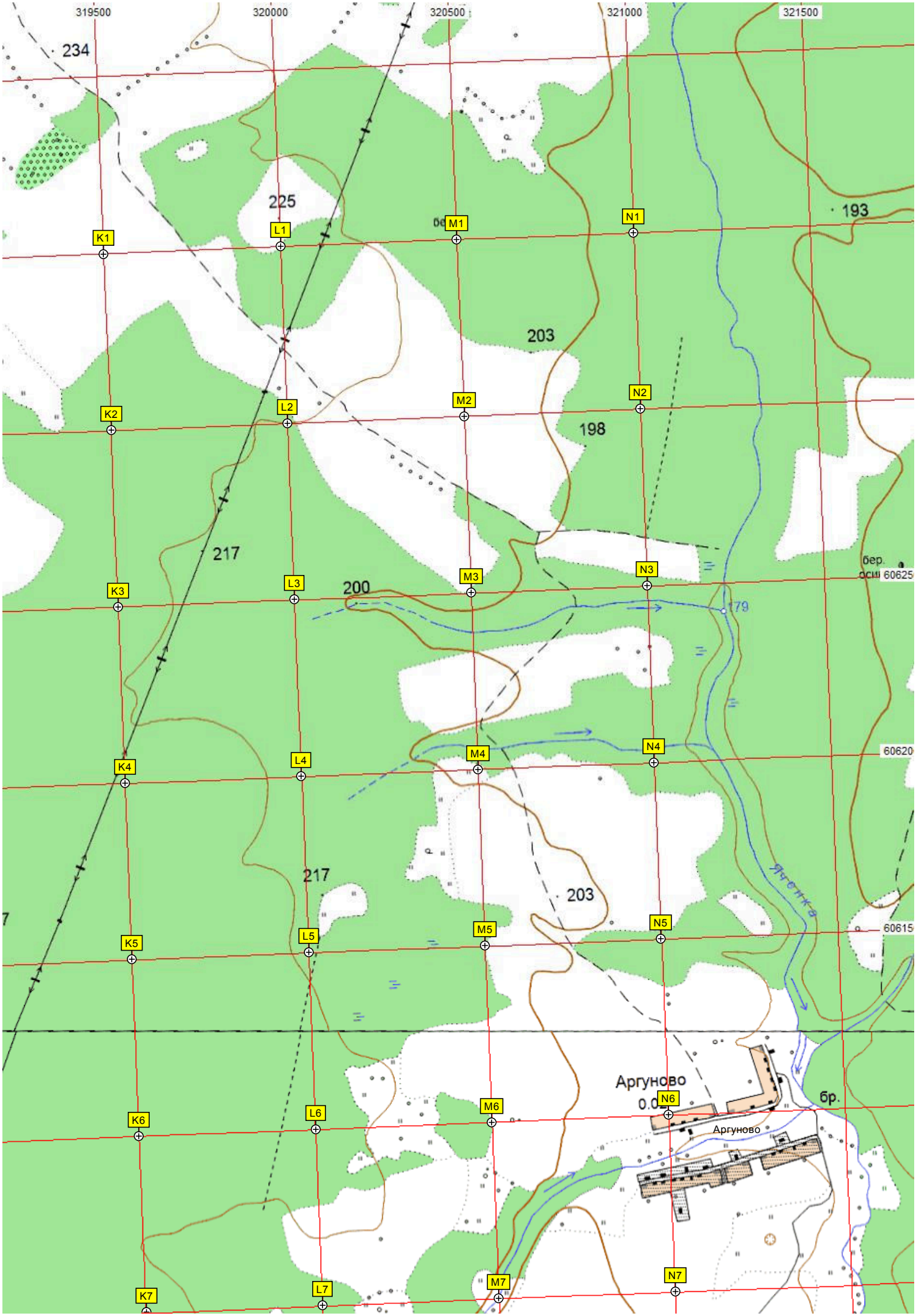
319500
320000
320500
321000
321500
234
225
193
203
198
217
200
179
217
203
K1
K2
K3
K4
K5
K6
K7
L1
L2
L3
L4
L5
L6
L7
M1
M2
M3
M4
M5
M6
M7
N1
N2
N3
N4
N5
N6
N7
бер.
осш
60625
60620
60615
Аргуново
Аргуново
бр.

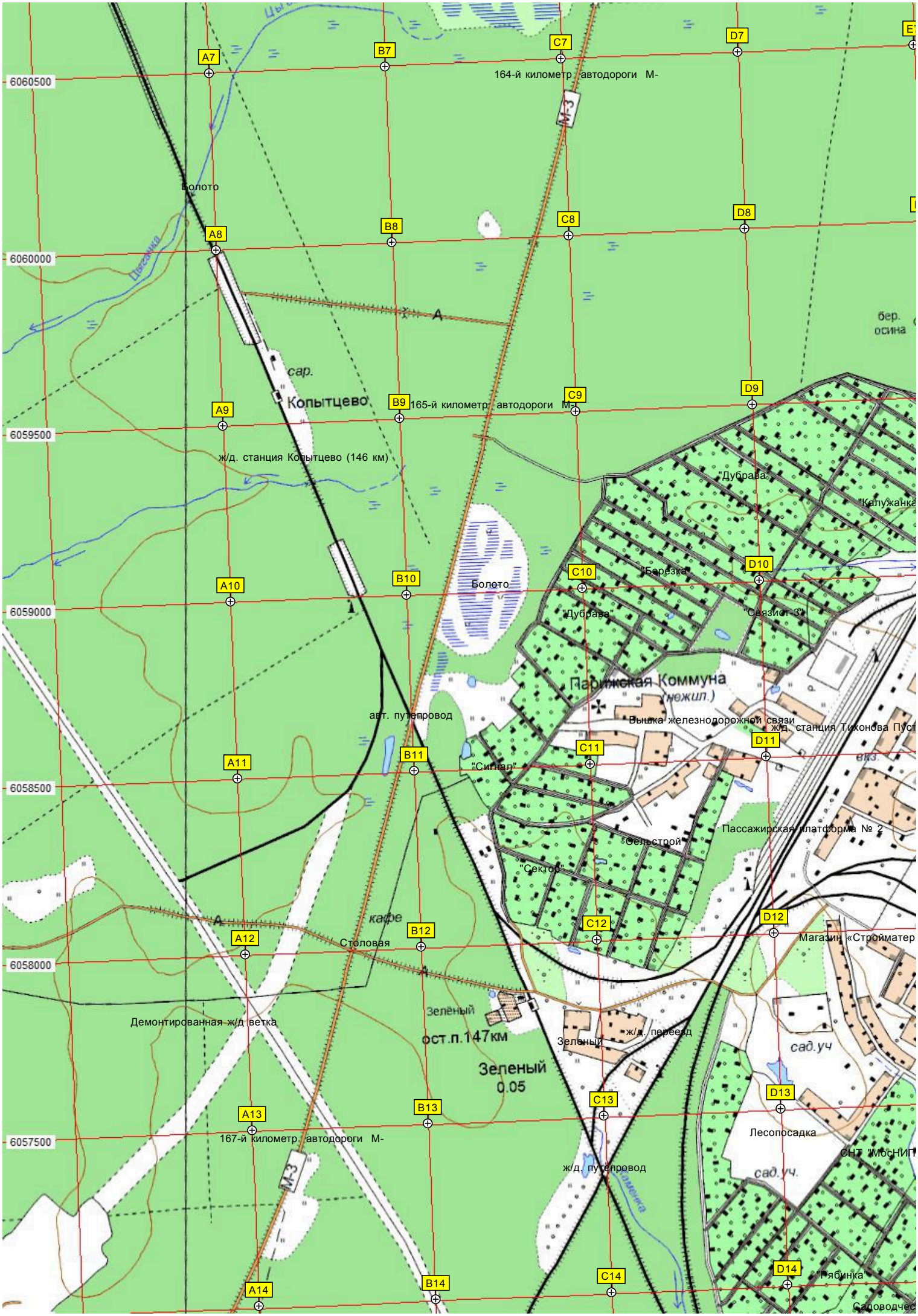
A7
B7
C7
D7
6060500
164-й километр автодороги М-
М-3
Болото
A8
B8
C8
D8
6060000
сар.
Копытцево
A9
B9
165-й километр автодороги М-
C9
D9
6059500
ж/д. станция Копытцево (146 км)
"Дубрава"
"Калужанка"
"Березка"
C10
D10
A10
B10
Болото
6059000
"Дубрава"
"Связист-3"
Парижская Коммуна
(нежил.)
авт. путепровод
Вышка железнодорожной связи
ж/д. станция Тихонова Пуст
A11
B11
C11
D11
"Сигнал"
6058500
Пассажирская платформа № 2
"Сельстрой"
"Сектор"
кафе
A12
B12
C12
D12
Столовая
Магазин «Стройматер
6058000
Зелёный
ост.п.147км
Демонтированная ж/д ветка
ж/д. переезд
Зеленый
Зеленый
0.05
сад.уч
A13
B13
C13
D13
6057500
167-й километр автодороги М-
Лесопосадка
СНТ "МосНИП
ж/д. путепровод
сад.уч.
A14
B14
C14
D14
Рябинка
Садоводчес

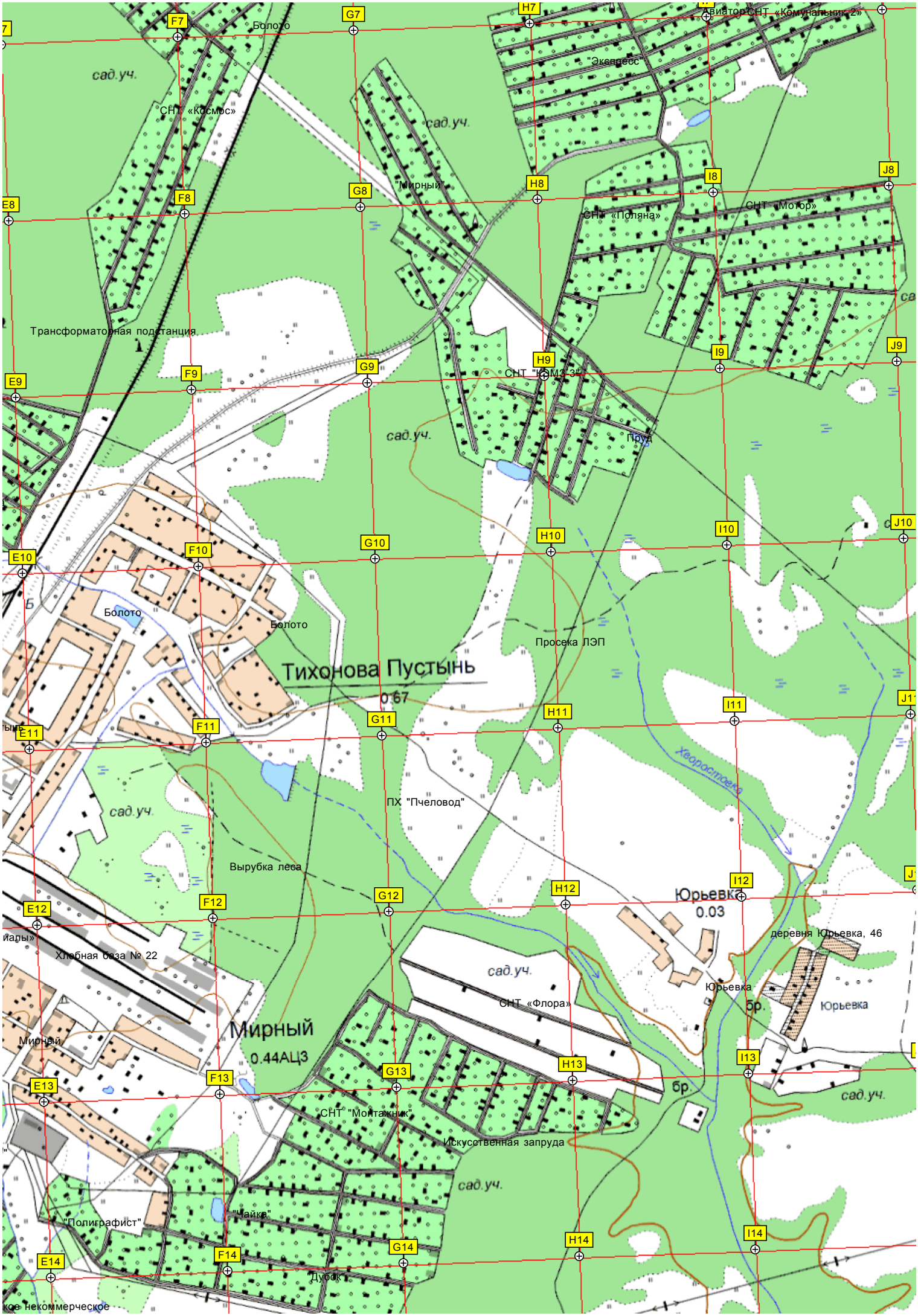
Болото
сад.уч.
СНТ «Космос»
"Экспресс"
Авиатор СНТ «Комунальник-2»
"Мирный"
СНТ «Поляна»
СНТ «Мотор»
Трансформаторная подстанция
СНТ "КЭМЗ-3"
Пруд
Болото
Болото
Просека ЛЭП
Тихонова Пустынь
0.67
Хворостовка
ПХ "Пчеловод"
Вырубка леса
Юрьевка
0.03
деревня Юрьевка, 46
Хлебная база № 22
СНТ «Флора»
Юрьевка
Юрьевка
Мирный
0.44АЦ3
Мирный
СНТ "Монтажник"
Искусственная запруда
"Полиграфист"
"Чайка"
"Дубок"
E7
F7
G7
H7
I7
J7
E8
F8
G8
H8
I8
J8
E9
F9
G9
H9
I9
J9
E10
F10
G10
H10
I10
J10
E11
F11
G11
H11
I11
E12
F12
G12
H12
I12
E13
F13
G13
H13
I13
E14
F14
G14
H14
I14

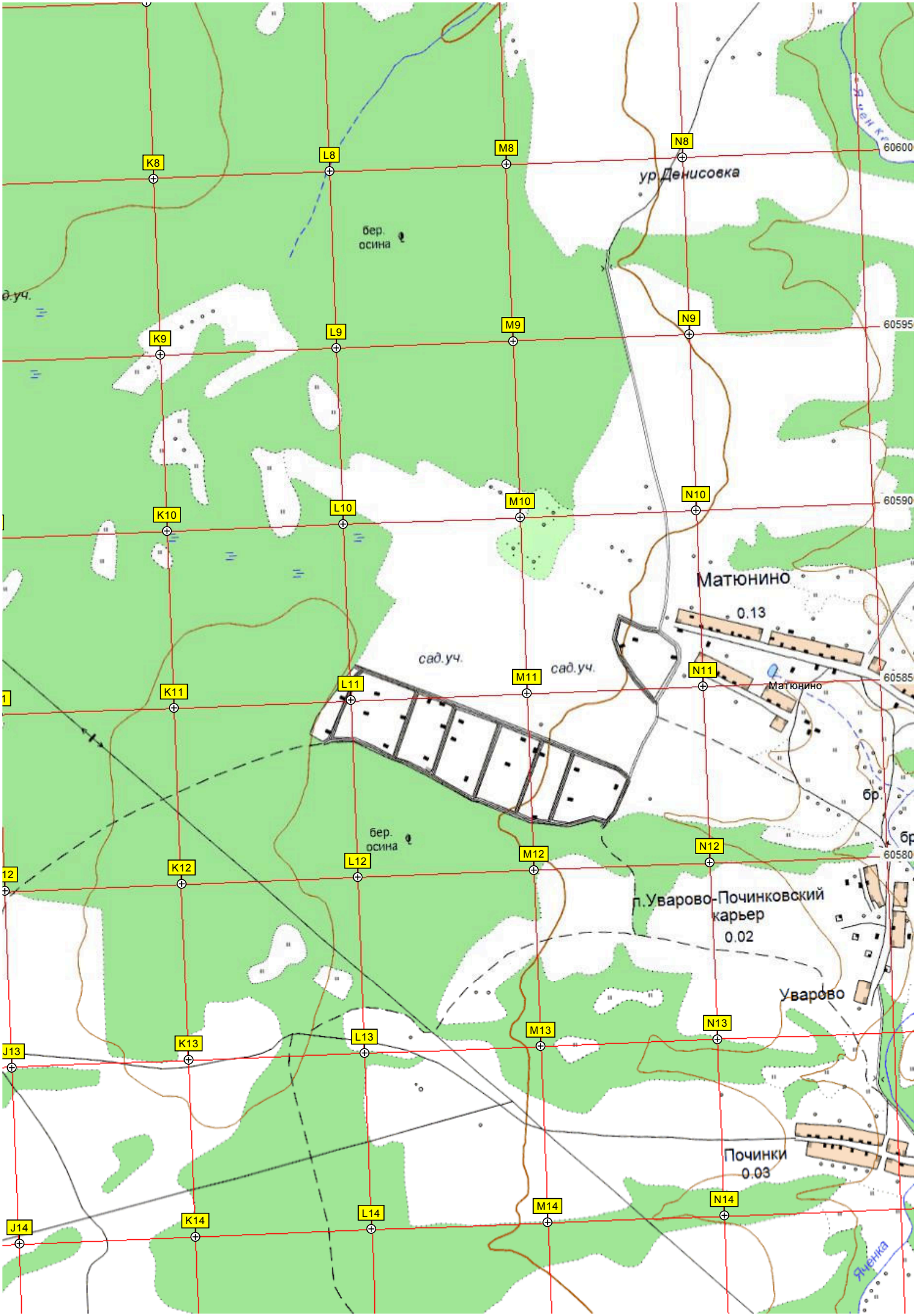
K8
L8
M8
N8
60600
ур.Денисовка
бер.
осина
д.уч.
K9
L9
M9
N9
60595
K10
L10
M10
N10
60590
Матюнино
0.13
сад.уч.
сад.уч.
K11
L11
M11
N11
60585
Матюнино
бер.
осина
K12
L12
M12
N12
60580
п.Уварово-Починковский
карьер
0.02
Уварово
K13
L13
M13
N13
Починки
0.03
K14
L14
M14
N14
J14
Яченка

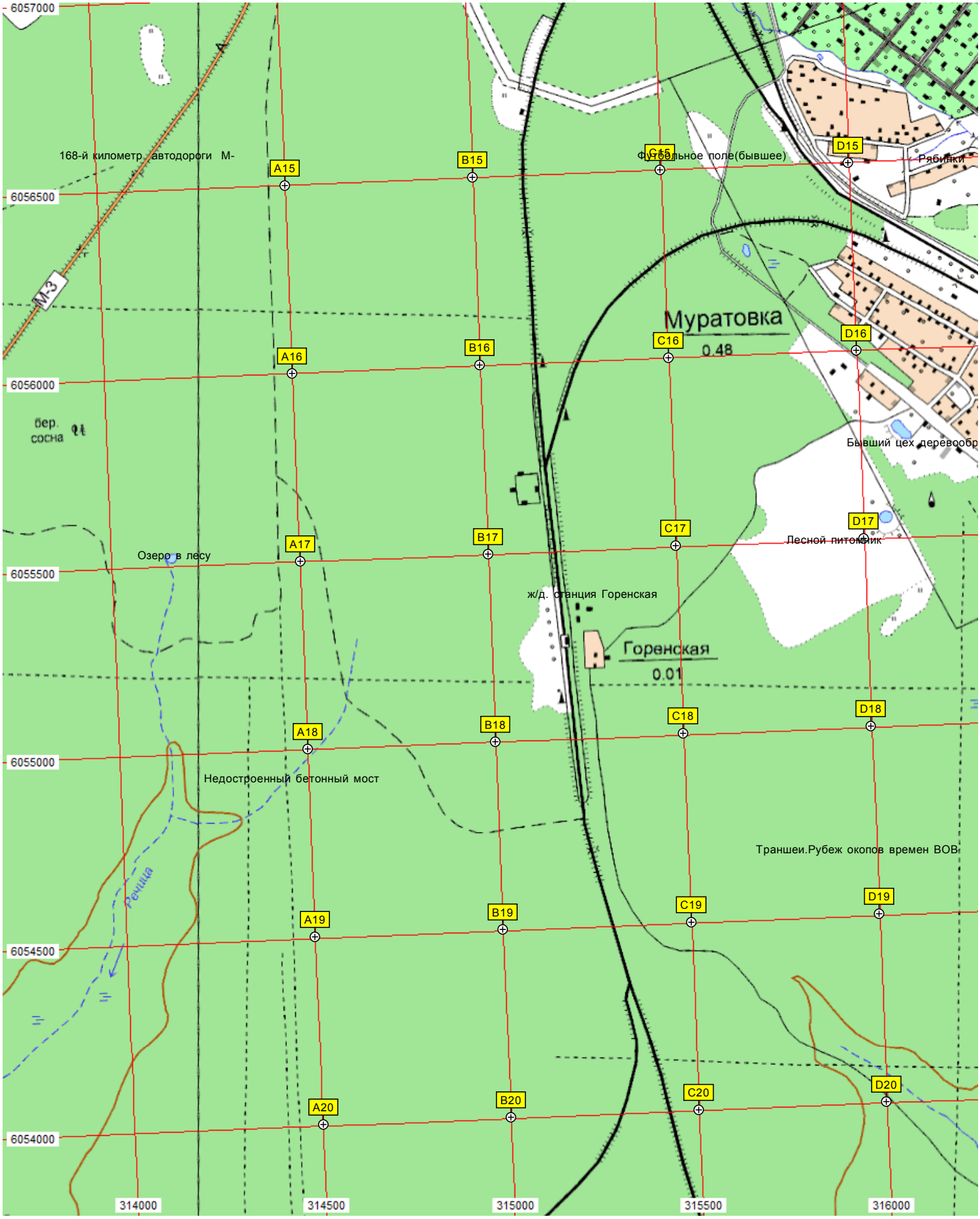
6057000
6056500
6056000
6055500
6055000
6054500
6054000
314000
314500
315000
315500
316000
168-й километр автодороги М-
М-3
Футбольное поле(бывшее)
Рябинки
Муратовка
0.48
бер.
сосна
Бывший цех деревообр
Лесной питомник
Озеро в лесу
ж/д. станция Горенская
Горенская
0.01
Недостроенный бетонный мост
Траншеи.Рубеж окопов времен ВОВ
Речица
A15
B15
C15
D15
A16
B16
C16
D16
A17
B17
C17
D17
A18
B18
C18
D18
A19
B19
C19
D19
A20
B20
C20
D20

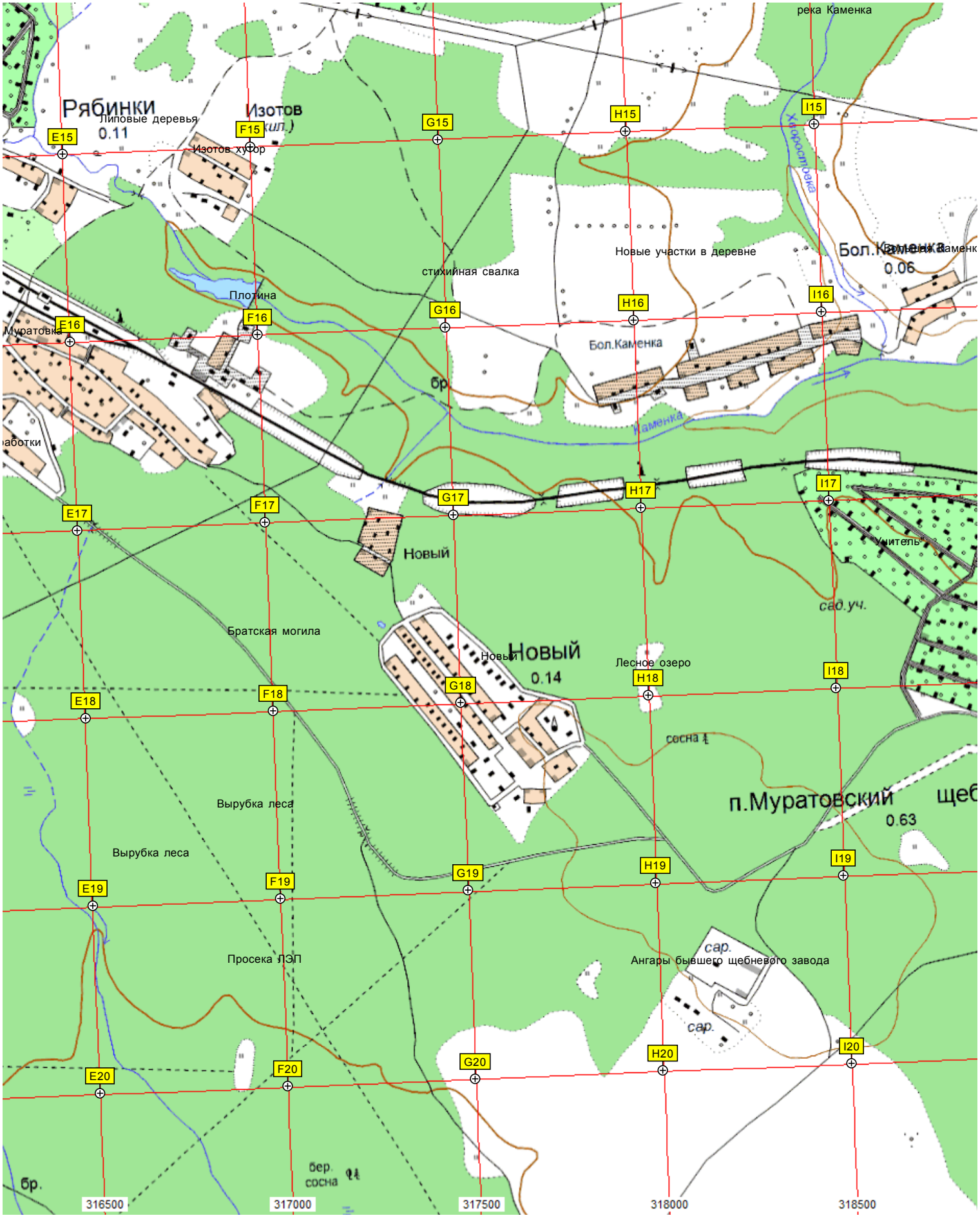
река Каменка
Рябинки
0.11
Липовые деревья
Изотов
Изотов хутор
Новые участки в деревне
стихийная свалка
Плотина
Бол.Каменка
0.06
Бол.Каменка
Муратовка
Каменка
Новый
Братская могила
Новый
0.14
Лесное озеро
сосна
п.Муратовский
0.63
Вырубка леса
Вырубка леса
Просека ЛЭП
Ангары бывшего щебневого завода
сар.
сад.уч.
Учитель
бер.
сосна
бр.
E15
F15
G15
H15
I15
E16
F16
G16
H16
I16
E17
F17
G17
H17
I17
E18
F18
G18
H18
I18
E19
F19
G19
H19
I19
E20
F20
G20
H20
I20
316500
317000
317500
318000
318500

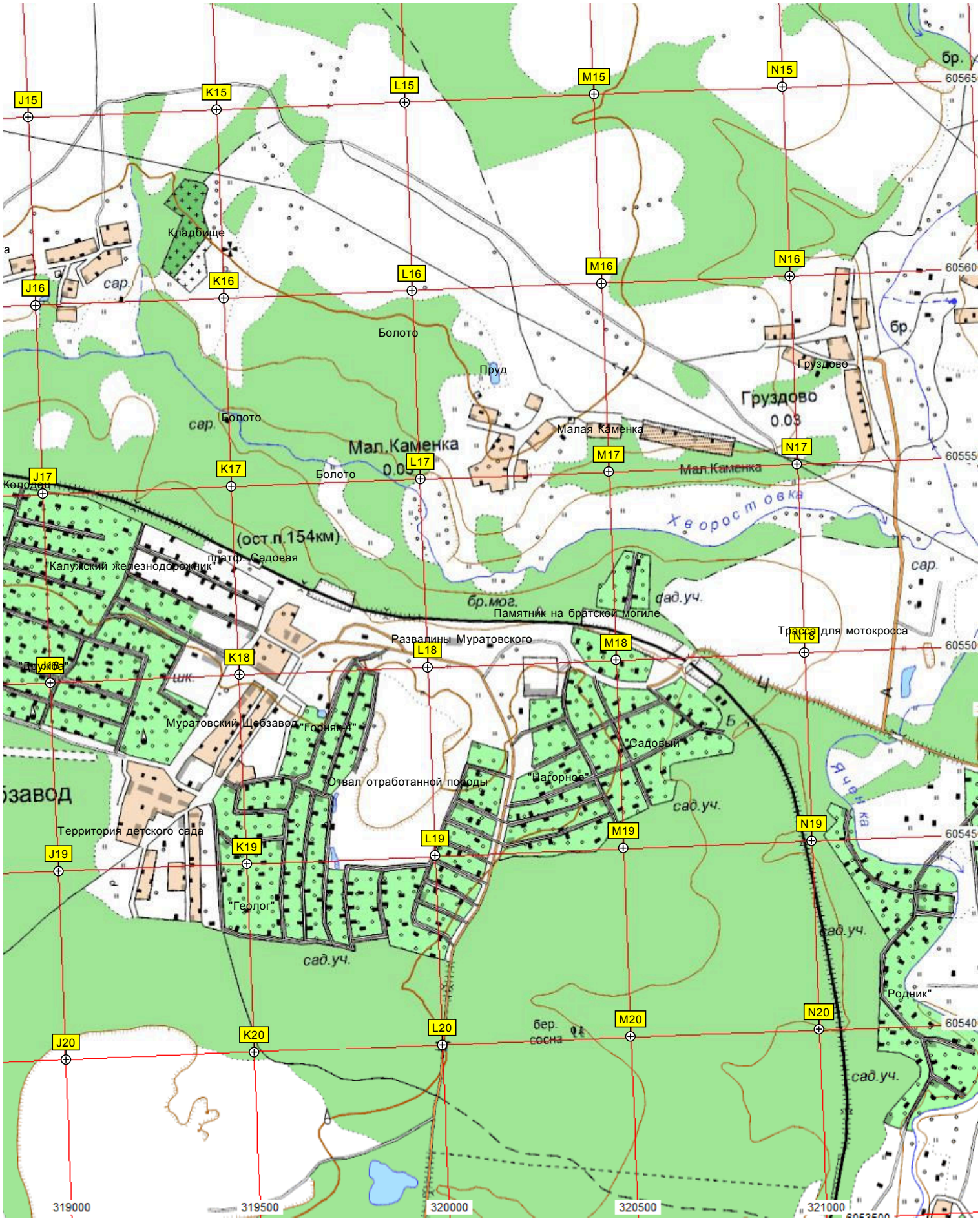
J15
K15
L15
M15
N15
J16
K16
L16
M16
N16
J17
K17
L17
M17
N17
J18
K18
L18
M18
N18
J19
K19
L19
M19
N19
J20
K20
L20
M20
N20
60565
60560
60555
60550
60545
60540
319000
319500
320000
320500
321000
Кладбище
сар.
Болото
Пруд
Груздово
0.03
Малая Каменка
Мал.Каменка
0.05
Мал.Каменка
Хворостовка
(ост.п.154км)
платф. Садовая
"Калужский железнодорожник"
бр.мог.
сад.уч.
Памятник на братской могиле
Развалины Муратовского
Трасса для мотокросса
Муратовский Щебзавод
"Горняк-4"
"Садовый"
"Нагорное"
Отвал отработанной породы
Территория детского сада
"Геолог"
"Родник"
бер. сосна
Ячейка
бр.