

447500 448000 448500 449000 449500 450000

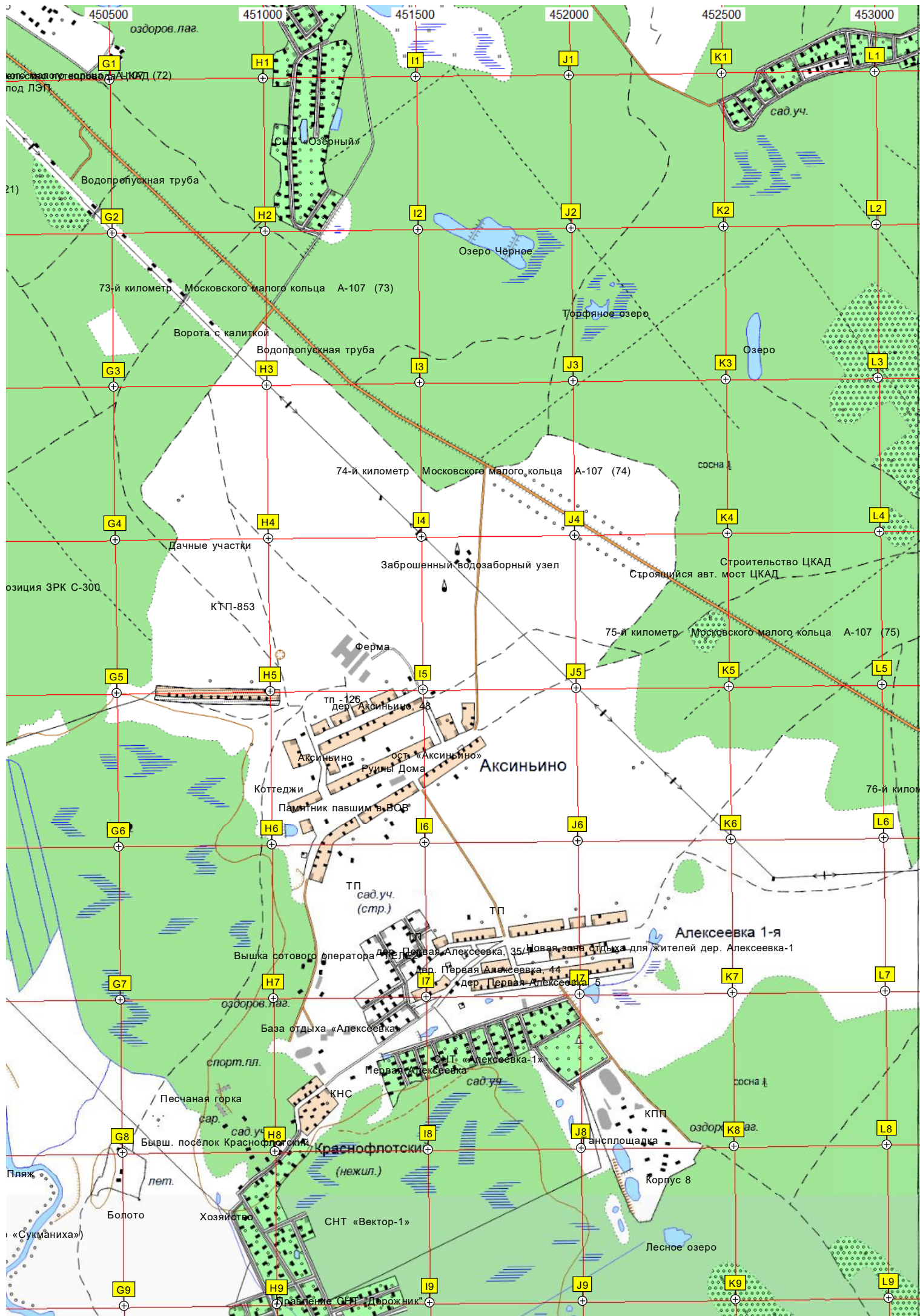
Переход газопровода через р. Ворю  
Старица р. Воря  
Старица  
Ключенный  
Каблуково  
Сутки  
Сукманиха  
Здехово

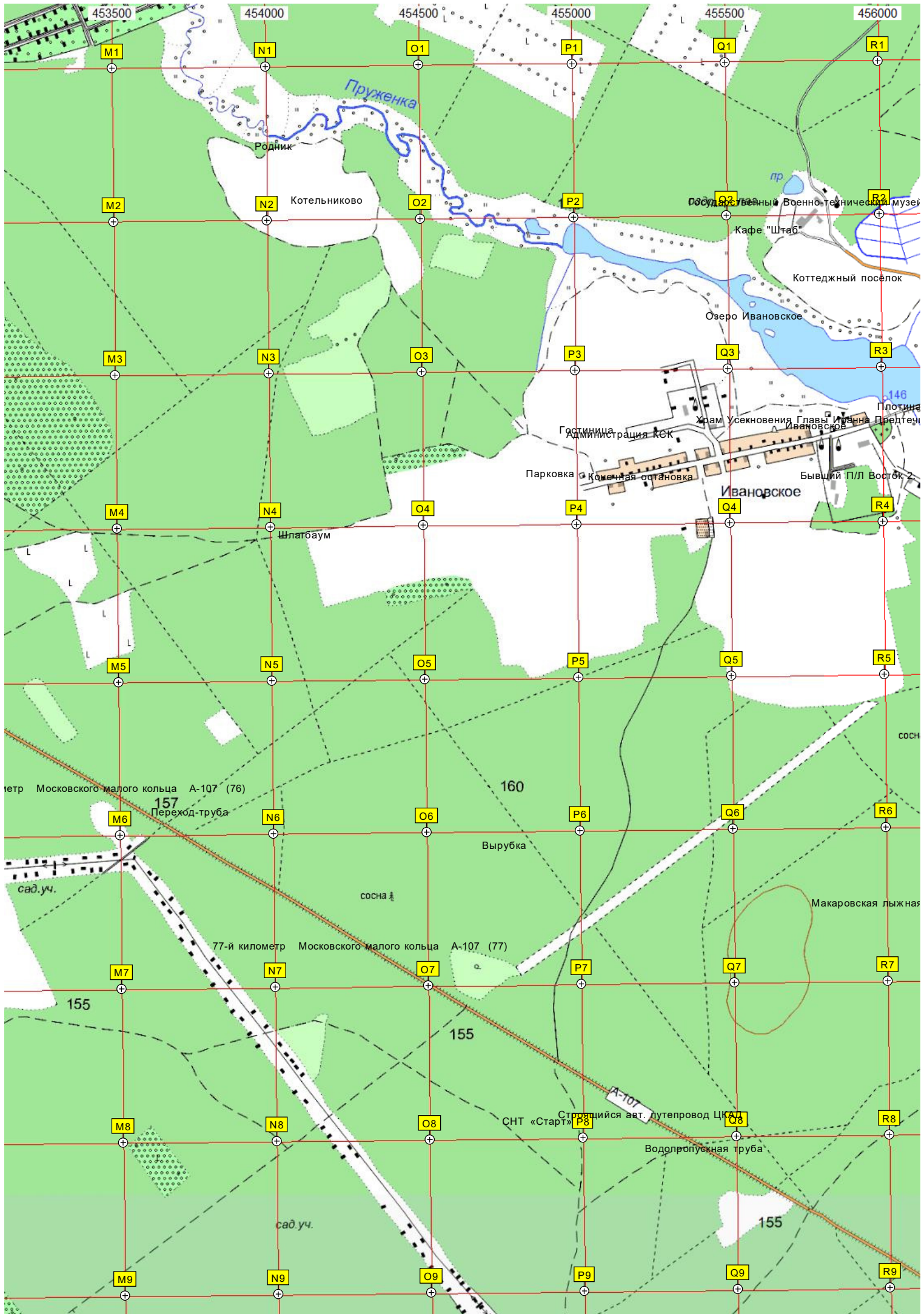
сад.уч.  
Старица р. Воря  
Старица  
Ключенный  
участки под дачное строительство  
участки под строительство дач  
СНТ «Волхов»  
СНТ «Марс»  
ДНТ Сутоки  
Сутки

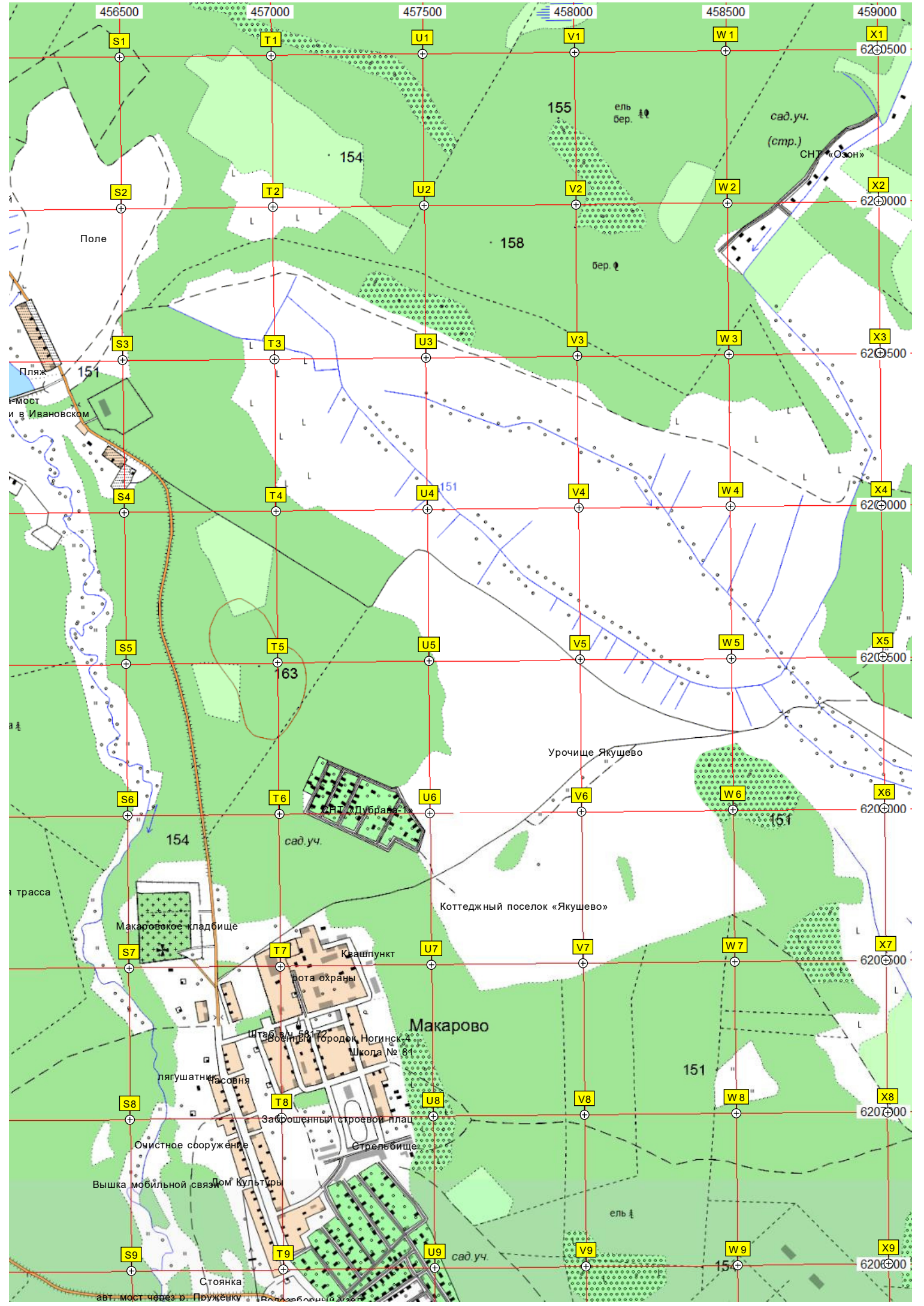
Гаражи Спортгородок  
72-й километр Московской  
Вырубка леса  
леснич. Воря Богородское  
СНТ «Лесная поляна-3»  
Пожарно-хозяйственная станция II типа  
(стр.)  
24-й километр автодороги Щёлково - Фряново (Р-110) (2)  
Вырубка леса  
сосна  
Пруд  
Заброшенные позиции ЗРК С-25 «Беркут» «Аксинино»  
сосна  
Дом приходского священника  
22-й километр автодороги Щёлково - Фряново (Р-110) (23)  
авт. мост через реку Ворю  
Усадьба Вячеслава Зайцева  
Бывшая КИС, а позднее позиция РТР на бывш. позиции «Аксинино» ЗРК С-25 «Беркут»  
сад.уч.  
ДНТ Сутоки  
сад.уч.  
Кв. 30  
Сутки  
Переход труб  
Сукманиха  
Порт на реке Воря  
сан.  
Т.П.-119  
Московский областной противотуберкулезный диспансер (стационар)

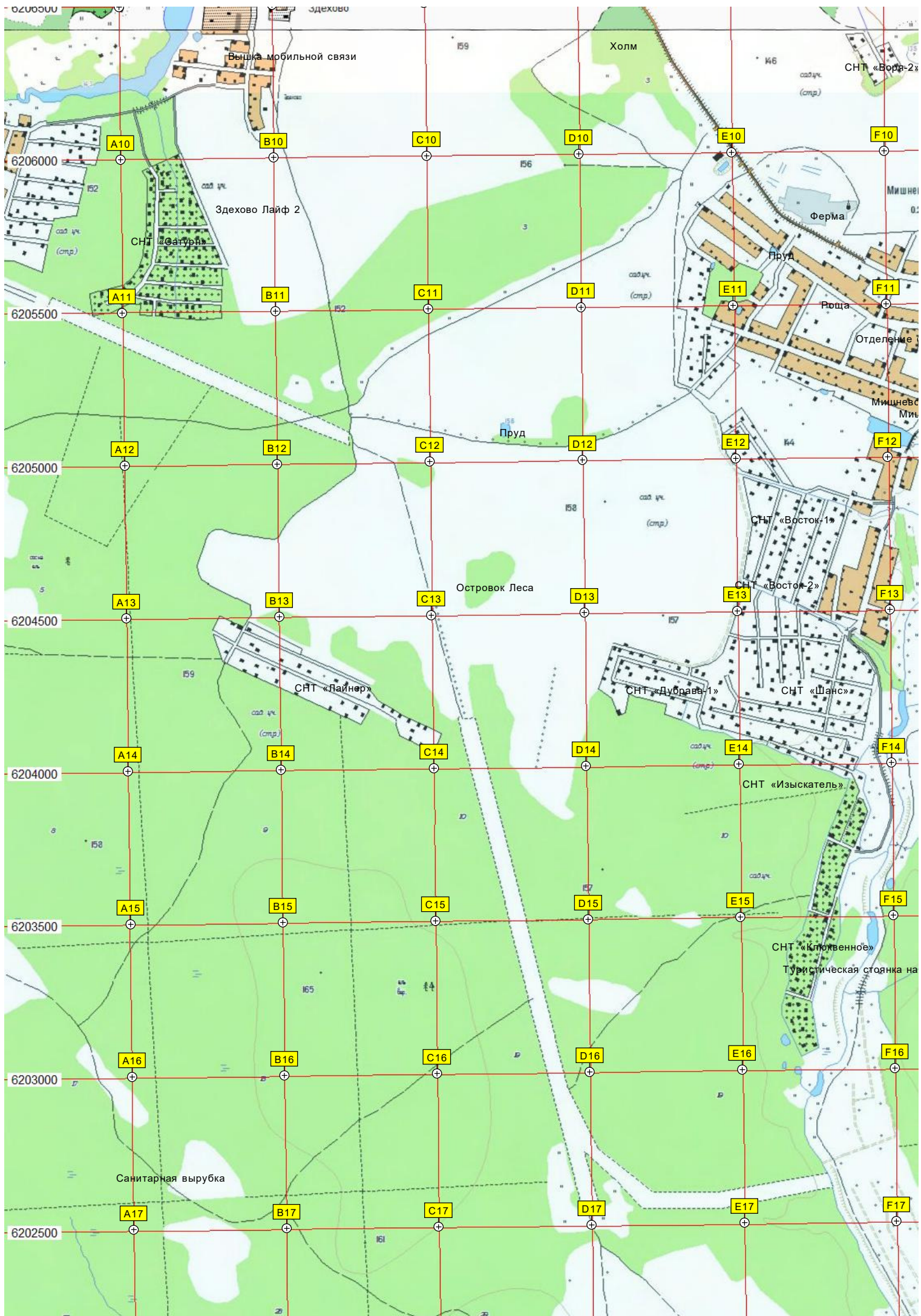
бр.  
Электрическая подстанция (ПС) № 226 «Горелово» 35/10/6 кВ  
земля под дачное строительство  
участки под дачное строительство  
СНТ «Орион» сад.уч. (стр.)  
Часовня Ильи-Пророка в Каблуково  
Зал Залесье Каблуково  
оздоров. лаг.  
Позиция КП ЗРС С-300  
Дом Николая Чудотворца в Здехово  
Здехово  
ст. ош. Никольское

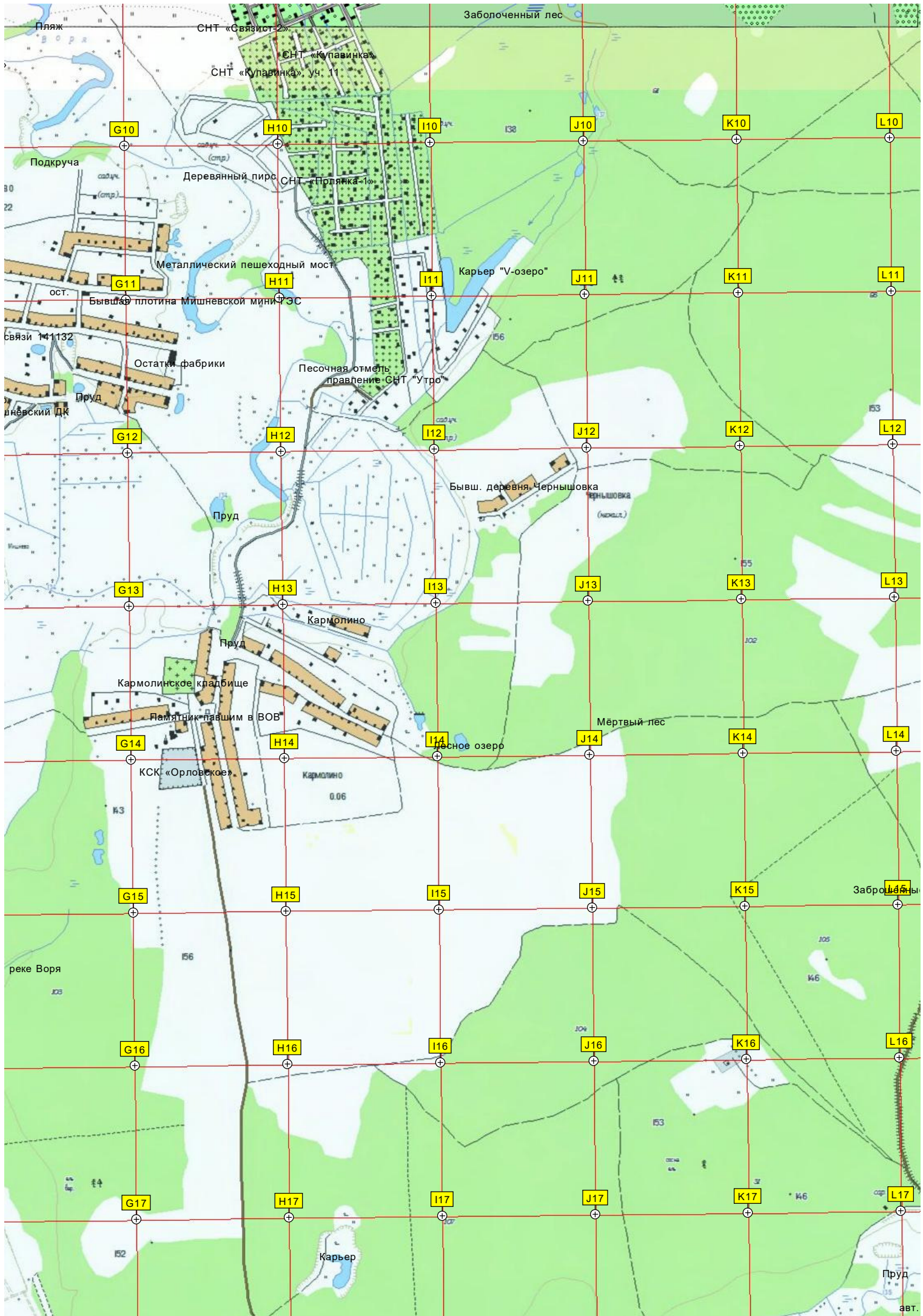
А1 А2 А3 А4 А5 А6 А7 А8 А9  
В1 В2 В3 В4 В5 В6 В7 В8 В9  
С1 С2 С3 С4 С5 С6 С7 С8 С9  
D1 D2 D3 D4 D5 D6 D7 D8 D9  
E1 E2 E3 E4 E5 E6 E7 E8 E9  
F1 F2 F3 F4 F5 F6 F7 F8 F9











Заболоченный лес

Пляж

СНТ «Связист-2»

СНТ «Купавинка»

СНТ «Купавинка», уч. 11

G10

H10

I10

J10

K10

L10

Подкруча

Деревянный пирс

СНТ «Пряжка-1»

G11

H11

I11

J11

K11

L11

Металлический пешеходный мост

Карьер "V-озеро"

Бывш. плотина Мишневской мини-ГЭС

Связи 141132

Остатки фабрики

Песчаная отмель  
правление СНТ "Утро"

G12

H12

I12

J12

K12

L12

Пруд

Бывш. деревня Чернышовка

G13

H13

I13

J13

K13

L13

Кармолино

Кармолинское кладбище

Памятник павшим в ВОВ

G14

H14

I14

J14

K14

L14

КСК «Орловское»

Кармолино 0.06

Мёртвое озеро

Мёртвый лес

G15

H15

I15

J15

K15

L15

Заброшен

река Воря

G16

H16

I16

J16

K16

L16

G17

H17

I17

J17

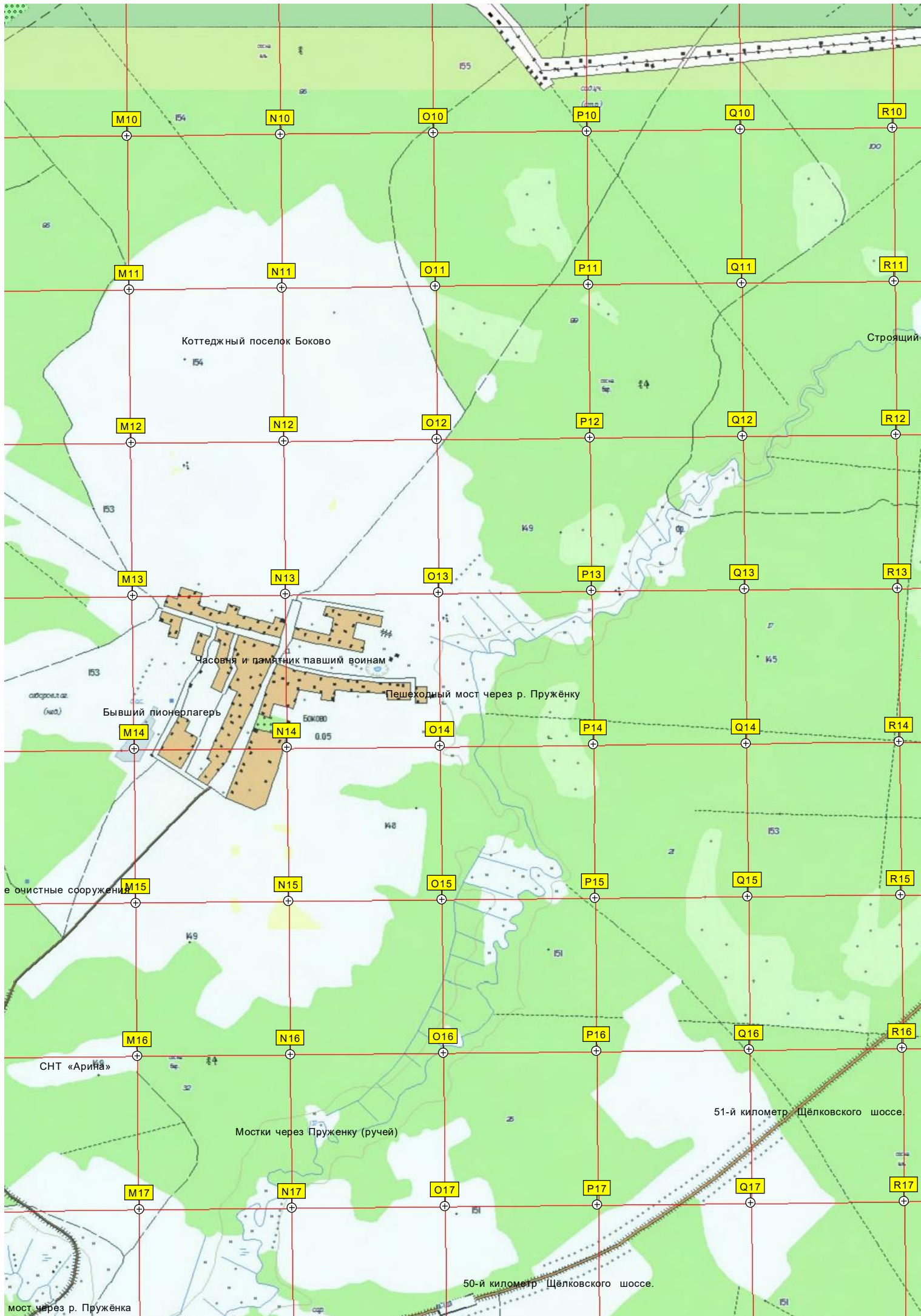
K17

L17

Карьер

Пруд

авт.



M10

N10

O10

P10

Q10

R10

M11

N11

O11

P11

Q11

R11

M12

N12

O12

P12

Q12

R12

M13

N13

O13

P13

Q13

R13

M14

N14

O14

P14

Q14

R14

M15

N15

O15

P15

Q15

R15

M16

N16

O16

P16

Q16

R16

M17

N17

O17

P17

Q17

R17

Коттеджный поселок Боково

Часовня и памятник павшим воинам

Пешеходный мост через р. Пруженку

Бывший пионерлагерь

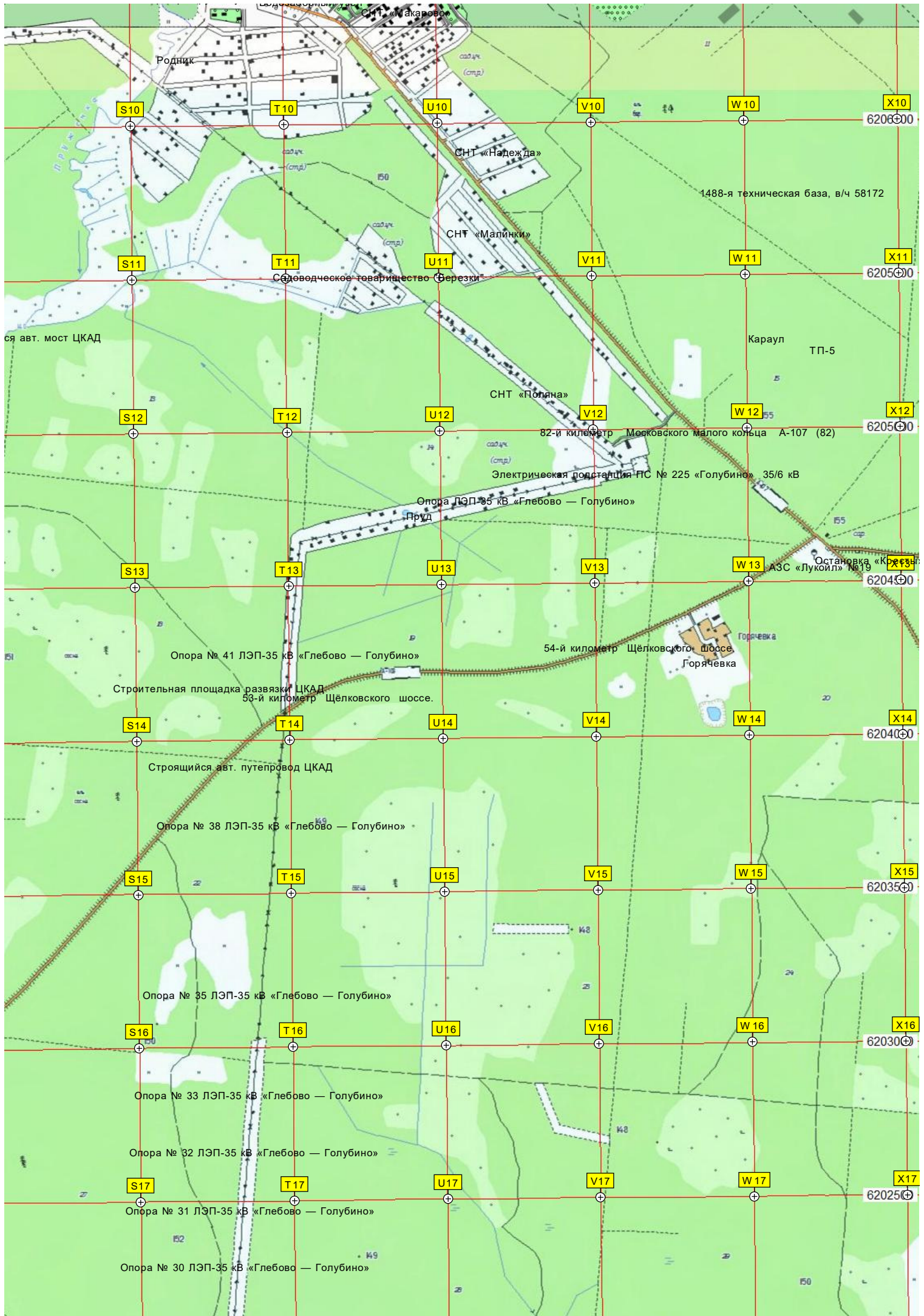
СНТ «Арина»

Мостки через Пруженку (ручей)

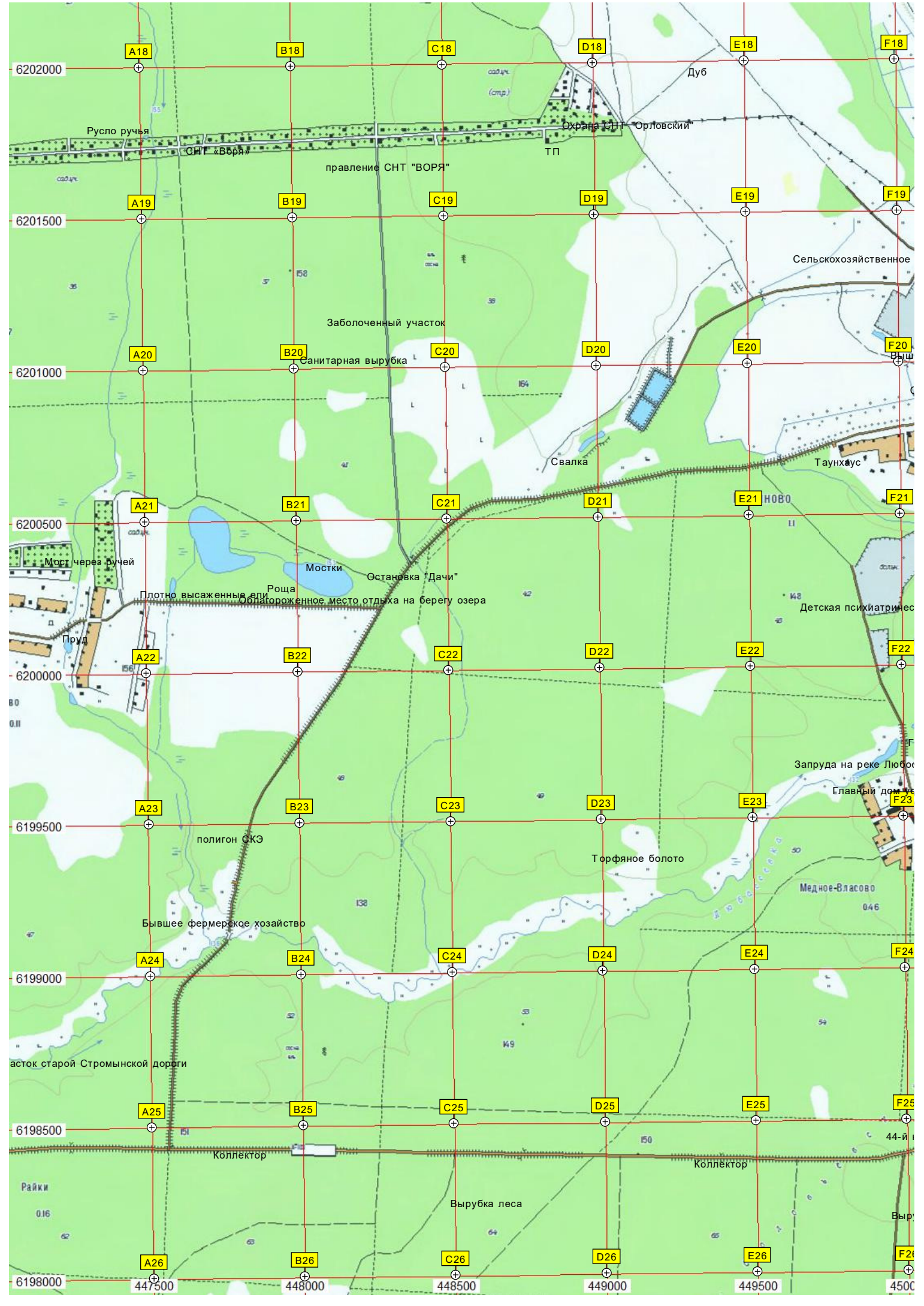
51-й километр Щёлковского шоссе.

50-й километр Щёлковского шоссе.

мост через р. Пруженка







A18

B18

C18

D18

E18

F18

6202000

A19

B19

C19

D19

E19

F19

6201500

A20

B20

C20

D20

E20

F20

6201000

A21

B21

C21

D21

E21

F21

6200500

A22

B22

C22

D22

E22

F22

6200000

A23

B23

C23

D23

E23

F23

6199500

A24

B24

C24

D24

E24

F24

6199000

A25

B25

C25

D25

E25

F25

6198500

A26

B26

C26

D26

E26

F26

6198000

447500

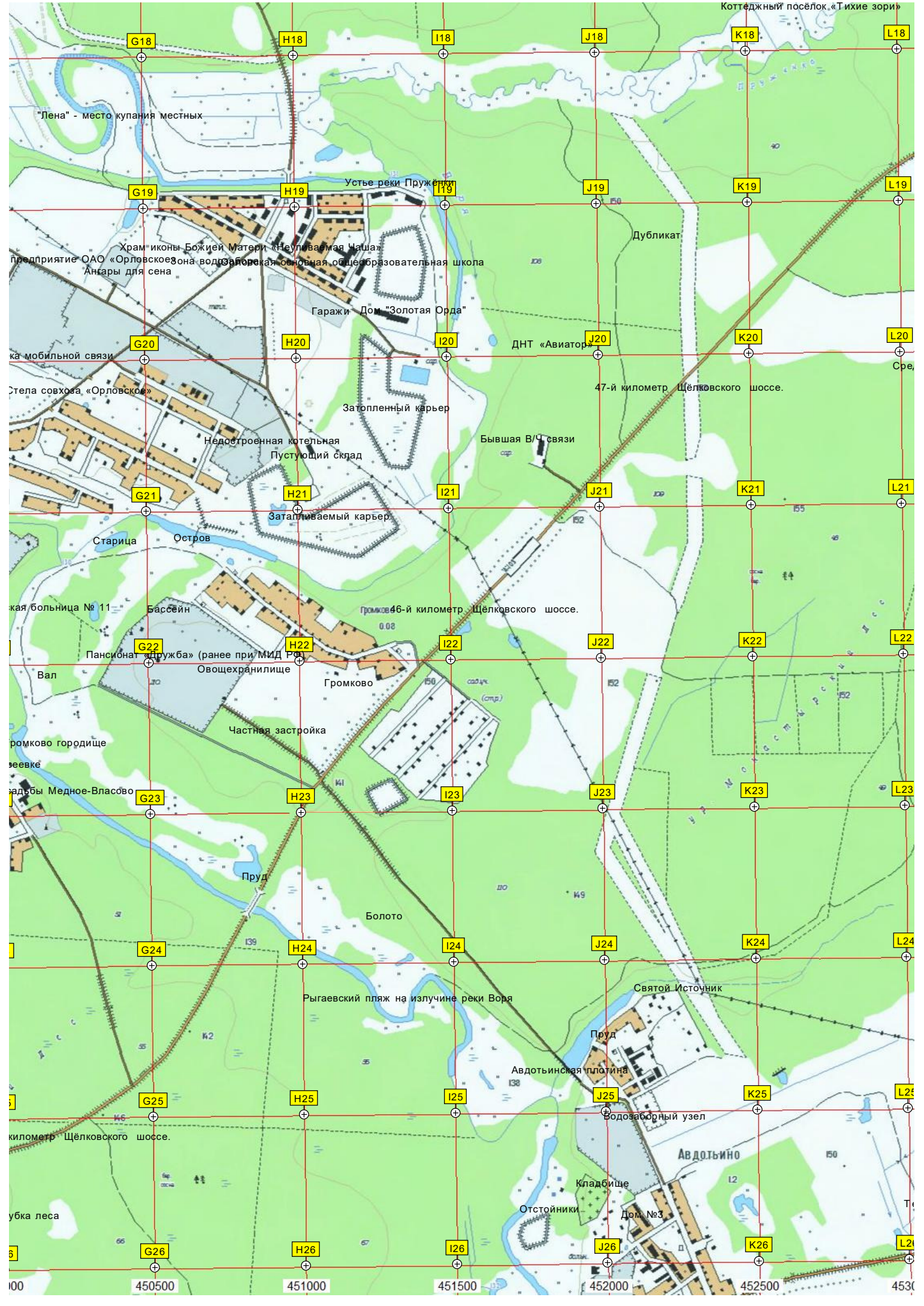
448000

448500

449000

449500

450000



Коттеджный посёлок «Тихие зори»

G18

H18

I18

J18

K18

L18

"Лена" - место купания местных

G19

H19

I19

J19

K19

L19

Устье реки Пружеть

Храм иконы Божией Матери «Неуловимая Чаша»  
предприятие ОАО «Орловское» зона водозаборная основная общеобразовательная школа  
Ангары для сена

Дубликат

Гаражи Дом "Золотая Орда"

ДНТ «Авиатор»

G20

H20

I20

J20

K20

L20

ка мобильной связи

47-й километр Шелковского шоссе.

Стела совхоза «Орловское»

Затопленный карьер

Недостроенная котельная  
Пустующий склад

Бывшая В/Ч связи

G21

H21

I21

J21

K21

L21

Затопляемый карьер

Старица

Остров

кая больница № 11

G22

H22

I22

J22

K22

L22

Пансионат «Дружба» (ранее при МИД РФ)  
Овощехранилище

Громково

Громково 46-й километр Шелковского шоссе.

Вал

Частная застройка

ромково городище

еевке

адьбы Медное-Власово

G23

H23

I23

J23

K23

L23

Пруд

Болото

Пруд

Рыгаевский пляж на излучине реки Воря

Святой Источник

G24

H24

I24

J24

K24

L24

Пруд

Авдотьинская плотина

Водозаборный узел

километр Шелковского шоссе.

Авдотьино

убка леса

Кладбище

Отстойники

Дом №3

G26

H26

I26

J26

K26

L26

100

450500

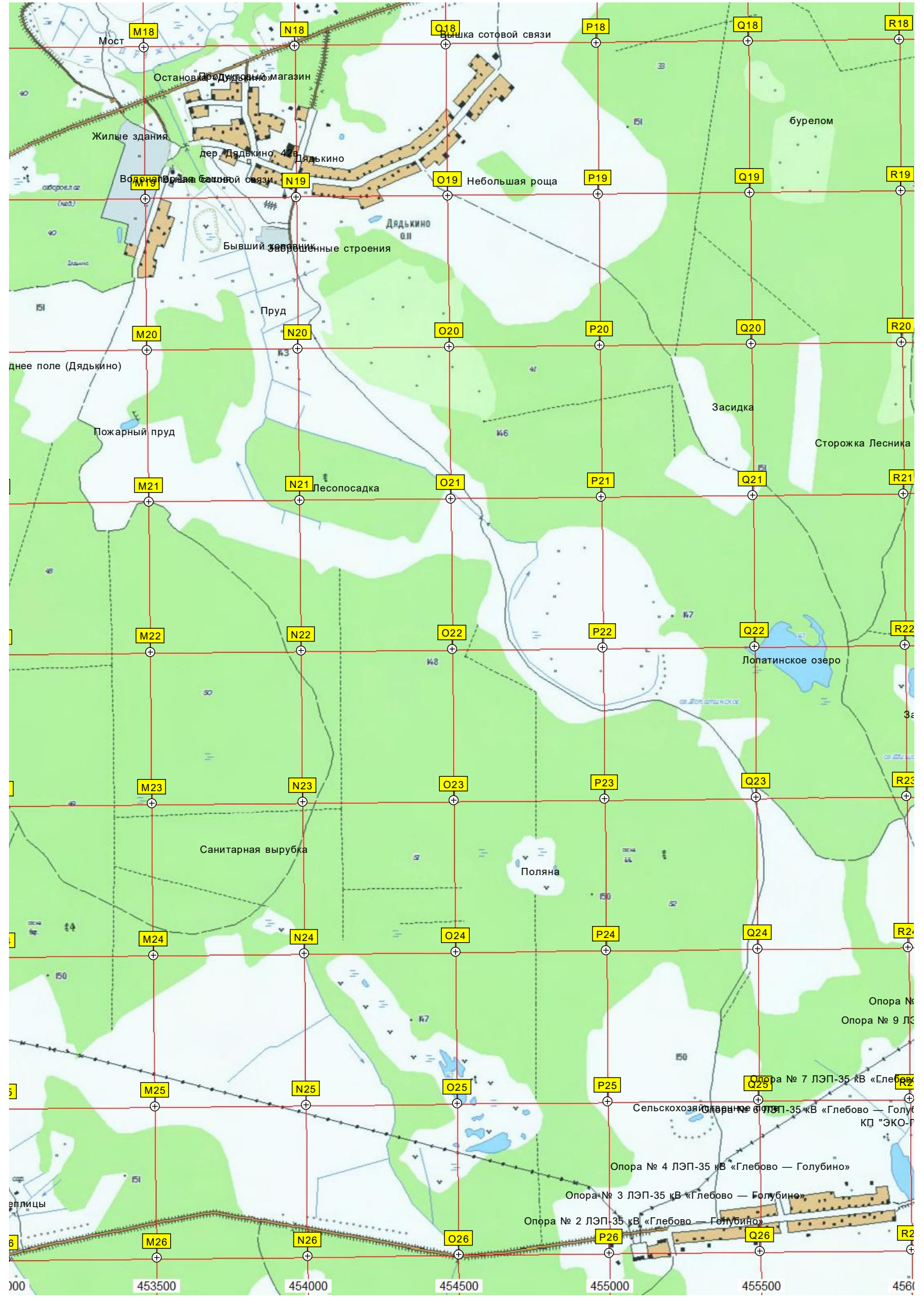
451000

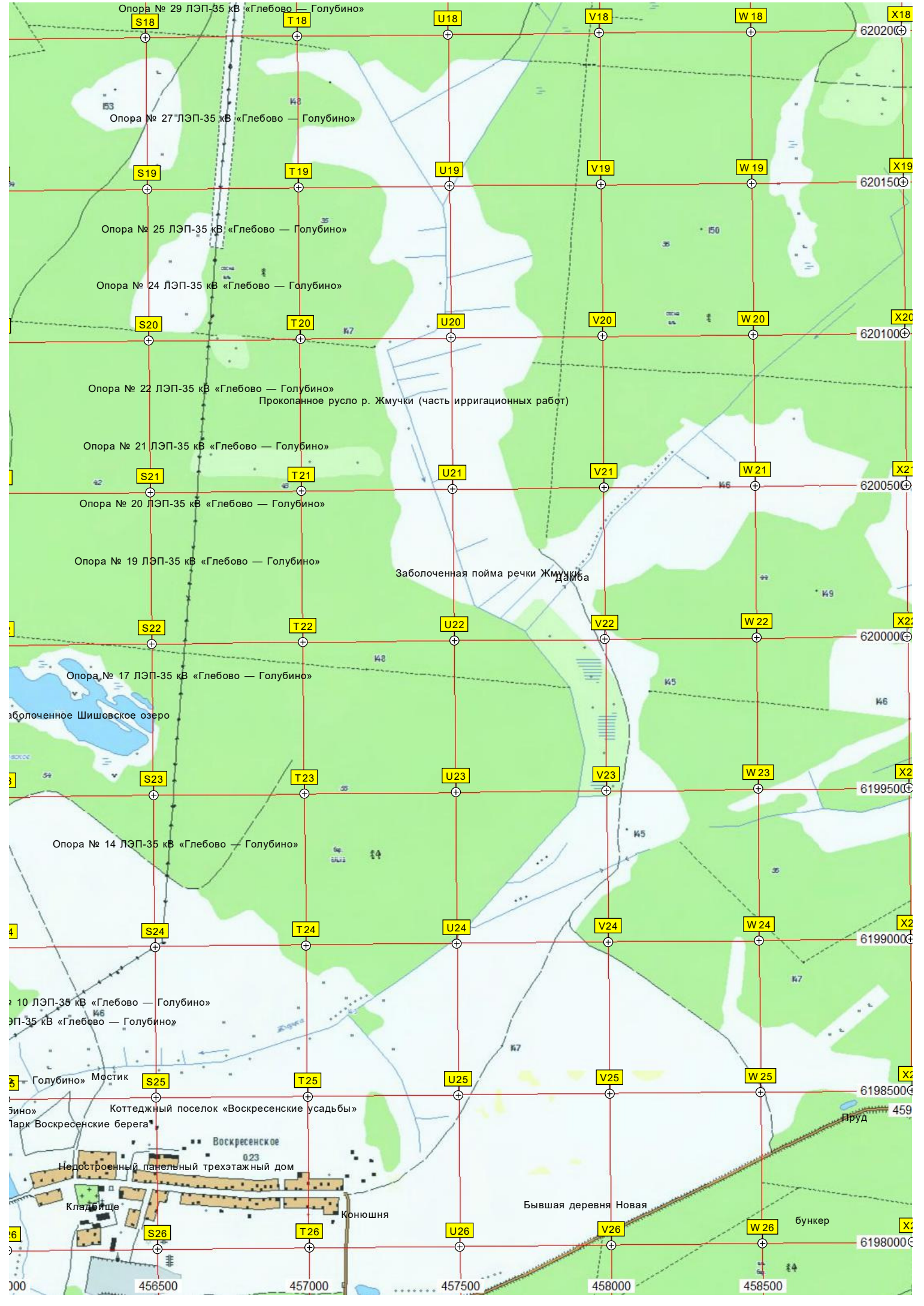
451500

452000

452500

453000





Опора № 29 ЛЭП-35 кВ «Глебово — Голубино»

S18

T18

U18

V18

W18

X18

Опора № 27 ЛЭП-35 кВ «Глебово — Голубино»

S19

T19

U19

V19

W19

X19

Опора № 25 ЛЭП-35 кВ «Глебово — Голубино»

Опора № 24 ЛЭП-35 кВ «Глебово — Голубино»

S20

T20

U20

V20

W20

X20

Опора № 22 ЛЭП-35 кВ «Глебово — Голубино»  
Прокопанное русло р. Жмучки (часть ирригационных работ)

Опора № 21 ЛЭП-35 кВ «Глебово — Голубино»

S21

T21

U21

V21

W21

X21

Опора № 20 ЛЭП-35 кВ «Глебово — Голубино»

Опора № 19 ЛЭП-35 кВ «Глебово — Голубино»

S22

T22

U22

V22

W22

X22

Опора № 17 ЛЭП-35 кВ «Глебово — Голубино»

Заболоченное Шишовское озеро

S23

T23

U23

V23

W23

X23

Опора № 14 ЛЭП-35 кВ «Глебово — Голубино»

S24

T24

U24

V24

W24

X24

Опора № 10 ЛЭП-35 кВ «Глебово — Голубино»

Опора № 9 ЛЭП-35 кВ «Глебово — Голубино»

Голубино Мостик

S25

T25

U25

V25

W25

X25

Коттеджный поселок «Воскресенские усадьбы»

Парк Воскресенские берега

Воскресенское

Недостроенный панельный трехэтажный дом

Кладбище

Конюшня

S26

T26

U26

V26

W26

X26

Бывшая деревня Новая

бункер

Пруд

456500 457000 457500 458000 458500