

600500

601000

601500

602000

602500

H3

I3

J3

K3

L3

H4

I4

J4

K4

L4

H5

I5

J5

K5

L5

H6

I6

J6

K6

L6

H7

I7

J7

K7

L7

H8

I8

J8

K8

L8

H9

I9

J9

K9

L9

Озеро Большое

оз. Большое

сопна

Болото Акимово

90

164

166

165

603000

603500

604000

604500

60

Ур. Марихина Релка

91

163

Промежуточная опора ЛЭП 330 кВ

M3

N3

O3

P3

M4

N4

O4

P4

92

162

Промежуточная опора ЛЭП 330 кВ

M5

N5

O5

P5

Промежуточная опора ЛЭП 330 кВ

M6

N6

O6

P6

Промежуточная опора ЛЭП 330 кВ Промежуточная опора ЛЭП 330 кВ

162

Анкерно-угловая опора ЛЭП 330 кВ

M7

N7

O7

P7

Промежуточная опора ЛЭП 330 кВ

M8

N8

O8

P8

Промежуточная опора ЛЭП 330 кВ

Промежуточная опора ЛЭП 330 кВ

M9

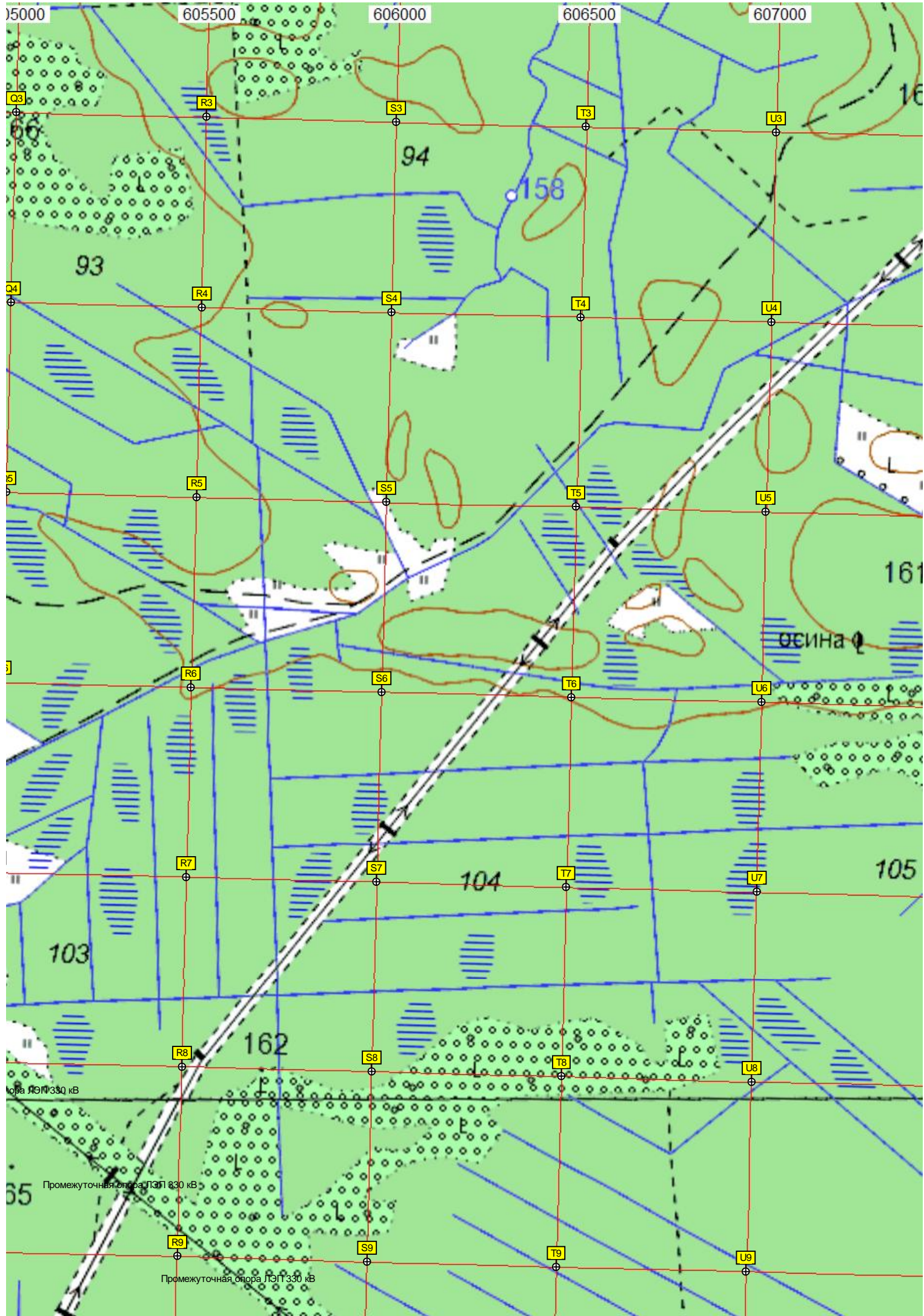
N9

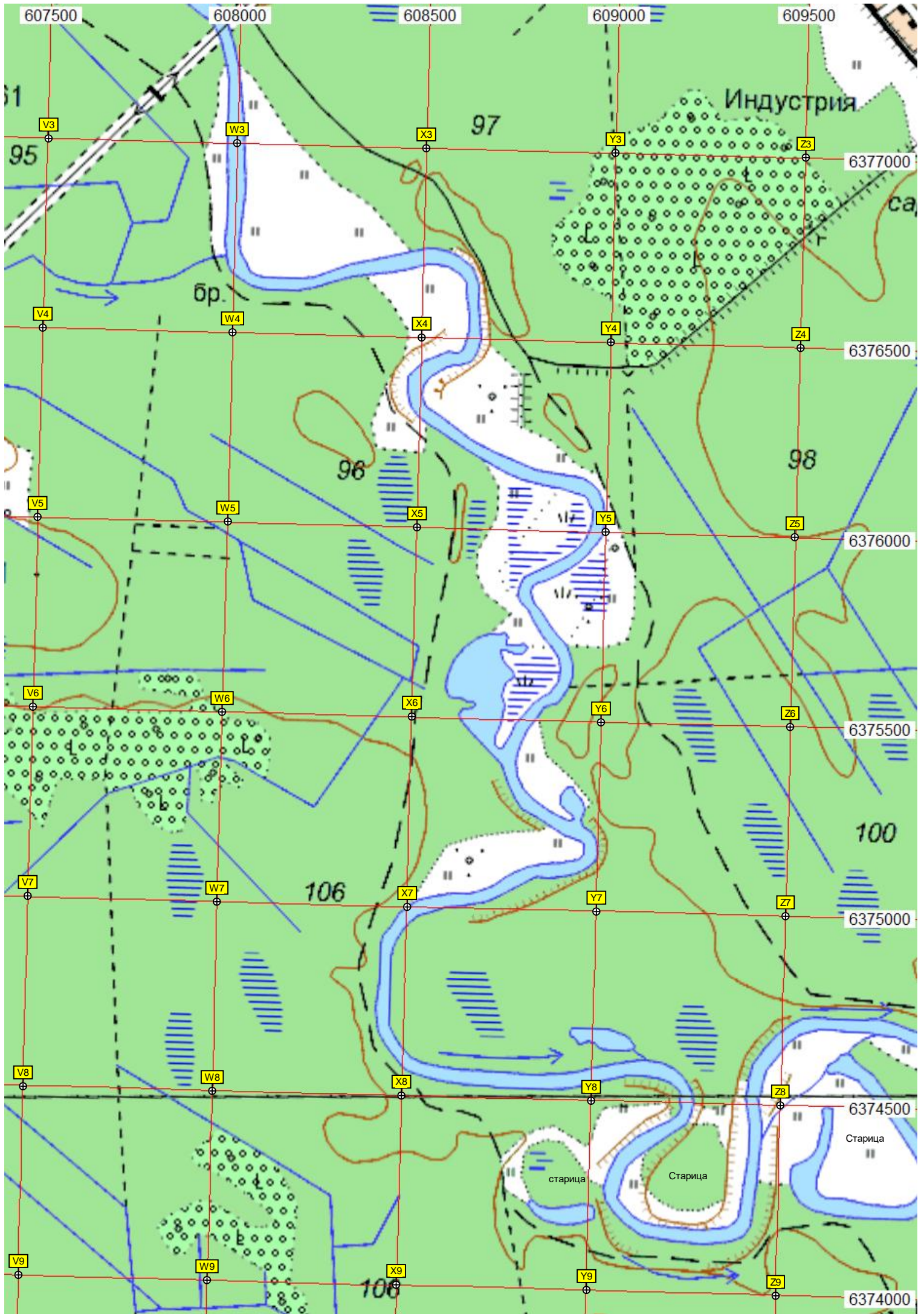
O9

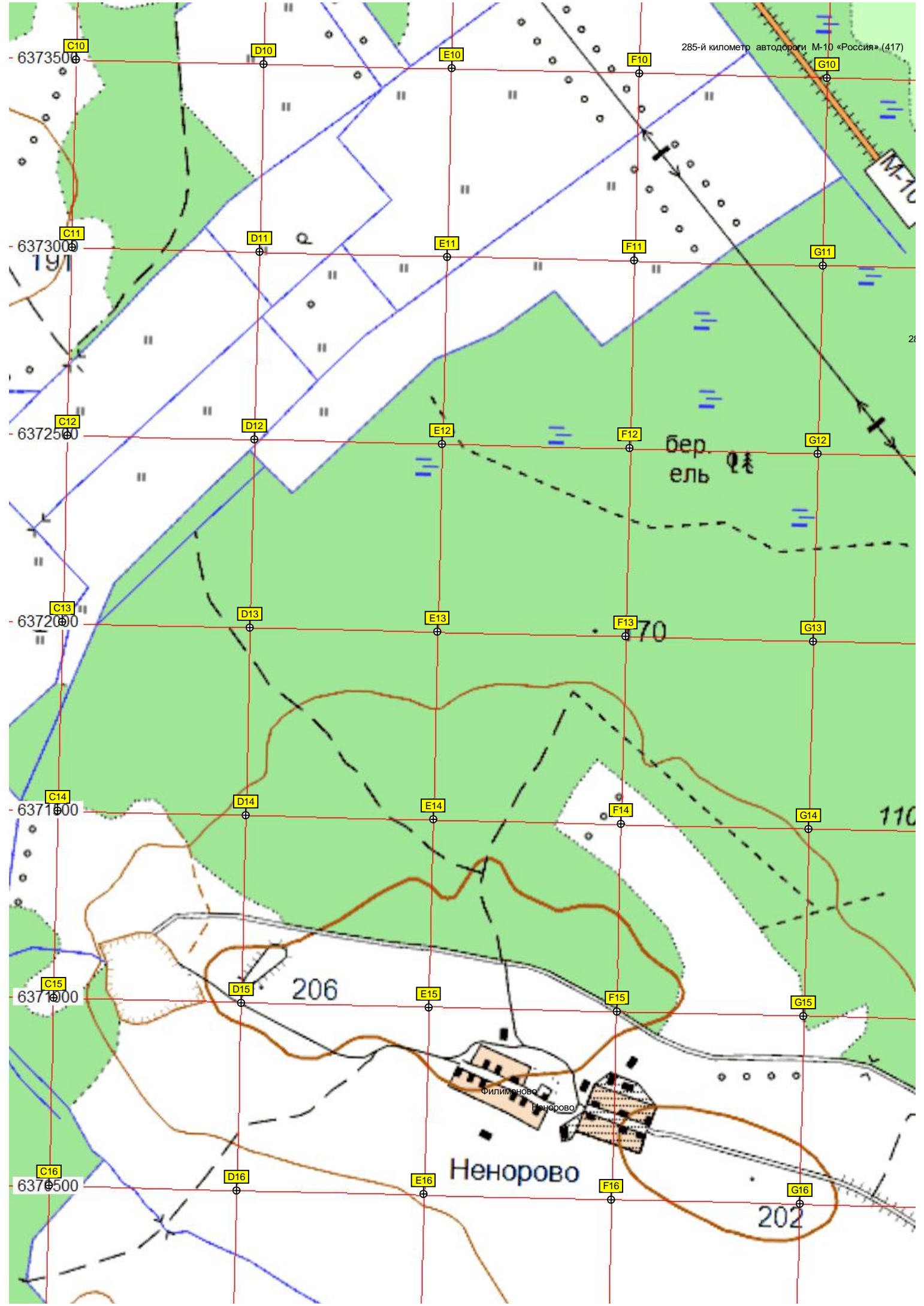
P9

164

114







285-й километр автодороги М-10 «Россия» (417)

бер
ель

Ненорово

Филимоново
Ненорово

206

202

110

C10

D10

E10

F10

G10

C11

D11

E11

F11

G11

C12

D12

E12

F12

G12

C13

D13

E13

F13

G13

C14

D14

E14

F14

G14

C15

D15

E15

F15

G15

C16

D16

E16

F16

G16

6373500

6373000

6372500

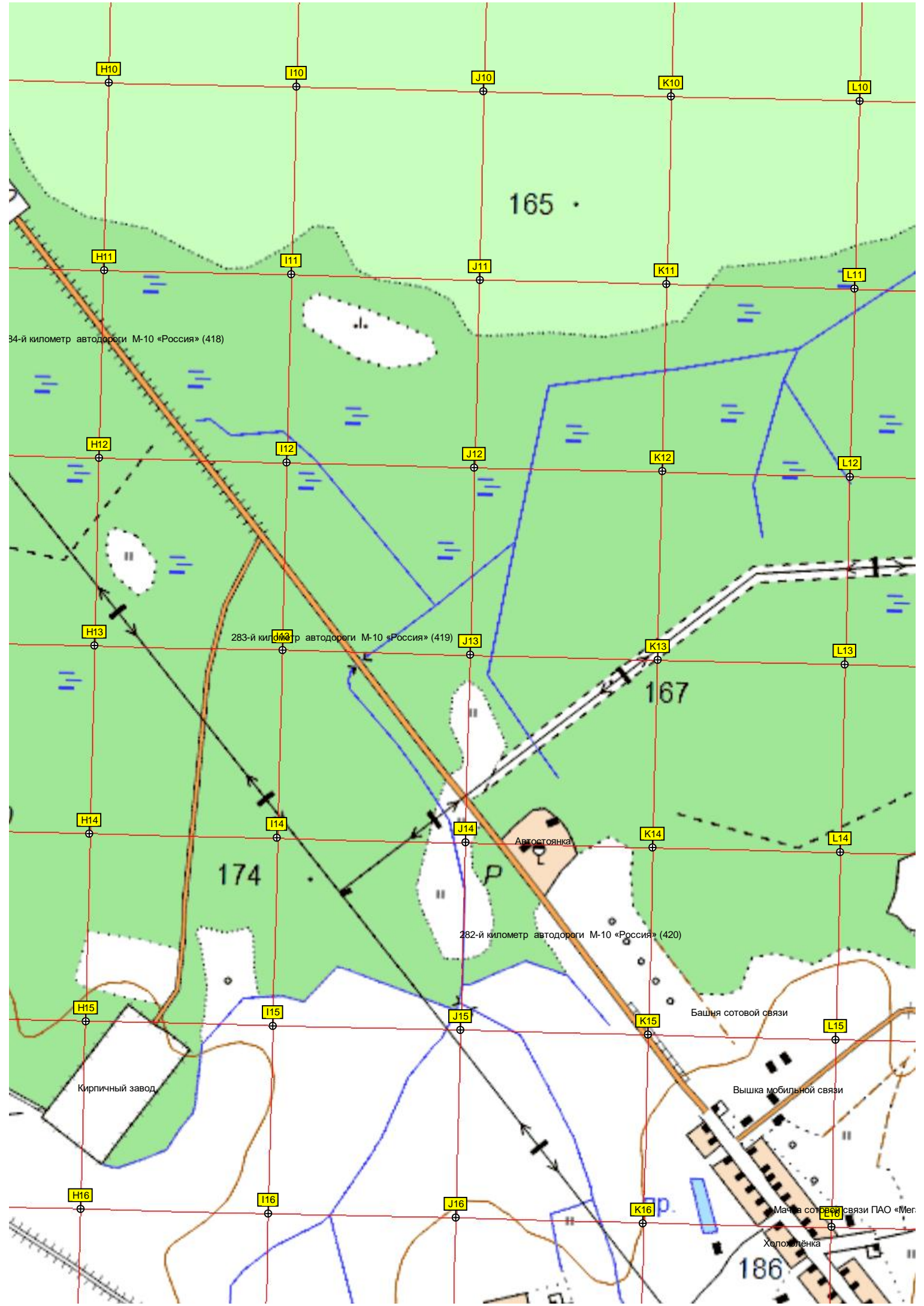
6372000

6371500

6371000

6370500

6370000



H10

I10

J10

K10

L10

165

H11

I11

J11

K11

L11

34-й километр автодороги М-10 «Россия» (418)

H12

I12

J12

K12

L12

H13

I13

J13

K13

L13

283-й километр автодороги М-10 «Россия» (419)

167

H14

I14

J14

K14

L14

Автостоянка

174

282-й километр автодороги М-10 «Россия» (420)

H15

I15

J15

K15

L15

Ба́шня сотовой связи

Кирпичный завод

Вышка мобильной связи

H16

I16

J16

K16

L16

Мачта сотовой связи ПАО «Меркатор»

Холодильник

186

