

Загон для коров

Солнечное

Маленький пляж

Бывшая финская школа 1903-1944

Вышка мобильной связи

Залив Тростниковый

Уральское

Навозохранилище

Плодовое

Хутор Кангвила

Урочище Борисово

Руины фермы

в находилась церковь

Плакат на дереве

Мыс Цукарь

База отдыха "Ломаранга"
Коттеджный поселок «Отрадное»

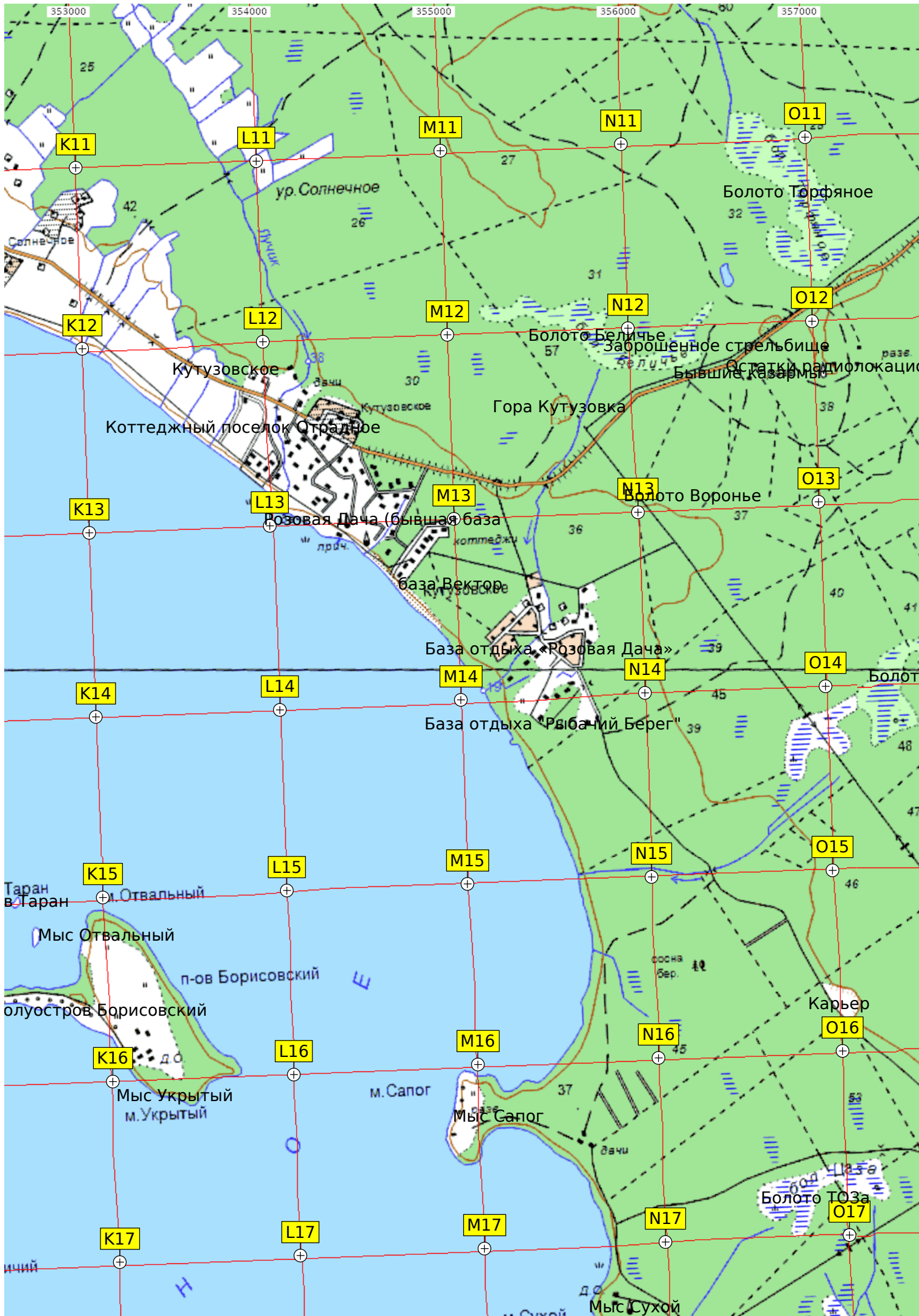
ур. Свободное

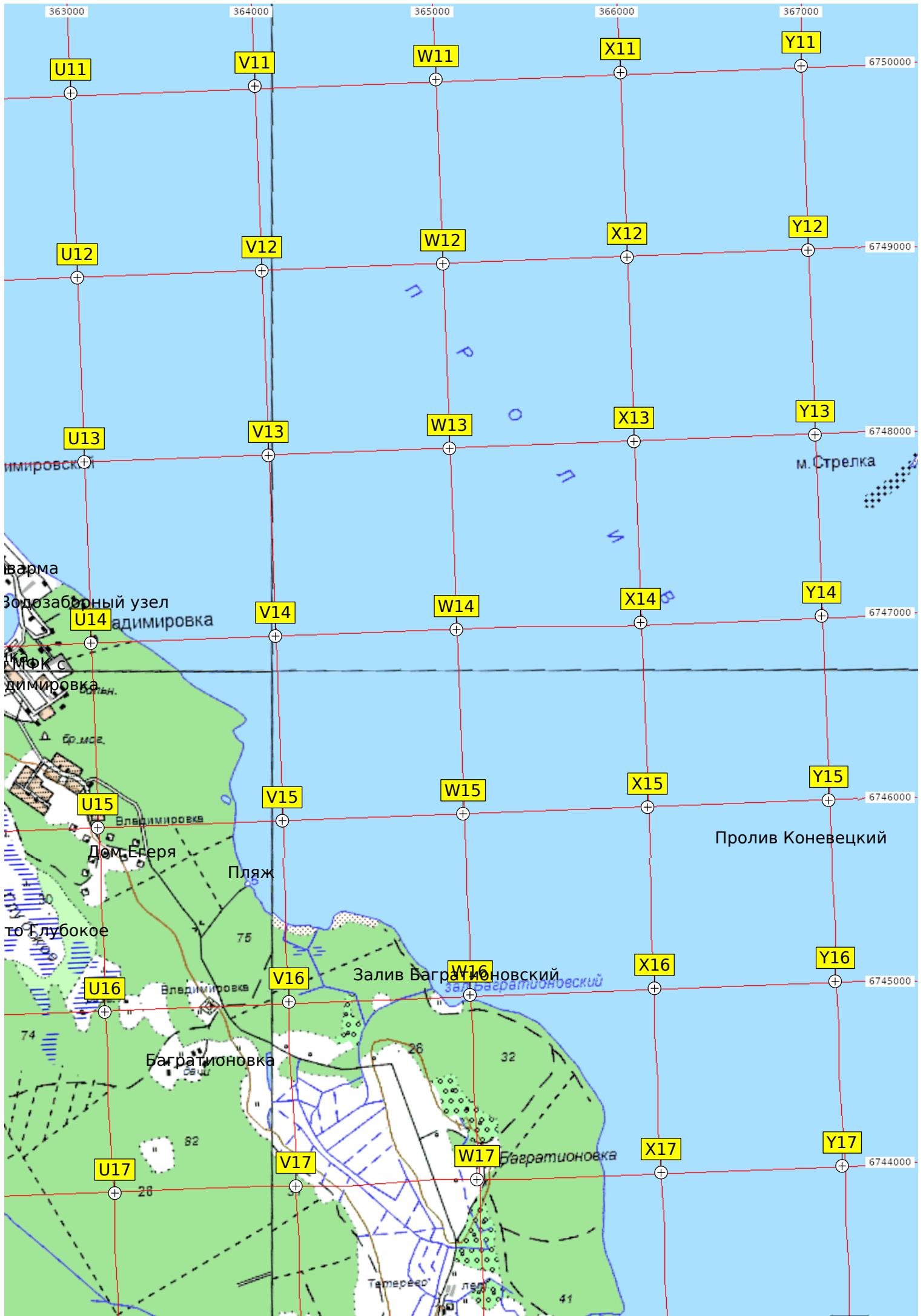
Руины усадьбы Сумпула

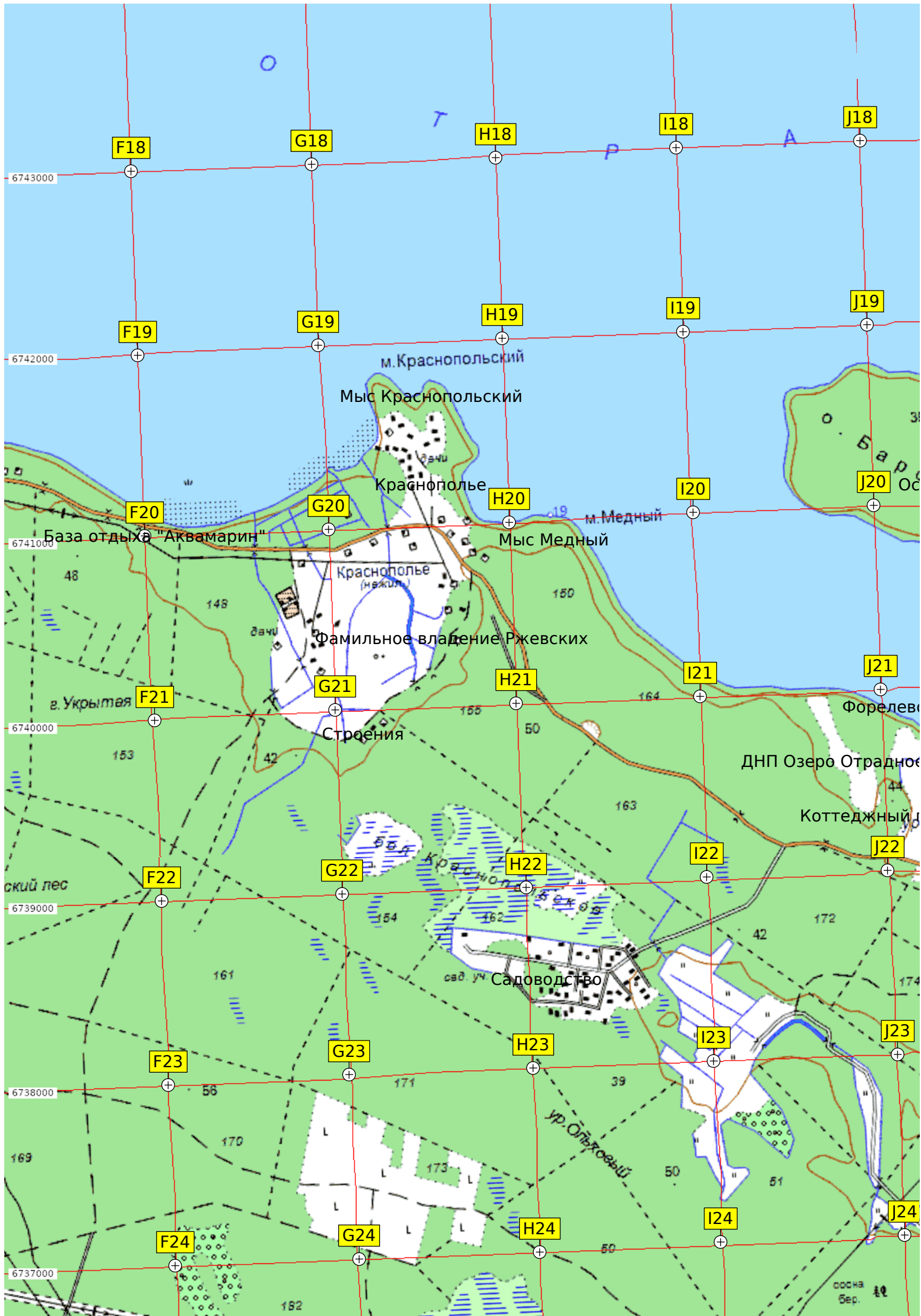
Дом финского судьи

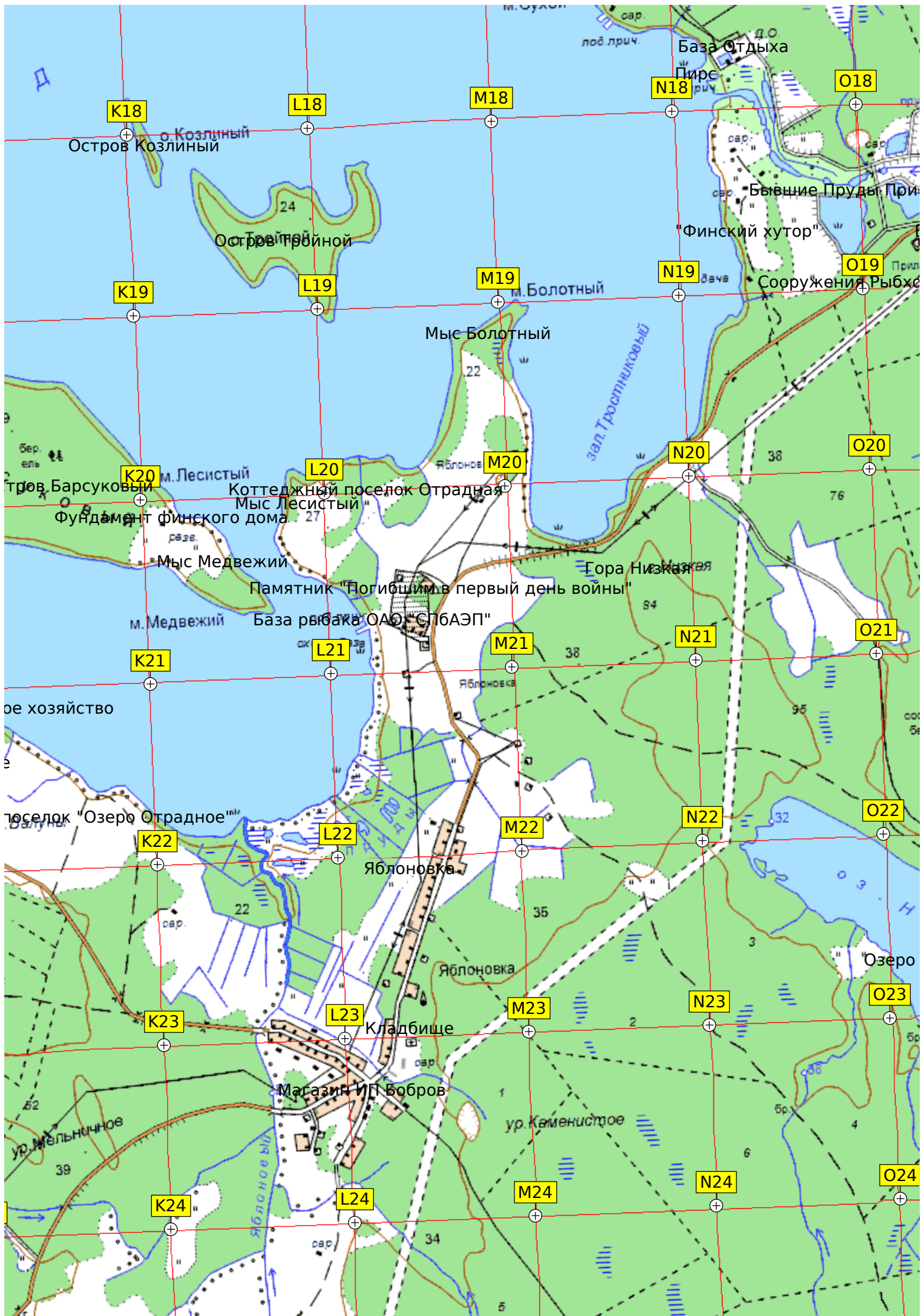
Научно-опытная станция

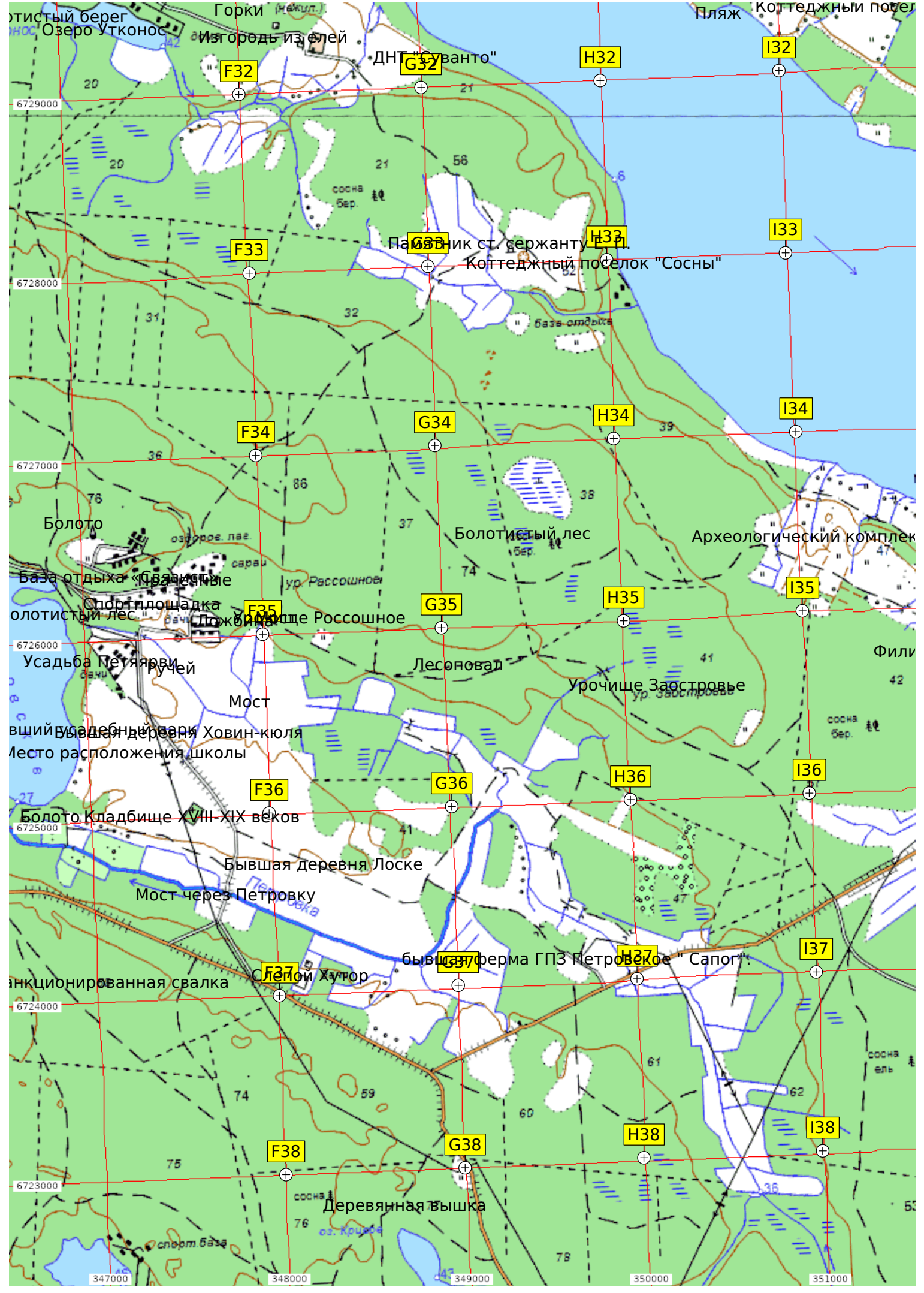
Мыс Птичий

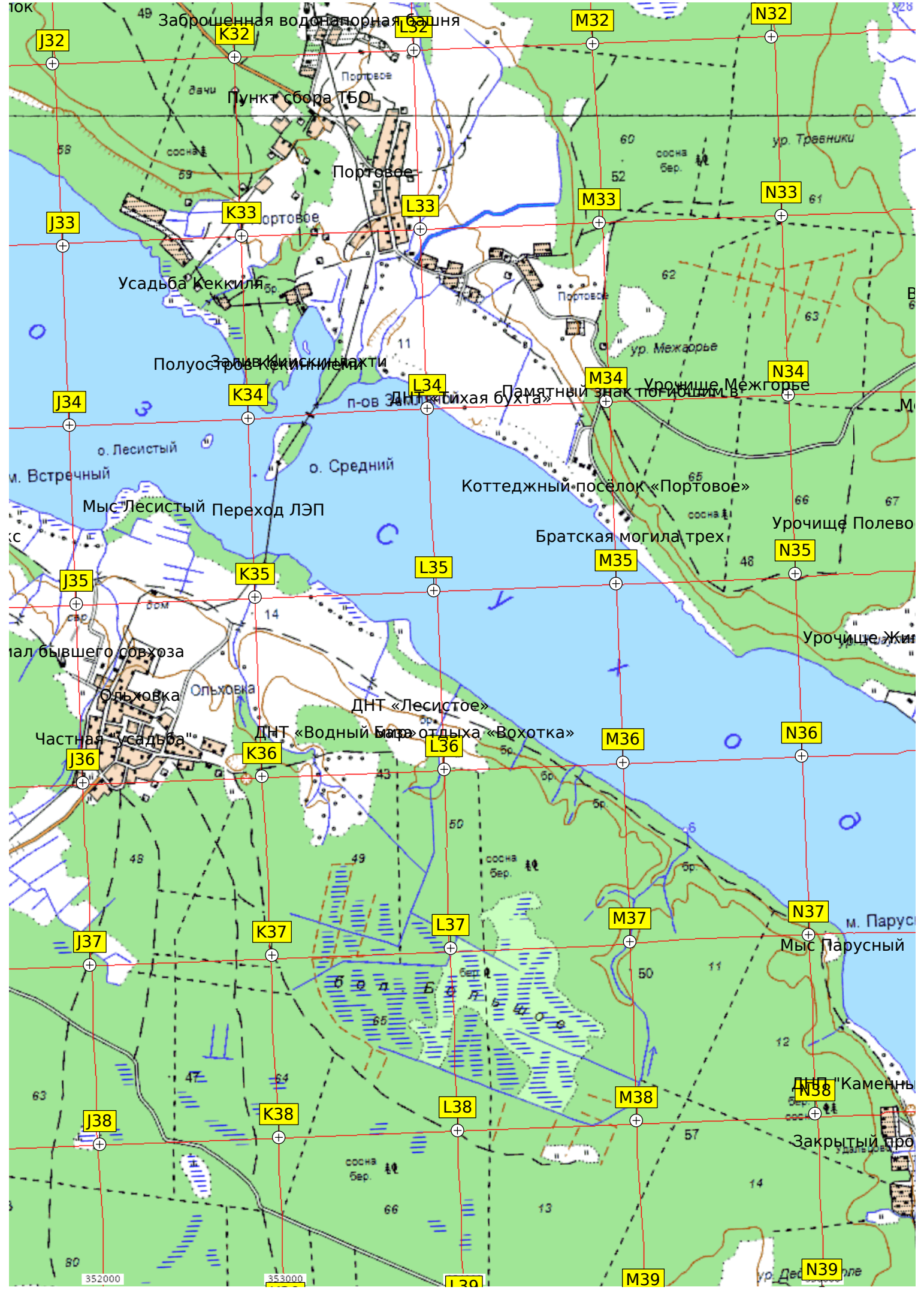


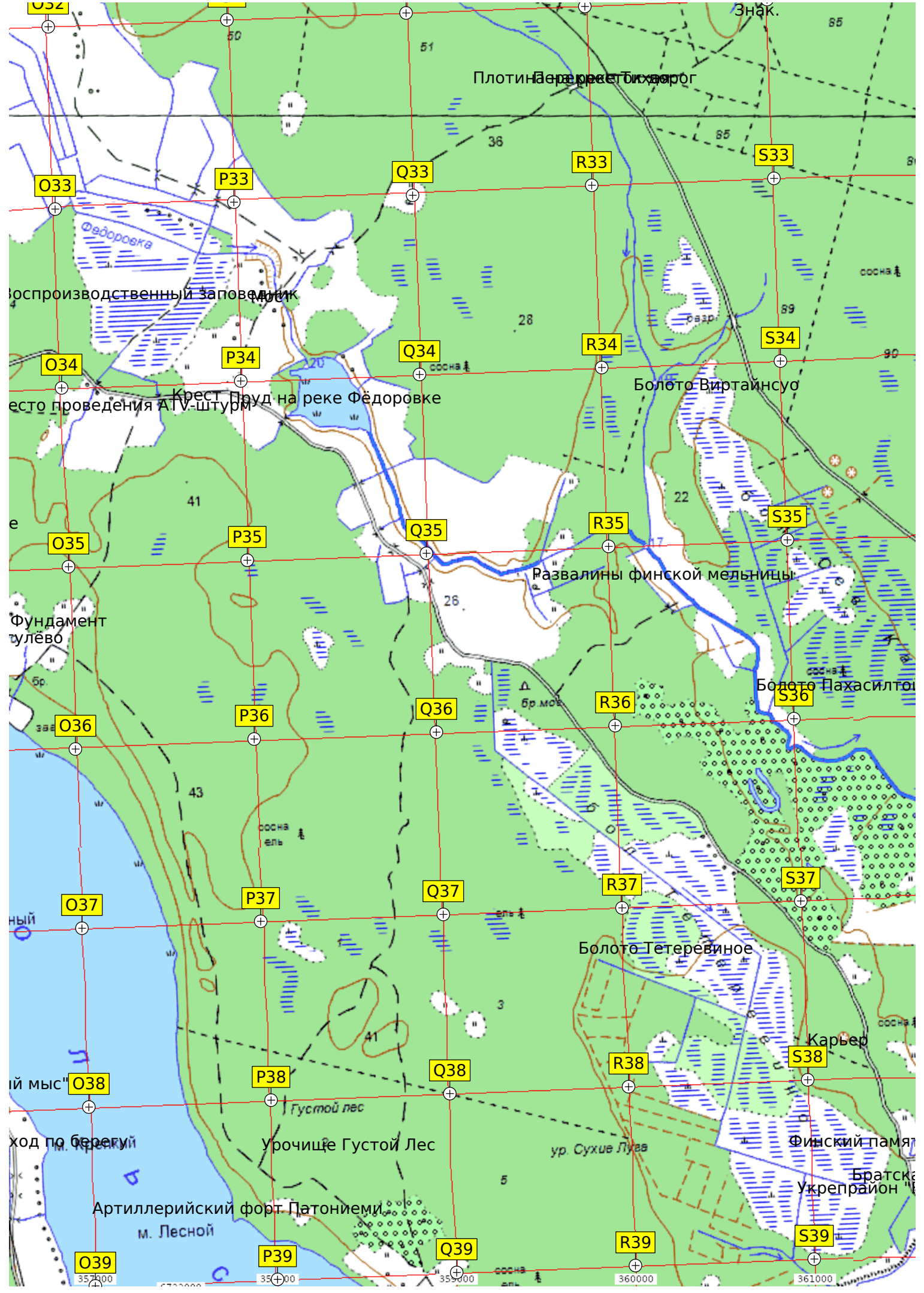












Знак.

Плотина на реке Тихая дорога

O33

P33

Q33

R33

S33

O34

P34

Q34

R34

S34

Производственный заповедник

Место проведения АТВ-шторм

Крест Пауд на реке Федоровке

Болото Виртайнсуо

O35

P35

Q35

R35

S35

Развалины финской мельницы

Фундамент
тулёво

O36

P36

Q36

R36

S36

Болото Пахасилто

O37

P37

Q37

R37

S37

Болото Тетеревиное

Ильинский мыс

O38

P38

Q38

R38

S38

Путь по берегу

Урочище Густой Лес

ур. Сухие Луга

Финский памятник

Артиллерийский форт Патониemi

Братский район

O39

P39

Q39

R39

S39

м. Лесной

357000

358000

359000

360000

361000

