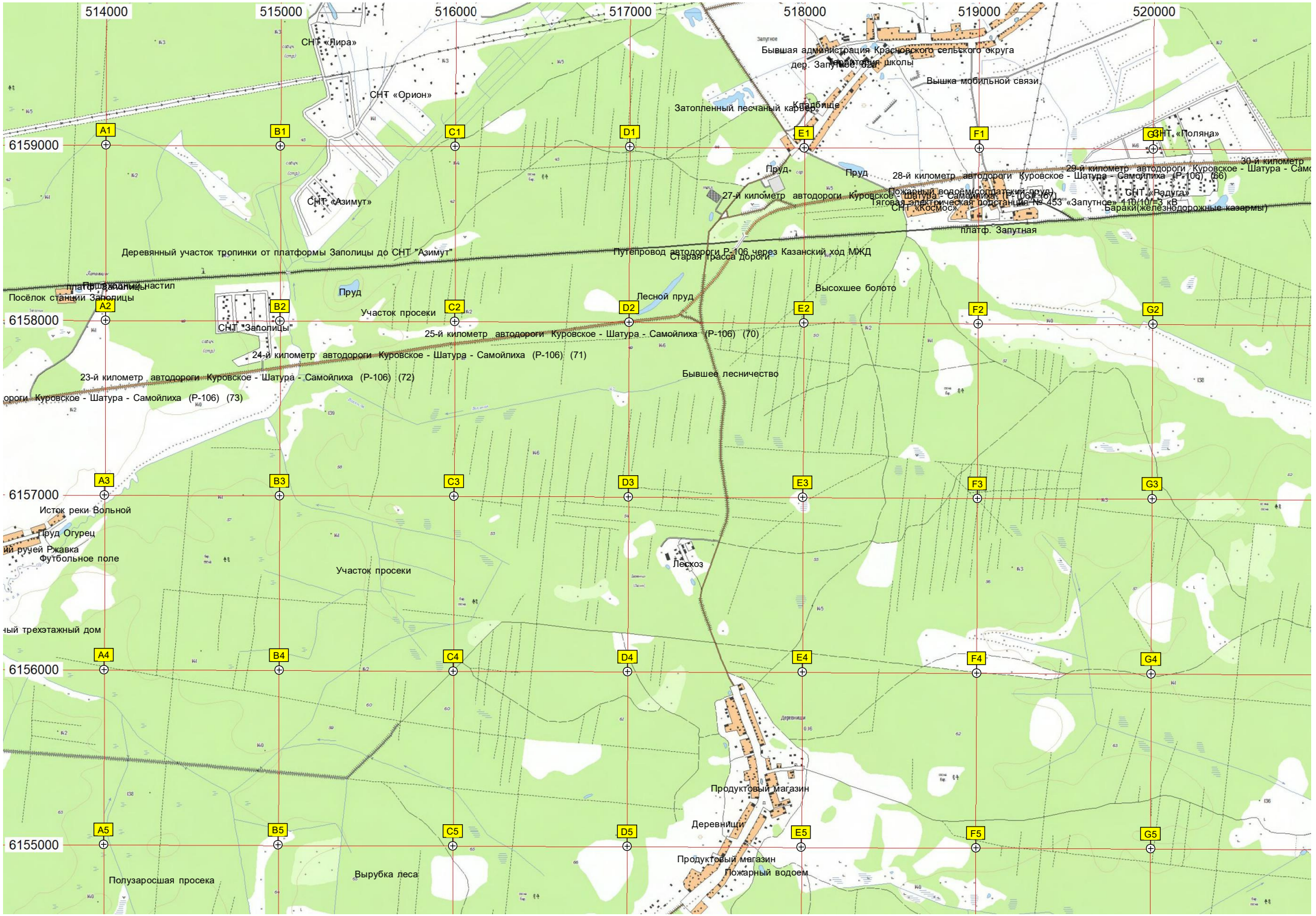
514000
515000
516000
517000
518000
519000
520000
6159000
6158000
6157000
6156000
6155000
A1
B1
C1
D1
E1
F1
G1
A2
B2
C2
D2
E2
F2
G2
A3
B3
C3
D3
E3
F3
G3
A4
B4
C4
D4
E4
F4
G4
A5
B5
C5
D5
E5
F5
G5
СНТ «Лира»
СНТ «Орион»
СНТ «Азимут»
СНТ "Заполицы"
Бывшая администрация Красновского сельского округа
Территория школы
Вышка мобильной связи
Затопленный песчаный карьер
Кладбище
СНТ «Поляна»
30-й километр
29-й километр автодороги Куровское - Шатура - Самойлиха (Р-106) (66)
28-й километр автодороги Куровское - Шатура - Самойлиха (Р-106) (67)
27-й километр автодороги Куровское - Шатура - Самойлиха (Р-106) (67)
Пожарный водоем(солдатский пруд)
Тяговая электрическая подстанция № 453 «Запутное» 110/10/-3 кВ
СНТ «Космос»
СНТ «Радуга»
Бараки(железнодорожные казармы)
платф. Запутная
Деревянный участок тропинки от платформы Заполицы до СНТ "Азимут"
Путепровод автодороги Р-106 через Казанский ход МЖД
Старая трасса дороги
Высохшее болото
Лесной пруд
Участок просеки
25-й километр автодороги Куровское - Шатура - Самойлиха (Р-106) (70)
24-й километр автодороги Куровское - Шатура - Самойлиха (Р-106) (71)
23-й километр автодороги Куровское - Шатура - Самойлиха (Р-106) (72)
Бывшее лесничество
Посёлок станции Заполицы
Исток реки Вольной
Пруд Огурец
Футбольное поле
Лесхоз
Участок просеки
Продуктовый магазин
Деревнищи
Продуктовый магазин
Пожарный водоем
Вырубка леса
Полузаросшая просека

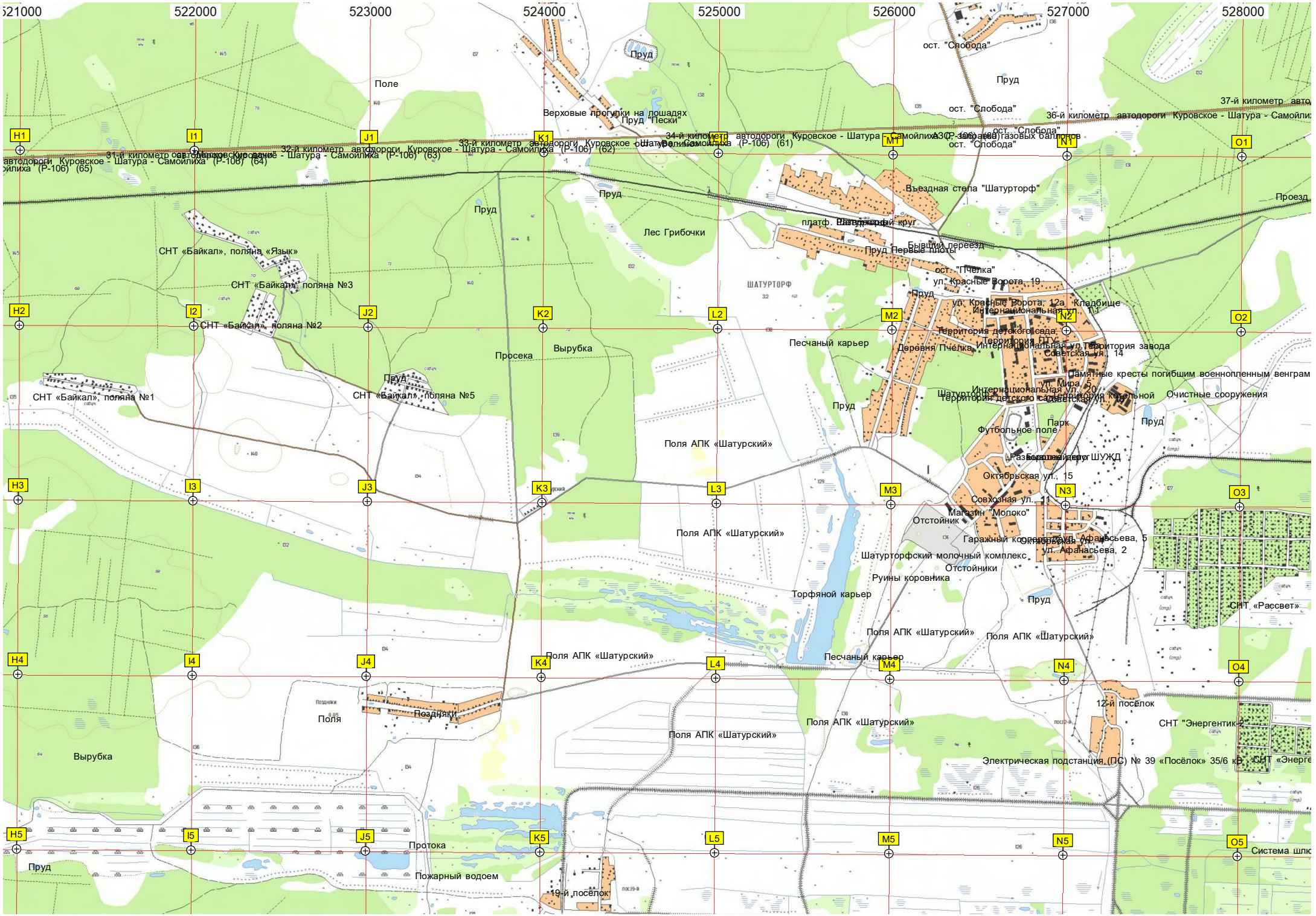
521000
522000
523000
524000
525000
526000
527000
528000
Пруд
Поле
Верховые прогулки на лошадях
Пруд "Пески"
ост. "Слобода"
Пруд
ост. "Слобода"
36-й километр автодороги Куровское - Шатура - Самойлиха
37-й километр авто
ост. "Слобода"
34-й километр автодороги Куровское - Шатура - Самойлиха (Р-106) (61)
ост. "Слобода"
31-й километр автодороги Куровское - Шатура - Самойлиха (Р-106) (63)
32-й километр автодороги Куровское - Шатура - Самойлиха (Р-106) (62)
33-й километр автодороги Куровское - Шатура - Самойлиха (Р-106) (61)
автодороги Куровское - Шатура - Самойлиха (Р-106) (64)
Пруд
Пруд
Въездная стела "Шатурторф"
Проезд
Лес Грибочки
платф. Шатурторфский круг
Бывший переезд
Пруд Первые плоты
СНТ «Байкал», поляна «Язык»
ост. "Пчелка"
ул. Красные Ворота, 19
ШАТУРТОРФ
СНТ «Байкал», поляна №3
Пруд
ул. Красные Ворота, 12а
Кладбище
Интернациональная ул., 11
СНТ «Байкал», поляна №2
Территория детского сада
Территория ПТУ
Песчаный карьер
Деревня Пчёлка
Интернациональная ул.
Территория завода
Советская ул., 14
Просека
Вырубка
Памятные кресты погибшим военнопленным венграм
ул. Мира, 5
Пруд
СНТ «Байкал», поляна №1
СНТ «Байкал», поляна №5
Территория детского сада
Территория котельной
Очистные сооружения
Пруд
Парк
Футбольное поле
Поля АПК «Шатурский»
Октябрьская ул., 15
Совхозная ул., 11
Магазин "Молоко"
Отстойник
Поля АПК «Шатурский»
Гаражный кооператив
ул. Афанасьева, 5
ул. Афанасьева, 2
Шатурторфский молочный комплекс
Отстойники
Руины коровника
Торфяной карьер
Пруд
СНТ «Рассвет»
Поля АПК «Шатурский»
Поля АПК «Шатурский»
Поля АПК «Шатурский»
Песчаный карьер
12-й посёлок
Поля
Поздняки
Поля АПК «Шатурский»
СНТ "Энергетик-2"
Вырубка
Электрическая подстанция (ПС) № 39 «Посёлок» 35/6 кВ
СНТ «Энерге
Протока
Пруд
Пожарный водоем
19-й посёлок
Система шлю
H1
I1
J1
K1
L1
M1
N1
O1
H2
I2
J2
K2
L2
M2
N2
O2
H3
I3
J3
K3
L3
M3
N3
O3
H4
I4
J4
K4
L4
M4
N4
O4
H5
I5
J5
K5
L5
M5
N5
O5

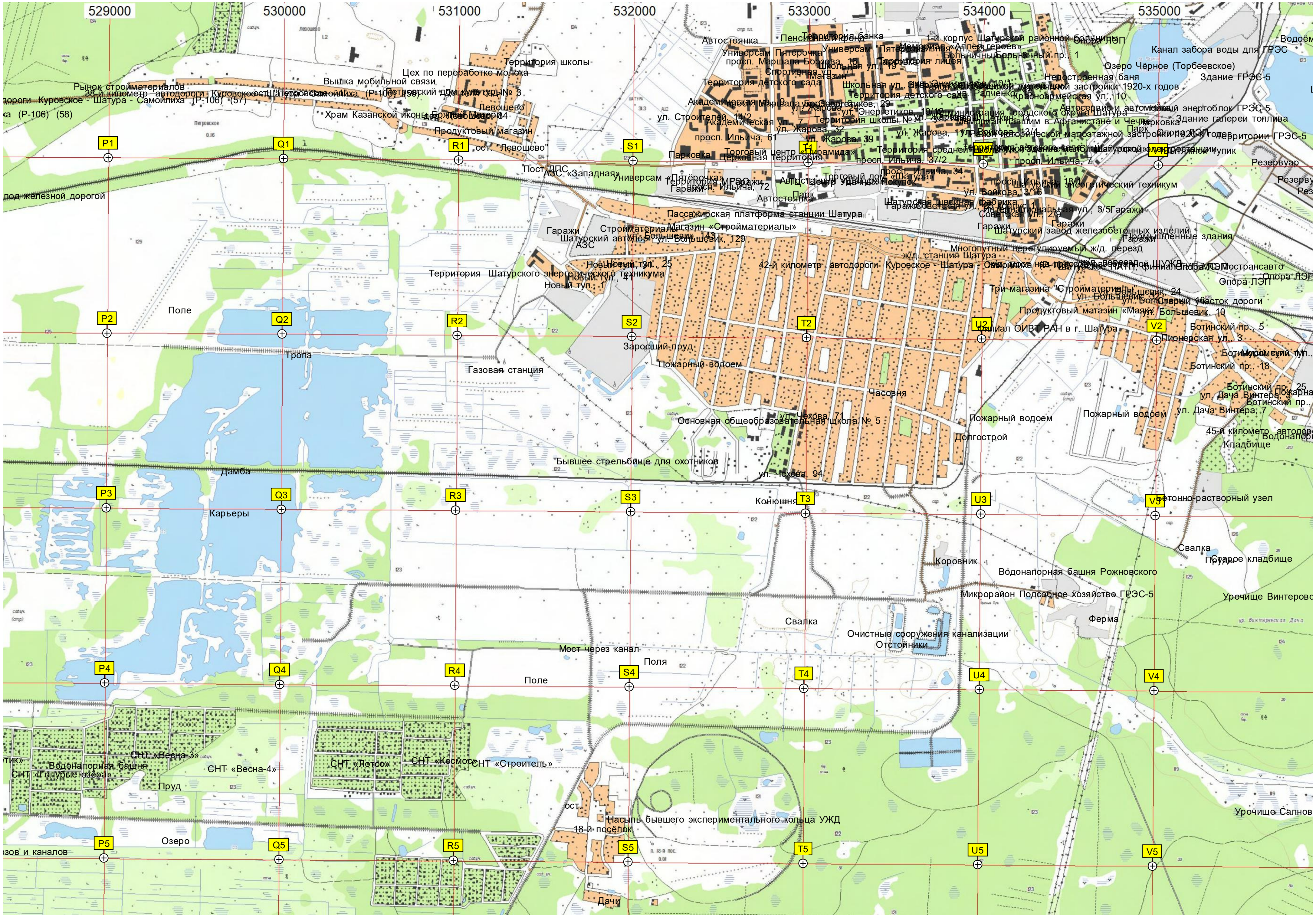

529000
530000
531000
532000
533000
534000
535000
P1
Q1
R1
S1
T1
P2
Q2
R2
S2
T2
U2
V2
P3
Q3
R3
S3
T3
U3
V3
P4
Q4
R4
S4
T4
U4
V4
P5
Q5
R5
S5
T5
U5
V5
Автостоянка
Территория школы
Цех по переработке молока
Вышка мобильной связи
Рынок стройматериалов
Левошево
Продуктовый магазин
ост. "Левошево"
Пост ДПС
АЗС «Западная»
Канал забора воды для ГРЭС
Озеро Чёрное (Торбеевское)
Здание ГРЭС-5
Недостроенная баня
Здание галереи топлива
Территории ГРЭС-5
Резервуар
просп. Ильича, 61
Парковка
Церковная территория
Торговый центр «Пирамида»
просп. Ильича, 37/2
просп. Ильича, 72
Парк
Автостоянка
Энергетический техникум
ул. Войкова, 3/16
Пассажирская платформа станции Шатура
Магазин «Стройматериалы»
Гаражи
АЗС
Шатурский завод железобетонных изделий
Промышленные здания
Многопутный нерегулируемый ж/д. переезд
ж/д. станция Шатура
42-й километр автодороги Куровское - Шатура - Самойлиха
Территория Шатурского энергетического техникума
Новый туп., 25
Новый туп., 41
Новый туп., 1
Опора ЛЭП
Три магазина "Стройматериалы"
Продуктовый магазин «Маяк»
ул. Большевик, 10
Филиал ОИВТ РАН в г. Шатура
Ботинский пр., 5
Пионерская ул., 3
Ботинский пр., 18
Поле
Тропа
Газовая станция
Заросший пруд
Пожарный водоем
Часовня
ул. Чехова, 71
Основная общеобразовательная школа № 5
Пожарный водоем
Долгострой
ул. Дача Винтера, 7
45-й километр автодороги
Кладбище
Бывшее стрельбище для охотников
Дамба
ул. Чехова, 94
Карьеры
Конюшня
Бетонно-растворный узел
Свалка
Старое кладбище
Пруд
Коровник
Водонапорная башня Рожновского
Микрорайон Подсобное хозяйство ГРЭС-5
Урочище Винтерово
Ферма
Свалка
Очистные сооружения канализации
Отстойники
Мост через канал
Поля
Поле
СНТ «Весна-3»
Водонапорная башня
СНТ «Голубые озера»
СНТ «Весна-4»
Пруд
СНТ «Лотос»
СНТ «Космос»
СНТ «Строитель»
Насыпь бывшего экспериментального кольца УЖД
18-й посёлок
Урочище Салново
Озеро
Дачи

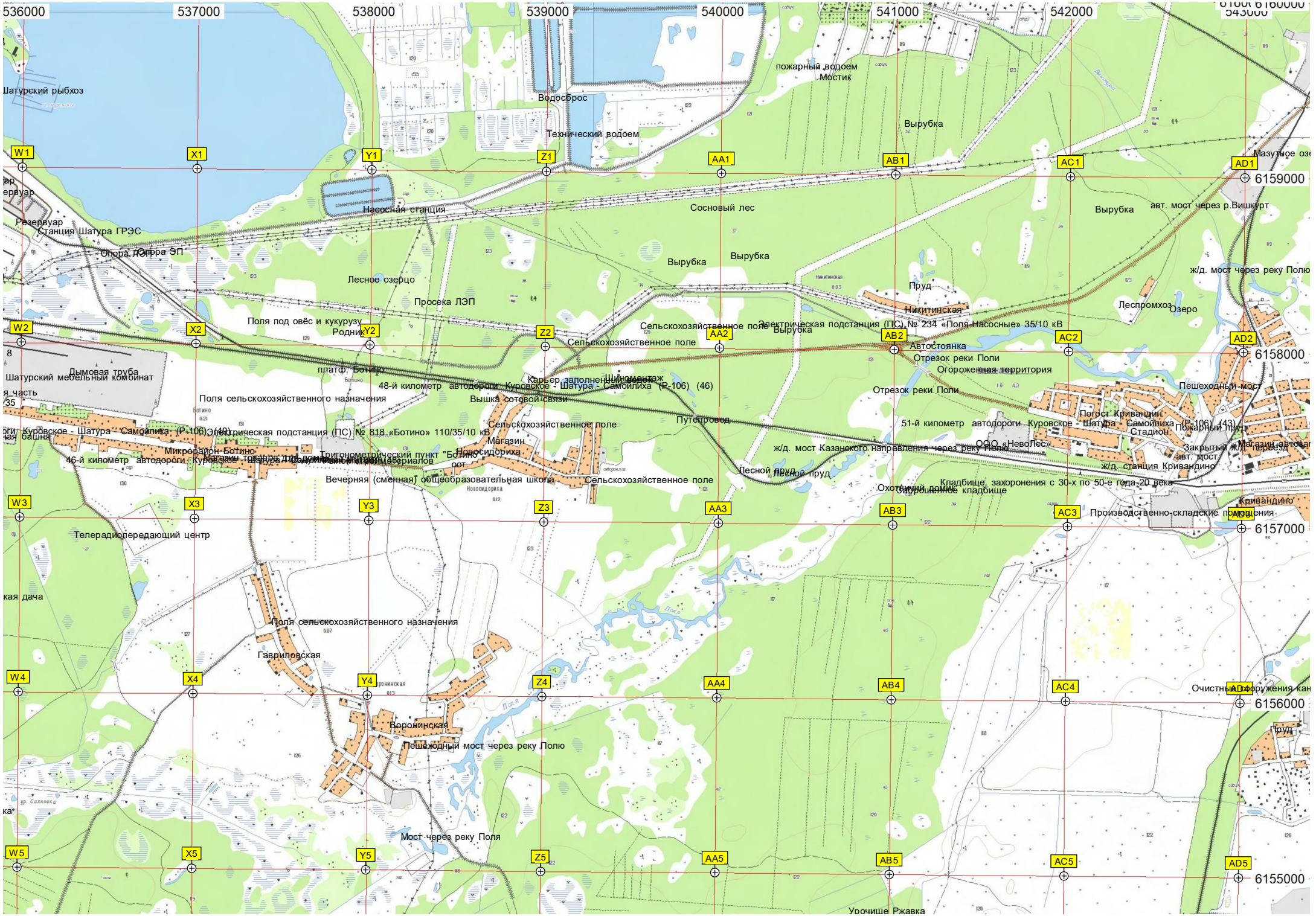
536000
537000
538000
539000
540000
541000
542000
543000
6160000
6159000
6158000
6157000
6156000
6155000
W1
X1
Y1
Z1
AA1
AB1
AC1
AD1
W2
X2
Y2
Z2
AA2
AB2
AC2
AD2
W3
X3
Y3
Z3
AA3
AB3
AC3
AD3
W4
X4
Y4
Z4
AA4
AB4
AC4
AD4
W5
X5
Y5
Z5
AA5
AB5
AC5
AD5
Шатурский рыбхоз
пожарный водоем
Мостик
Водосброс
Технический водоем
Вырубка
Мазутное озе
Резервуар
Станция Шатура ГРЭС
Насосная станция
Сосновый лес
Вырубка
авт. мост через р.Вишкурт
Опора ЛЭП
Вырубка
Вырубка
Лесное озерцо
Пруд
ж/д. мост через реку Полю
Просека ЛЭП
Никитинская
Леспромхоз
Озеро
Поля под овёс и кукурузу
Родник
Сельскохозяйственное поле
Электрическая подстанция (ПС) № 234 «Поля-Насосные» 35/10 кВ
Вырубка
Автостоянка
Отрезок реки Поли
Огороженная территория
Дымовая труба
Шатурский мебельный комбинат
платф. Ботино
48-й километр автодороги Куровское - Шатура - Самойлиха (Р-106) (46)
Карьер заполненный водой
Шиномонтаж
Пешеходный мост
Поля сельскохозяйственного назначения
Вышка сотовой связи
Отрезок реки Поли
Путепровод
Погост Кривандин
51-й километр автодороги Куровское - Шатура - Самойлиха (Р-106) (43)
Пожарный пруд
Стадион
Электрическая подстанция (ПС) № 818 «Ботино» 110/35/10 кВ
Сельскохозяйственное поле
Магазин
ООО «НевоЛес»
Микрорайон Ботино
Новосидориха
ж/д. мост Казанского направления через реку Полю
Закрытый ж/д. переезд
Тригонометрический пункт "Ботино"
ост.
ж/д. станция Кривандино
Вечерняя (сменная) общеобразовательная школа
Сельскохозяйственное поле
Лесной пруд
Кладбище, захоронения с 30-х по 50-е года 20 века
Заброшенное кладбище
Кривандино
Производственно-складские помещения
Телерадиопередающий центр
Поля сельскохозяйственного назначения
Гавриловская
Воронинская
Очистные сооружения кан
Пешеходный мост через реку Полю
Пруд
Мост через реку Поля
Урочище Ржавка

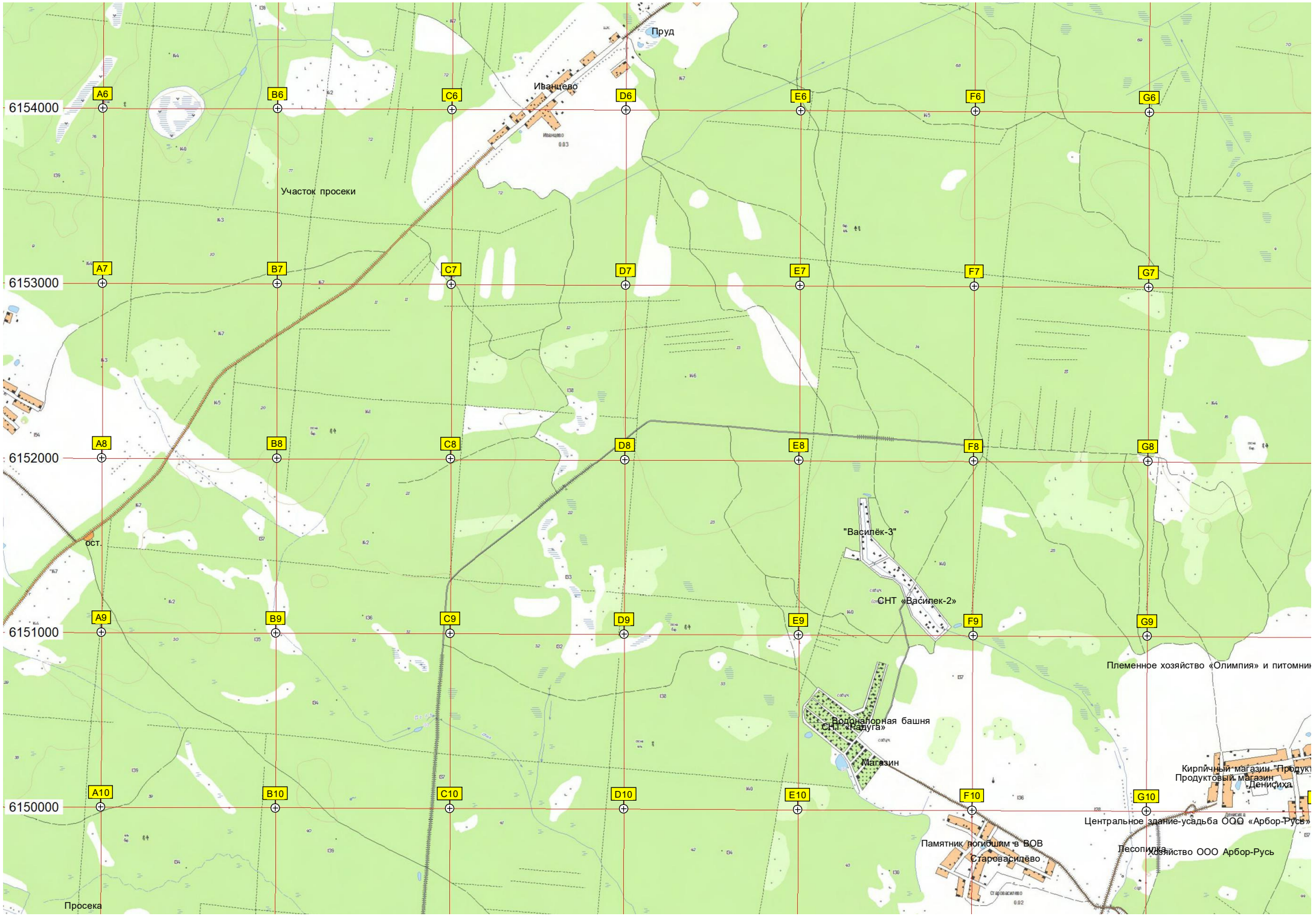
Пруд
Иванцево
Участок просеки
6154000
6153000
6152000
6151000
6150000
A6
B6
C6
D6
E6
F6
G6
A7
B7
C7
D7
E7
F7
G7
A8
B8
C8
D8
E8
F8
G8
A9
B9
C9
D9
E9
F9
G9
A10
B10
C10
D10
E10
F10
G10
ост.
"Василёк-3"
СНТ «Василек-2»
Племенное хозяйство «Олимпия» и питомни
Водонапорная башня
СНТ «Радуга»
Магазин
Кирпичный магазин "Продукт
Продуктовый магазин
Денисиха
Центральное здание-усадьба ООО «Арбор-Русь»
Памятник погибшим в ВОВ
Старовасилёво
Лесопилка
Хозяйство ООО Арбор-Русь
Просека

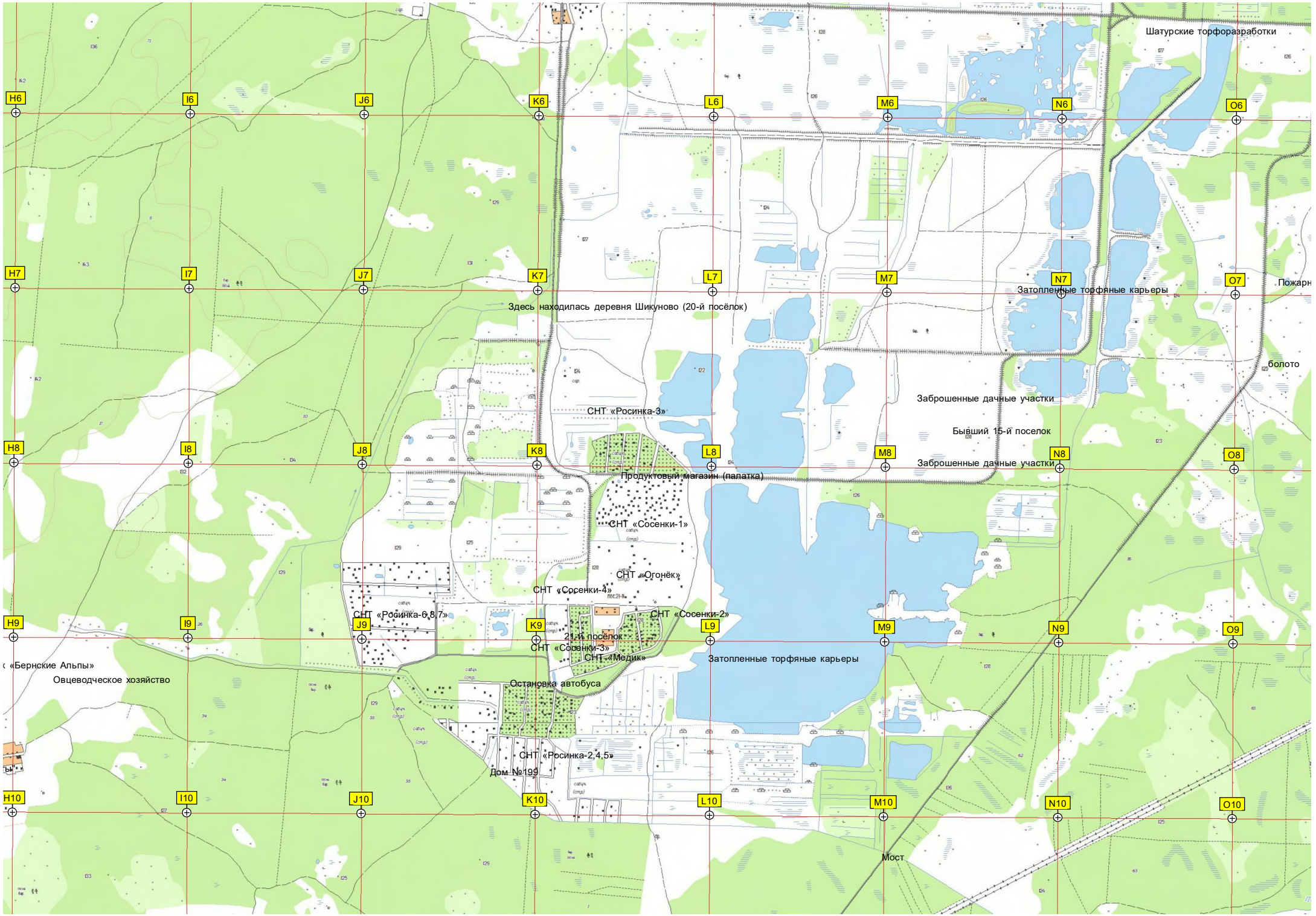
H6
I6
J6
K6
L6
M6
N6
O6
H7
I7
J7
K7
L7
M7
N7
O7
H8
I8
J8
K8
L8
M8
N8
O8
H9
I9
J9
K9
L9
M9
N9
O9
H10
I10
J10
K10
L10
M10
N10
O10
Шатурские торфоразработки
Пожарн
Затопленные торфяные карьеры
Здесь находилась деревня Шикуново (20-й посёлок)
болото
Заброшенные дачные участки
СНТ «Росинка-3»
Бывший 15-й поселок
Заброшенные дачные участки
Продуктовый магазин (палатка)
СНТ «Сосенки-1»
СНТ «Огонёк»
СНТ «Сосенки-4»
СНТ «Росинка-6,8,7»
СНТ «Сосенки-2»
21-й посёлок
СНТ «Сосенки-3»
СНТ «Медик»
Затопленные торфяные карьеры
«Бернские Альпы»
Овцеводческое хозяйство
Остановка автобуса
СНТ «Росинка-2,4,5»
Дом №199
Мост

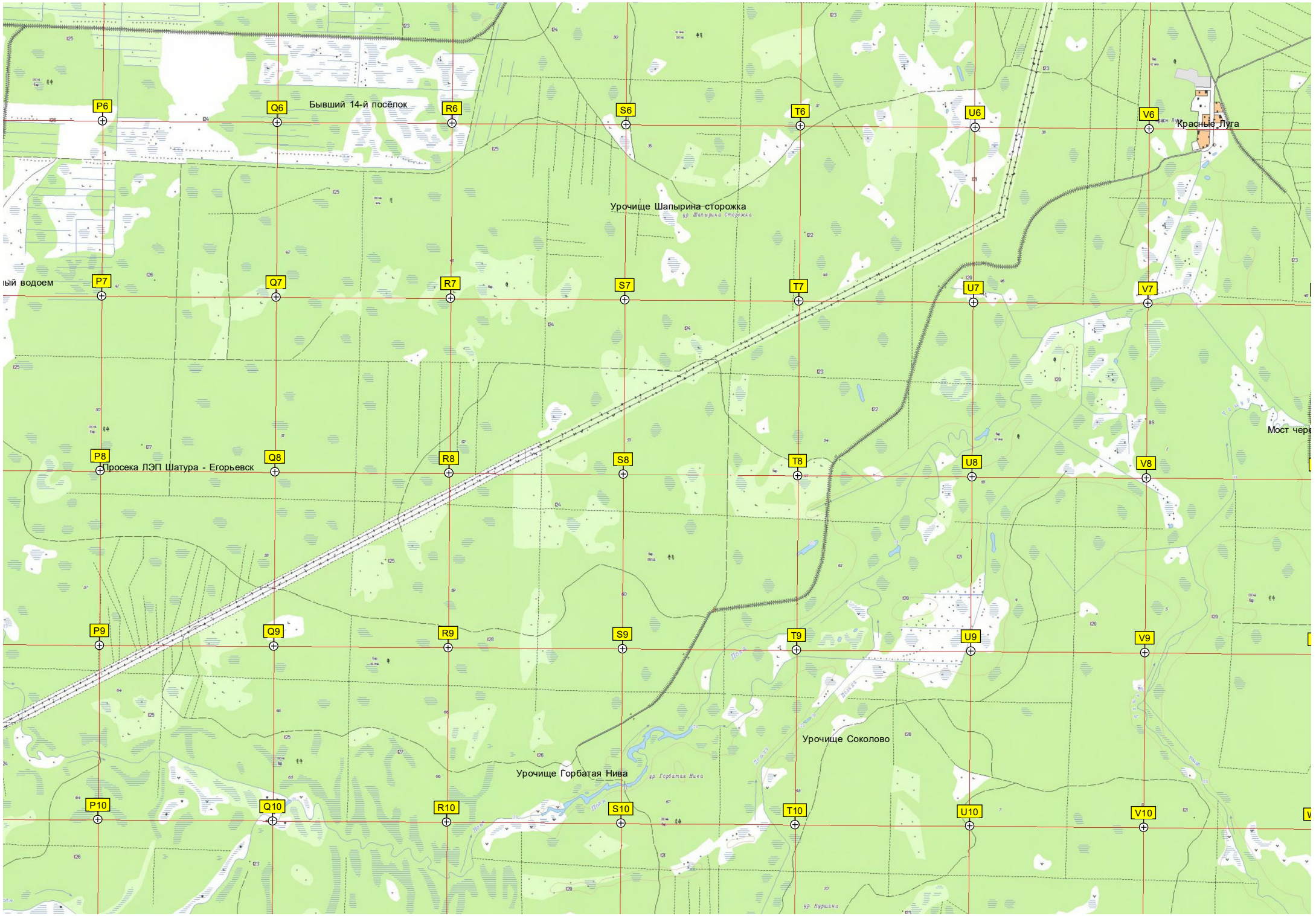
P6
Q6
R6
S6
T6
U6
V6
Бывший 14-й посёлок
Красные Луга
Урочище Шапырина сторожка
ый водоем
P7
Q7
R7
S7
T7
U7
V7
P8
Просека ЛЭП Шатура - Егорьевск
Q8
R8
S8
T8
U8
V8
P9
Q9
R9
S9
T9
U9
V9
Урочище Соколово
Урочище Горбатая Нива
P10
Q10
R10
S10
T10
U10
V10

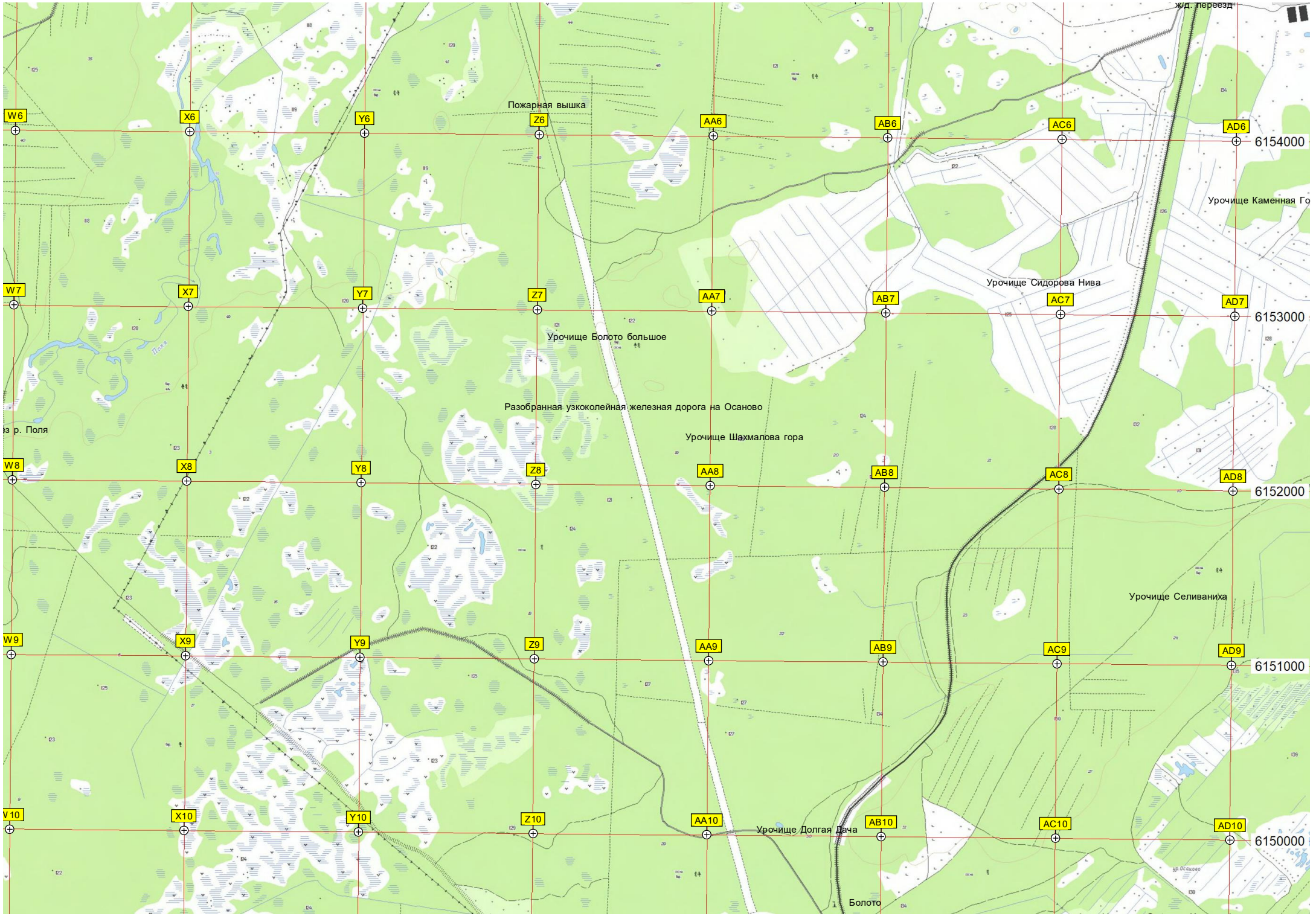
W6
X6
Y6
Z6
AA6
AB6
AC6
AD6
6154000
Пожарная вышка
Урочище Каменная Го
W7
X7
Y7
Z7
AA7
AB7
AC7
AD7
6153000
Урочище Сидорова Нива
Урочище Болото большое
Разобранная узкоколейная железная дорога на Осаново
Урочище Шахмалова гора
W8
X8
Y8
Z8
AA8
AB8
AC8
AD8
6152000
Урочище Селиваниха
W9
X9
Y9
Z9
AA9
AB9
AC9
AD9
6151000
Y10
X10
Z10
AA10
AB10
AC10
AD10
6150000
Урочище Долгая Дача
Болото

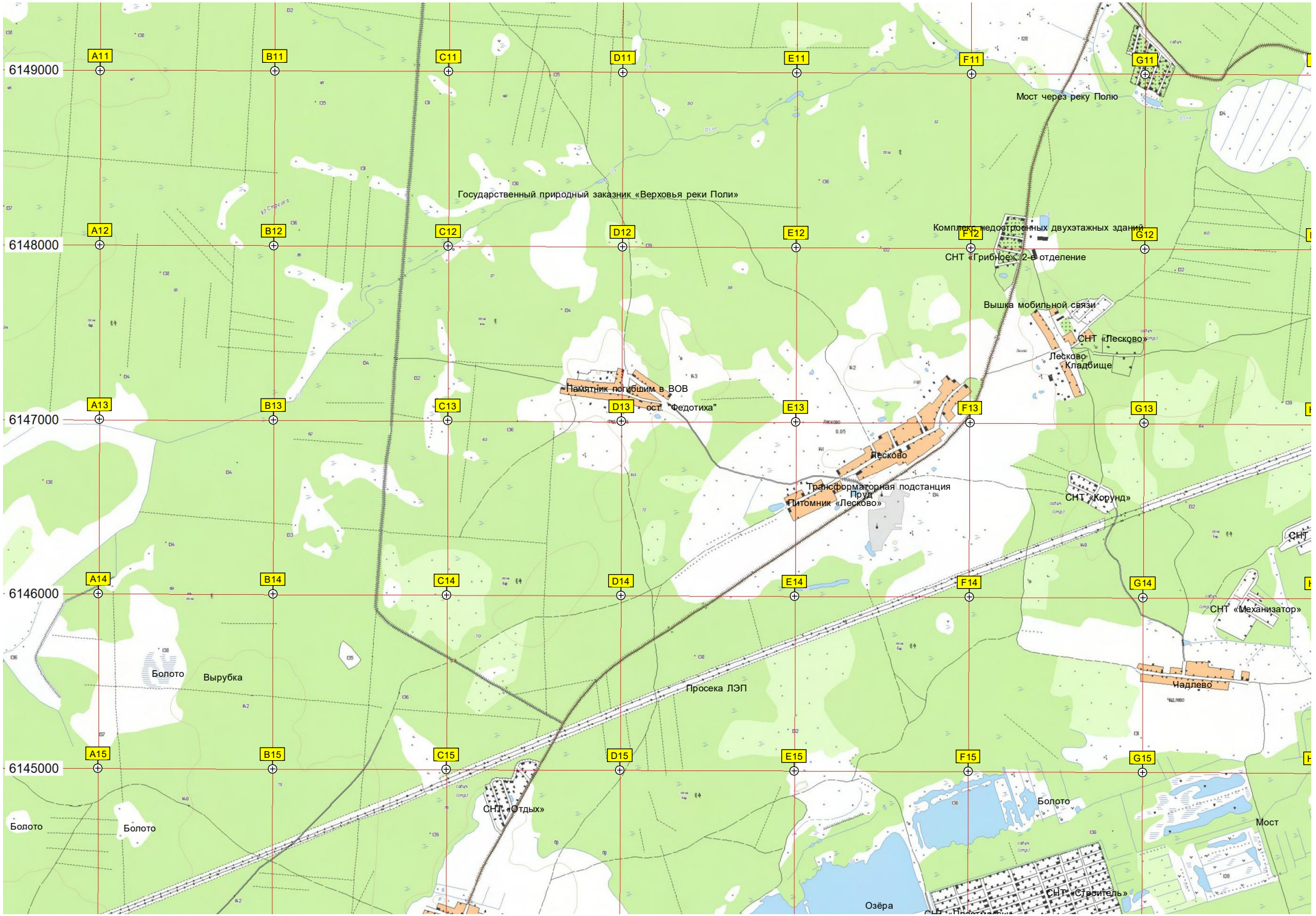
A11
B11
C11
D11
E11
F11
G11
A12
B12
C12
D12
E12
F12
G12
A13
B13
C13
D13
E13
F13
G13
A14
B14
C14
D14
E14
F14
G14
A15
B15
C15
D15
E15
F15
G15
6149000
6148000
6147000
6146000
6145000
Мост через реку Полю
Государственный природный заказник «Верховья реки Поли»
Комплекс недостроенных двухэтажных зданий
СНТ «Грибное», 2-е отделение
Вышка мобильной связи
СНТ «Лесково»
Лесково
Кладбище
Памятник погибшим в ВОВ
ост. "Федотиха"
Лесково
Трансформаторная подстанция
Пруд
Питомник «Лесково»
СНТ «Корунд»
СНТ
СНТ «Механизатор»
Чадлево
Болото
Вырубка
Просека ЛЭП
Болото
Болото
СНТ «Отдых»
Болото
Мост
Озёра
СНТ «Строитель»

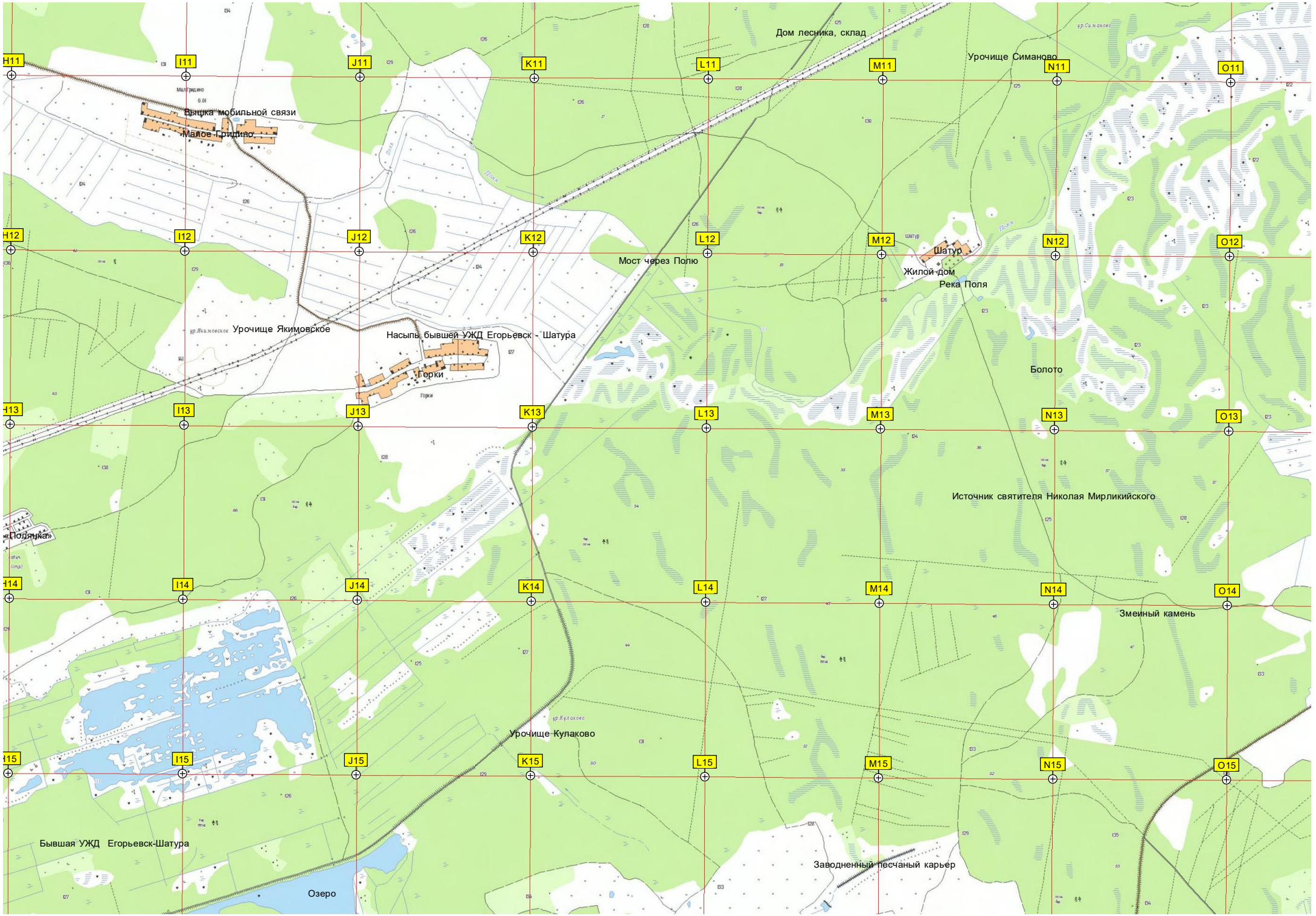
Дом лесника, склад
Урочище Симаново
Вышка мобильной связи
Малое Гридино
Мост через Полю
Шатур
Жилой дом
Река Поля
Урочище Якимовское
Насыпь бывшей УЖД Егорьевск - Шатура
Горки
Болото
Источник святителя Николая Мирликийского
«Поляна»
Змеиный камень
Урочище Кулаково
Бывшая УЖД Егорьевск-Шатура
Заводненный песчаный карьер
Озеро

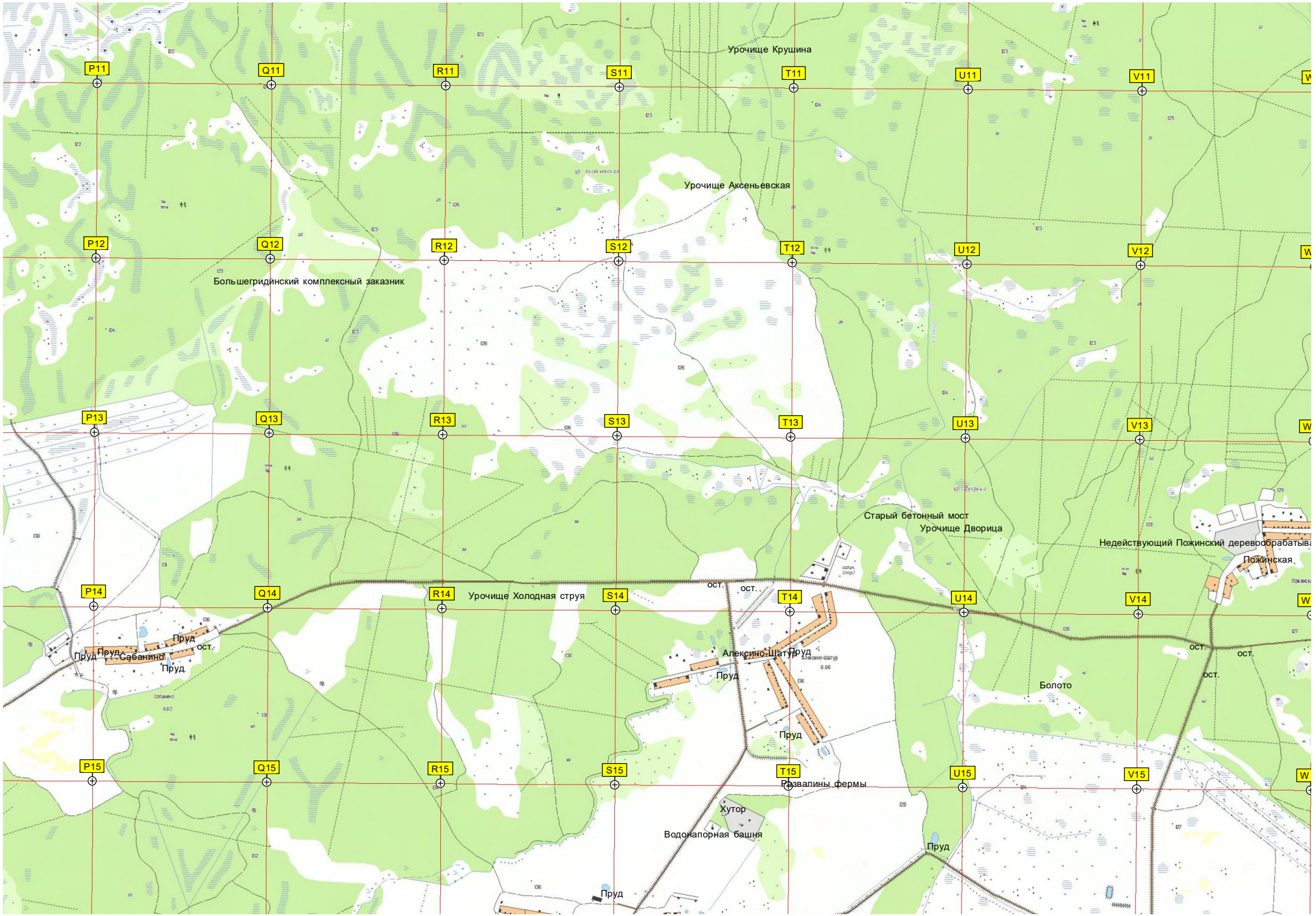
Урочище Крушина
Урочище Аксеньевская
Большегридинский комплексный заказник
Старый бетонный мост
Урочище Дворица
Недействующий Пожинский деревообрабатыва
Пожинская
Урочище Холодная струя
Алексино-Шатур
Болото
Развалины фермы
Хутор
Водонапорная башня
Сабанино
Пруд
ост.
P11
Q11
R11
S11
T11
U11
V11
P12
Q12
R12
S12
T12
U12
V12
P13
Q13
R13
S13
T13
U13
V13
P14
Q14
R14
S14
T14
U14
V14
P15
Q15
R15
S15
T15
U15
V15

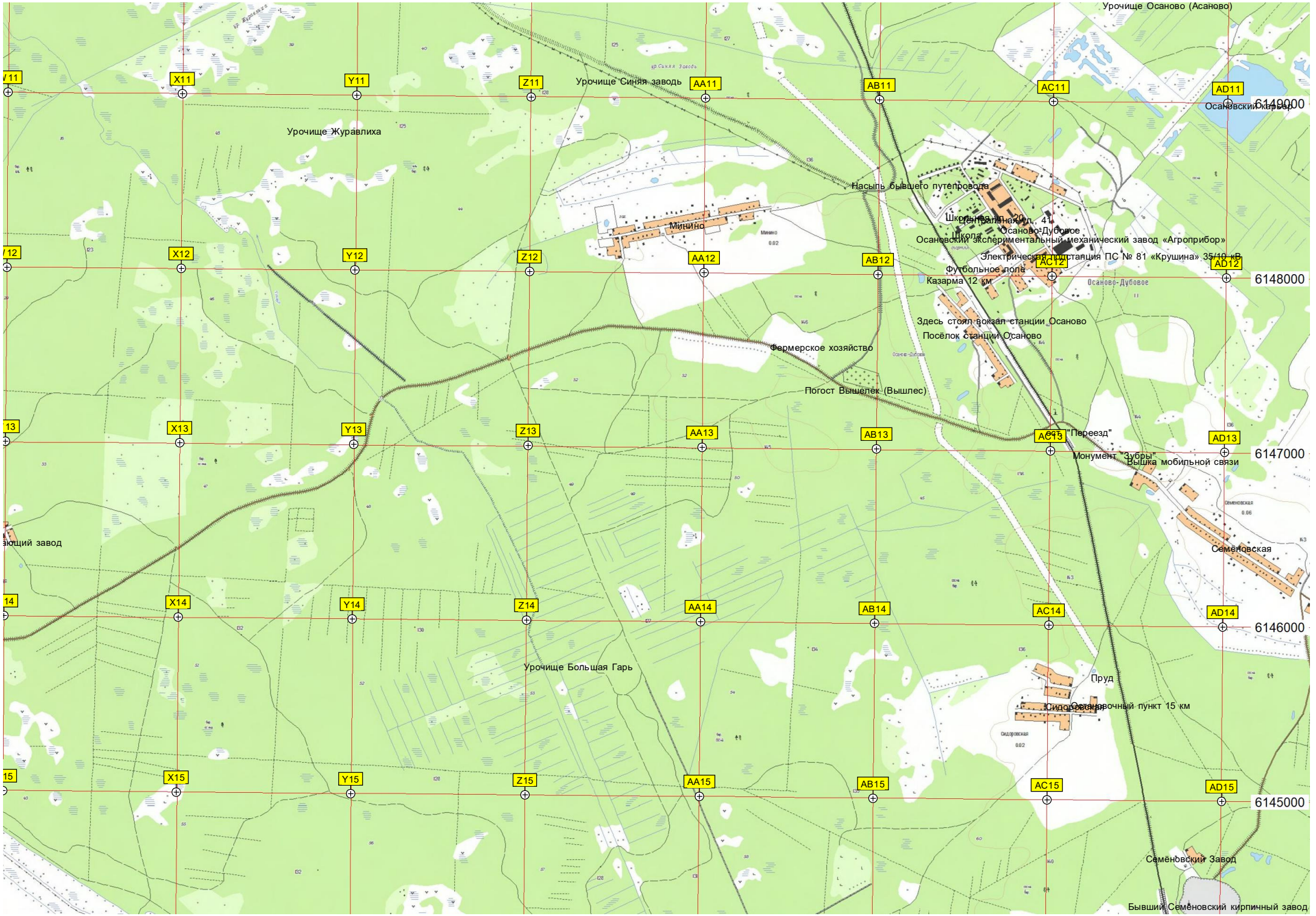
Урочище Осаново (Асаново)
Урочище Синяя заводь
Урочище Журавлиха
Осановский карьер
Насыпь бывшего путепровода
Минино
Школа
Центральная ул., 41
Осаново-Дубовое
Осановский экспериментальный механический завод «Агроприбор»
Электрическая подстанция ПС № 81 «Крушина» 35/10 кВ
Футбольное поле
Казарма 12 км
Здесь стоял вокзал станции Осаново
Посёлок станции Осаново
Фермерское хозяйство
Погост Вышелек (Вышлес)
Переезд
Монумент "Зубры"
Вышка мобильной связи
Семёновская
Урочище Большая Гарь
Пруд
Сидоровская
Остановочный пункт 15 км
Семёновский Завод
Бывший Семёновский кирпичный завод
X11
Y11
Z11
AA11
AB11
AC11
AD11
X12
Y12
Z12
AA12
AB12
AC12
AD12
X13
Y13
Z13
AA13
AB13
AC13
AD13
X14
Y14
Z14
AA14
AB14
AC14
AD14
X15
Y15
Z15
AA15
AB15
AC15
AD15
6149000
6148000
6147000
6146000
6145000

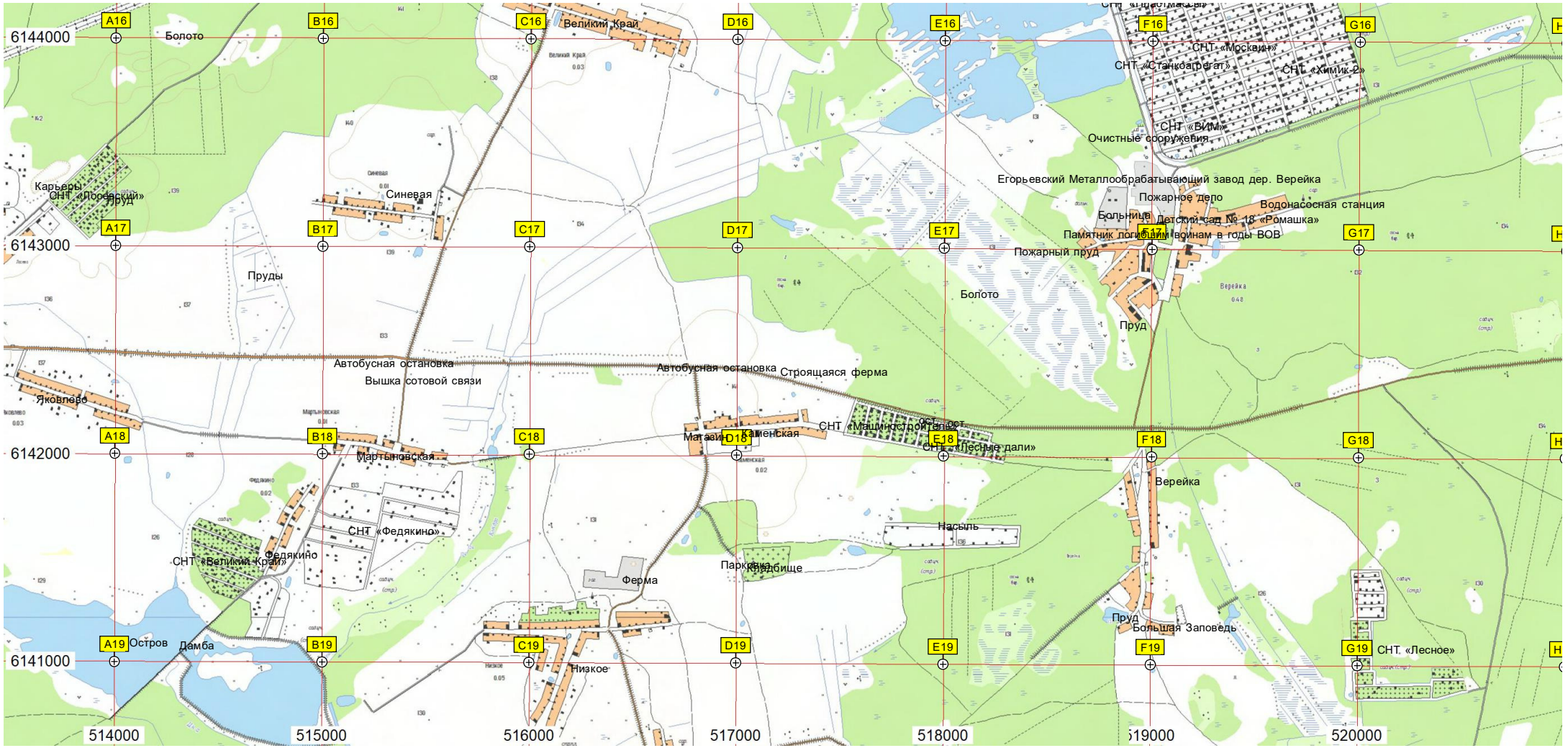
A16
B16
C16
D16
E16
F16
G16
A17
B17
C17
D17
E17
F17
G17
A18
B18
C18
D18
E18
F18
G18
A19
B19
C19
D19
E19
F19
G19
6144000
6143000
6142000
6141000
514000
515000
516000
517000
518000
519000
520000
Болото
Великий Край
СНТ «Москвич»
СНТ «Станкоагрегат»
СНТ «Химик-2»
СНТ «ВИМ»
Очистные сооружения
Карьеры
СНТ «Лоосвский»
Пруд
Синевая
Егорьевский Металлообрабатывающий завод дер. Верейка
Пожарное депо
Водонасосная станция
Больница
Детский сад № 18 «Ромашка»
Памятник погибшим воинам в годы ВОВ
Пожарный пруд
Пруды
Болото
Пруд
Автобусная остановка
Вышка сотовой связи
Автобусная остановка
Строящаяся ферма
Яковлево
Магазин
Каменская
СНТ «Машиностроитель»
СНТ «Лесные дали»
Мартыновская
Верейка
СНТ «Федякино»
Федякино
СНТ «Великий Край»
Насыпь
Парковка
Кладбище
Ферма
Пруд
Большая Заповедь
Остров
Дамба
Низкое
СНТ «Лесное»

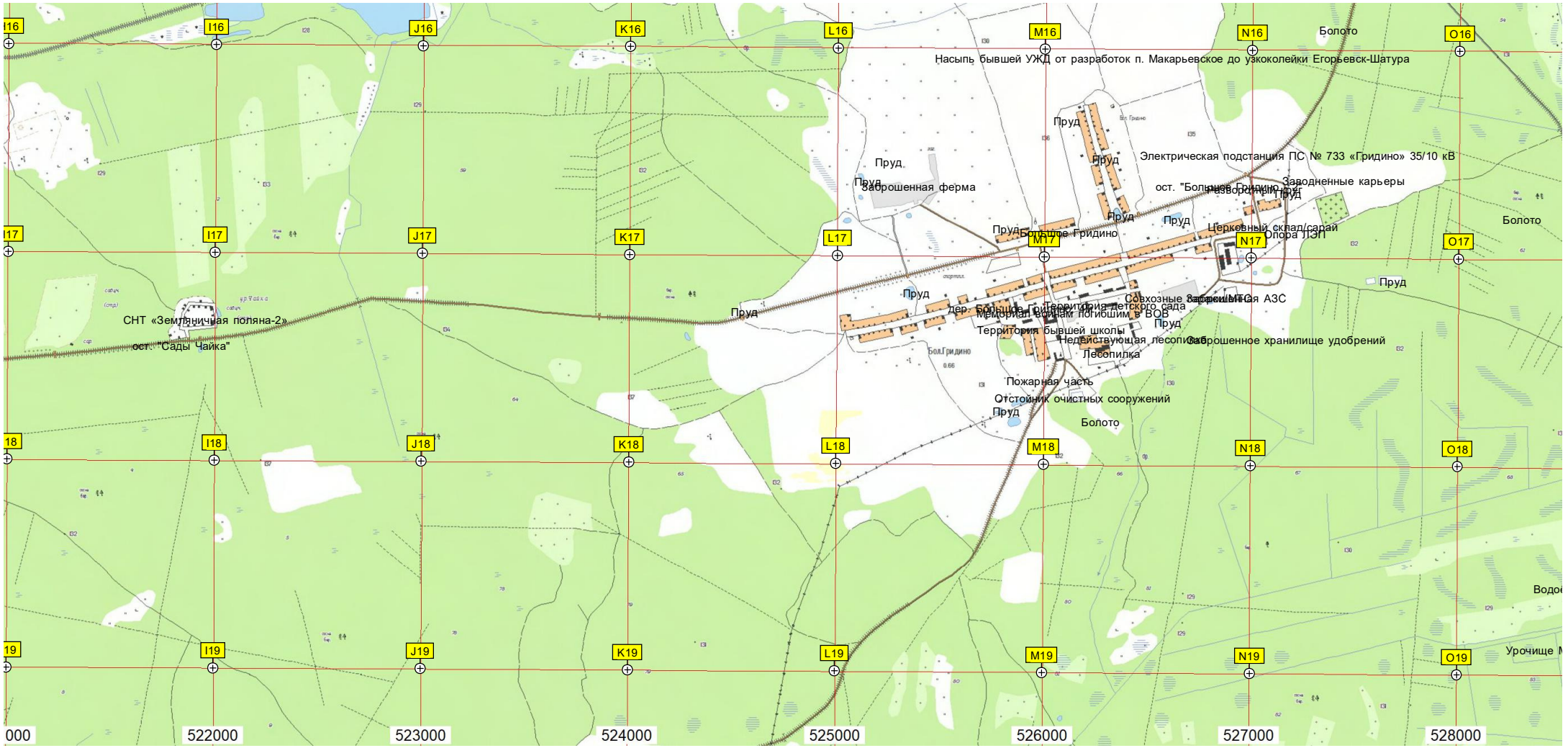
I16
J16
K16
L16
M16
N16
O16
I17
J17
K17
L17
M17
N17
O17
I18
J18
K18
L18
M18
N18
O18
I19
J19
K19
L19
M19
N19
O19
Насыпь бывшей УЖД от разработок п. Макарьевское до узкоколейки Егорьевск-Шатура
Болото
Пруд
Электрическая подстанция ПС № 733 «Гридино» 35/10 кВ
Заброшенная ферма
ост. "Больница Гридино"
Разворотный круг
Заводненные карьеры
Церковный склад/сарай
Опора ЛЭП
Большое Гридино
Совхозные мастерские
Заброшенная АЗС
СНТ «Земляничная поляна-2»
ост. "Сады Чайка"
Территория детского сада
Мемориал воинам погибшим в ВОВ
Территория бывшей школы
Недействующая лесопилка
Заброшенное хранилище удобрений
Лесопилка
Пожарная часть
Отстойник очистных сооружений
522000
523000
524000
525000
526000
527000
528000

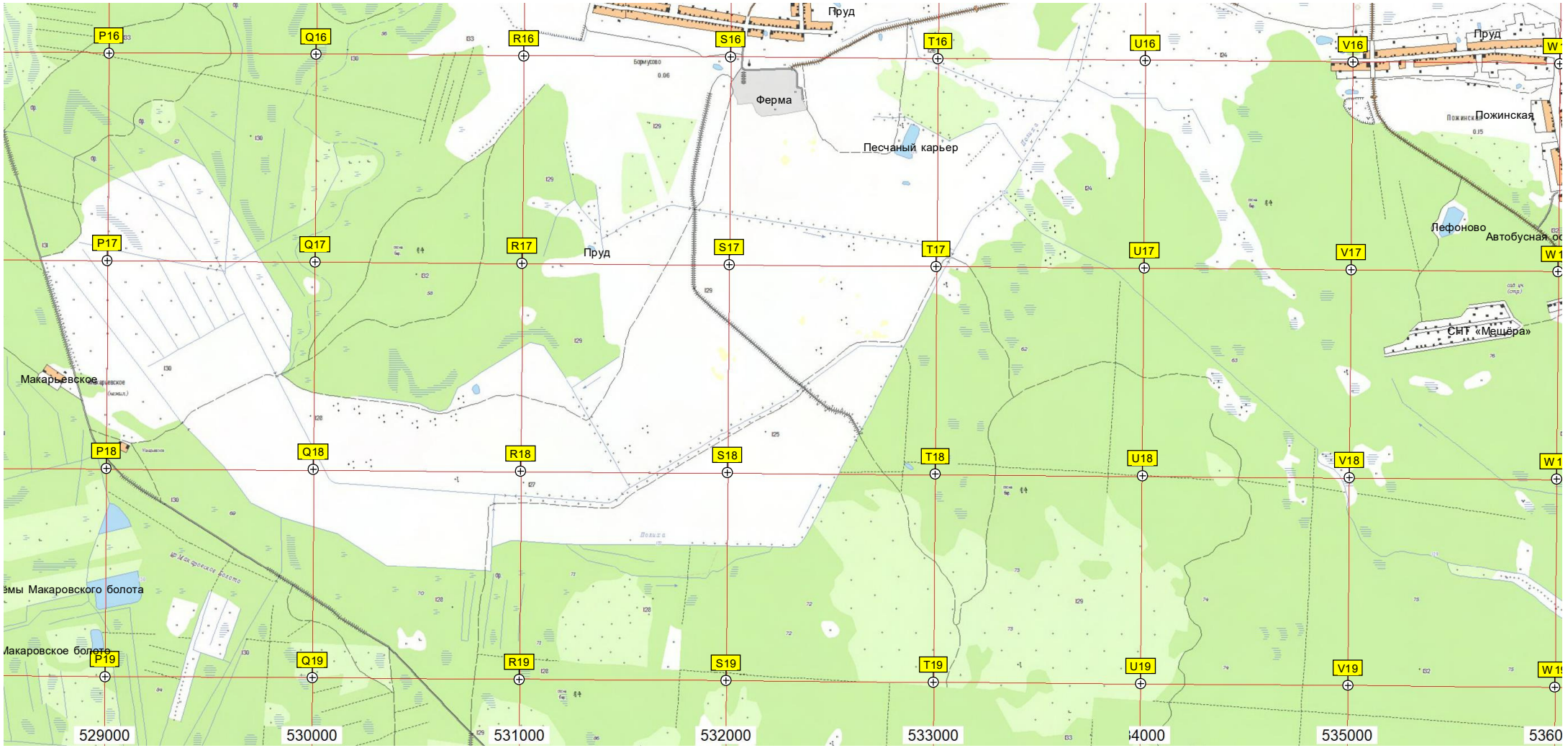
Пруд
Ферма
Песчаный карьер
Пруд
Пруд
Пожинская
Лефоново
Автобусная
СНТ «Мещёра»
Макарьевское
емы Макаровского болота
Макаровское болото
P16
Q16
R16
S16
T16
U16
V16
P17
Q17
R17
S17
T17
U17
V17
P18
Q18
R18
S18
T18
U18
V18
P19
Q19
R19
S19
T19
U19
V19
529000
530000
531000
532000
533000
535000

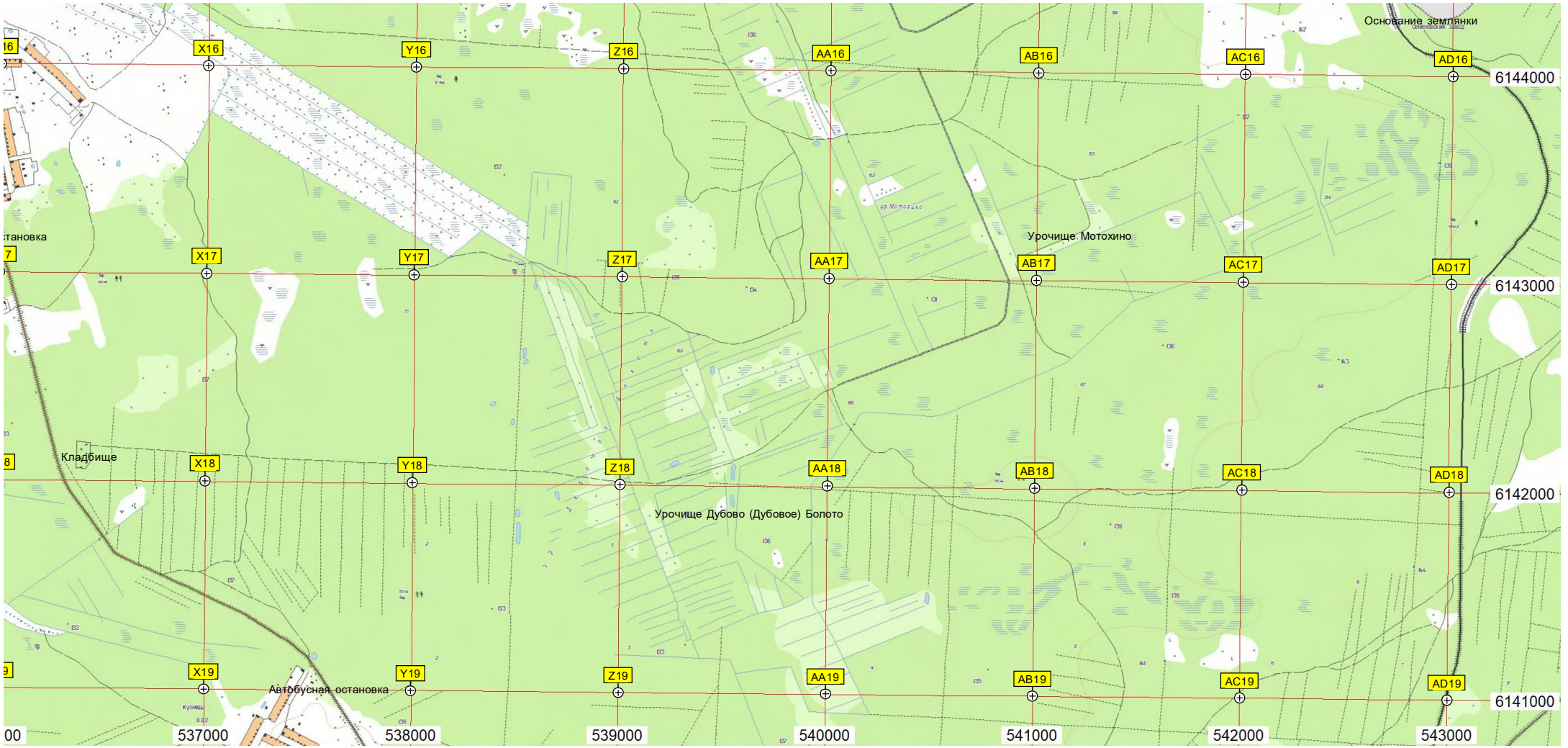
Основание земпянки
X16
Y16
Z16
AA16
AB16
AC16
AD16
6144000
Урочище Мотохино
X17
Y17
Z17
AA17
AB17
AC17
AD17
6143000
Кладбище
X18
Y18
Z18
AA18
AB18
AC18
AD18
6142000
Урочище Дубово (Дубовое) Болото
X19
Y19
Z19
AA19
AB19
AC19
AD19
6141000
Автобусная остановка
537000
538000
539000
540000
541000
542000
543000