

375500 376000 376500 377000 377500 378000

6190500

6190000

6189500

6189000

Коммерческая организация «Корпоративный университет Сбербанка»

Оля ост. «Дом отдыха»

Вырубка

6189000

Котельная

Строения

Вырубка

6189000

Лестница на пляж

Пирс

Очистные сооружения

6189000

Жилой корпус

Бассейн

ФГУ «Санаторий РОП РФ «Истра»

6189000

Магазин продукты

Владения Зюганова Г.А.

Хозпостройка

6189000

Пляж санатория «Снегири»

Строющийся коттеджный поселок «Рига-Парк»

Небольшой пляж

6189000

Пруд

Газовая станция

Разрушенный переход

6189000

Мост через ручей

Пляж

Старый карьер, ныне домойка

6189000

Подворье Свято-Троицкого Ставропольского мужского м

Подножие установленны

Светлая ул., 168а

6189000

Урочище князь подворье

Гостевой комплекс «Истра»

«Усадьба Вельями

6189000

Водонапорная башня

Центральный КПП

Трансформаторная под

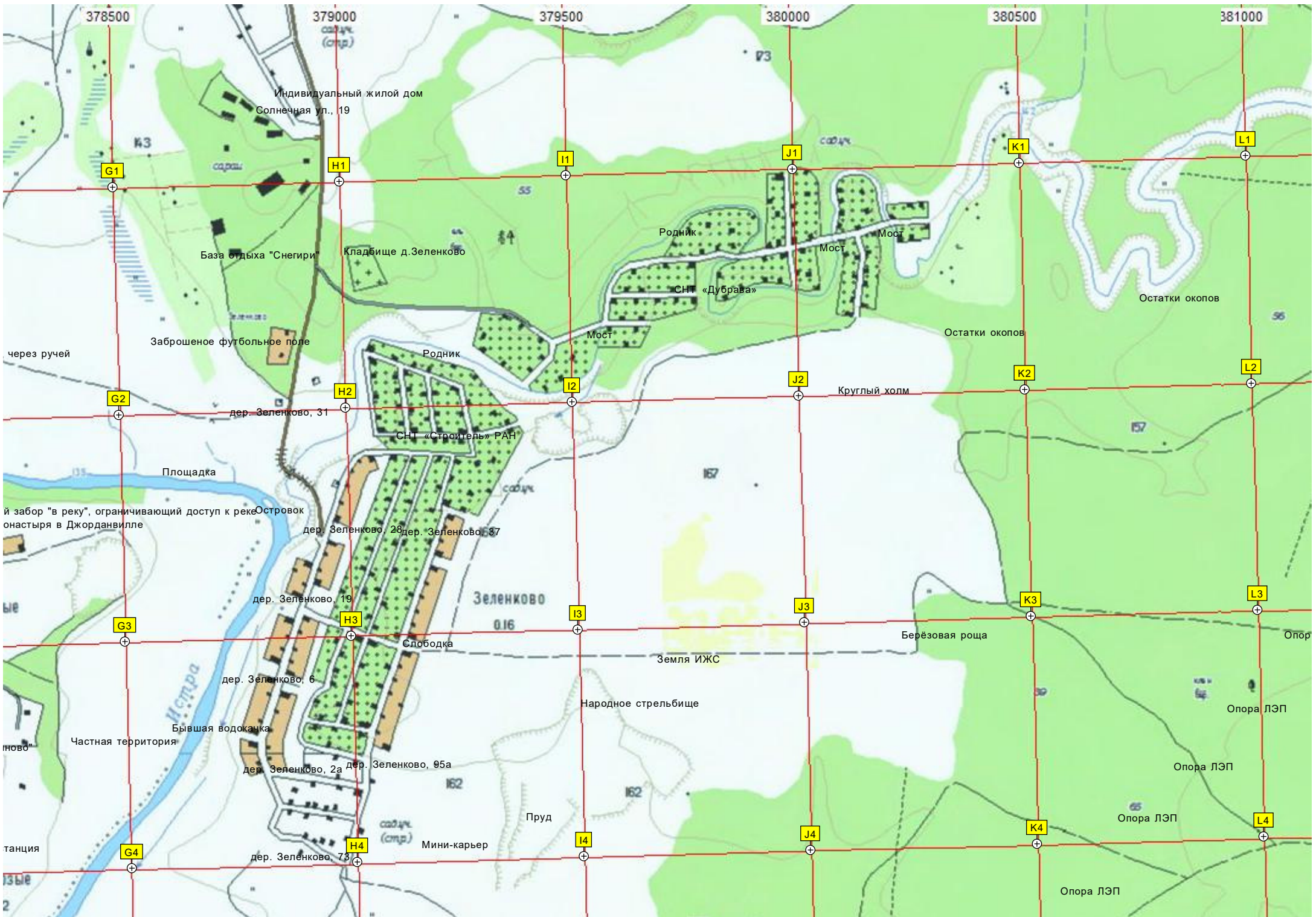
6189000

Мини-поселок

Борз 012

6189000

6189000



378500

379000

379500

380000

380500

381000

Индивидуальный жилой дом  
Солнечная ул., 19

База отдыха "Снегири"

Кладбище д.Зеленково

Родник

СНТ «Дубрава»

Остатки окопов

Заброшенное футбольное поле

Родник

Мост

Мост

Остатки окопов

через ручей

дер. Зеленково, 31

Круглый холм

Площадка

СНТ «Строитель» РАН

й забор "в реку", ограничивающий доступ к реке  
онастыря в Джорданвилле

дер. Зеленково, 28

дер. Зеленково, 37

дер. Зеленково, 19

Зеленково  
016

дер. Зеленково, 6

Слободка

Берёзовая роща

Частная территория

Бывшая водоканка

Земля ИЖС

Народное стрельбище

дер. Зеленково, 2а

дер. Зеленково, 95а

Опора ЛЭП

танция

дер. Зеленково, 73

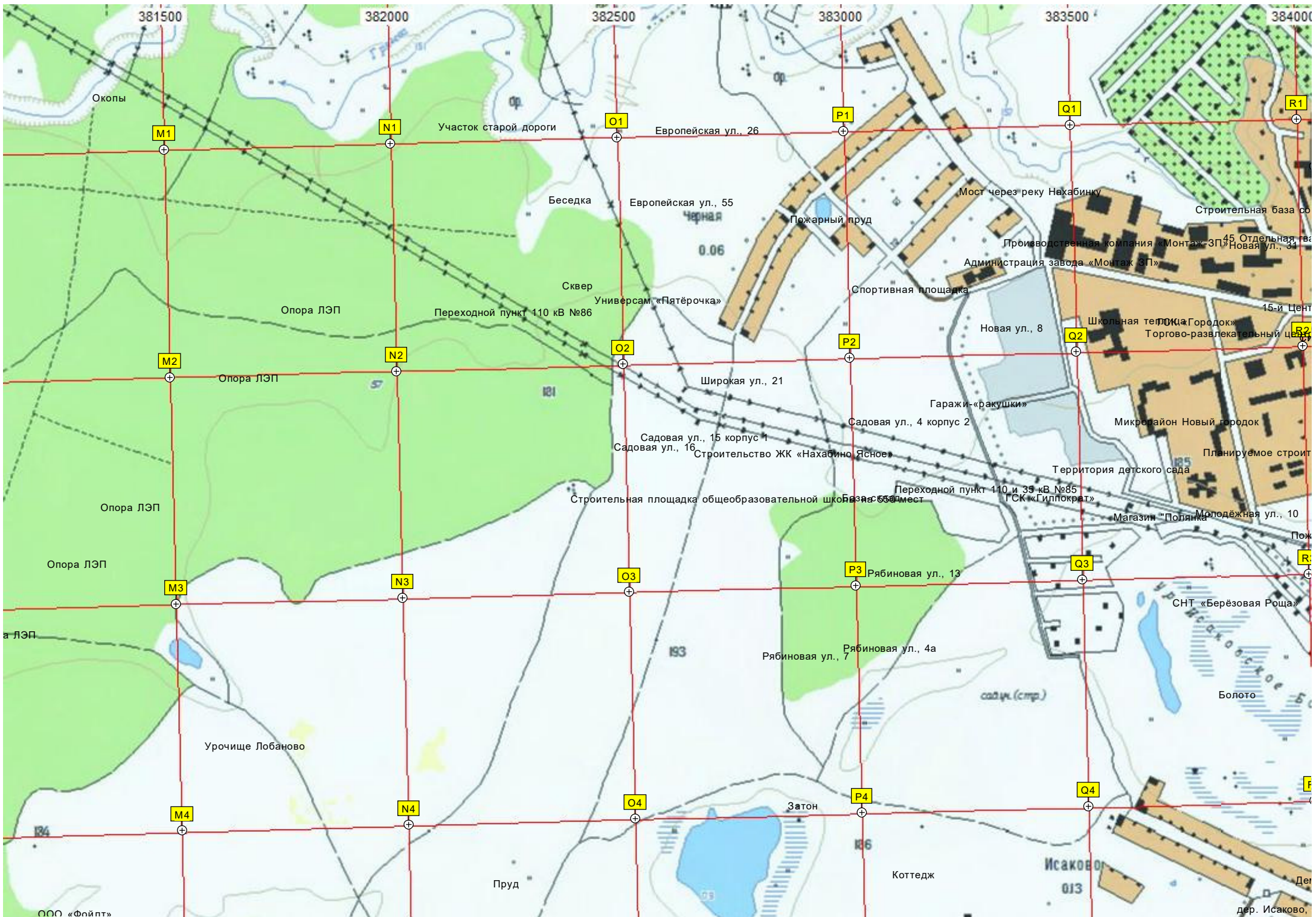
Мини-карьер

Пруд

Опора ЛЭП

Опора ЛЭП







Вырубка

Лесной участок, взятый в аренду

Внедорожная трасса

Илья Veller house (дом Ильи Веллера)

Незаконная застройка в реку

Огороженная территория

КП «Княжье озеро», 1036

E5

частный участок №18

F5

Помойка

КП «Княжье озеро», 1032

КП «Княжье озеро», 1026

КП «Княжье озеро», 1051

КП «Княжье озеро», 1023

КП «Княжье озеро», 933

Коттедж № 419

КП «Княжье озеро», 1017

д. Борзые, ул. Романовская, дом 283

D6

E6

F6

A5

B5

C5

6188500

A6

B6

C6

6188000

A7

B7

C7

6187500

A8

B8

C8

6187000

D8

E8

F8

Административное здание

Электрическая подстанция № 836

Садовый центр ООО «Гавриш»

Торговый центр «Княжий двор»

РП-114, РУ-10кВ, опирающиеся на опоры 104806, 104807, 104808, 104809, 104810, 104811, 104812, 104813, 104814, 104815, 104816, 104817, 104818, 104819, 104820, 104821, 104822, 104823, 104824, 104825, 104826, 104827, 104828, 104829, 104830, 104831, 104832, 104833, 104834, 104835, 104836, 104837, 104838, 104839, 104840, 104841, 104842, 104843, 104844, 104845, 104846, 104847, 104848, 104849, 104850, 104851, 104852, 104853, 104854, 104855, 104856, 104857, 104858, 104859, 104860, 104861, 104862, 104863, 104864, 104865, 104866, 104867, 104868, 104869, 104870, 104871, 104872, 104873, 104874, 104875, 104876, 104877, 104878, 104879, 104880, 104881, 104882, 104883, 104884, 104885, 104886, 104887, 104888, 104889, 104890, 104891, 104892, 104893, 104894, 104895, 104896, 104897, 104898, 104899, 104900, 104901, 104902, 104903, 104904, 104905, 104906, 104907, 104908, 104909, 104910, 104911, 104912, 104913, 104914, 104915, 104916, 104917, 104918, 104919, 104920, 104921, 104922, 104923, 104924, 104925, 104926, 104927, 104928, 104929, 104930, 104931, 104932, 104933, 104934, 104935, 104936, 104937, 104938, 104939, 104940, 104941, 104942, 104943, 104944, 104945, 104946, 104947, 104948, 104949, 104950, 104951, 104952, 104953, 104954, 104955, 104956, 104957, 104958, 104959, 104960, 104961, 104962, 104963, 104964, 104965, 104966, 104967, 104968, 104969, 104970, 104971, 104972, 104973, 104974, 104975, 104976, 104977, 104978, 104979, 104980, 104981, 104982, 104983, 104984, 104985, 104986, 104987, 104988, 104989, 104990, 104991, 104992, 104993, 104994, 104995, 104996, 104997, 104998, 104999, 105000

СНТ «Россия»

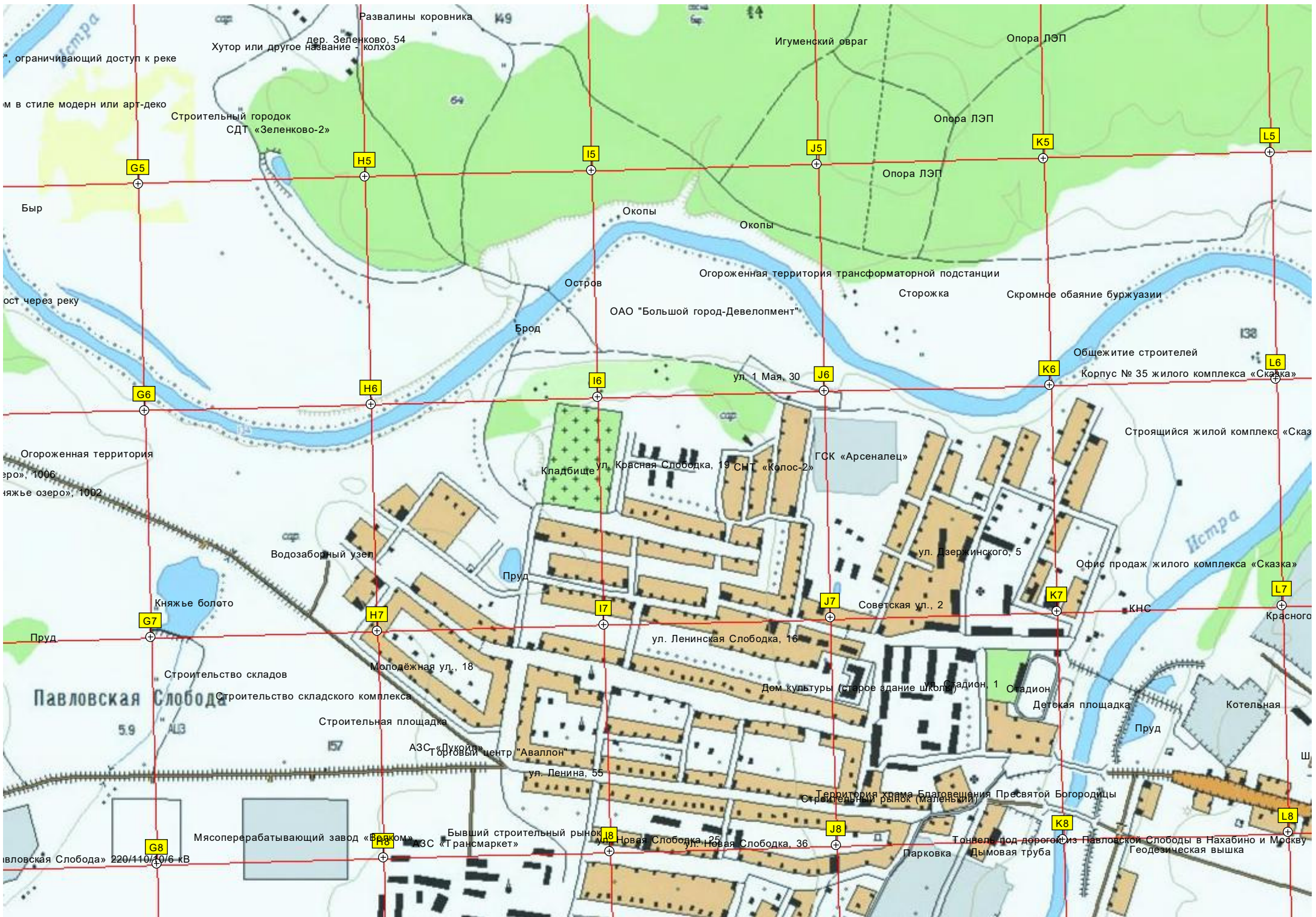
СНТ «Высоковольтники»

Усадьба Алексея Мордашова

Музыкальная школа

Ресторан «Озеро»

Школа КП «Княжье озеро»



"... ограничивающий доступ к реке

м в стиле модерн или арт-деко

Быр

ост через реку

Огороженная территория

«...ро», 1006  
«...яжье озеро», 1002

Пруд

**Павловская Слобода**

«...вловская Слобода» 220/110/10/6 кВ

Развалины коровника

дер. Зеленково, 54  
Хутор или другое название - колхоз

Строительный городок  
СДТ «Зеленково-2»

Водозаборный узел

Княжье болото

Строительство складов

Строительство складского комплекса

Строительная площадка

АЗС «Лукойл»  
Торговый центр «Аваллон»

Мясоперерабатывающий завод «ВРЗКом»

Бывший строительный рынок  
АЗС «Трансмаркет»

49

44

Игуменский овраг

Опора ЛЭП

Опора ЛЭП

Опора ЛЭП

Окопы

Окопы

Остров

Огороженная территория трансформаторной подстанции

Сторожка

Скромное обаяние буржуазии

Брод

ОАО «Большой город-Девелопмент»

ул. 1 Мая, 30

Кладбище

ул. Красная Слобода, 19 СНТ «Колос-2»

ГСК «Арсеналец»

ул. Дзержинского, 5

Советская ул., 2

ул. Ленинская Слобода, 16

Дом культуры (старое здание школы)

Стадион 1

Детская площадка

Котельная

ул. Ленина, 55

Территория храма Благовещения Пресвятой Богородицы

ул. Новая Слобода, 25

ул. Новая Слобода, 36

Парковка

Дымовая труба

Тоннель под дорогой из Павловской Слободы в Нахабино и Москву

Геодезическая вышка

138

Общешитие строителей

Корпус № 35 жилого комплекса «Сказка»

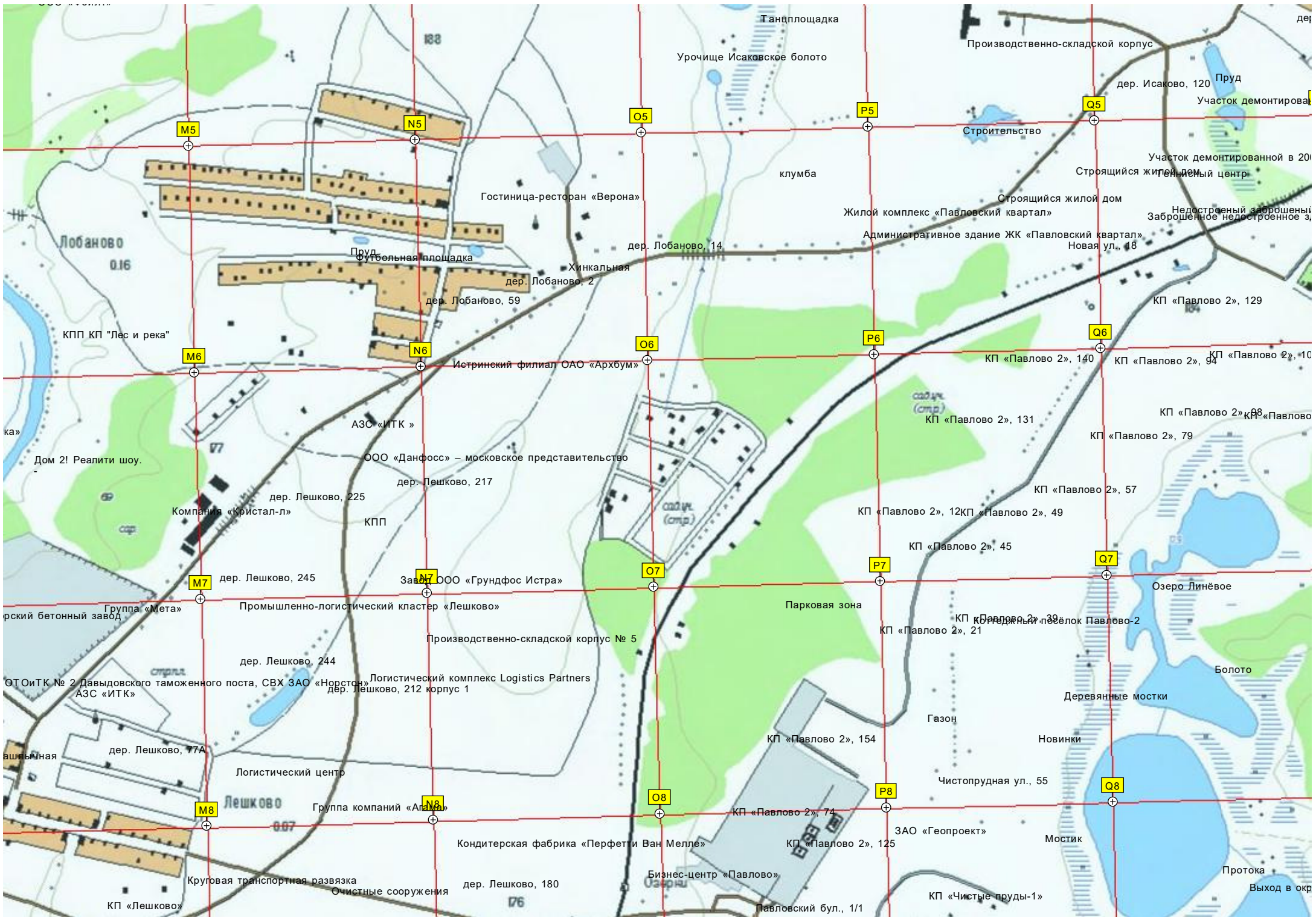
Строящийся жилой комплекс «Сказка»

Офис продаж жилого комплекса «Сказка»

КНС

Красного

Ш



Лобаново  
0.16

M5

N5

O5

P5

Q5

M6

N6

O6

P6

Q6

M7

N7

O7

P7

Q7

M8

N8

O8

P8

Q8

Тандплощадка  
Урочище Исаковское болото

Производственно-складской корпус  
дер. Исаково, 120  
Пруд  
Участок демонтирова

Гостиница-ресторан «Верона»  
дер. Лобаново, 14  
Хинкальная  
дер. Лобаново, 2  
дер. Лобаново, 59  
Футбольная площадка

Строительство  
Строящийся жилой дом  
Жилой комплекс «Павловский квартал»  
Административное здание ЖК «Павловский квартал»  
Новая ул., 18  
Недостроенный заброшенный  
Заброшенное недостроенное з

КПП КП "Лес и река"  
Истринский филиал ОАО «Архбум»  
КП «Павлово 2», 140  
КП «Павлово 2», 94  
КП «Павлово 2», 10

АЗС «ИТК»  
ООО «Данфосс» – московское представительство  
дер. Лешково, 217

КП «Павлово 2», 131  
КП «Павлово 2», 79  
КП «Павлово 2», 57

Компания «Кристал-л»  
дер. Лешково, 225  
КПП  
дер. Лешково, 245

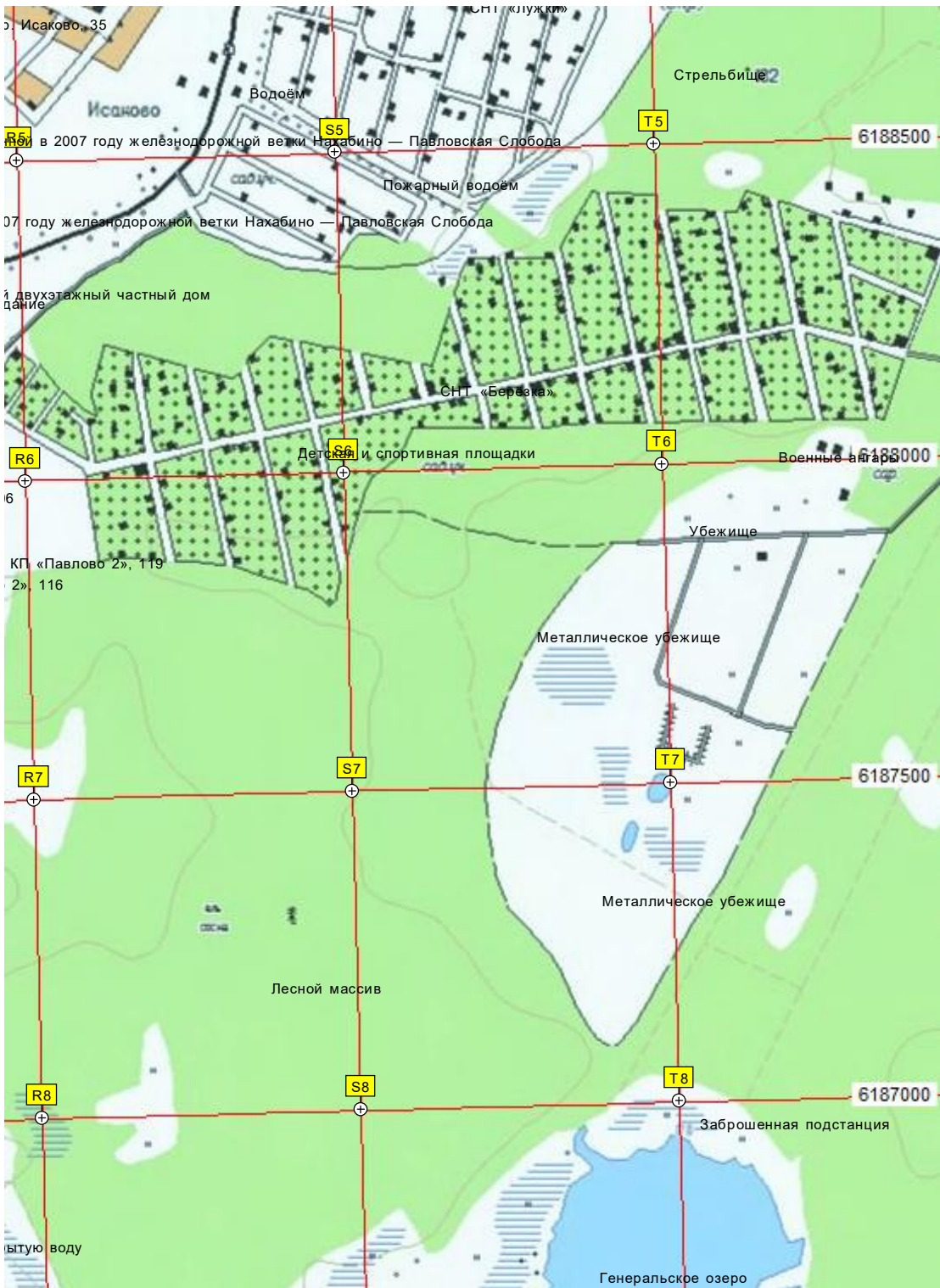
КП «Павлово 2», 12  
КП «Павлово 2», 49  
КП «Павлово 2», 45

Группа «Мета»  
Промышленно-логистический кластер «Лешково»  
дер. Лешково, 244  
Логистический комплекс Logistics Partners  
дер. Лешково, 212 корпус 1  
АЗС «ИТК»  
Логистический центр  
дер. Лешково, 77А

Парковая зона  
Озеро Линёвое  
Болото  
Деревянные мостки  
Новинки

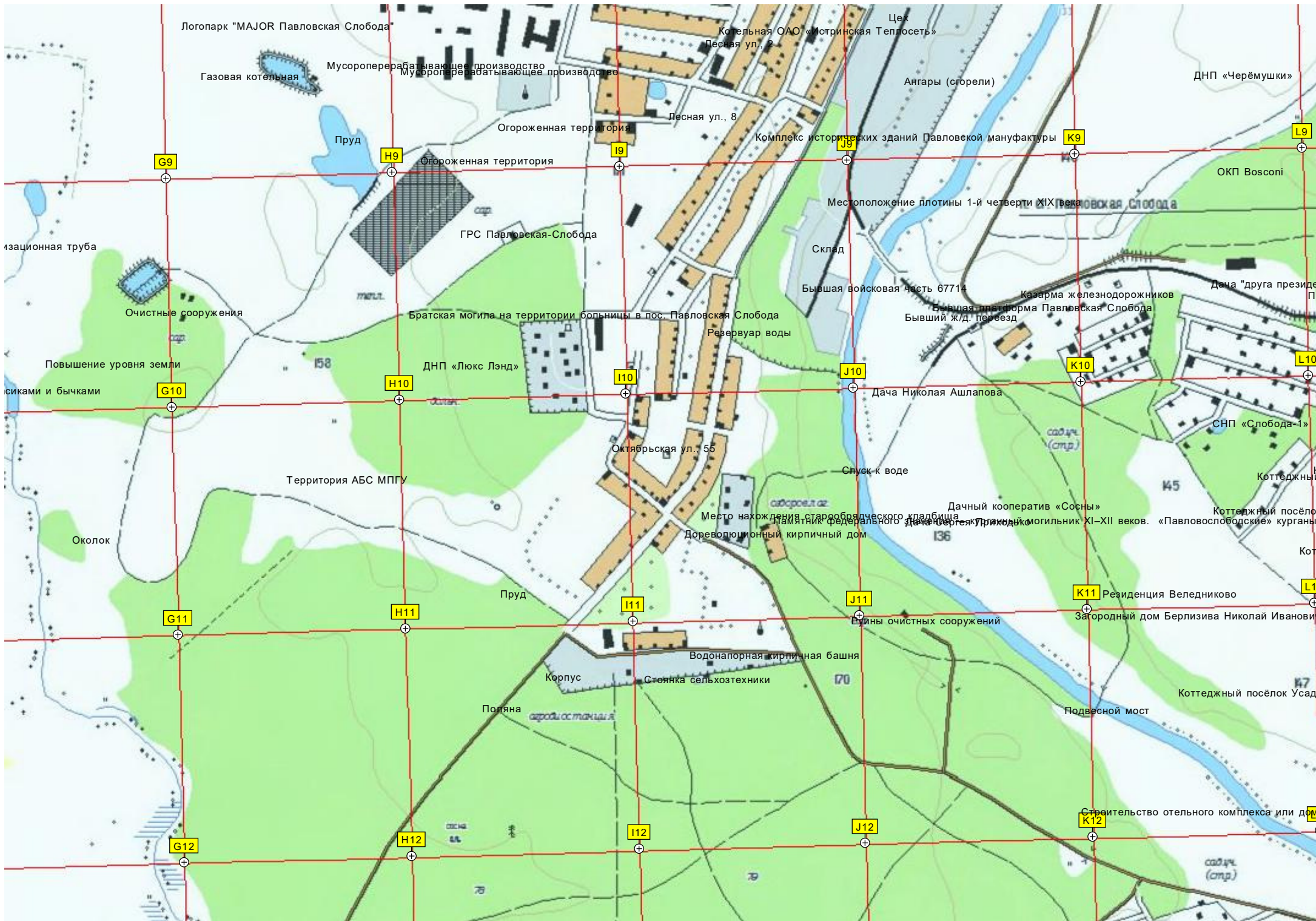
Лешково  
0.07  
Группа компаний «Алфа»  
Кондитерская фабрика «Перфетти Ван Мелле»  
дер. Лешково, 180  
Круговая транспортная развязка  
Очистные сооружения  
КП «Лешково»

КП «Павлово 2», 21  
КП «Павлово 2», 154  
КП «Павлово 2», 74  
КП «Павлово 2», 125  
Чистопрудная ул., 55  
ЗАО «Геопроект»  
Мостик  
Протока  
Выход в окр  
Павловский бул., 1/1  
КП «Чистые пруды-1»









Логопарк "MAJOR Павловская Слобода"

Котельная ОАО «Истринская Теплосеть»  
Песная ул., 2

Газовая котельная

Мусороперерабатывающее производство  
Мусороперерабатывающее производство

Ангары (сгорели)

ДНП «Черёмушки»

G9

H9

I9

J9

K9

L9

Изоляционная труба

Пруд

Огороженная территория

Лесная ул., 8

Комплекс исторических зданий Павловской мануфактуры

ОКП Bosconi

Очистные сооружения

ГРС Павловская-Слобода

Местоположение плотины 1-й четверти XIX века

Павловская Слобода

Повышение уровня земли  
сиками и бычками

G10

H10

I10

J10

K10

L10

Братская могила на территории больницы в пос. Павловская Слобода

Резервуар воды

Казарма железнодорожников

Бывшая платформа Павловская Слобода

Бывший ж/д. переезд

Дача "друга президе  
П

Территория АБС МПГУ

ДНП «Люкс Лэнд»

Октябрьская ул., 55

Дача Николая Ашлапова

СНП «Слобода-1»

Околок

G11

H11

I11

J11

K11

L11

Место нахождения старообрядческого кладбища

Памятник федерального значения «Усадьба Урицкого»

Дореволюционный кирпичный дом

Дачный кооператив «Сосны»

Коттеджный посёлок  
«Павловослободские» курганы

Пруд

Спуск к воде

Руины очистных сооружений

Резиденция Веледниково

Загородный дом Берлизова Николай Иванович

Корпус

Водонапорная кирпичная башня

70

Стоянка сельхозтехники

Коттеджный посёлок Усад

Поляна

Подвесной мост

G12

H12

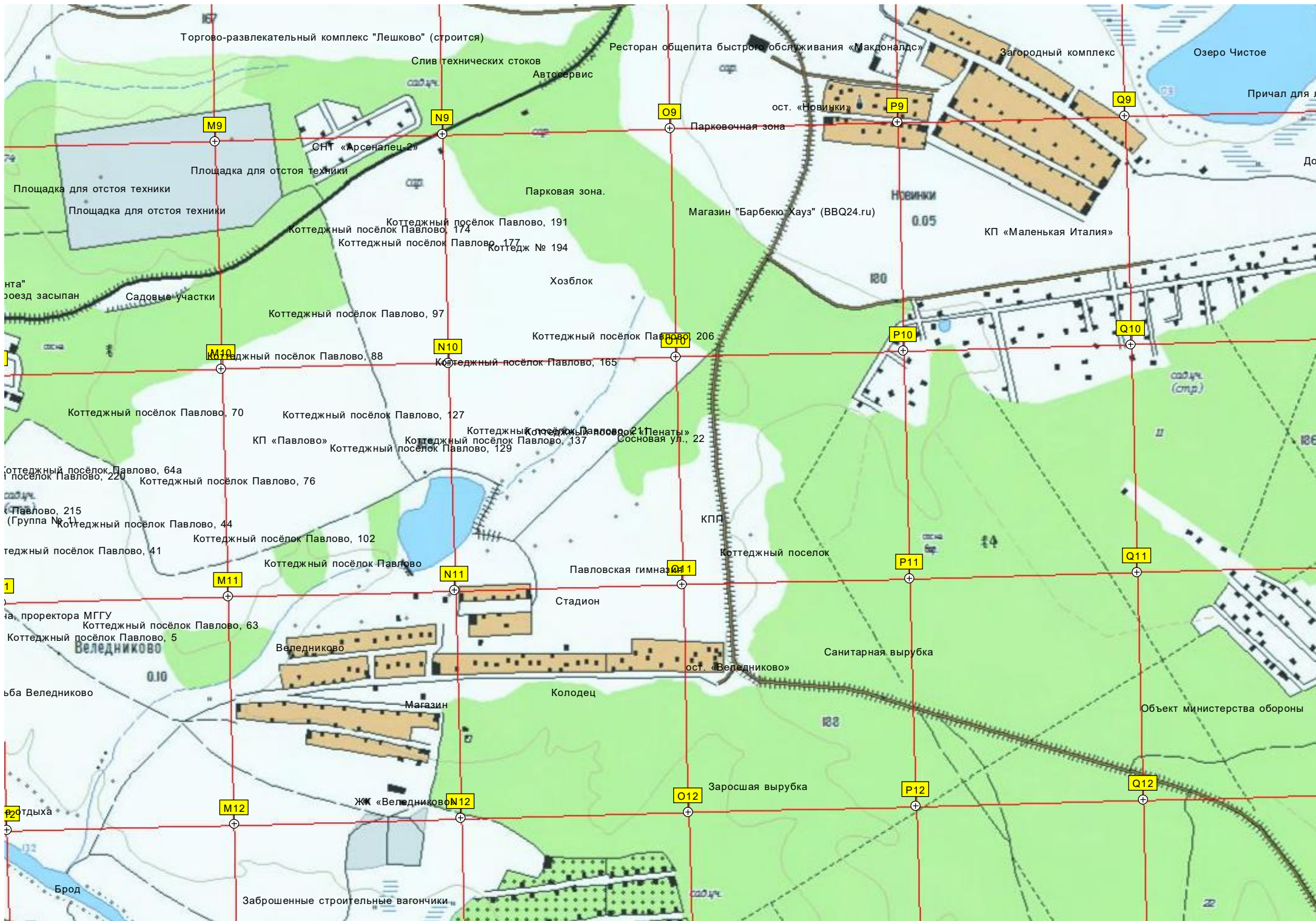
I12

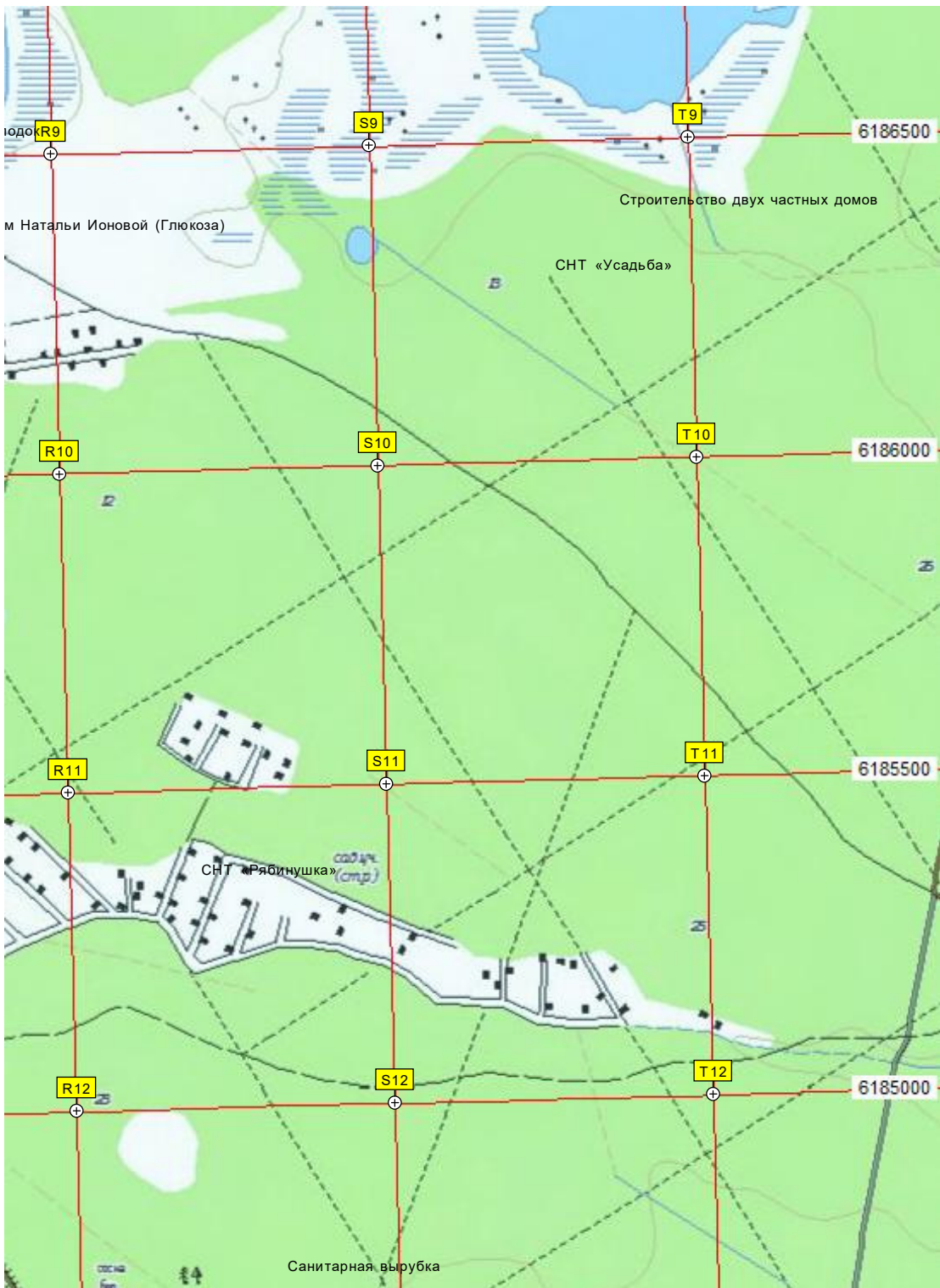
J12

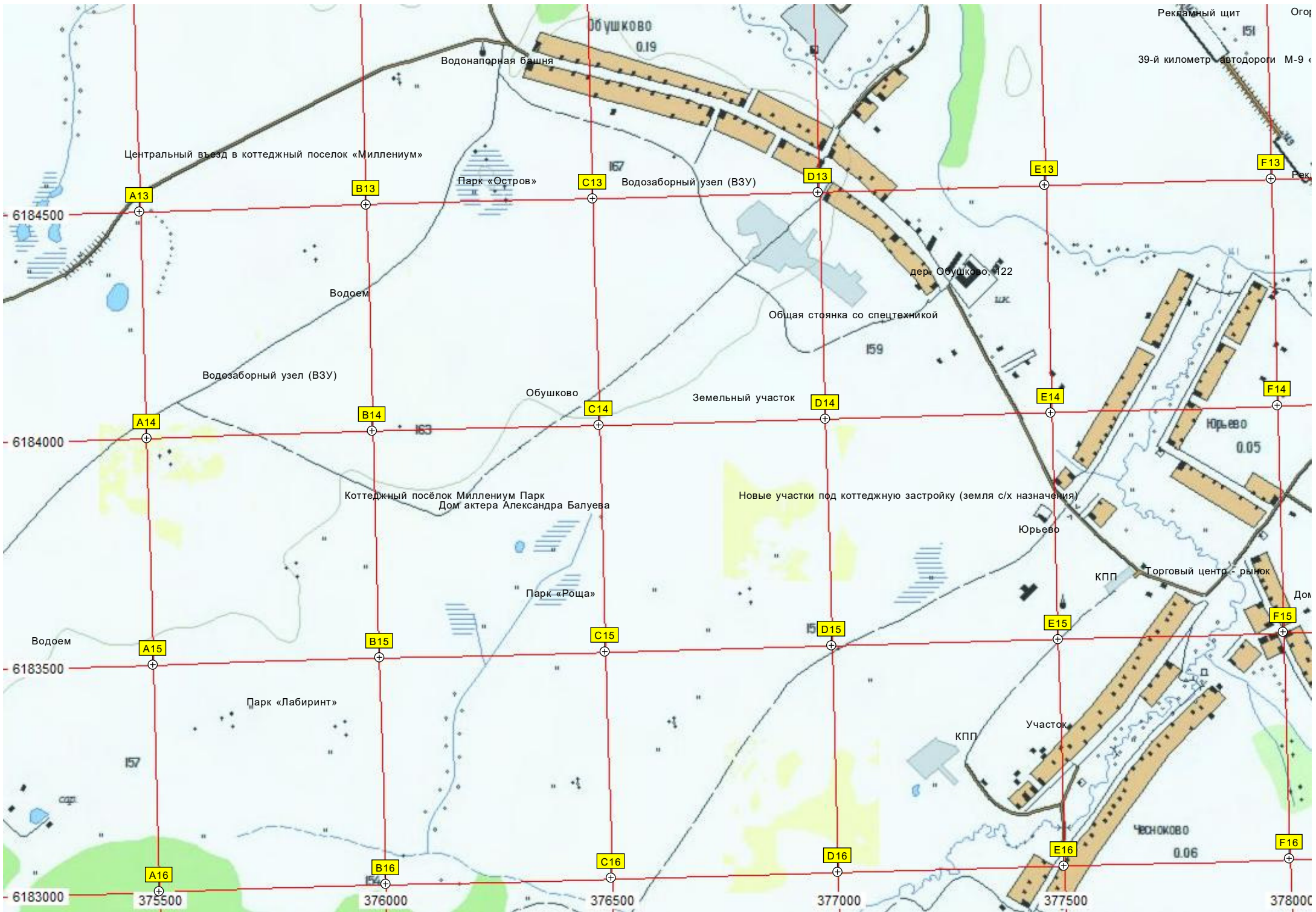
K12

Строительство отдельного комплекса или дом

сад.уч. (стр.)







Центральный въезд в коттеджный поселок «Миллениум»

A13

B13

C13

D13

E13

F13

6184500

Парк «Остров»

Водозаборный узел (ВЗУ)

Рекламный щит  
39-й километр автодороги М-9 «

Водоём

дер. Обушково, 122

Водозаборный узел (ВЗУ)

Общая стоянка со спецтехникой

A14

B14

C14

D14

E14

F14

6184000

Обушково

Земельный участок

159

Юрьево  
0.05

Коттеджный посёлок Миллениум Парк  
Дом актёра Александра Балуева

Новые участки под коттеджную застройку (земля с/х назначения)

Юрьево

6183500

Водоём

A15

B15

C15

D15

E15

F15

Парк «Роща»

КПП

Торговый центр - рынок  
Дом

6183000

A16

B16

C16

D16

E16

F16

375500

376000

376500

377000

377500

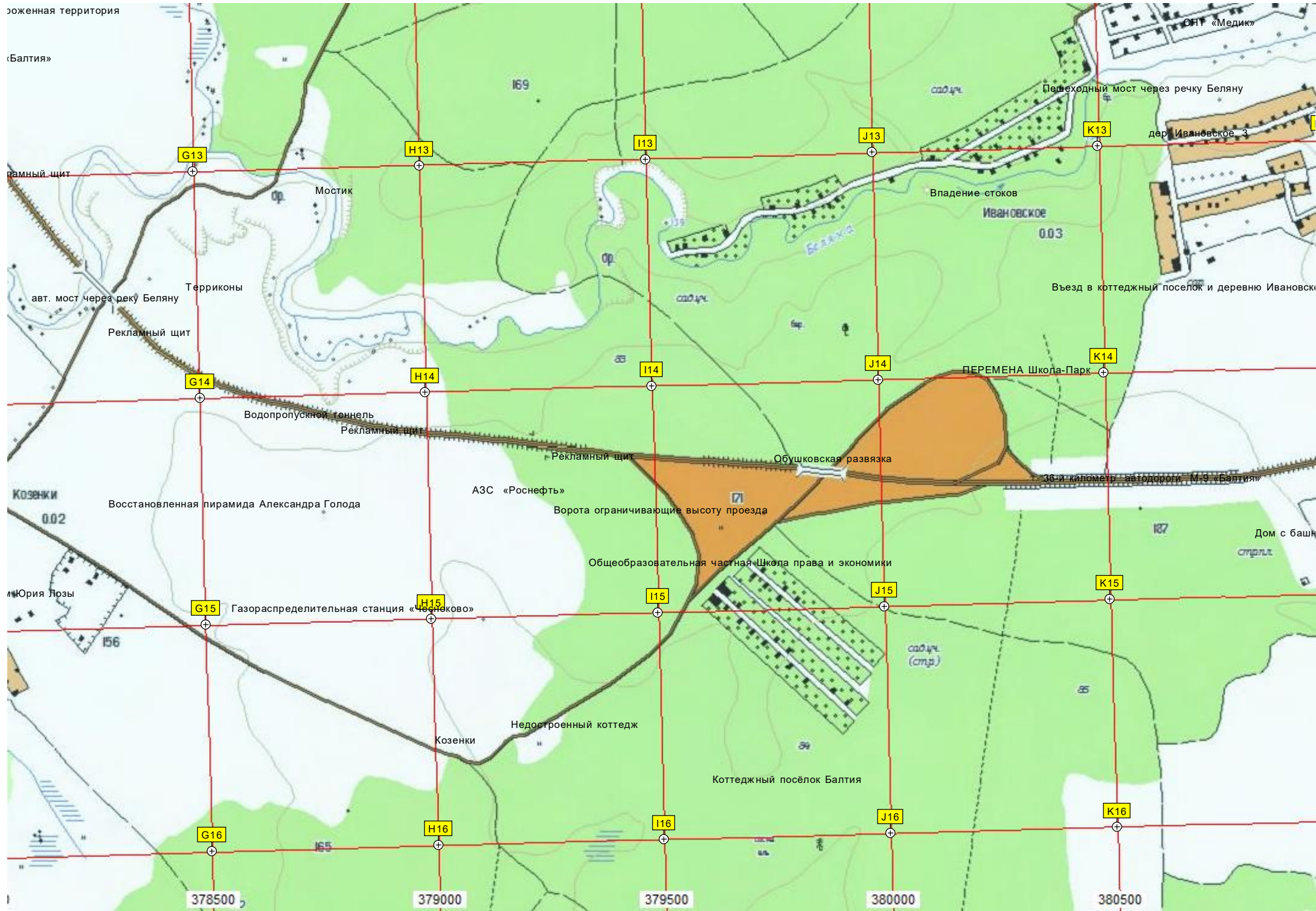
378000

Парк «Лабиринт»

КПП

Участок

Часоково  
0.06



оженная территория

«Балтия»

рамный щит

авт. мост через реку Бебяну

Козенки

Юрия Лозы

378500

379000

379500

380000

380500

ОНТ «Медик»

Пешеходный мост через реку Бебяну

дер. Ивановское 3

Мостик

Терриконы

Рекламный щит

Водопропускной тоннель

Рекламный щит

Рекламный щит

Обушковская развязка

36-й километр автодороги М-9 «Балтия»

Восстановленная пирамида Александра Голода

АЗС «Роснефть»

Ворота ограничивающие высоту проезда

Общеобразовательная частная Школа права и экономики

Дом с башней

Газораспределительная станция «Чесноково»

Козенки

Недостроенный коттедж

Коттеджный посёлок Балтия

Впадение стоков

Ивановское

Въезд в коттеджный посёлок и деревню Ивановское

ПЕРЕМЕНА Школа-Парк

0.02

169

0.03

156

187

165

116

J16

K16

G13

H13

I13

J13

K13

G14

H14

I14

J14

K14

G15

H15

I15

J15

K15

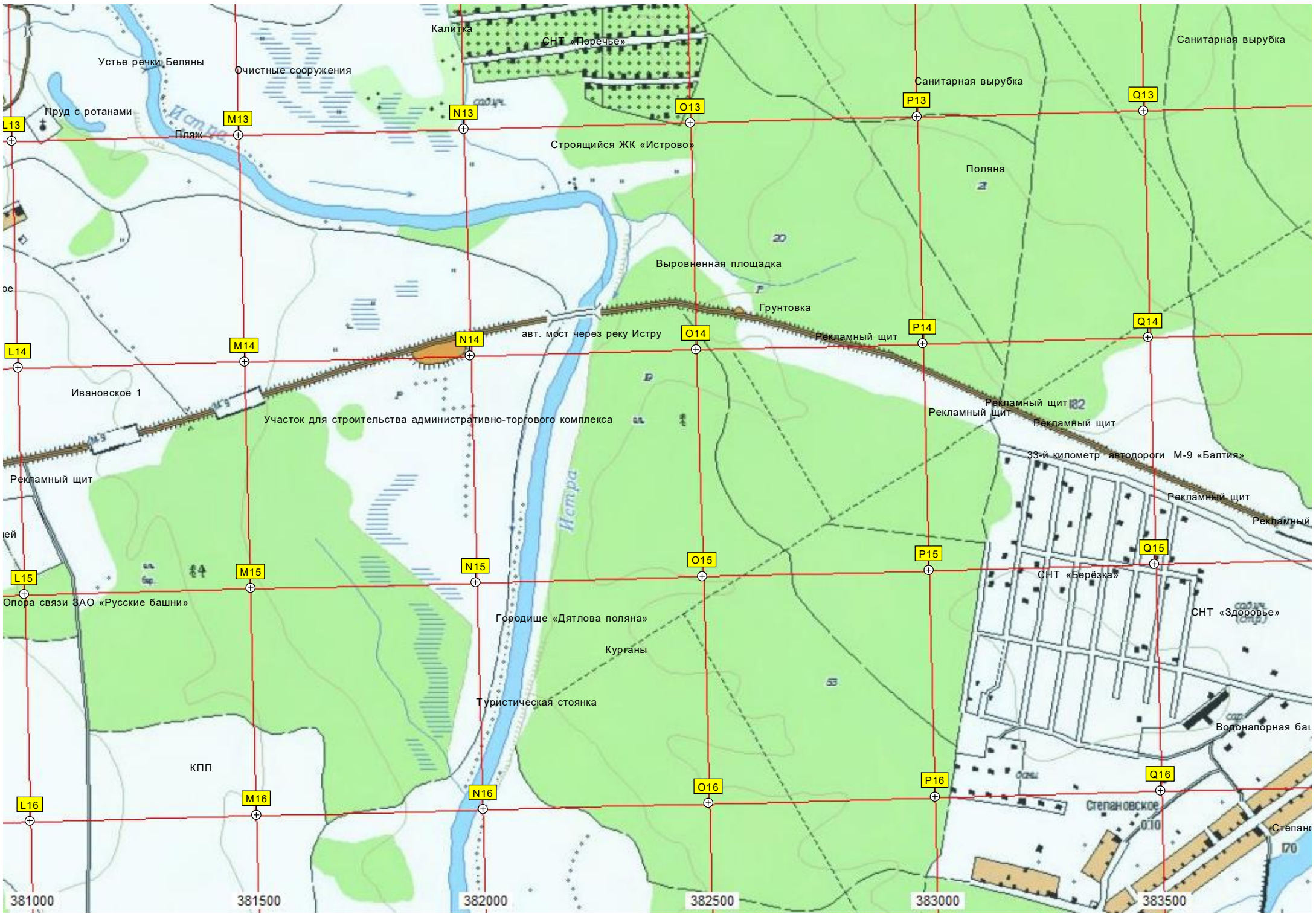
G16

H16

I16

J16

K16



381000 381500 382000 382500 383000 383500

