447500
448000
448500
449000
449500
450000
450500
451000
451500
452000
6175000
6174500
6174000
6173500
6173000
6172500
6172000
Пост охраны №2
Кладбище «Бочевинка»
Руины
Котельная
Рынок
Школа № 30
Заброшенный коровник
ул. Маяковского, 14
Новая Детская площадка
Сгоревший дом
Строительная площадка
Руины
Детский сад на 180 мест
Центральная ул., 8
Старое городское кладбище
Школьная ул., 38
Школьная ул., 40
Поле
Торговые ряды
Школьная ул., 26
АТС
Водоём
Радиоцентр
Насыпной переход через ручей
Школьная ул., 16
Школьная ул., 1
Жилой комплекс «Респект»
Территория детского сада
Сквер Победы
Школьная ул., 4а
Парковая ул., 21
Демонтированная антенна-мачта средневолнового диапазона
Строящийся коттеджный посёлок «Потешный»
Трансформаторная подстанция
2-й Исаковский пр., 18
Исаковский пруд
Магазин «Исаковский»
Подмосковный колледж «Энергия»
Ледовый каток
Парк
Территория школы № 33
Электроуглинская городская больница
Долговская ул., 23
Песчаный пляж
Отдельная приводная радиостанция «Марьино» (RW)
Насыпной переход через ручей
Коттеджный посёлок "Николин луг"
2-я Заречная ул., 84
Каменский пруд
Водозаборный узел
Деревянная часовня
СНТ «Заря»
СНТ «Электроугли», Малый участок
КРУН
СНТ «Электроугли»
Исаково
Новый действующий колодец
СНТ «Каменский луг»
вектор до Поляны от пропила
СНТ «Кудиновский садовод»
Поляна
СНТ «Лесная поляна»
Поле
Поле
Поле
Воронка
НУП
Земельные участки
Опасный участок леса
Вырубка леса
Воронка
Пруд
Бывшая дере
СНТ «Наука»
Наука-2
СНТ "Рефлекс"
A1
B1
C1
D1
E1
F1
G1
H1
A2
B2
C2
D2
E2
F2
G2
H2
A3
B3
C3
D3
E3
F3
G3
H3
A4
B4
C4
D4
E4
F4
G4
H4
A5
B5
C5
D5
E5
F5
G5
H5

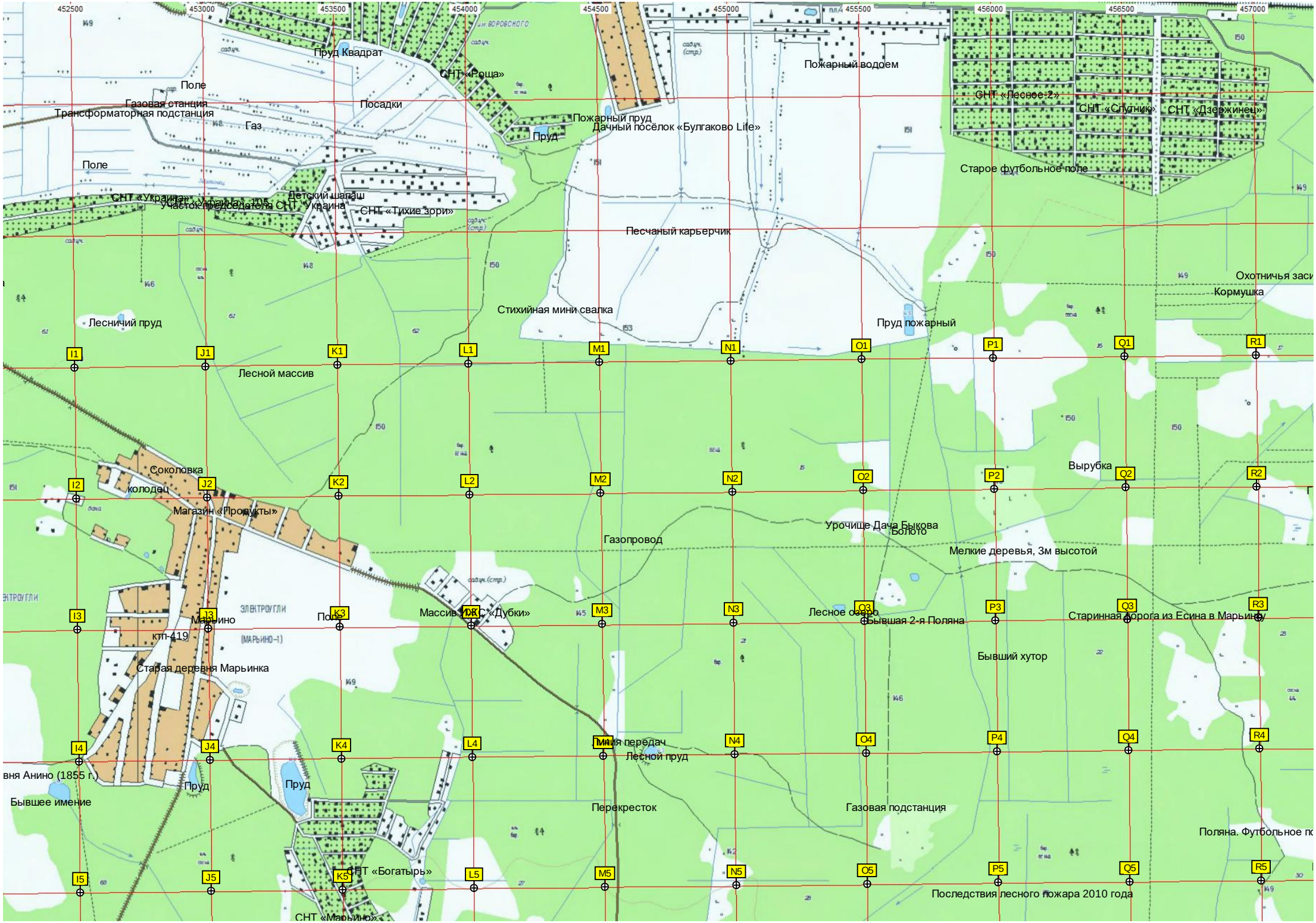
452500
453000
453500
454000
454500
455000
455500
456000
456500
457000
Пруд Квадрат
СНТ «Роща»
Пожарный водоем
Поле
Газовая станция
Трансформаторная подстанция
Посадки
Газ
Пожарный пруд
Дачный посёлок «Булгаково Life»
Пруд
СНТ «Лесное-2»
СНТ «Спутник»
СНТ «Дзержинец»
Поле
Старое футбольное поле
СНТ «Украина»
Участок председателя СНТ "Украина"
Детский шалаш
СНТ «Тихие зори»
Песчаный карьерчик
Охотничья заси
Кормушка
Стихийная мини свалка
Лесничий пруд
Пруд пожарный
I1
J1
K1
L1
M1
N1
O1
P1
Q1
R1
Лесной массив
Соколовка
I2
J2
K2
L2
M2
N2
O2
P2
Q2
R2
колодец
Магазин «Продукты»
Вырубка
Урочище Дача Быкова
Болото
Газопровод
Мелкие деревья, 3м высотой
I3
J3
K3
M3
N3
O3
P3
Q3
R3
Марьино
Поле
Массив ЖСК «Дубки»
Лесное озеро
Бывшая 2-я Поляна
Старинная дорога из Есина в Марьино
ЭЛЕКТРОУГЛИ
(МАРЬИНО-1)
ктп-419
Старая деревня Марьинка
Бывший хутор
I4
J4
K4
L4
M4
N4
O4
P4
Q4
R4
Линия передач
Лесной пруд
Пруд
Пруд
Бывшее имение
Перекресток
Газовая подстанция
Поляна. Футбольное по
I5
J5
K5
L5
M5
N5
O5
P5
Q5
R5
СНТ «Богатырь»
Последствия лесного пожара 2010 года
СНТ «Марьино»

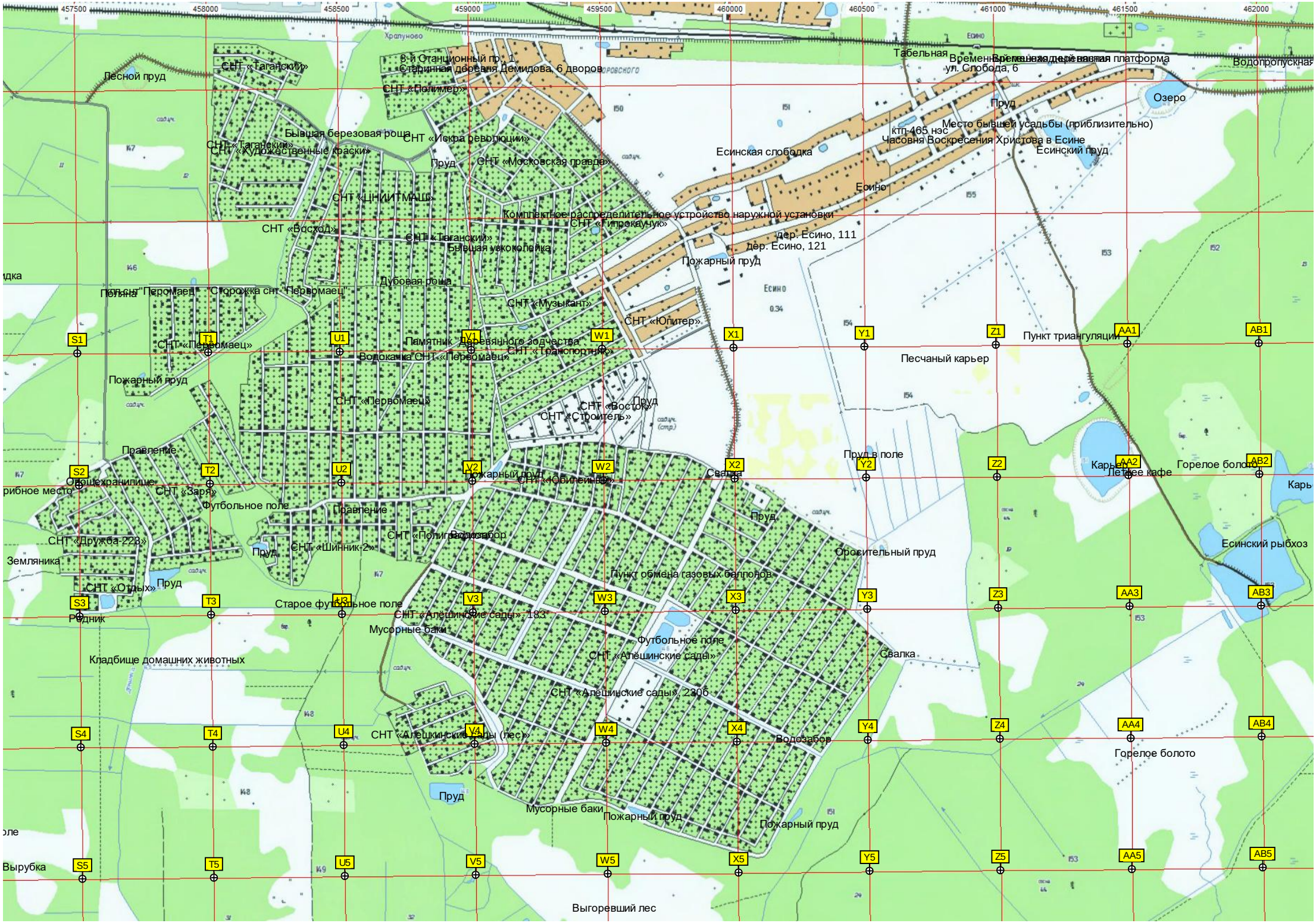
457500
458000
458500
459000
459500
460000
460500
461000
461500
462000
Храпуново
Есино
Табельная
Временная платформа
ул. Слобода, 6
Водопропускная
Песной пруд
СНТ «Таганский»
8-й Станционный пр., 1
Старинная деревня Демидова, 6 дворов
СНТ «Полимер»
Пруд
Озеро
Место бывшей усадьбы (приблизительно)
Бывшая березовая роща
СНТ «Искра революции»
СНТ «Таганский»
СНТ «Художественные краски»
ктп-465 нзс
Часовня Воскресения Христова в Есине
Есинский пруд
Есинская слободка
Пруд
СНТ «Московская правда»
Есино
СНТ «ЦНИИТМАШ»
Комплектное распределительное устройство наружной установки
СНТ «Восход»
СНТ «Гипрокаучук»
дер. Есино, 111
СНТ «Таганский»
Бывшая ускокопейка
дер. Есино, 121
Пожарный пруд
Дубовая роща
Полина
Сторожка снт "Первомаец"
СНТ «Музыкант»
СНТ «Юпитер»
Памятник деревянного зодчества
Пункт триангуляции
СНТ «Первомаец»
Водокачка СНТ «Первомаец»
СНТ «Транспортник»
Песчаный карьер
Пожарный пруд
СНТ «Первомаец»
Пруд
СНТ «Восток»
СНТ «Строитель»
Правление
Пруд в поле
Свалка
Горелое болото
Летнее кафе
Пожарный пруд
СНТ «Юбилейный»
Орошехранилище
СНТ «Заря»
Футбольное поле
Правление
Пруд
СНТ «Полигон»
Водозабор
СНТ «Дружба-228»
СНТ «Шинник-2»
Оросительный пруд
Есинский рыбхоз
Земляника
Пункт обмена газовых баллонов
СНТ «Отдых»
Пруд
Старое футбольное поле
Родник
СНТ «Алёшинские сады», 183
Мусорные баки
Футбольное поле
СНТ «Алёшинские сады»
Свалка
Кладбище домашних животных
СНТ «Алёшинские сады», 230б
Водозабор
Горелое болото
СНТ «Алёшинские сады (лес)»
Пруд
Мусорные баки
Пожарный пруд
Пожарный пруд
Вырубка
Выгоревший лес
S1
T1
U1
V1
W1
X1
Y1
Z1
AA1
AB1
S2
T2
U2
V2
W2
X2
Y2
Z2
AA2
AB2
S3
T3
U3
V3
W3
X3
Y3
Z3
AA3
AB3
S4
T4
U4
V4
W4
X4
Y4
Z4
AA4
AB4
S5
T5
U5
V5
W5
X5
Y5
Z5
AA5
AB5

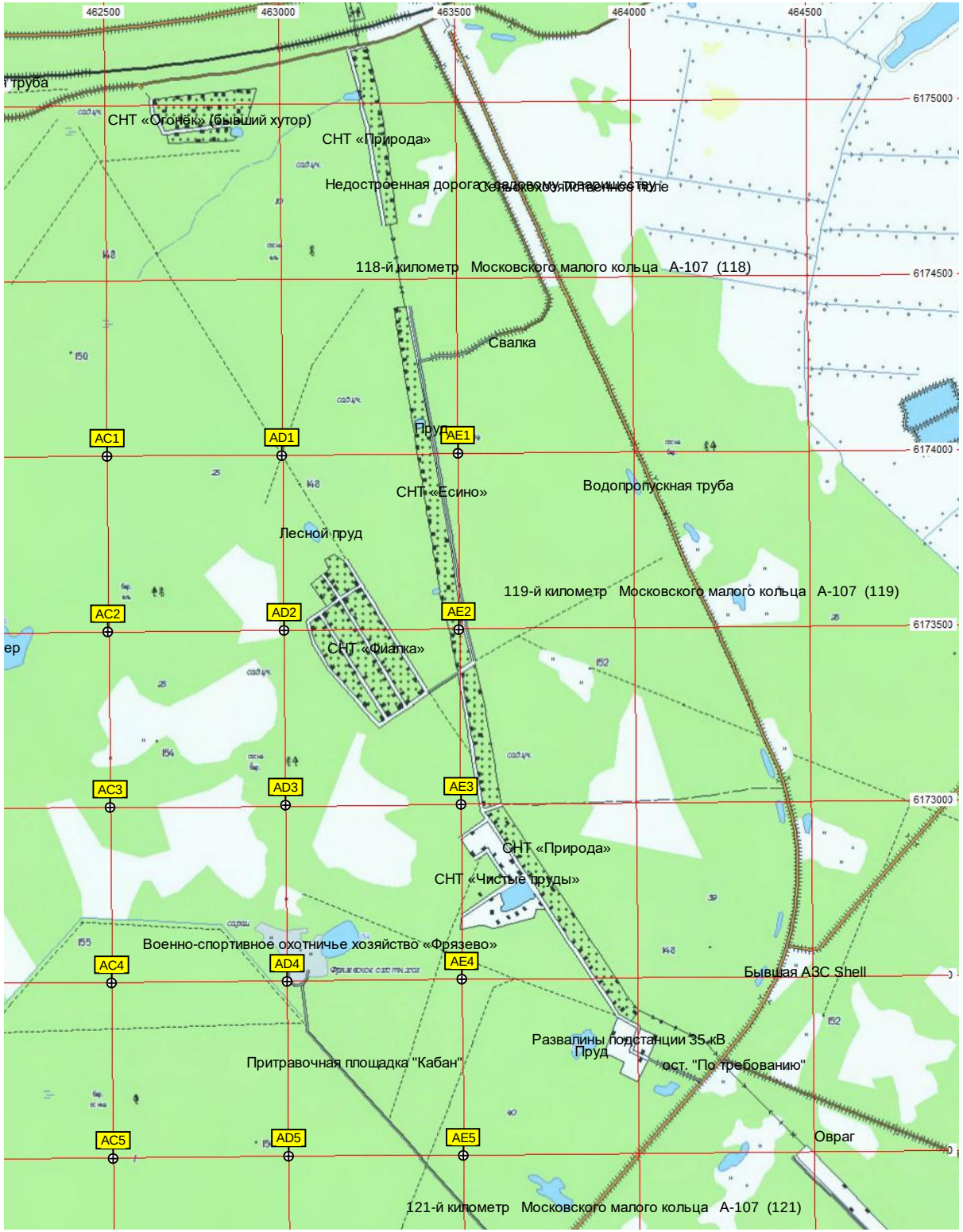
462500
463000
463500
464000
464500
6175000
6174500
6174000
6173500
6173000
труба
СНТ «Огонёк» (бывший хутор)
СНТ «Природа»
Недостроенная дорога к садовому товариществу
Сельскохозяйственное поле
118-й километр Московского малого кольца А-107 (118)
Свалка
Пруд
Водопропускная труба
СНТ «Есино»
Лесной пруд
119-й километр Московского малого кольца А-107 (119)
СНТ «Фиалка»
СНТ «Природа»
СНТ «Чистые пруды»
Военно-спортивное охотничье хозяйство «Фрязево»
Бывшая АЗС Shell
Развалины подстанции 35 кВ
Пруд
Притравочная площадка "Кабан"
ост. "По требованию"
Овраг
121-й километр Московского малого кольца А-107 (121)
AC1
AD1
AE1
AC2
AD2
AE2
AC3
AD3
AE3
AC4
AD4
AE4
AC5
AD5
AE5

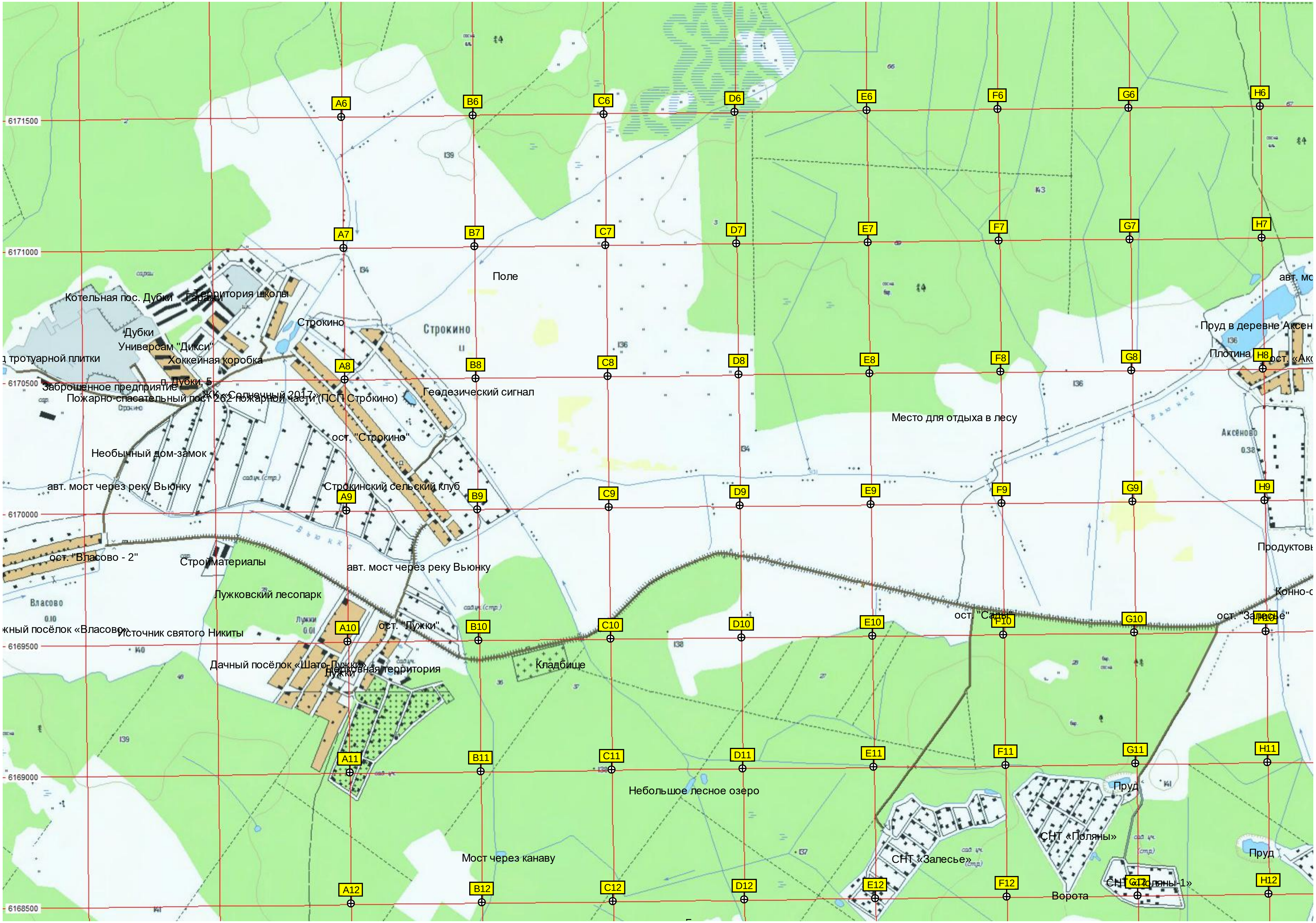

6171500
6171000
6170500
6170000
6169500
6169000
6168500
A6
B6
C6
D6
E6
F6
G6
H6
A7
B7
C7
D7
E7
F7
G7
H7
A8
B8
C8
D8
E8
F8
G8
H8
A9
B9
C9
D9
E9
F9
G9
H9
A10
B10
C10
D10
E10
F10
G10
H10
A11
B11
C11
D11
E11
F11
G11
H11
A12
B12
C12
D12
E12
F12
G12
H12
Поле
Котельная пос. Дубки
Гаражи
Территория школы
Строкино
Дубки
Универсам "Дикси"
Хоккейная коробка
п. Дубки, 5
Заброшенное предприятие
ЖК «Солнечный 2017»
Пожарно-спасательный пост 262 пожарной части (ПСП Строкино)
Геодезический сигнал
Место для отдыха в лесу
ост. "Строкино"
Необычный дом-замок
авт. мост через реку Вьюнку
Строкинский сельский клуб
ост. "Власово - 2"
Стройматериалы
Лужковский лесопарк
Источник святого Никиты
ост. "Лужки"
Дачный посёлок «Шато-Лужки»
Церковная территория
Лужки
Кладбище
ост. "Сады"
ост. "Залесье"
Продуктовы
Конно-с
Пруд в деревне Аксен
Плотина
ост. «Акс
авт. мо
Аксёново
Власово
Небольшое лесное озеро
Мост через канаву
СНТ «Залесье»
СНТ «Поляны»
СНТ «Поляны-1»
Пруд
Ворота

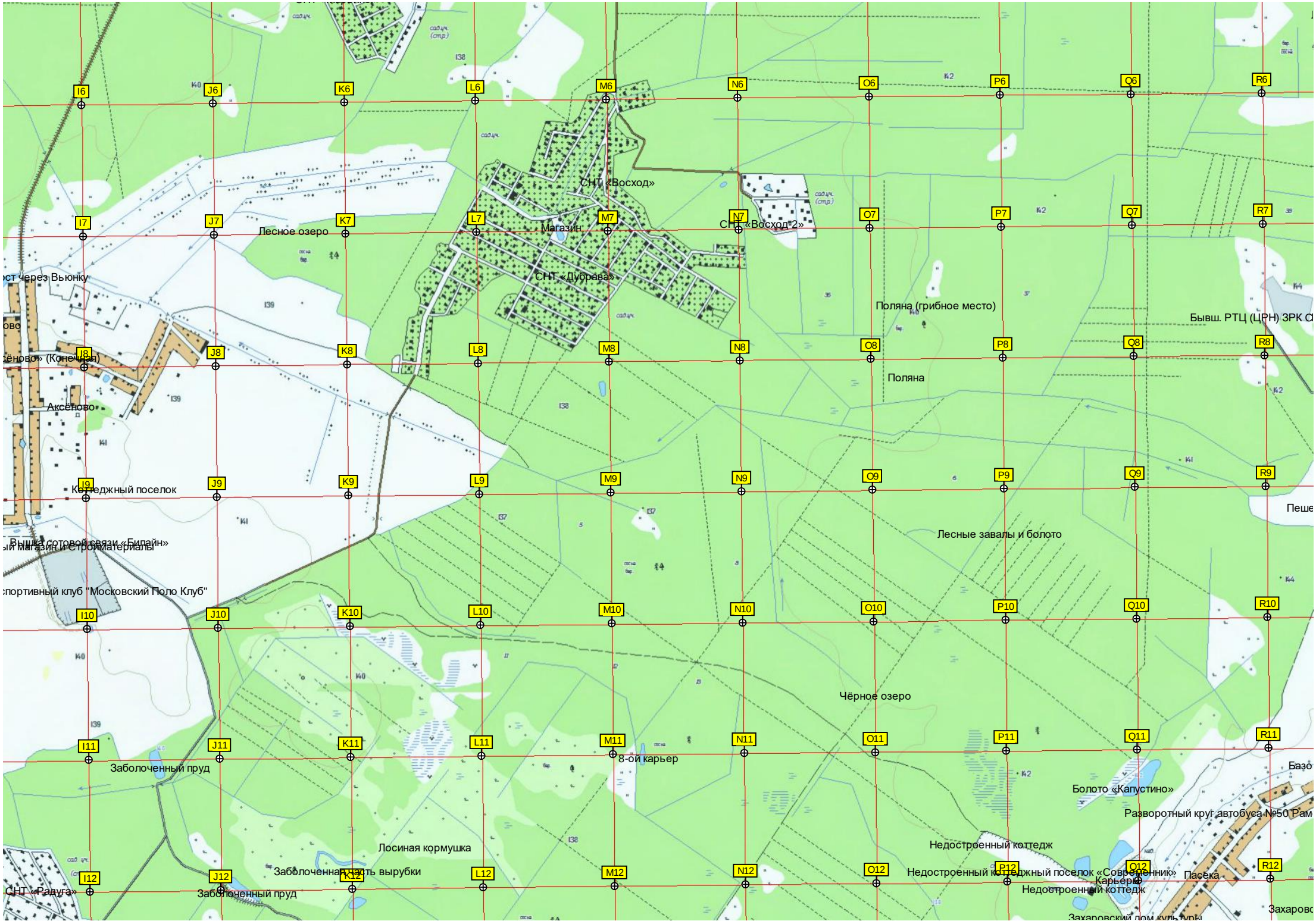
СНТ «Восход»
Магазин
СНТ «Восход-2»
Лесное озеро
СНТ «Дубрава»
Поляна (грибное место)
Поляна
Аксёново
Коттеджный поселок
Лесные завалы и болото
Чёрное озеро
Заболоченный пруд
8-ой карьер
Болото «Капустино»
Лосиная кормушка
Заболоченная часть вырубки
Недостроенный коттедж
Недостроенный коттеджный поселок «Современник»
Карьер
Пасека
СНТ «Радуга»
Заболоченный пруд

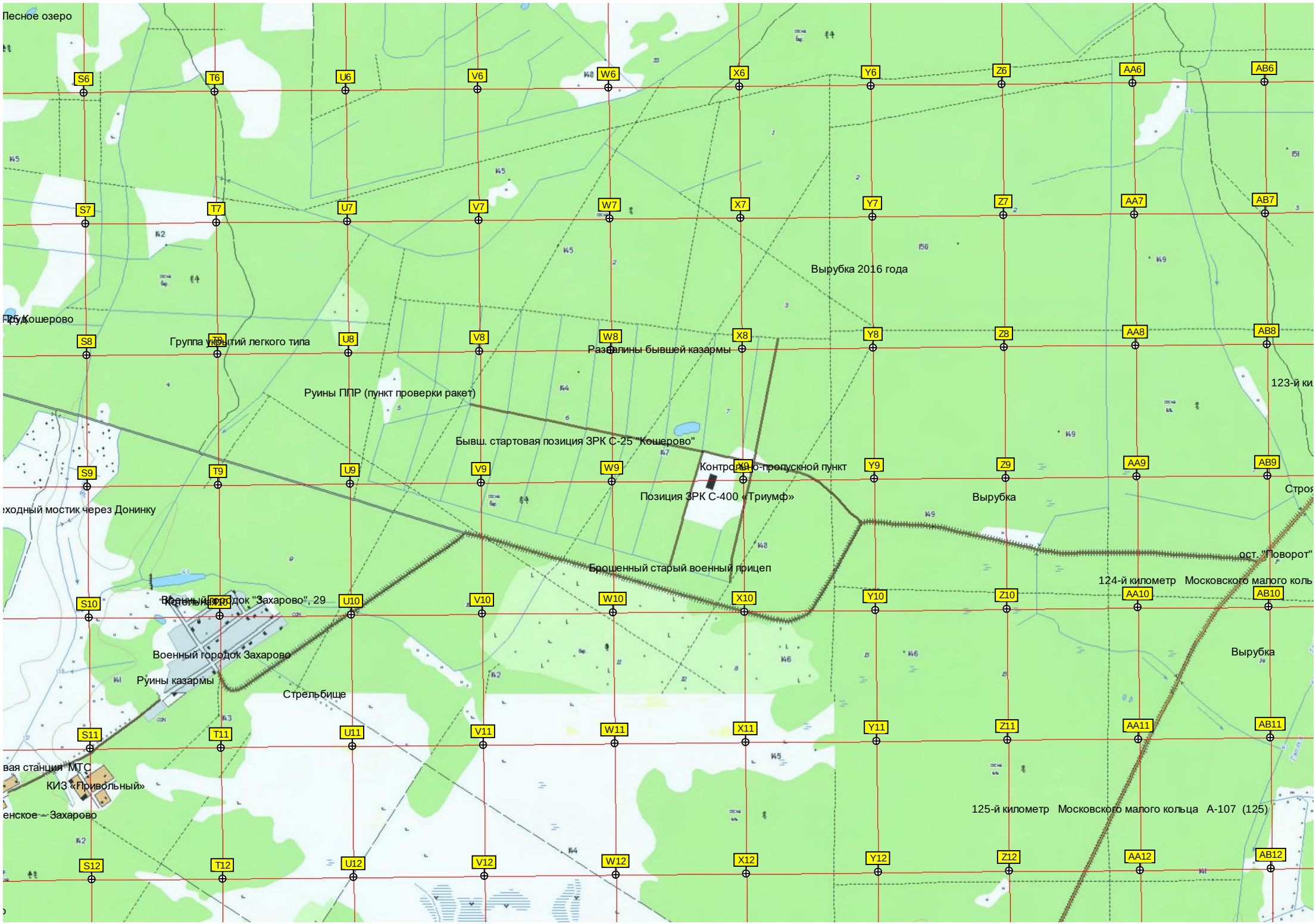
Лесное озеро
Вырубка 2016 года
Руины ППР (пункт проверки ракет)
Развалины бывшей казармы
Бывш. стартовая позиция ЗРК С-25 "Кошерово"
Позиция ЗРК С-400 «Триумф»
Брошенный старый военный прицел
Военный городок Захарово
Руины казармы
Стрельбище
Вырубка
Вырубка
124-й километр Московского малого коль
125-й километр Московского малого кольца А-107 (125)
ост. "Поворот"
123-й ки
Строя
КИЗ «Привольный»
S6
T6
U6
V6
W6
X6
Y6
Z6
AA6
AB6
S7
T7
U7
V7
W7
X7
Y7
Z7
AA7
AB7
S8
T8
U8
V8
W8
X8
Y8
Z8
AA8
AB8
S9
T9
U9
V9
W9
X9
Y9
Z9
AA9
AB9
S10
T10
U10
V10
W10
X10
Y10
Z10
AA10
AB10
S11
T11
U11
V11
W11
X11
Y11
Z11
AA11
AB11
S12
T12
U12
V12
W12
X12
Y12
Z12
AA12
AB12

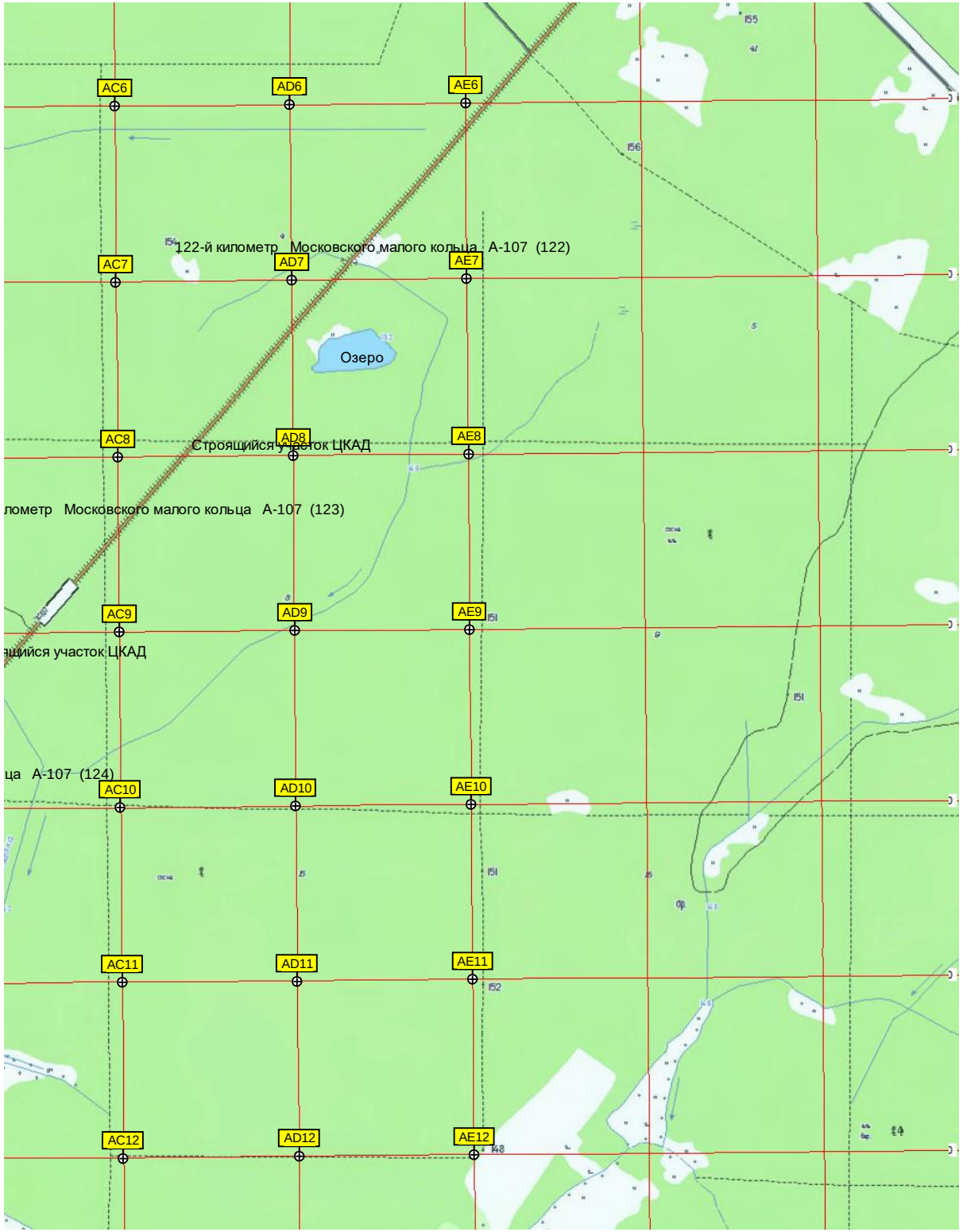
AC6
AD6
AE6
122-й километр Московского малого кольца А-107 (122)
AC7
AD7
AE7
Озеро
AC8
AD8
AE8
Строящийся участок ЦКАД
лометр Московского малого кольца А-107 (123)
AC9
AD9
AE9
щийся участок ЦКАД
ца А-107 (124)
AC10
AD10
AE10
AC11
AD11
AE11
AC12
AD12
AE12

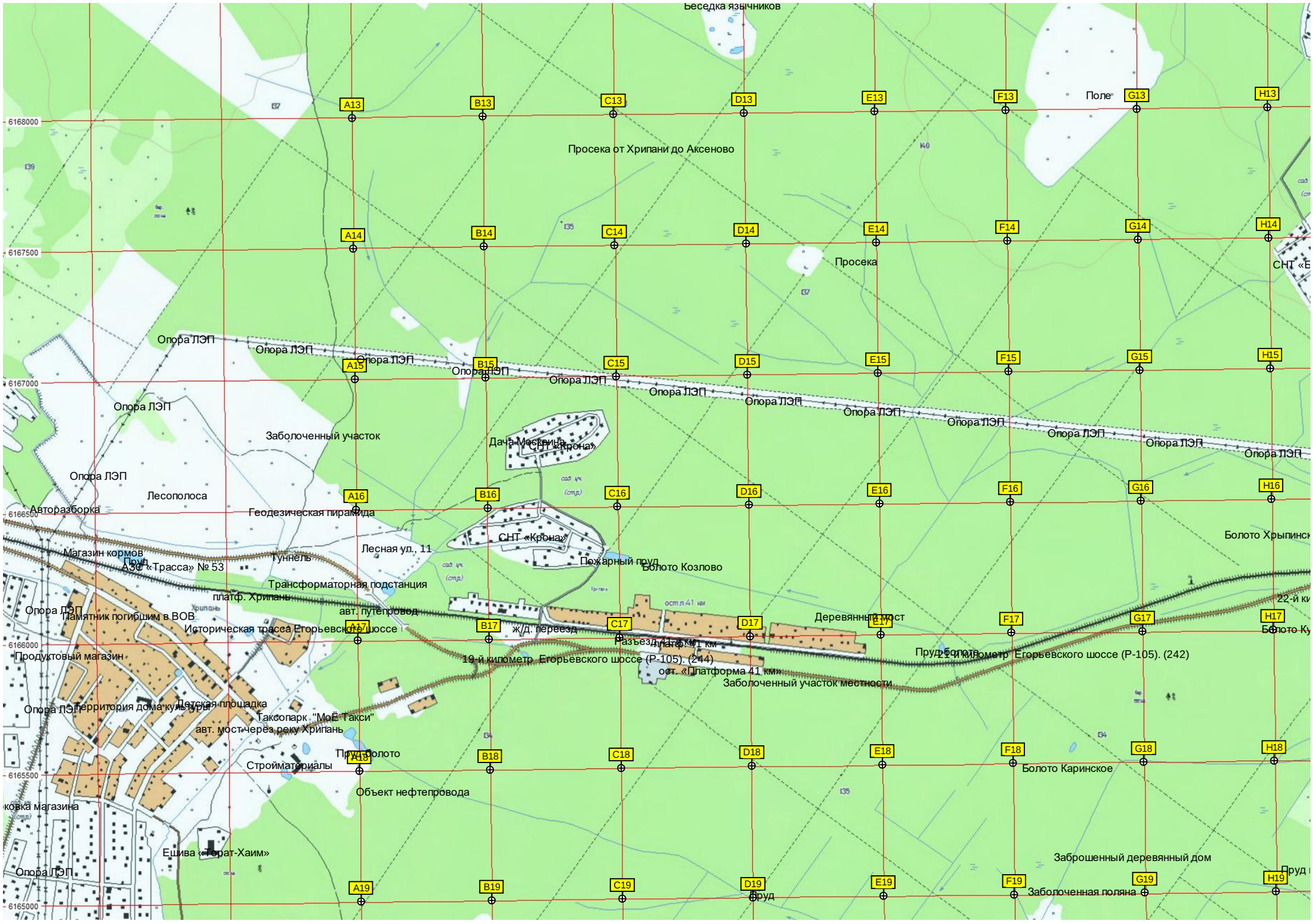

Беседка язычников
Поле
Просека от Хрипани до Аксеново
Просека
Опора ЛЭП
Заболоченный участок
Дача Москвина
СНТ «Крона»
Лесополоса
Авторазборка
Геодезическая пирамида
Магазин кормов
Пруд
АЗС «Трасса» № 53
Туннель
Лесная ул., 11
Пожарный пруд
Болото Козлово
Трансформаторная подстанция
платф. Хрипань
Памятник погибшим в ВОВ
авт. путепровод
Историческая трасса Егорьевского шоссе
ж/д. переезд
Деревянный мост
Разъезд 41-й км
платф. 41 км
19-й километр Егорьевского шоссе (Р-105). (244)
ост. «Платформа 41 км»
Заболоченный участок местности
Пруд-болото
21-й километр Егорьевского шоссе (Р-105). (242)
Продуктовый магазин
Территория дома культуры
Детская площадка
Таксопарк "МоЁ Такси"
авт. мост через реку Хрипань
Пруд-болото
Стройматериалы
Объект нефтепровода
Болото Каринское
Ешива «Торат-Хаим»
Заброшенный деревянный дом
Заболоченная поляна
Пруд
6168000
6167500
6167000
6166500
6166000
6165500
6165000
A13
B13
C13
D13
E13
F13
G13
H13
A14
B14
C14
D14
E14
F14
G14
H14
A15
B15
C15
D15
E15
F15
G15
H15
A16
B16
C16
D16
E16
F16
G16
H16
A17
B17
C17
D17
E17
F17
G17
H17
A18
B18
C18
D18
E18
F18
G18
H18
A19
B19
C19
D19
E19
F19
G19
H19

СНТ «Радуга-2»
СНТ «Аксёново»
ост. "Магазин"
Захарово
Памятник погибшим в ВОВ
ост. "Захарово"
Туристическая поляна
СНТ «Лесная поляна»
Березовая роща»
Пожарный пруд
СНТ «Донино»
Лосиная кормушка
Мелкое Озеро
Пруд
Территория администрации СНТ
Вход в лес
СНТ «Донино-2»
Опора ЛЭП
Пожарный пруд
СНТ «Росинка»
Вырубка
Коллектор
Кафе-шашлычная и шиномонтаж
Трансформаторная подстанция
Мелкие деревья в большом количестве
СНТ «Конник»
Донино
СНТ «Труд»
Рынок строительных материалов
Нежилое здание
Детская
Исток реки Хрипанки
СНТ «Энергетик»
Посёлок станции Донино
Разобранный обгонный путь
СТ «ВНИИ Электропривод»
ост. «По требованию»
26-й километр Егорьевского шоссе (Р-105). (237)
Аптека
Садовый центр «Империя сада»
авт. мост через реку «Донино 2»
23-й километр Егорьевского шоссе (Р-105). (240)
Старая трасса Егорьевского шоссе
Остатки корпусов лесозавода
ост. Поселок Лесозавод
Микрорайон Поселок Лесозавод
АЗС «Роснефть»
авт. путепровод через южный ход Транссиба
25-й километр Егорьевского шоссе (Р-105). (240) (Захоронения 1998-2001 гг.)
1 батальон
Снесённая казарма 2ТТ роты
Водопропускная труба реки Донинки под железной дорогой
Старая трасса Донинского шоссе
Бывшая воинская часть 40579, 181й отдельный полк связи ВВС
Пожарный пруд
Территория снесенного автопарка
Пруд-болото
Микрорайон Разъезд «49 километр»
платф. 49 км
Склады ОАО «ВНИИ Взрывгеофизика»
Старый пожарный пруд
Старая пожарная просека
ост. «в/ч Донино»
Базовая станция ЛКПВ
Пруд-болото
I13 J13 K13 L13 M13 N13 O13 P13 Q13 R13
I14 J14 K14 L14 M14 N14 O14 P14 Q14 R14
I15 J15 K15 L15 M15 N15 O15 P15 Q15 R15
I16 J16 K16 L16 M16 N16 O16 P16 Q16 R16
I17 J17 K17 L17 M17 N17 O17 P17 Q17 R17
I18 J18 K18 L18 M18 N18 O18 P18 Q18 R18
I19 J19 K19 L19 M19 N19 O19 P19 Q19 R19

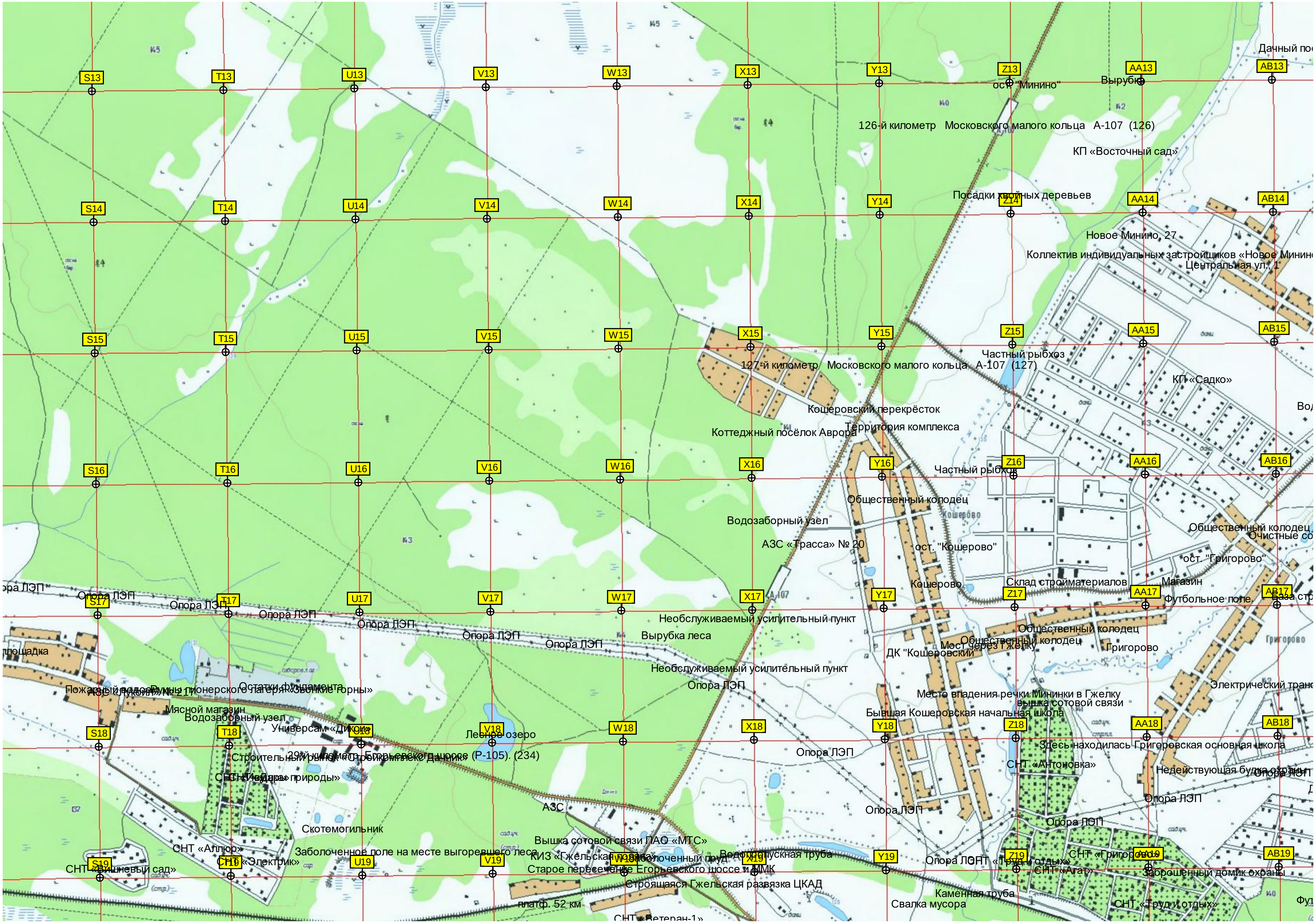

S13
T13
U13
V13
W13
X13
Y13
Z13
AA13
AB13
Дачный пос
ост. "Минино"
Вырубка
126-й километр Московского малого кольца А-107 (126)
КП «Восточный сад»
S14
T14
U14
V14
W14
X14
Y14
Z14
AA14
AB14
Посадки хвойных деревьев
Новое Минино, 27
Коллектив индивидуальных застройщиков «Новое Минино
Центральная ул., 1
S15
T15
U15
V15
W15
X15
Y15
Z15
AA15
AB15
Частный рыбхоз
127-й километр Московского малого кольца А-107 (127)
КП «Садко»
Вод
Кошеровский перекрёсток
Территория комплекса
Коттеджный посёлок Аврора
S16
T16
U16
V16
W16
X16
Y16
Z16
AA16
AB16
Частный рыбхоз
Общественный колодец
Водозаборный узел
Общественный колодец
Очистные со
АЗС «Трасса» № 20
ост. "Кошерово"
ост. "Григорово"
Кошерово
Склад стройматериалов
Магазин
Футбольное поле
База стр
Опора ЛЭП
S17
T17
U17
V17
W17
X17
Y17
Z17
AA17
AB17
Необслуживаемый усилительный пункт
Вырубка леса
Общественный колодец
Общественный колодец
Мост через Гжелку
ДК "Кошеровский"
Григорово
площадка
Необслуживаемый усилительный пункт
Остатки фундамента
Руины пионерского лагеря «Звонкие горны»
АЗС «Лукойл» № 217
Пожарный водоем
Мясной магазин
Водозаборный узел
Электрический тран
Место впадения речки Мининки в Гжелку
Вышка сотовой связи
Бывшая Кошеровская начальная школа
S18
T18
U18
V18
W18
X18
Y18
Z18
AA18
AB18
Универсам «Дикси»
Лесное озеро
234-й километр Егорьевского шоссе (Р-105). (234)
Строительный рынок «Стройкомплекс Дачник»
Здесь находилась Григоровская основная школа
СНТ «Антоновка»
Недействующая будка охраны
СНТ «Подарки природы»
АЗС
Опора ЛЭП
Скотомогильник
Вышка сотовой связи ПАО «МТС»
СНТ «Аллюр»
Заболоченное поле на месте выгоревшего леса
КИЗ «Гжельская лощина»
Заболоченный пруд
Водопропускная труба
СНТ «Труд и отдых»
СНТ «Григорово»
СНТ «Электрик»
СНТ «Вишневый сад»
S19
T19
U19
V19
W19
X19
Y19
Z19
AA19
AB19
Старое пересечение Егорьевского шоссе и ММК
СНТ «Агат»
Заброшенный домик охраны
Строящаяся Гжельская развязка ЦКАД
Каменная труба
платф. 52 км
Свалка мусора
СНТ «Труд и отдых»
СНТ «Ветеран-1»
Фу
Кошерово
Григорово

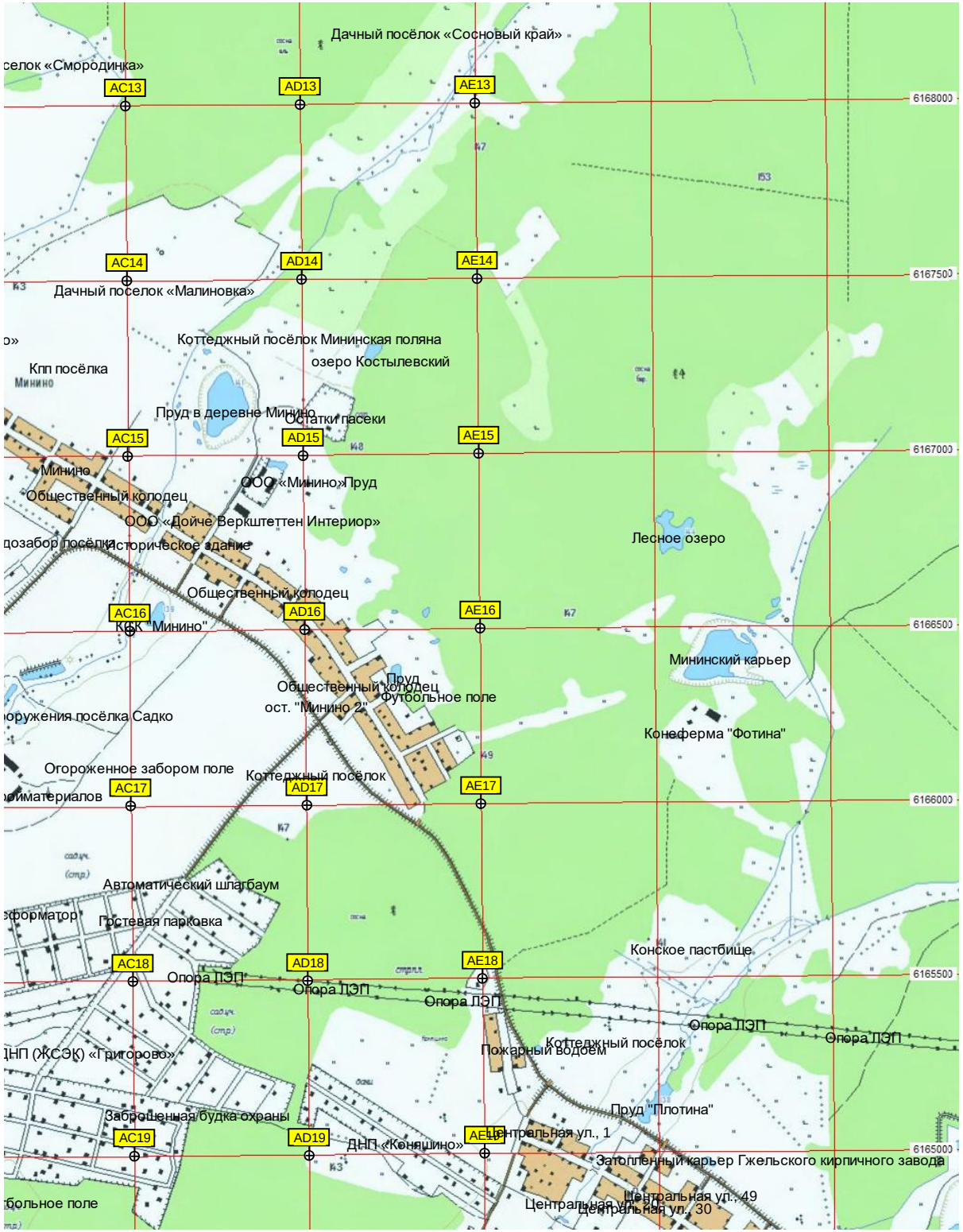
Дачный посёлок «Сосновый край»
AC13
AD13
AE13
6168000
AC14
AD14
AE14
6167500
Дачный поселок «Малиновка»
Коттеджный посёлок Мининская поляна
озеро Костылевский
Кпп посёлка
Минино
Пруд в деревне Минино
Остатки пасеки
AC15
AD15
AE15
6167000
Минино
Общественный колодец
ООО «Минино»Пруд
ООО «Дойче Веркштеттен Интериор»
Историческое здание
Лесное озеро
Общественный колодец
AC16
AD16
AE16
6166500
КПК "Минино"
Мининский карьер
Пруд
Общественный колодец
Футбольное поле
ост. "Минино 2"
Конеферма "Фотина"
Огороженное забором поле
Коттеджный посёлок
AC17
AD17
AE17
6166000
Автоматический шлагбаум
Гостевая парковка
Конское пастбище
AC18
AD18
AE18
6165500
Опора ЛЭП
Опора ЛЭП
Опора ЛЭП
Опора ЛЭП
Опора ЛЭП
Пожарный водоем
Коттеджный посёлок
Заброшенная будка охраны
Пруд "Плотина"
AC19
AD19
AE19
6165000
ДНП «Коняшино»
Центральная ул., 1
Затопленный карьер Гжельского кирпичного завода
Центральная ул., 49
Центральная ул., 30

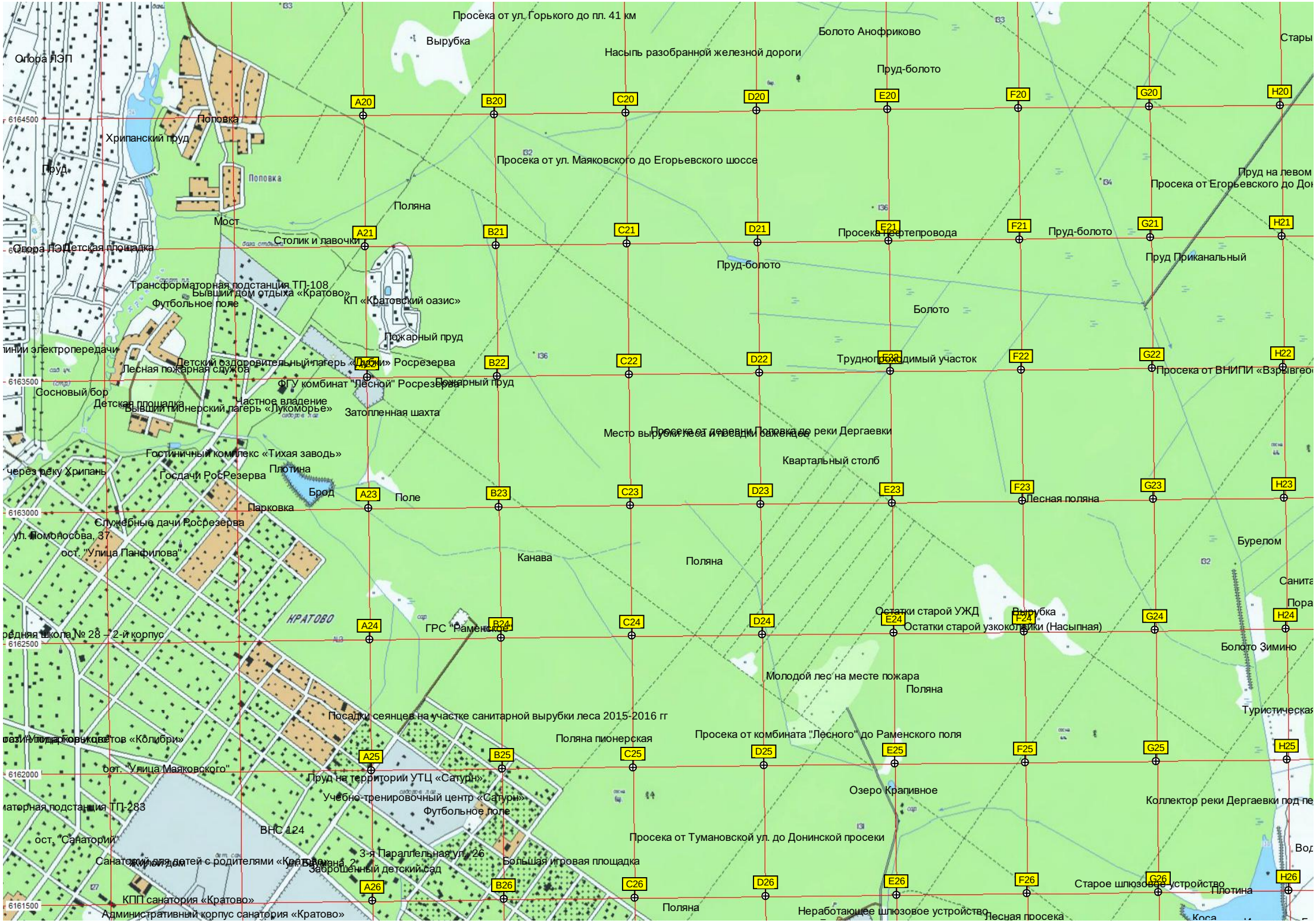
Просека от ул. Горького до пл. 41 км
Вырубка
Болото Анофриково
Насыпь разобранной железной дороги
Пруд-болото
Опора ЛЭП
Половка
Хрипанский пруд
Пруд
Просека от ул. Маяковского до Егорьевского шоссе
Поляна
Мост
Столик и лавочки
Опора ЛЭПДетская площадка
Просека нефтепровода
Пруд-болото
Пруд Приканальный
Трансформаторная подстанция ТП-108
Бывший дом отдыха «Кратово»
Футбольное поле
КП «Кратовский оазис»
Болото
Пожарный пруд
Детский оздоровительный лагерь «Дубки» Росрезерва
Лесная пожарная служба
ФГУ комбинат "Лесной" Росрезерва
Труднопроходимый участок
Просека от ВНИПИ «Взрывгео
Сосновый бор
Детская площадка
Частное владение
Бывший пионерский лагерь «Лукоморье»
Затопленная шахта
Место вырубки леса и посадки саженцев
Просека от деревни Половка до реки Дергаевки
Гостиничный комплекс «Тихая заводь»
Квартальный столб
через реку Хрипань
Плотина
Госдачи РосРезерва
Брод
Поле
Песная поляна
Парковка
Служебные дачи Росрезерва
ул. Ломоносова, 37
ост. "Улица Панфилова"
Канава
Поляна
Бурелом
КРАТОВО
ГРС "Раменское"
Остатки старой УЖД
Вырубка
Остатки старой узкоколейки (Насыпная)
Болото Зимино
Молодой лес на месте пожара
Поляна
Посадки сеянцев на участке санитарной вырубки леса 2015-2016 гг
Поляна пионерская
Просека от комбината "Лесного" до Раменского поля
ост. "Улица Маяковского"
Пруд на территории УТЦ «Сатурн»
Учебно-тренировочный центр «Сатурн»
Футбольное поле
Озеро Крапивное
ВНС 124
ост. "Санаторий"
Просека от Тумановской ул. до Донинской просеки
Санаторий для детей с родителями «Кратово»
3-я Параллельная ул., 26
Заброшенный детский сад
Большая игровая площадка
КПП санатория «Кратово»
Старое шлюзовое устройство
Плотина
Административный корпус санатория «Кратово»
Поляна
Неработающее шлюзовое устройство
Лесная просека

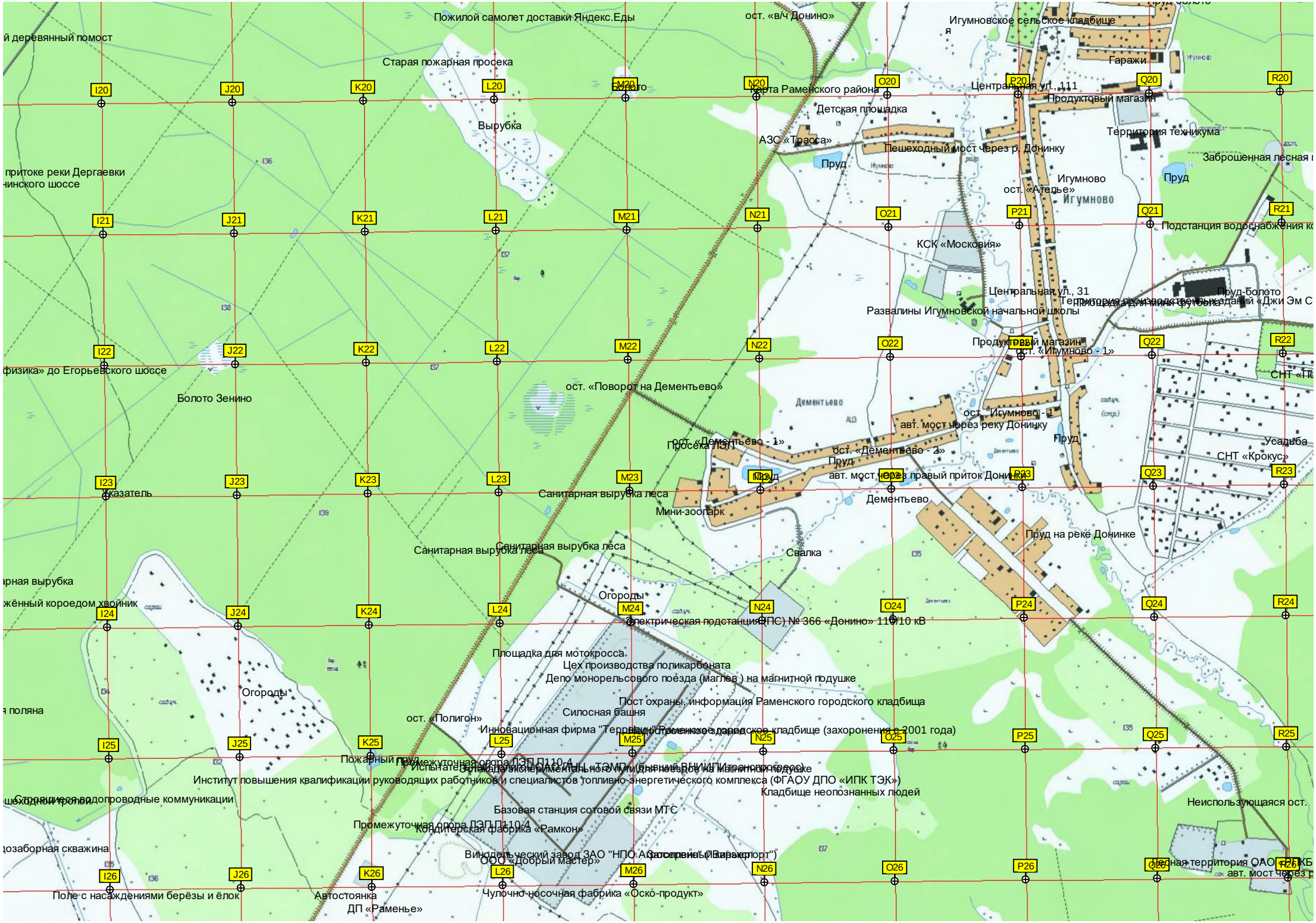
Пожилой самолет доставки Яндекс.Еды
ост. «в/ч Донино»
Игумновское сельское кладбище
Старая пожарная просека
Гаражи
Карта Раменского района
Центральная ул., 111
Продуктовый магазин
Детская площадка
Вырубка
Территория техникума
АЗС «Трасса»
Пешеходный мост через р. Донинку
Пруд
Игумново
ост. «Ателье»
Игумново
Подстанция водоснабжения
КСК «Московия»
Центральная ул., 31
Развалины Игумновской начальной школы
Продуктовый магазин
ост. «Игумново - 1»
ост. «Поворот на Дементьево»
Болото Зенино
Дементьево
ост. "Игумново - 1"
авт. мост через реку Донинку
ост. «Дементьево - 1»
Просека ЛЭП
ост. «Дементьево - 2»
Пруд
Пруд
авт. мост через правый приток Донинки
Дементьево
Санитарная вырубка леса
Мини-зоопарк
Пруд на реке Донинке
Санитарная вырубка леса
Свалка
Огороды
Электрическая подстанция (ПС) № 366 «Донино» 110/10 кВ
Площадка для мотокросса.
Цех производства поликарбоната
Депо монорельсового поезда (маглев) на магнитной подушке
Огороды
Пост охраны, информация Раменского городского кладбища
Силосная башня
ост. «Полигон»
Инновационная фирма "Территория" Раменское городское кладбище (захоронения с 2001 года)
Пожарный пруд
Промежуточная опора ПЭП П110-4
Институт повышения квалификации руководящих работников и специалистов топливно-энергетического комплекса (ФГАОУ ДПО «ИПК ТЭК»)
Кладбище неопознанных людей
Базовая станция сотовой связи МТС
Неиспользующаяся ост.
Промежуточная опора ПЭП П110-4
Кондитерская фабрика «Рамкон»
ООО «Добрый мастер»
Чулочно-носочная фабрика «Оско-продукт»
Поле с насаждениями берёзы и ёлок
Автостоянка
ДП «Раменье»

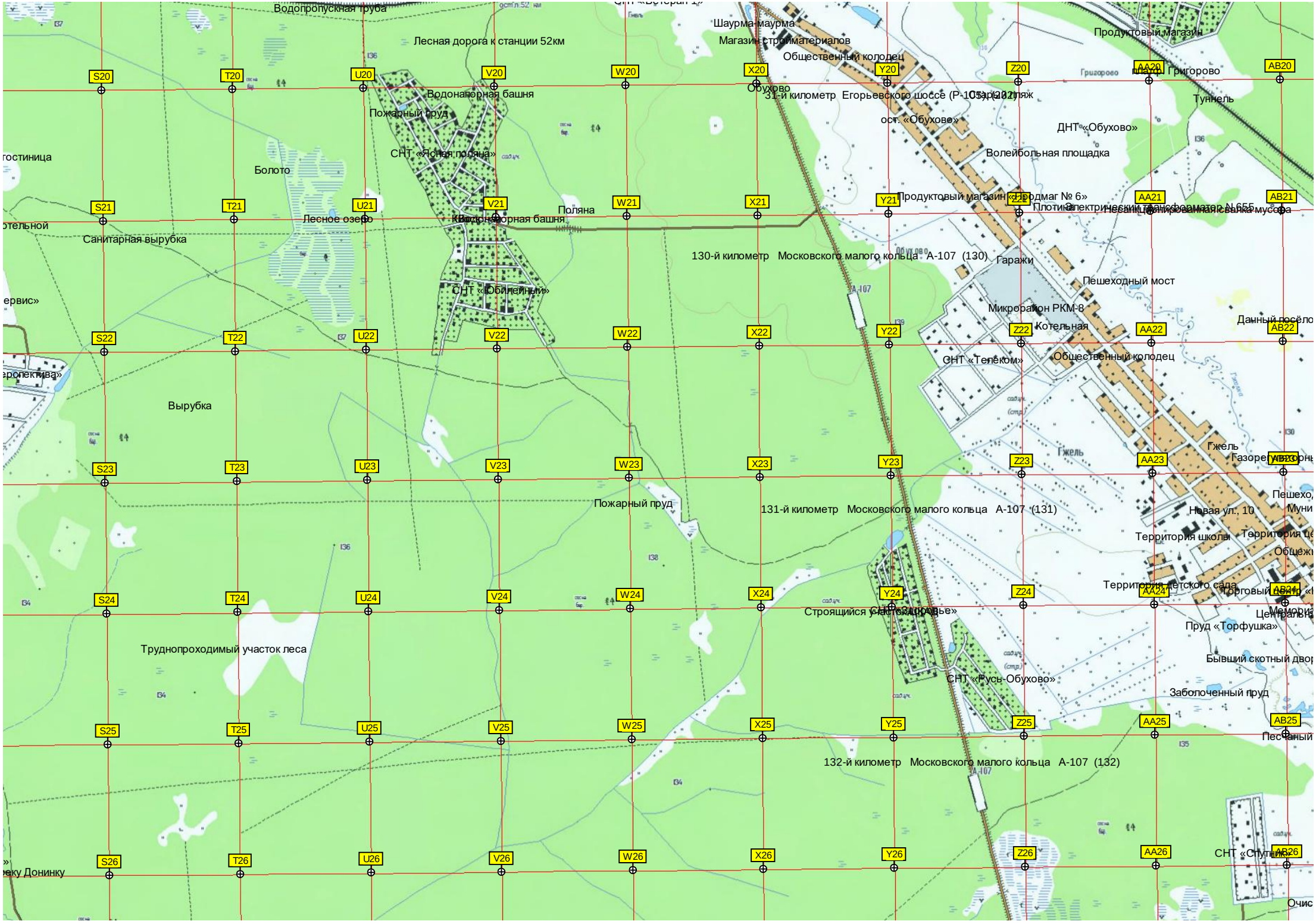

Водопропускная труба
Лесная дорога к станции 52км
Шаурма-маурма
Магазин стройматериалов
Общественный колодец
Продуктовый магазин
Григорово
Туннель
Обухово
31-й километр Егорьевского шоссе (Р-105) (202)
ост. «Обухово»
ДНТ «Обухово»
Волейбольная площадка
Водонапорная башня
Пожарный пруд
СНТ «Ясная поляна»
Болото
гостиница
Лесное озеро
Поляна
Санитарная вырубка
Продуктовый магазин «Продмаг № 6»
Плотина
Несанкционированная свалка мусора
130-й километр Московского малого кольца А-107 (130)
Гаражи
Пешеходный мост
СНТ «Юбилейный»
Микрорайон РКМ-8
Котельная
Данный посёло
СНТ «Телеком»
Общественный колодец
Вырубка
Гжель
Газорегуляторн
Пожарный пруд
131-й километр Московского малого кольца А-107 (131)
Новая ул., 10
Территория школы
Территория детского сада
Строящийся участок дороги
Пруд «Торфушка»
Труднопроходимый участок леса
Бывший скотный двор
СНТ «Русь-Обухово»
Заболоченный пруд
132-й километр Московского малого кольца А-107 (132)
Песчаный
СНТ «Спутник»
Очис
S20 T20 U20 V20 W20 X20 Y20 Z20 AA20 AB20
S21 T21 U21 V21 W21 X21 Y21 Z21 AA21 AB21
S22 T22 U22 V22 W22 X22 Y22 Z22 AA22 AB22
S23 T23 U23 V23 W23 X23 Y23 Z23 AA23 AB23
S24 T24 U24 V24 W24 X24 Y24 Z24 AA24 AB24
S25 T25 U25 V25 W25 X25 Y25 Z25 AA25 AB25
S26 T26 U26 V26 W26 X26 Y26 Z26 AA26 AB26

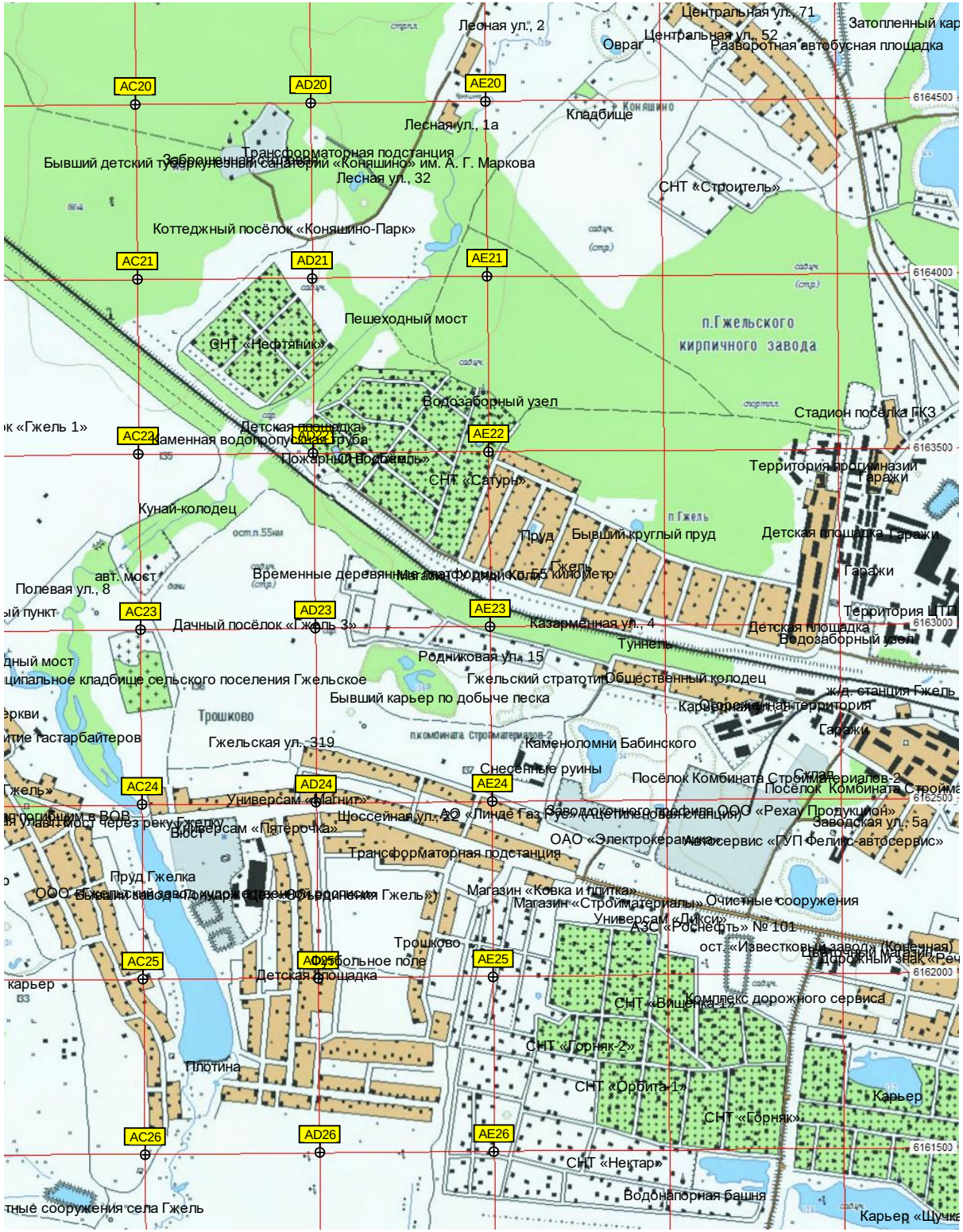

Лесная ул., 2
Центральная ул., 71
Центральная ул., 52
Овраг
Разворотная автобусная площадка
AC20
AD20
AE20
Кладбище
Коняшино
Лесная ул., 1а
Трансформаторная подстанция
Бывший детский туберкулезный санаторий «Коняшино» им. А. Г. Маркова
Лесная ул., 32
СНТ «Строитель»
Коттеджный посёлок «Коняшино-Парк»
AC21
AD21
AE21
Пешеходный мост
СНТ «Нефтяник»
п.Гжельского кирпичного завода
Водозаборный узел
Стадион посёлка ГКЗ
Детская площадка
Каменная водопропускная труба
AC22
AD22
AE22
Пожарный водоёмъ
СНТ «Сатурн»
Территория прогимназии
Гаражи
Кунай-колодец
п.Гжель
Пруд
Бывший круглый пруд
Детская площадка Гаражи
авт. мост
Полевая ул., 8
Гжель
Гаражи
Территория ЦТП
AC23
AD23
AE23
Дачный посёлок «Гжель 3»
Казарменная ул., 4
Детская площадка
Водозаборный узел
Туннель
Родниковая ул., 15
Гжельский стратотип
Общественный колодец
ж/д. станция Гжель
Бывший карьер по добыче песка
Трошково
Гаражи
Гжельская ул., 319
Каменоломни Бабинского
Снесённые руины
Посёлок Комбината Стройматериалов-2
AC24
AD24
AE24
Универсам «Магнит»
Шоссейная ул., 22
Заводская ул., 5а
Универсам «Пятёрочка»
Автосервис «ГУП Феликс-автосервис»
Трансформаторная подстанция
Пруд Гжелка
Магазин «Ковка и плитка»
Магазин «Стройматериалы»
Очистные сооружения
Универсам «Дикси»
АЗС «Роснефть» № 101
Трошково
ост. «Известковый завод» (Конечная)
AC25
AD25
AE25
Детская площадка
Комплекс дорожного сервиса
СНТ «Вишенка-1»
СНТ «Горняк-2»
Плотина
СНТ «Орбита-1»
Карьер
СНТ «Горняк»
AC26
AD26
AE26
СНТ «Нектар»
Водонапорная башня
Карьер «Щучка»
6164500
6164000
6163500
6163000
6162500
6162000
6161500

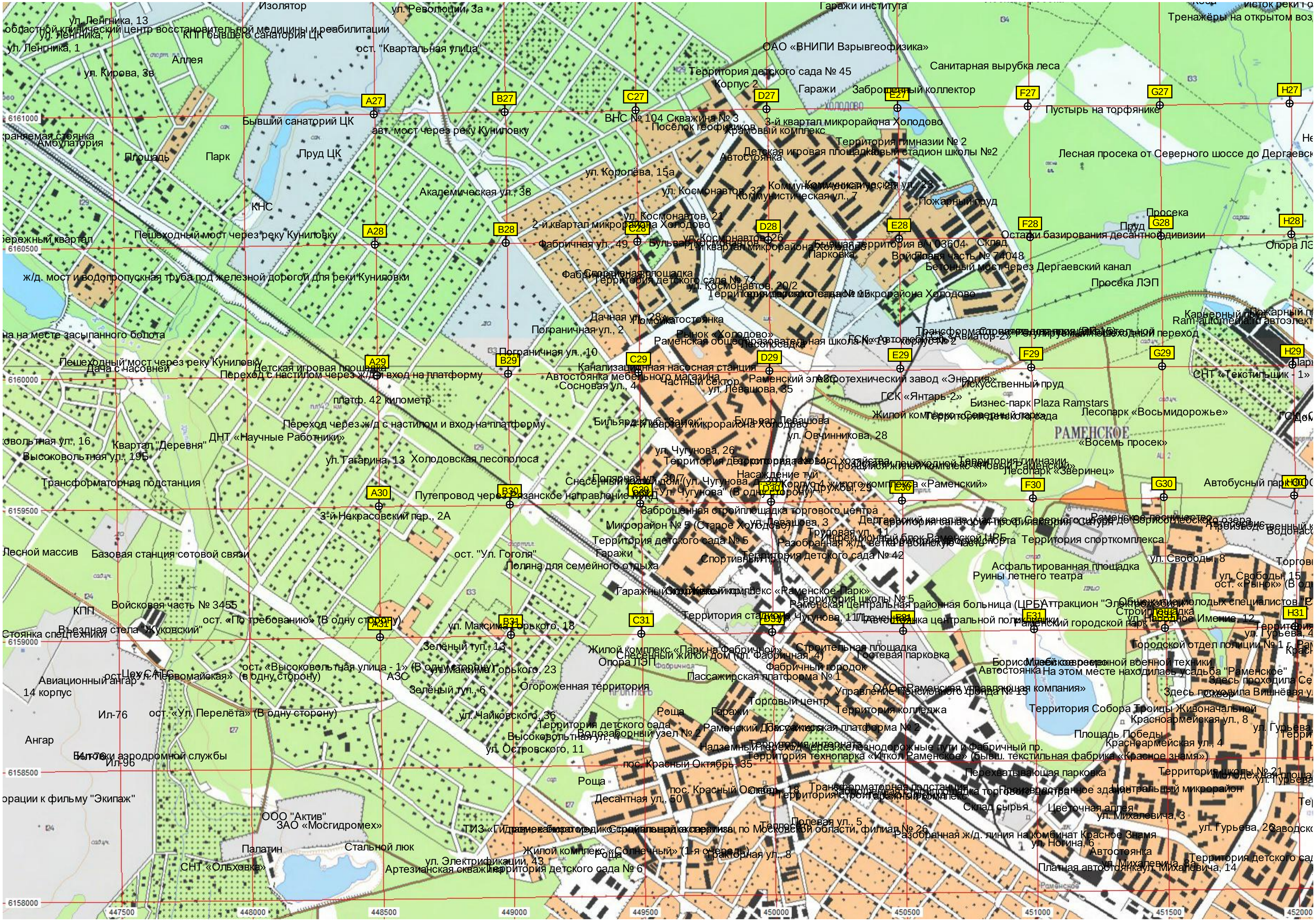
Изолятор
ул. Революции, 3а
ул. Ленгника, 13
ул. Ленгника, 1
ул. Кирова, 3в
Аллея
ост. "Квартальная улица"
Гаражи института
ОАО «ВНИПИ Взрывгеофизика»
Тренажёры на открытом воз
Территория детского сада № 45
Корпус 2
Санитарная вырубка леса
Гаражи
Заброшенный коллектор
A27
B27
C27
D27
E27
F27
G27
H27
6161000
Бывший санаторий ЦК
авт. мост через реку Куниловку
ВНС № 104 Скважина № 3
Посёлок геофизиков
3-й квартал микрорайона Холодово
Пустырь на торфянике
Амбулатория
Площадь
Парк
Пруд ЦК
Территория гимназии № 2
Лесная просека от Северного шоссе до Дергаевск
ул. Королёва, 15а
Академическая ул., 38
ул. Космонавтов, 32
Коммунистическая ул., 7
Пожарный пруд
КНС
ул. Космонавтов, 21
2-й квартал микрорайона Холодово
Просека
Пешеходный мост через реку Куниловку
A28
B28
D28
E28
F28
G28
H28
Фабричная ул., 49
Пруд
Опора ЛЭ
6160500
Войсковая часть № 74048
Бетонный мост через Дергаевский канал
ж/д. мост и водопропускная труба под железной дорогой для реки Куниловки
ул. Космонавтов, 20/2
Просека ЛЭП
Дачная ул., 28а
Рынок «Холодово»
Пограничная ул., 2
на месте засыпанного болота
Пограничная ул., 10
Пешеходный мост через реку Куниловку
Дача с часовней
Детская игровая площадка
Переход с настилом через ж/д и вход на платформу
A29
B29
C29
D29
E29
F29
G29
H29
Автостоянка мебельного магазина
Сосновая ул., 4
Частный сектор
ул. Левашова, 35
Искусственный пруд
СНТ «Текстильщик - 1»
6160000
ГСК «Янтарь-2»
платф. 42 километр
Бизнес-парк Plaza Ramstars
Лесопарк «Восьмидорожье»
Переход через ж/д с настилом и вход на платформу
Бульвар Левашова
ул. Овчинникова, 28
РАМЕНСКОЕ
ДНТ «Научные Работники»
Квартал "Деревня"
Высоковольтная ул., 19Б
ул. Гагарина, 13
Холодовская лесополоса
ул. Чугунова, 26
«Восемь просек»
Лесопарк «Зверинец»
Насаждение туй
Трансформаторная подстанция
A30
B30
C30
D30
E30
F30
G30
Путепровод через Рязанское направление МЖД
ул. Дружбы, 25
Автобусный пар
6159500
3-й Некрасовский пер., 2А
Заброшенная стройплощадка торгового центра
ул. Левашова, 3
Микрорайон № 5 (Старое Холодово)
Трудовая ул., 11
Территория детского сада № 5
Территория спорткомплекса
Лесной массив
Базовая станция сотовой связи
ост. "Ул. Гоголя"
Гаражи
Территория детского сада № 42
ул. Свободы, 8
Поляна для семейного отдыха
Асфальтированная площадка
Руины летнего театра
Территория школы № 5
КПП
Войсковая часть № 3455
Раменская центральная районная больница (ЦРБ)
ост. «По требованию» (В одну сторону)
A31
B31
C31
D31
E31
F31
H31
ул. Максима Горького, 18
Стоянка спецтехники
Въездная стела "Жуковский"
6159000
Зелёный туп., 13
Жилой комплекс «Парк на Фабричной»
Строительная площадка
Гостевая парковка
Опора ЛЭП
ост. «Высоковольтная улица - 1» (В одну сторону)
ул. Максима Горького, 23
Фабричный городок
Пассажирская платформа № 1
Авиационный ангар
АЗС
Зелёный туп., 6
Огороженная территория
14 корпус
Торговый центр
Территория колледжа
Территория Собора Троицы Живоначальной
Ил-76
ост. "Ул. Перелёта" (В одну сторону)
Роща
ул. Чайковского, 36
Красноармейская ул., 8
Ангар
Территория детского сада
Высоковольтная ул., 4
Площадь Победы
Красноармейская ул., 4
ул. Островского, 11
Ил-96
пос. Красный Октябрь, 35
6158500
Роща
Перехватывающая парковка
Десантная ул., 50
Склад сырья
Цветочная аллея
ул. Михалевича, 3
ООО "Актив"
ЗАО «Мосгидромех»
Полевая ул., 5
ул. Турьева, 26
Палатин
Стальной люк
ул. Ногина, 6
Автостоянка
СНТ «Ольховка»
ул. Электрификации, 43
Артезианская скважина
Территория детского сада № 6
Тракторная ул., 8
Платная автостоянка
6158000
447500
448000
448500
449000
449500
450000
450500
451000
451500
452000

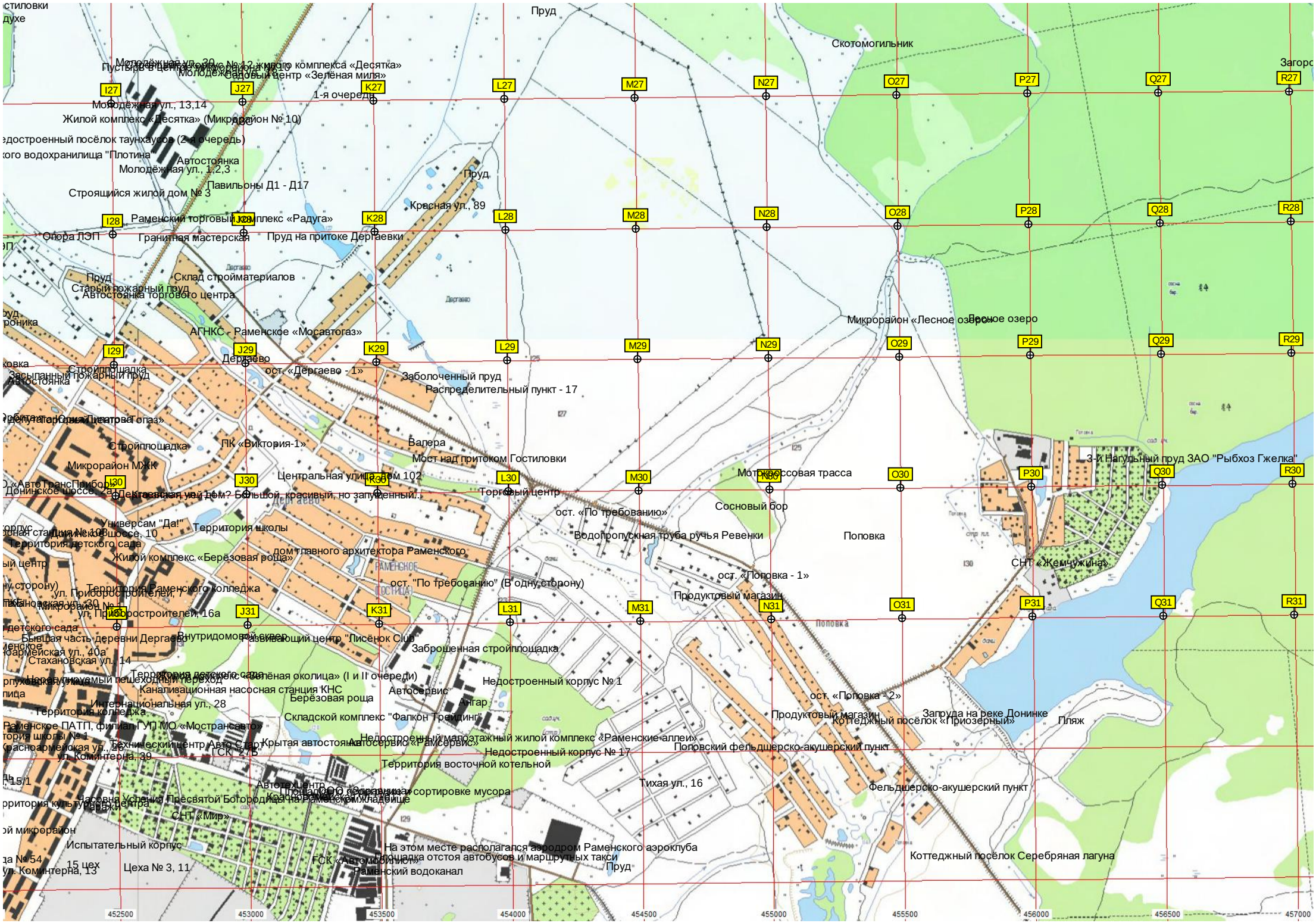
Пруд
Скотомогильник
Молодёжная ул., 30
Пустырь в центре микрорайона № 10
Молодёжная ул., 13,14
Жилой комплекс «Десятка» (Микрорайон № 10)
Недостроенный посёлок таунхаусов (2-я очередь)
Автостоянка
Молодёжная ул., 1,2,3
Павильоны Д1 - Д17
Строящийся жилой дом № 3
Красная ул., 89
Раменский торговый комплекс «Радуга»
Опора ЛЭП
Гранитная мастерская
Пруд на притоке Дергаевки
Пруд
Старый пожарный пруд
Склад стройматериалов
Автостоянка торгового центра
Микрорайон «Лесное озеро»
Лесное озеро
АГНКС - Раменское «Мосавтогаз»
Дергаево
ост. «Дергаево - 1»
Строительная площадка
Засыпанный пожарный пруд
Автостоянка
Заболоченный пруд
Распределительный пункт - 17
Строительная площадка
ПК «Виктория-1»
Валера
Мост над притоком Гостиловки
Микрорайон МЖК
Центральная улица, дом 102
Мотокроссовая трасса
3-й Нагульный пруд ЗАО "Рыбхоз Гжелка"
Донинское шоссе, 2а
Пятиэтажный жилой дом. Большой, красивый, но запущенный...
Торговый центр
Сосновый бор
ост. «По требованию»
Универсам "Да!"
Территория школы
Донинское шоссе, 10
Территория детского сада
Водопропускная труба ручья Ревенки
Поповка
дом главного архитектора Раменского
Жилой комплекс «Берёзовая роща»
СНТ «Жемчужина»
ост. «Поповка - 1»
ост. "По требованию" (В одну сторону)
Территория Раменского колледжа
ул. Приборостроителей, 7
Продуктовый магазин
ул. Приборостроителей, 16а
Внутридомовой сквер
Развивающий центр "Лисёнок Club"
Бывшая часть деревни Дергаево
Заброшенная стройплощадка
Стахановская ул., 14
Территория детского сада
Перегруженный пешеходный переход
Жилой комплекс «Зелёная околица» (I и II очереди)
Недостроенный корпус № 1
Канализационная насосная станция КНС
Автосервис
Ангар
Берёзовая роща
ост. «Поповка - 2»
Интернациональная ул., 28
Складской комплекс "Фалкон Трейдинг"
Продуктовый магазин
Запруда на реке Донинке
Территория колледжа
Коттеджный посёлок «Приозерный»
Пляж
Раменское ПАТП, филиал ГУП МО «Мострансавто»
Недостроенный малоэтажный жилой комплекс «Раменские аллеи»
Технический центр Авто Стар
Крытая автостоянка
Автосервис «Рамсервис»
Поповский фельдшерско-акушерский пункт
ГСК "27Б"
Недостроенный корпус № 17
ул. Коминтерна, 39
Территория восточной котельной
Тихая ул., 16
Фельдшерско-акушерский пункт
Часовня Успения Пресвятой Богородицы на Раменском кладбище
Гаражи
СНТ «Мир»
Испытательный корпус
На этом месте располагался аэродром Раменского аэроклуба
Площадка отстоя автобусов и маршрутных такси
Коттеджный посёлок Серебряная лагуна
15 цех
Цеха № 3, 11
ГСК «Автомобилист»
Раменский водоканал
Пруд
452500
453000
453500
454000
454500
455000
455500
456000
456500
457000

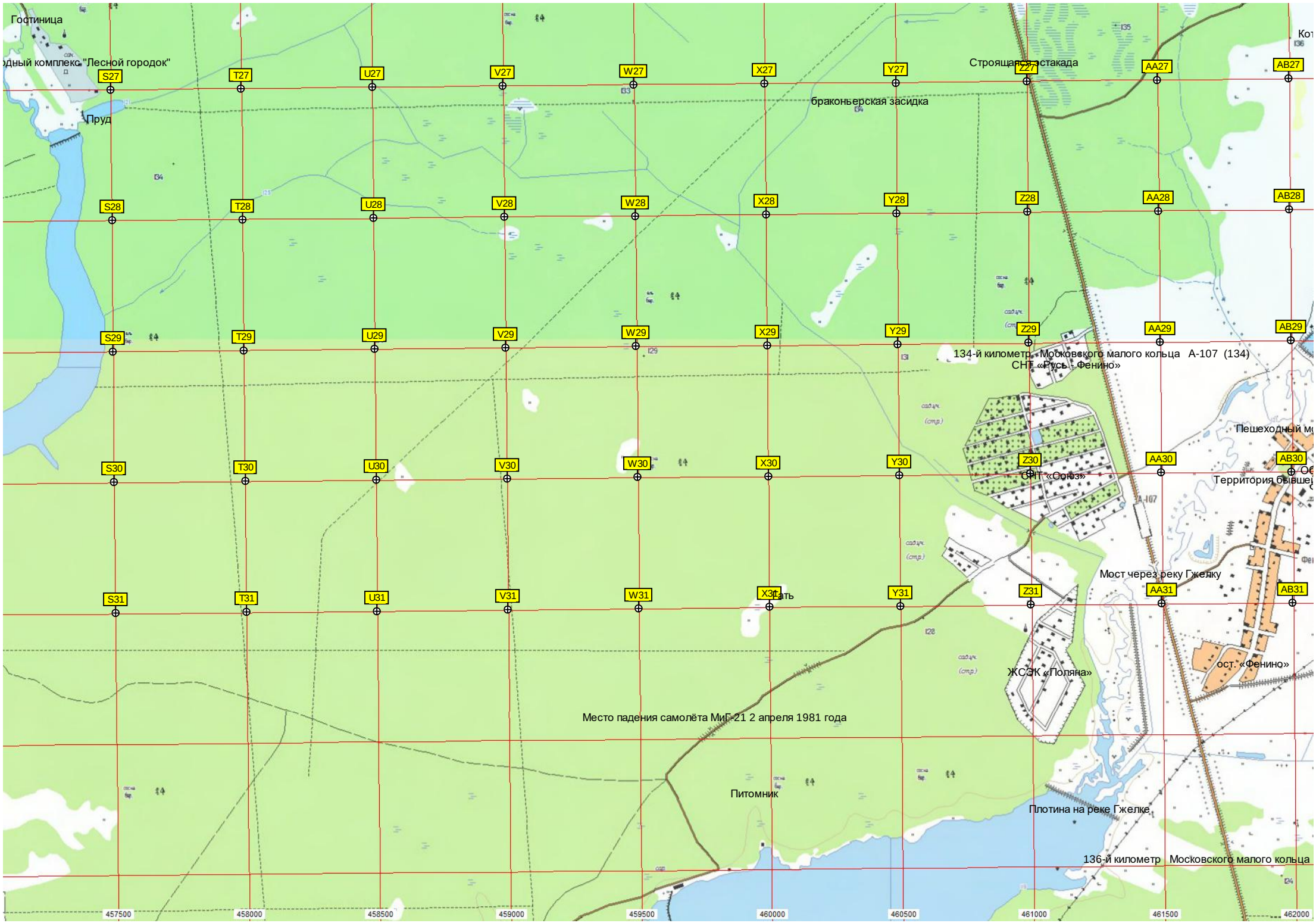
Гостиница
Пруд
браконьерская засидка
Строящаяся эстакада
134-й километр Московского малого кольца А-107 (134)
СНТ «Русь - Фенино»
СНТ «Союз»
Территория бывше
Пешеходный м
Мост через реку Гжелку
ЖСЭК «Поляна»
ост. «Фенино»
Место падения самолёта МиГ-21 2 апреля 1981 года
Питомник
Плотина на реке Гжелке
136-й километр Московского малого кольца
S27
T27
U27
V27
W27
X27
Y27
Z27
AA27
AB27
S28
T28
U28
V28
W28
X28
Y28
Z28
AA28
AB28
S29
T29
U29
V29
W29
X29
Y29
Z29
AA29
AB29
S30
T30
U30
V30
W30
X30
Y30
Z30
AA30
AB30
S31
T31
U31
V31
W31
X31
Y31
Z31
AA31
AB31
457500
458000
458500
459000
459500
460000
460500
461000
461500
462000

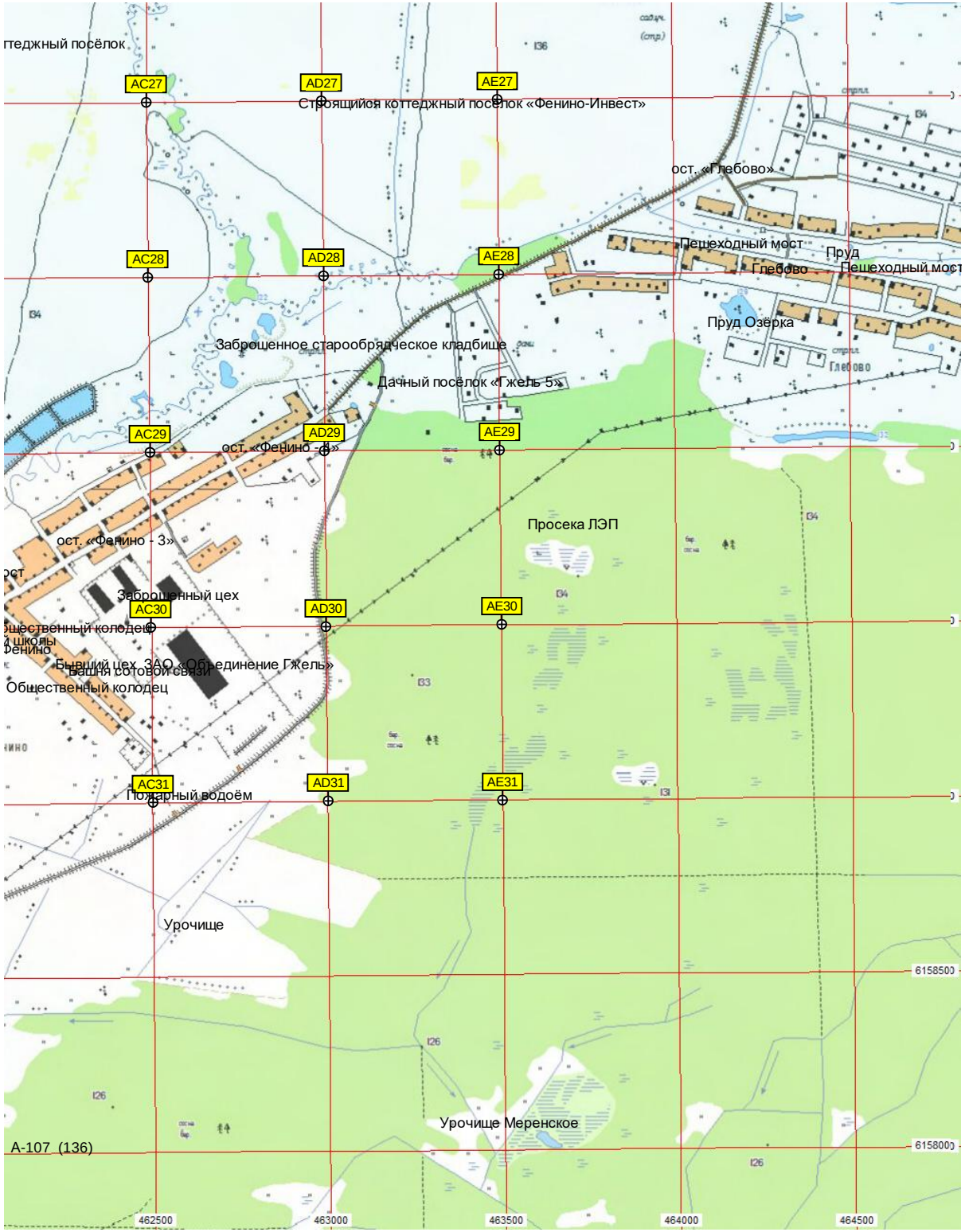
AC27
AD27
AE27
Строящийся коттеджный посёлок «Фенино-Инвест»
ост. «Глебово»
AC28
AD28
AE28
Пешеходный мост
Пруд
Глебово
Пешеходный мост
Пруд Озёрка
Заброшенное старообрядческое кладбище
Дачный посёлок «Газель-5»
AC29
AD29
AE29
ост. «Фенино - 4»
Просека ЛЭП
ост. «Фенино - 3»
Заброшенный цех
AC30
AD30
AE30
Общественный колодец
Бывший цех ЗАО «Объединение Газель»
Башня сотовой связи
Общественный колодец
AC31
AD31
AE31
Пожарный водоём
Урочище
6158500
Урочище Меренское
6158000
A-107 (136)
462500
463000
463500
464000
464500