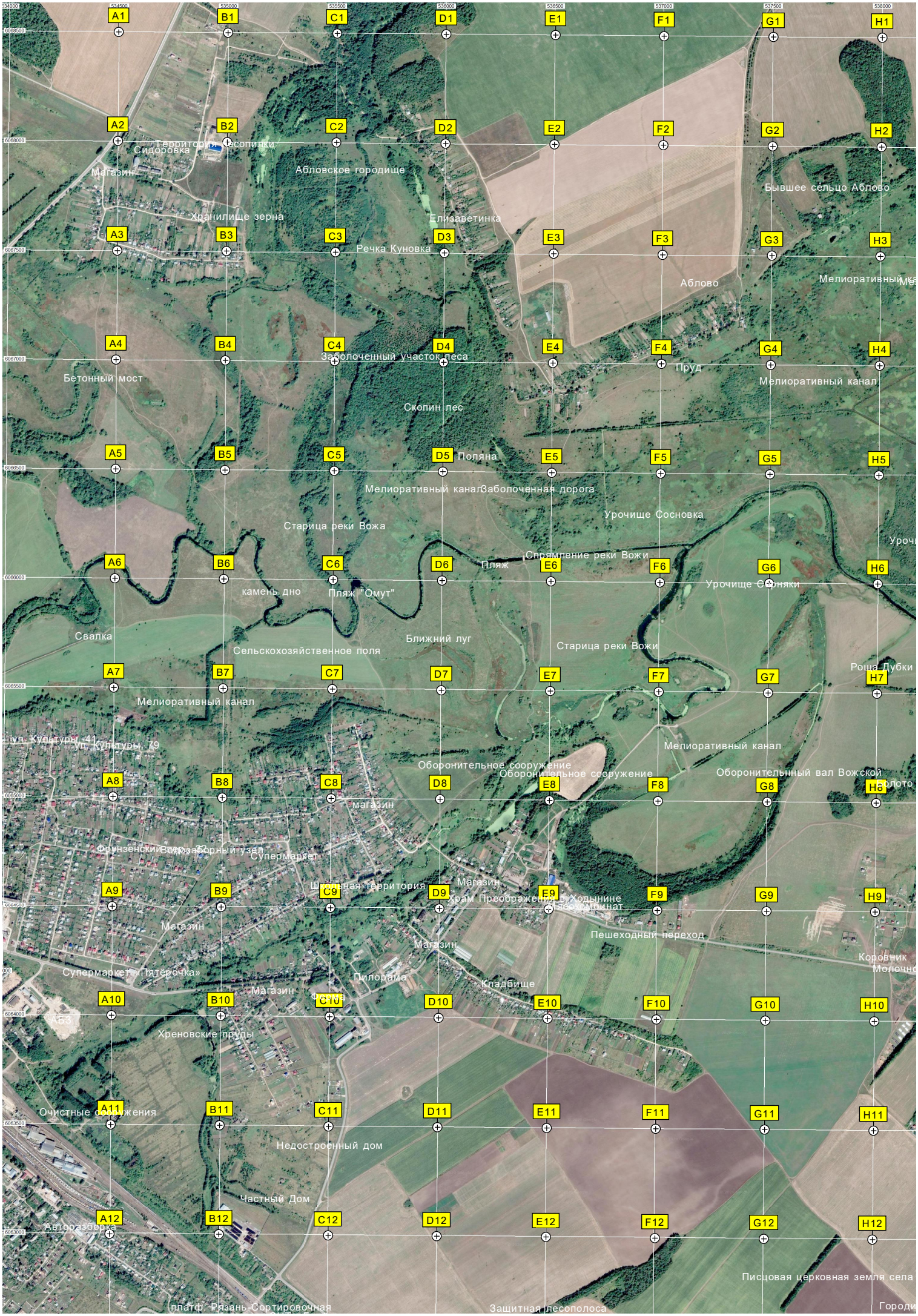
Территория Сосопинки
Сидоровка
Магазин
Абловское городище
Бывшее сельцо Аблово
Хранилище зерна
Елизаветинка
Речка Куновка
Аблово
Мелиоративный ка
Заболоченный участок леса
Пруд
Бетонный мост
Мелиоративный канал
Скопин лес
Поляна
Мелиоративный канал
Заболоченная дорога
Урочище Сосновка
Старица реки Вожа
Спрямление реки Вожи
Пляж
Урочище Сараняки
камень дно
Пляж "Омут"
Свалка
Ближний луг
Сельскохозяйственное поля
Старица реки Вожи
Роща Дубки
Мелиоративный канал
ул. Культуры, 41
ул. Культуры, 79
Мелиоративный канал
Оборонительное сооружение
Оборонительное сооружение
Оборонительнный вал Вожской
магазин
Фрунзенский трансформаторный узел
Супермаркет
Шлагбаумная территория
Магазин
Храм Преображения в Ходынине
Геокомбинат
Магазин
Пешеходный переход
Магазин
Коровник
Молочно
Супермаркет «Пятерочка»
Пилорама
Кладбище
Магазин
Хреновские пруды
Очистные сооружения
Недостроенный дом
Частный Дом
Авторазборка
Писцовая церковная земля села
платф. Рязань-Сортировочная
Защитная лесополоса
Городи

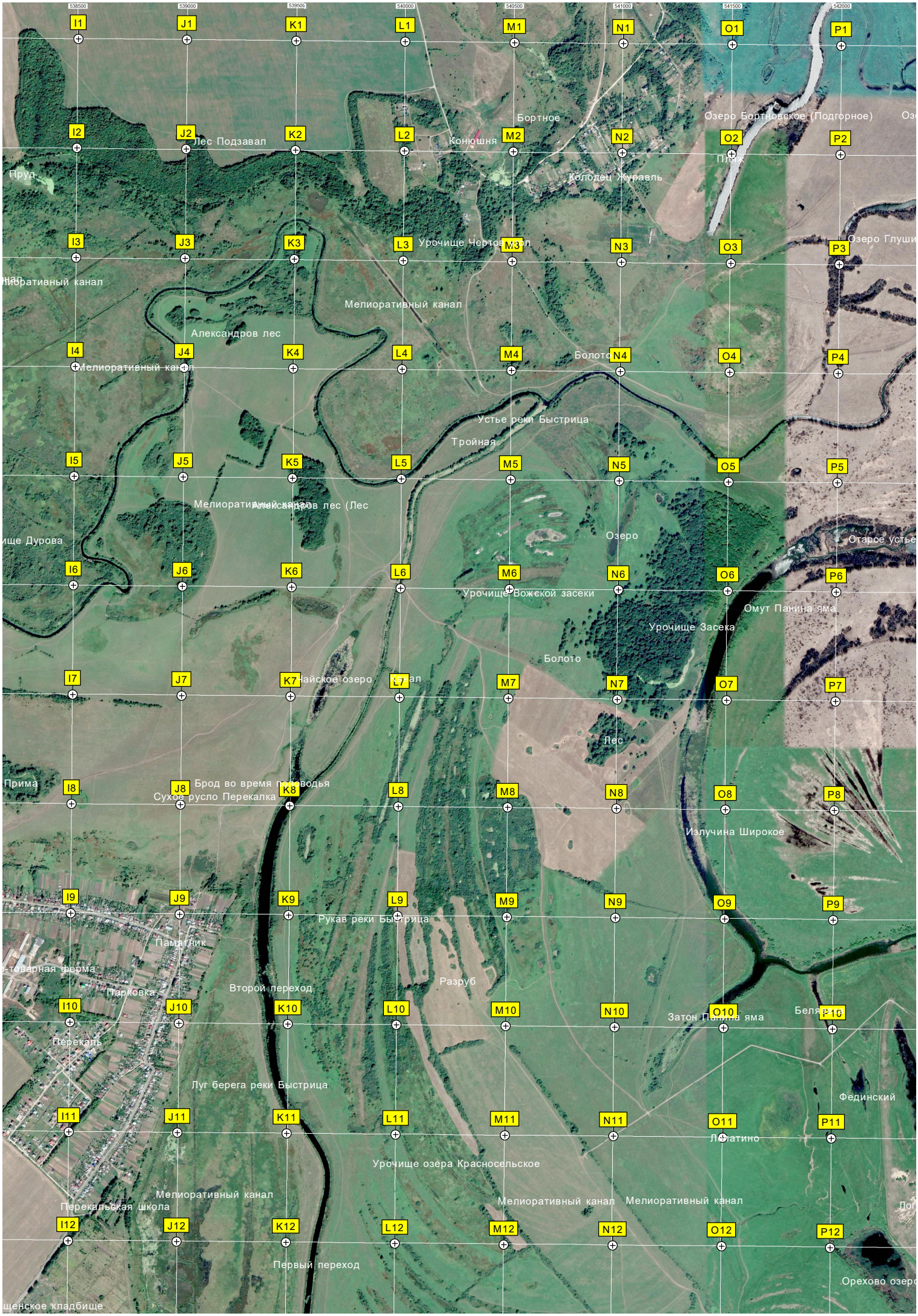
538500
539000
539500
540000
540500
541000
541500
542000
I1
J1
K1
L1
M1
N1
O1
P1
I2
J2
K2
L2
M2
N2
O2
P2
I3
J3
K3
L3
M3
N3
O3
P3
I4
J4
K4
L4
M4
N4
O4
P4
I5
J5
K5
L5
M5
N5
O5
P5
I6
J6
K6
L6
M6
N6
O6
P6
I7
J7
K7
L7
M7
N7
O7
P7
I8
J8
K8
L8
M8
N8
O8
P8
I9
J9
K9
L9
M9
N9
O9
P9
I10
J10
K10
L10
M10
N10
O10
P10
I11
J11
K11
L11
M11
N11
O11
P11
I12
J12
K12
L12
M12
N12
O12
P12
Бортное
Озеро Бортновское (Подгорное)
Лес Подзавал
Конюшня
Пруд
Колодец Журавль
Мелиоративный канал
Александров лес
Болото
Устье реки Быстрица
Тройная
Мелиоративный канал
Александров лес (Лес
Озеро
Старое устье
Урочище Вожской засеки
Омут Панина яма
Урочище Засека
Болото
Лес
Брод во время половодья
Сухое русло Перекалка
Излучина Широкое
Рукав реки Быстрица
Памятник
Второй переход
Разруб
Парковка
Перекаль
Затон Панина яма
Луг берега реки Быстрица
Фединский
Урочище озера Красносельское
Мелиоративный канал
Перекальская школа
Мелиоративный канал
Мелиоративный канал
Первый переход

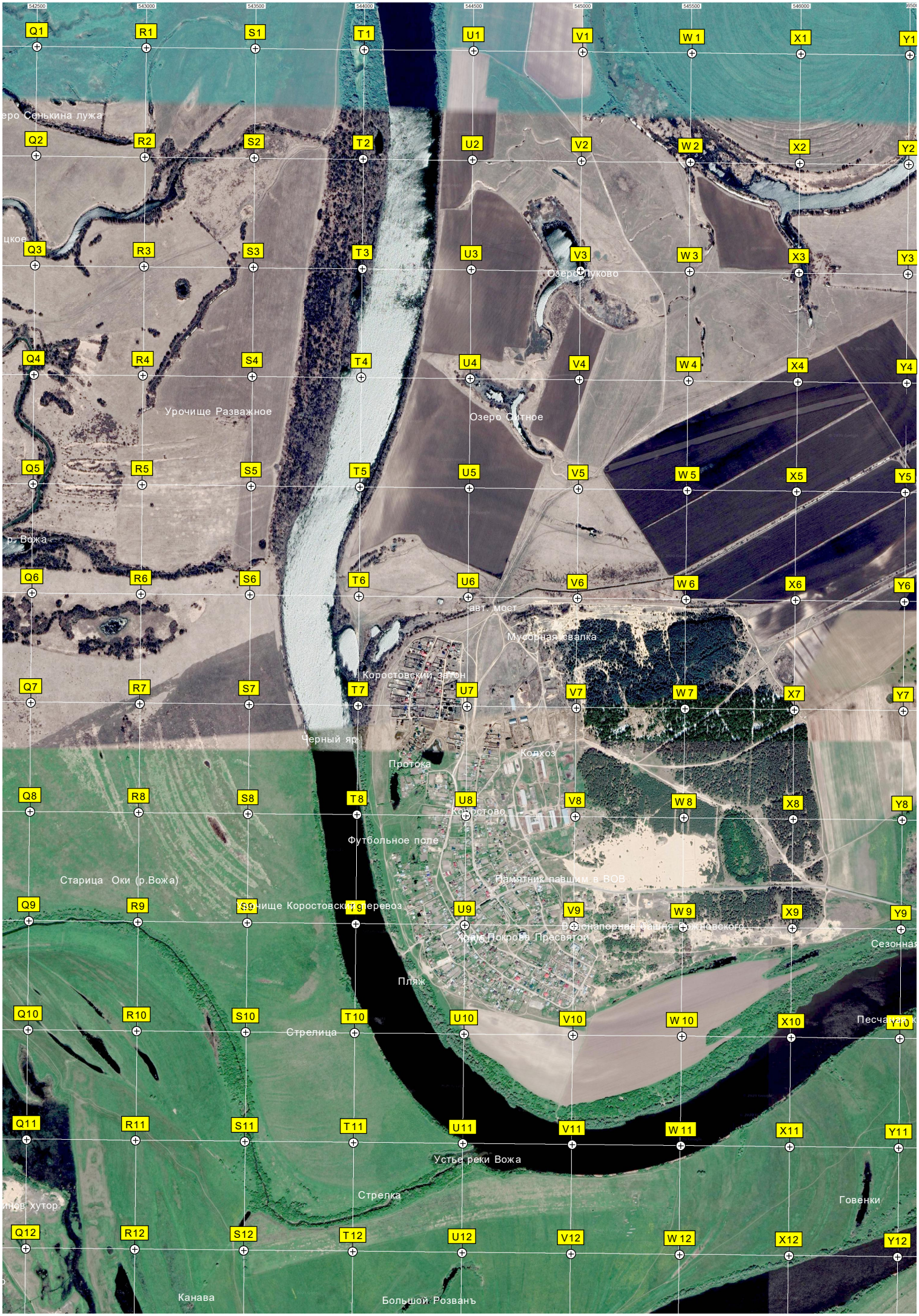
542500
543000
543500
544000
544500
545000
545500
546000
Q1 R1 S1 T1 U1 V1 W 1 X1 Y1
Q2 R2 S2 T2 U2 V2 W 2 X2 Y2
Q3 R3 S3 T3 U3 V3 W 3 X3 Y3
Q4 R4 S4 T4 U4 V4 W 4 X4 Y4
Q5 R5 S5 T5 U5 V5 W 5 X5 Y5
Q6 R6 S6 T6 U6 V6 W 6 X6 Y6
Q7 R7 S7 T7 U7 V7 W 7 X7 Y7
Q8 R8 S8 T8 U8 V8 W 8 X8 Y8
Q9 R9 S9 T9 U9 V9 W 9 X9 Y9
Q10 R10 S10 T10 U10 V10 W 10 X10 Y10
Q11 R11 S11 T11 U11 V11 W 11 X11 Y11
Q12 R12 S12 T12 U12 V12 W 12 X12 Y12
Урочище Разважное
Озеро Ситное
Озеро Глуково
р. Вожа
авт. мост
Мусорная свалка
Коростовский затон
Черный яр
Протока
Колхоз
Коростово
Футбольное поле
Старица Оки (р.Вожа)
Памятник павшим в ВОВ
Урочище Коростовский перевоз
Водонапорная башня Рожновского
Храм Покрова Пресвятой
Сезонная
Пляж
Стрелица
Песчаный
Устье реки Вожа
Стрелка
Говенки
Канава
Большой Розванъ


547000
547500
548000
548500
549000
549500
550000
550500
Z1
AA1
AB1
AC1
AD1
AE1
AF1
AG1
Летняя дорога
через старицу
Z2
AA2
AB2
AC2
AD2
AE2
AF2
AG2
Озеро Отока
Территория храма Покр
Z3
AA3
AB3
AC3
AD3
AE3
AF3
AG3
Z4
AA4
AB4
AC4
AD4
AE4
AF4
AG4
Первая Долгая отока
Полевой стан
Z5
AA5
AB5
AC5
AD5
AE5
AF5
AG5
Z6
AA6
AB6
AC6
AD6
AE6
AF6
AG6
Озеро Грязное
Озеро Старое
Полевой стан
Вторая Долгая отока
Z7
AA7
AB7
AC7
AD7
AE7
AF7
AG7
Озеро Кривое
Полевой стан
Z8
AA8
AB8
AC8
AD8
AE8
AF8
AG8
Дубовая роща (Урочище Дубки)
Полевой стан
Канава
Долгая ОтокА
Озеро Предельное
Z9
AA9
AB9
AC9
AD9
AE9
AF9
AG9
Урочище Долгое
Полевой стан
Z10
AA10
AB10
AC10
AD10
AE10
AF10
AG10
Z11
AA11
AB11
AC11
AD11
AE11
AF11
AG11
Залив Золотой рог
Z12
AA12
AB12
AC12
AD12
AE12
AF12
AG12
чертик


СНТ «Березка»
Овощехранилище «Унтор»
СНТ «Железнодорожник-2»
Защитная лесополоса
Ходынинские дворики
СНТ «Лесник»
Защитная лесополоса
СНТ «Комбайностроитель»
Дачные участки
СНТ «Дубрава»
Дачные участки
Поворотный круг
176-й километр автодороги М-
Дачные участки
Путевая машин
Фруктовые сады
177-й километр автодороги М-
Пруд
Газон
Стела «Рязань»
Яблоневые сады
Хоккейная площадка
Водонапорная башня
Дом Культуры
Садовые участки
Мойка грузовых автомобилей
Строящийся объект
Авто-техцентр «Темп Авто»
Пруд
Здесь проходил почтовый тракт
Зона водозабора
Пруд
Водонапорная башня Рожновского
Пруд
Ландшафтный ансамбль усадьбы
Сельскохозяйственный комплекс
Конноспортивный клуб
Жилой комплекс «Авиатор»
Казарма
Территория детского сада
Здание электромеханического
360-й авиационный ремонтный
Территория гаража
ул. Белякова 24
Забайкальский

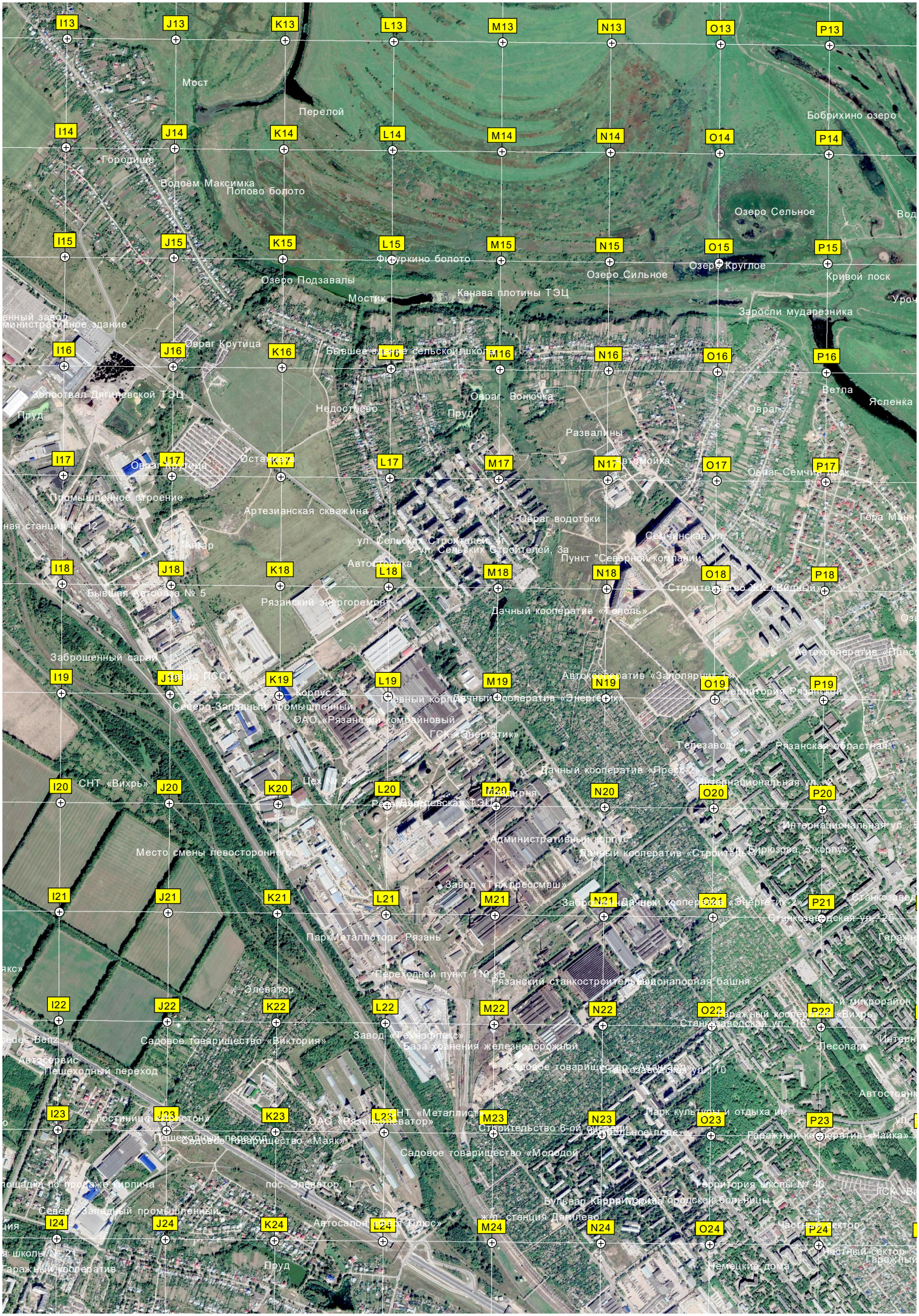
I13
J13
K13
L13
M13
N13
O13
P13
Мост
Перелой
Бобрихино озеро
I14
J14
K14
L14
M14
N14
O14
P14
Городище
Водоём Максимка
Попово болото
Озеро Сельное
I15
J15
K15
L15
M15
N15
O15
P15
Фёдоркино болото
Озеро Подзавалы
Озеро Сильное
Озеро Круглое
Кривой лоск
Мостик
Канава плотины ТЭЦ
Заросли мударезника
Овраг Крутица
I16
J16
K16
L16
M16
N16
O16
P16
Бывшее здание сельской школы
Золоотвал Дягилевской ТЭЦ
Пруд
Недостоево
Овраг Вонючка
Ветла
Ясленка
Развалины
I17
J17
K17
L17
M17
N17
O17
P17
Овраг Крутица
Остановка
Автомойка
Промышленное строение
Артезианская скважина
Овраг водотоки
Ангар
ул. Сельских Строителей, 4г
ул. Сельских Строителей, 3а
Семчинская ул., 14
Пункт "Северной компании"
I18
J18
K18
L18
M18
N18
O18
P18
Автостоянка
Бывшая автобаза № 5
Рязанский энергоремонт
Дачный кооператив «Тополь»
Строительство ЖК «Видный»
Заброшенный сарай
I19
J19
K19
L19
M19
N19
O19
P19
Завод ЛОС
Корпус 3а
Северо-Западный промышленный
Главный корпус
Дачный кооператив «Энергетик»
Автокооператив «Заполярный»
ОАО «Рязанский комбайновый
ГСК «Энергетик»
Тепезавод
Рязанская областная
I20
J20
K20
L20
M20
N20
O20
P20
СНТ «Вихрь»
Цех № 34
Рязанцевская ТЭЦ
Мойка
Дачный кооператив «Прогресс»
Интернациональная ул.
Административный корпус
Место смены левосторонней
Дачный кооператив «Строитель»
Бирюзова, 5 корпус 2
I21
J21
K21
L21
M21
N21
O21
P21
Завод «Тяжпрессмаш»
Дачный кооператив «Энергетик-2»
Станкозаводская ул., 25
Парк Металлоторг, Рязань
Переходной пункт 110 кВ
Рязанский станкостроительный
Водонапорная башня
I22
J22
K22
L22
M22
N22
O22
P22
Элеватор
Завод «Технофлекс»
Станкозаводская ул., 16
Гаражный кооператив «Вихрь»
Садовое товарищество «Виктория»
База хранения железнодорожный
Песопарк
Автосервис
Пешеходный переход
Садовое товарищество «Заводское»
I23
J23
K23
L23
M23
N23
O23
P23
Гостиница «Радисон»
ОАО «Рязанцеватор»
СНТ «Металлист»
Парк культуры и отдыха им.
Строительство 6-ой очереди
Пешеходный переход
Садовое товарищество «Маяк»
Гаражный кооператив «Чайка»
Садовое товарищество «Молодой»
Площадка по продаже кирпича
пос. Элеватор, 1
Территория школы № 40
Бульвар Коммунарка
Городская больница
Северо-Западный промышленный
I24
J24
K24
L24
M24
N24
O24
P24
Автосалон «Лада Плюс»
жд. станция Дягилево
Немецкие дома
Пруд
Гаражный кооператив

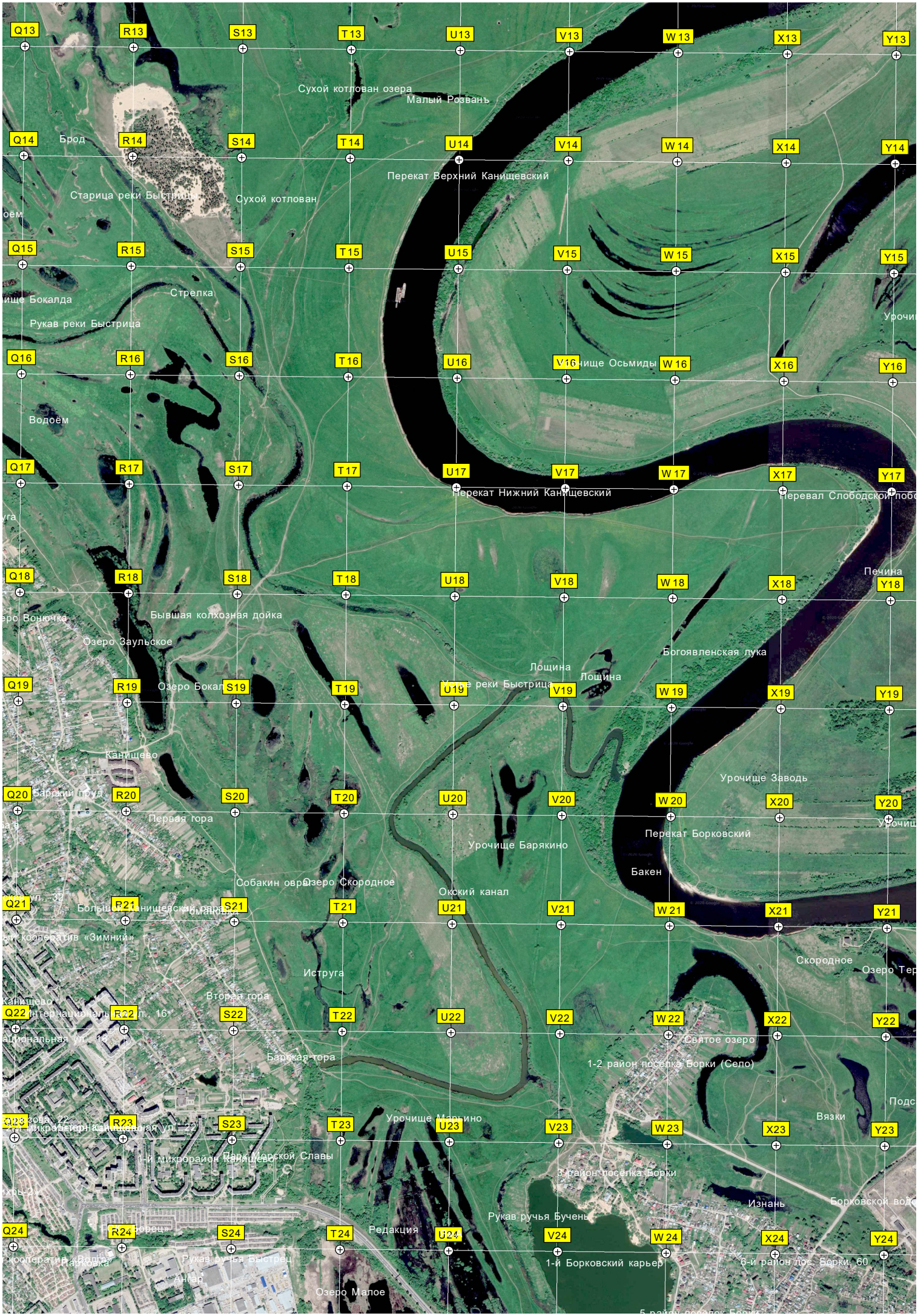
Q13
R13
S13
T13
U13
V13
W 13
X13
Y13
Сухой котлован озера
Малый Розвань
Q14
Брод
R14
S14
T14
U14
V14
W 14
X14
Y14
Перекат Верхний Канищевский
Старица реки Быстрица
Сухой котлован
Q15
R15
S15
T15
U15
V15
W 15
X15
Y15
Стрелка
Рукав реки Быстрица
Q16
R16
S16
T16
U16
V16
W 16
X16
Y16
Водоём
Q17
R17
S17
T17
U17
V17
W 17
X17
Y17
Перекат Нижний Канищевский
Q18
R18
S18
T18
U18
V18
W 18
X18
Y18
Печина
Бывшая колхозная дойка
Озеро Заульское
Богоявленская лука
Лощина
Лощина
Q19
R19
S19
T19
U19
V19
W 19
X19
Y19
Канищево
Урочище Заводь
Q20
R20
S20
T20
U20
V20
W 20
X20
Y20
Первая гора
Перекат Борковский
Урочище Барякино
Бакен
Собакин овраг
Озеро Скородное
Окский канал
Q21
R21
S21
T21
U21
V21
W 21
X21
Y21
Большой Канищевский овраг
Скородное
Иструга
Вторая гора
Q22
R22
S22
T22
U22
V22
W 22
X22
Y22
Святое озеро
Барская гора
1-2 район посёлка Борки (Село)
Вязки
Q23
R23
S23
T23
U23
V23
W 23
X23
Y23
Урочище Марьино
Парк Морской Славы
3 район посёлка Борки
Изнань
Рукав ручья Бучень
Q24
R24
S24
T24
U24
V24
W 24
X24
Y24
Редакция
1-й Борковский карьер
6-й район пос. Борки, 60
Рукав реки Быстрец
Ангар
Озеро Малое

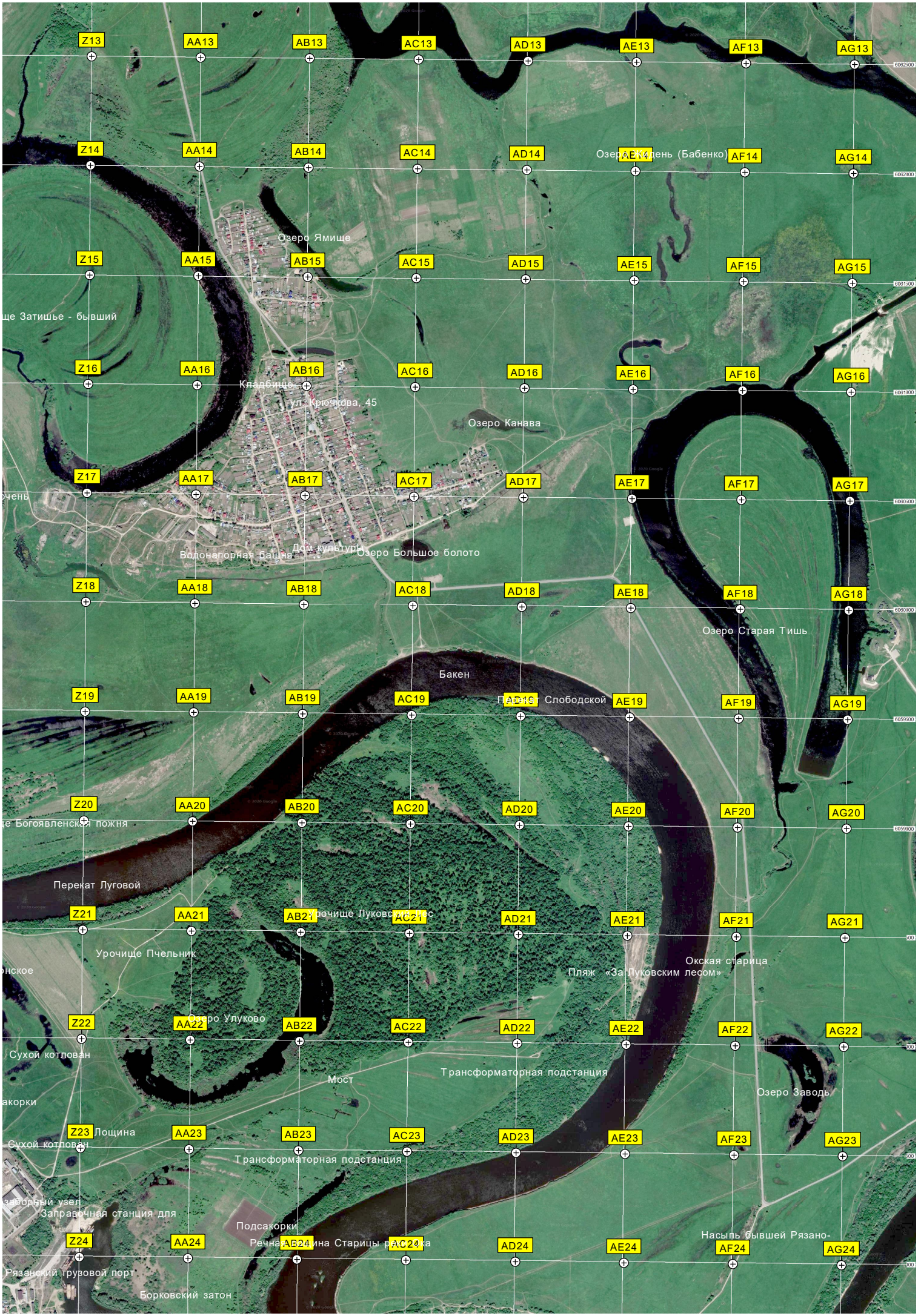
Z13
AA13
AB13
AC13
AD13
AE13
AF13
AG13
Z14
AA14
AB14
AC14
AD14
AE14
AF14
AG14
Озеро Ямище
Z15
AA15
AB15
AC15
AD15
AE15
AF15
AG15
ще Затишье - бывший
Z16
AA16
AB16
AC16
AD16
AE16
AF16
AG16
Кладбище
ул. Крючкова, 45
Озеро Канава
Z17
AA17
AB17
AC17
AD17
AE17
AF17
AG17
Дом культуры
Водонапорная башня
Озеро Большое болото
Z18
AA18
AB18
AC18
AD18
AE18
AF18
AG18
Озеро Старая Тишь
Бакен
Z19
AA19
AB19
AC19
AD19
AE19
AF19
AG19
Слободской
Z20
AA20
AB20
AC20
AD20
AE20
AF20
AG20
е Богоявленская пожня
Перекат Луговой
Z21
AA21
AB21
AC21
AD21
AE21
AF21
AG21
Урочище Луковский лес
Урочище Пчельник
Окская старица
Пляж «За Луковским лесом»
Z22
AA22
AB22
AC22
AD22
AE22
AF22
AG22
Озеро Улуково
Сухой котлован
Мост
Трансформаторная подстанция
Озеро Заводь
Z23
AA23
AB23
AC23
AD23
AE23
AF23
AG23
Лощина
Сухой котлован
Трансформаторная подстанция
Заправочная станция для
Подсакорки
Z24
AA24
AB24
AC24
AD24
AE24
AF24
AG24
Насыпь бывшей Рязано-
Рязанский грузовой порт
Борковский затон

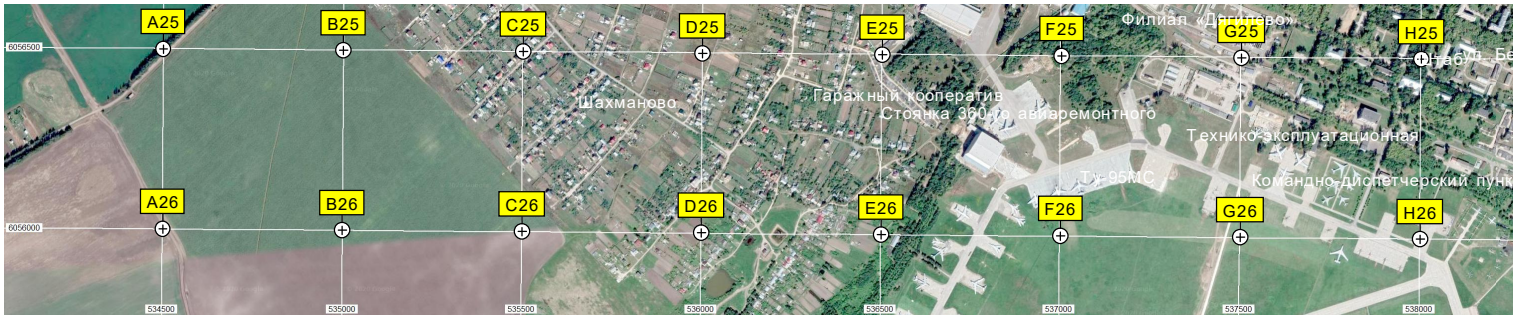
A25
B25
C25
D25
E25
F25
G25
H25
A26
B26
C26
D26
E26
F26
G26
H26
6056500
6056000
534500
535000
535500
536000
536500
537000
537500
538000
Шахманово
Гаражный кооператив
Стоянка 360-го авиаремонтного
Технико-эксплуатационная
Ту-95МС
Командно-диспетчерский пун
Филиал «Дегтярево»

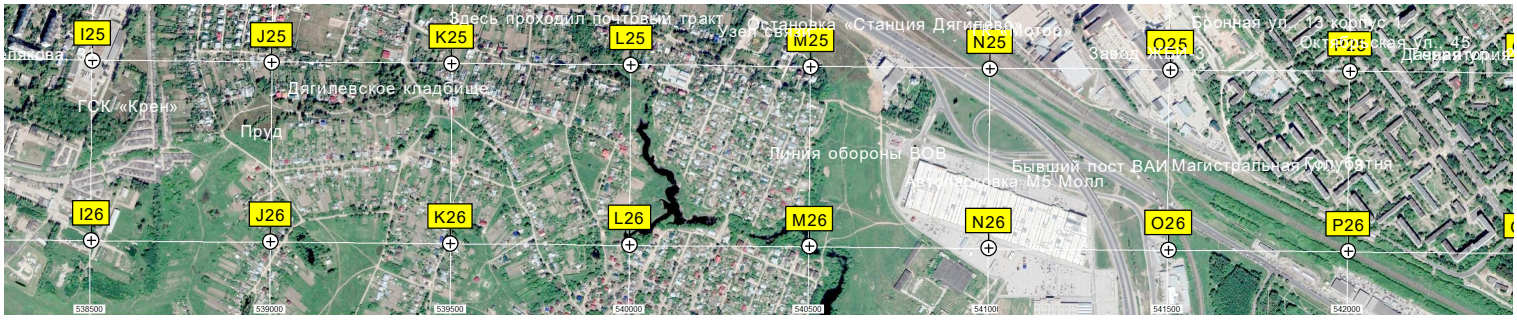
I25
J25
K25
L25
M25
N25
O25
P26
I26
J26
K26
L26
M26
N26
O26
Здесь проходил почтовый тракт
Остановка «Станция Дягилевский Мотор»
Бронная ул., 13 корпус
Завод Жим 3
Октябрьская ул., 45
ГСК «Крен»
Дягилевское кладбище
Пруд
Линия обороны ВОВ
Бывший пост ВАИ
Магистральная трубатня
Автостоянка М5 Молл
538500
539000
539500
540000
540500
541000
541500
542000


Q25
R25
S25
T25
U25
V25
W 25
X25
Y25
Q26
R26
S26
T26
U26
V26
W 26
X26
Y26
Рязанский опытный ремонтный
ЖК «Ново-Пирогово»
Овинлоск
Приокский промышленный узел
Дикая улица
Озеро Страхино
Территория АЗС
Урочище Сакор-гора
Гора Болгар (Балканы)
Болото Кочки
542500
543000
543500
544000
544500
545000
545500
546000
546500


Z25
AA25
AB25
AC25
AD25
AE25
AF25
AG25
Остров
Карта намыва песка
Сенные покосы князя Василия
Шумашинский плашкоутный мост
4-й Борковский карьер
Z26
AA26
AB26
AC26
AD26
AE26
AF26
AG26
547000
547500
548000
548500
549000
549500
550000
550500
6056000
6056000