

Девица

Девица

опытная станция ВНИИК

A1

B1

C1

D1

E1

F1

G1

H1

A2

B2

C2

D2

E2

F2

G2

H2

A3

B3

C3

D3

E3

F3

G3

H3

A4

B4

C4

D4

E4

F4

G4

H4

A5

B5

C5

D5

E5

F5

G5

H5

A6

B6

C6

D6

E6

F6

G6

H6

A7

B7

C7

D7

E7

F7

G7

H7

A8

B8

C8

D8

E8

F8

G8

H8

A9

B9

C9

D9

E9

F9

G9

H9

A10

B10

C10

D10

E10

F10

G10

H10

A11

B11

C11

D11

E11

F11

G11

H11

A12

B12

C12

D12

E12

F12

G12

H12

138

85-12

162

144

172

137

5721000

5720500

5720000

5719500

5719000

5718500

5718000

5717500

5717000

5716500

5716000

5715500

496000

496500

497500

498000

494500

495000

495500

496000

496500

497000

497500

498000

район жил. стр.

Мост авт. 12-5

Кондитерское предприятие

Спортивная площадка

Старое девичье кладбище

Конно-спортивный клуб «Идальго»

Асфальтовый завод

Остановка автобуса

Футбольное поле

район жил. стр.

Кладбище

Гостевые трибуны

Водонапорная башня Рожновского

Горно-обогатительный комбинат

Гоночный комплекс «Белый»

Карьерный пруд

Карьерный пруд

Девица

Карьер Белый колодец

Лесополоса

Лесополоса

Лесополоса

Лесополоса

район жил. стр.

Промзона

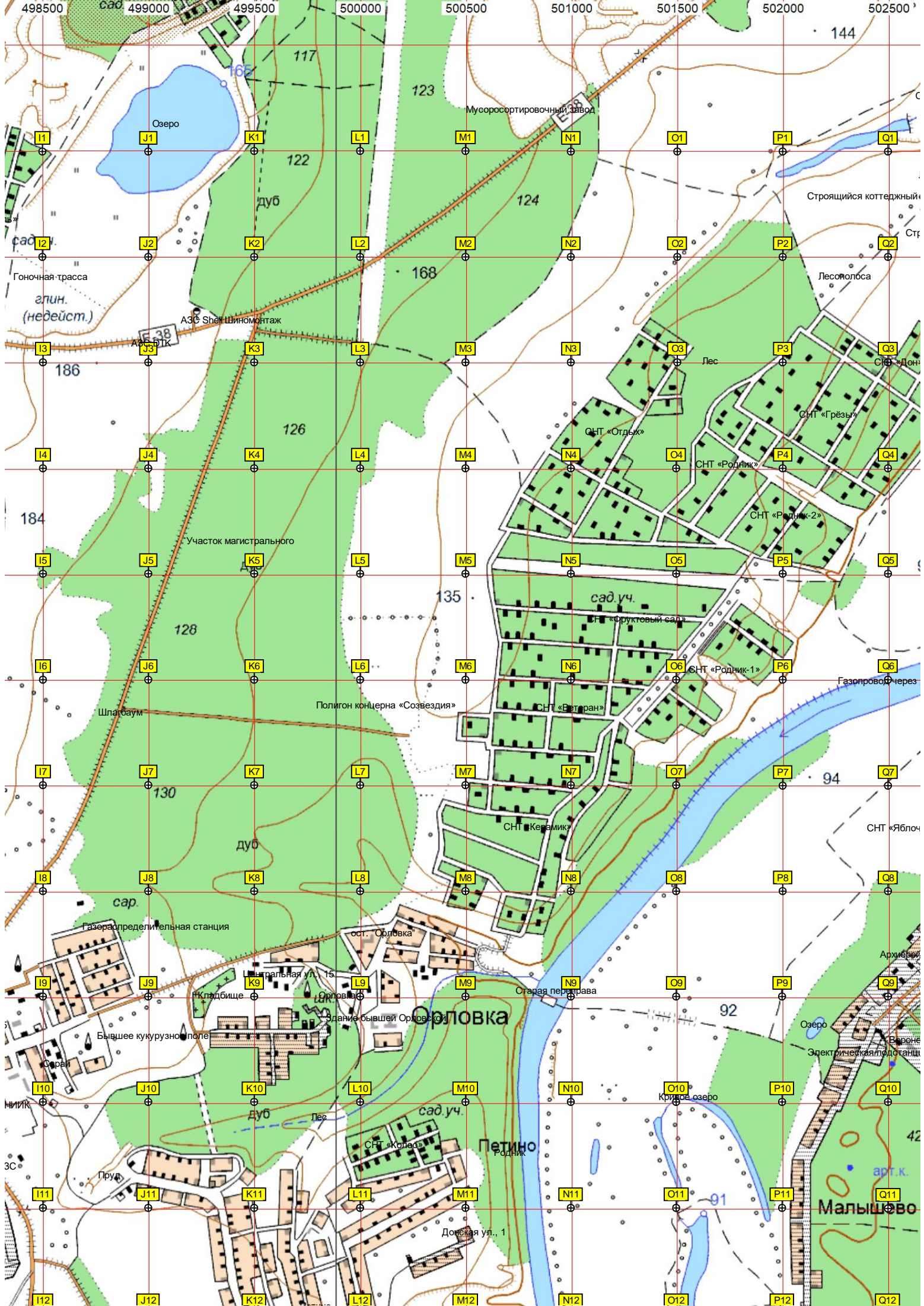
Пруд

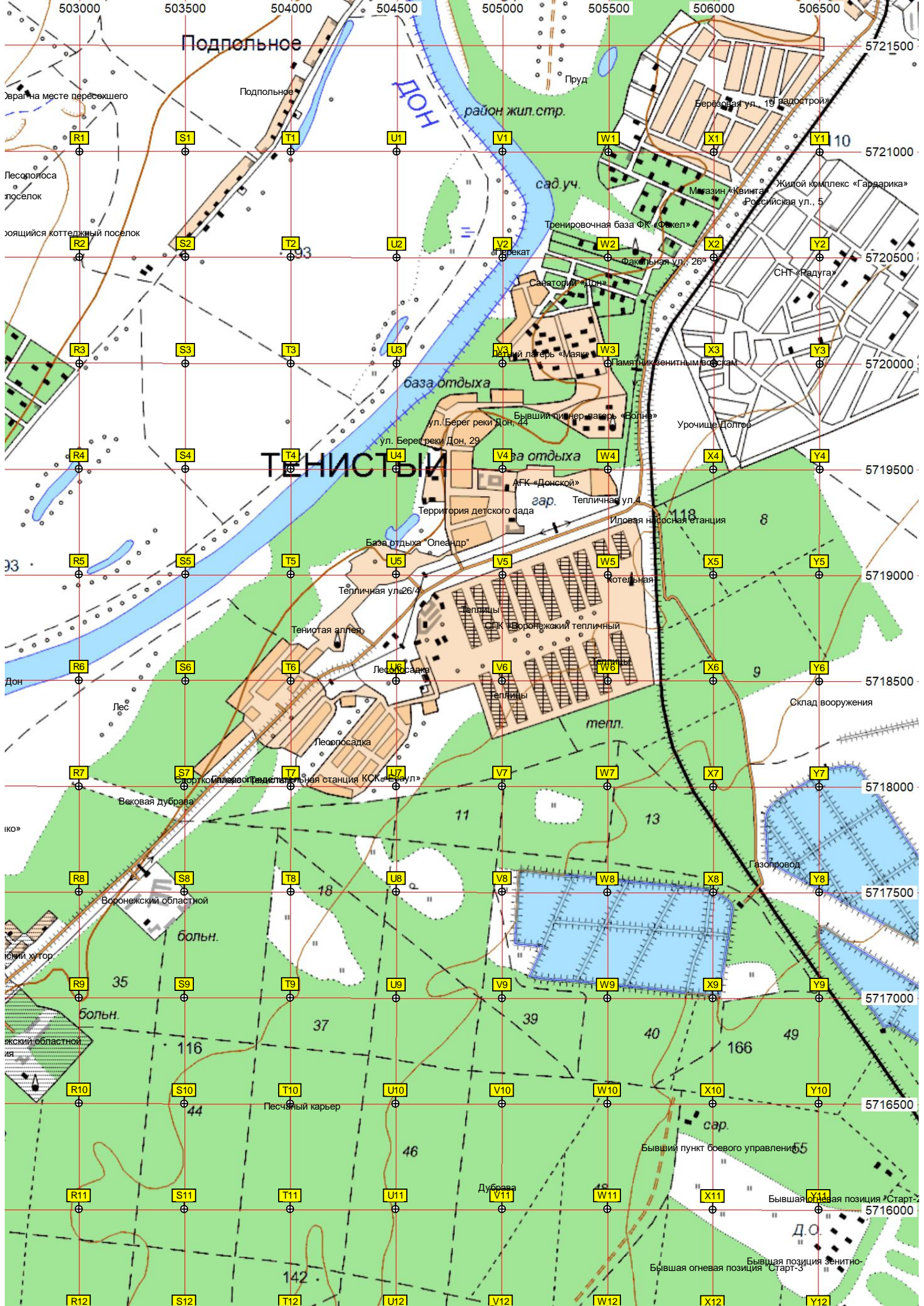
Родник

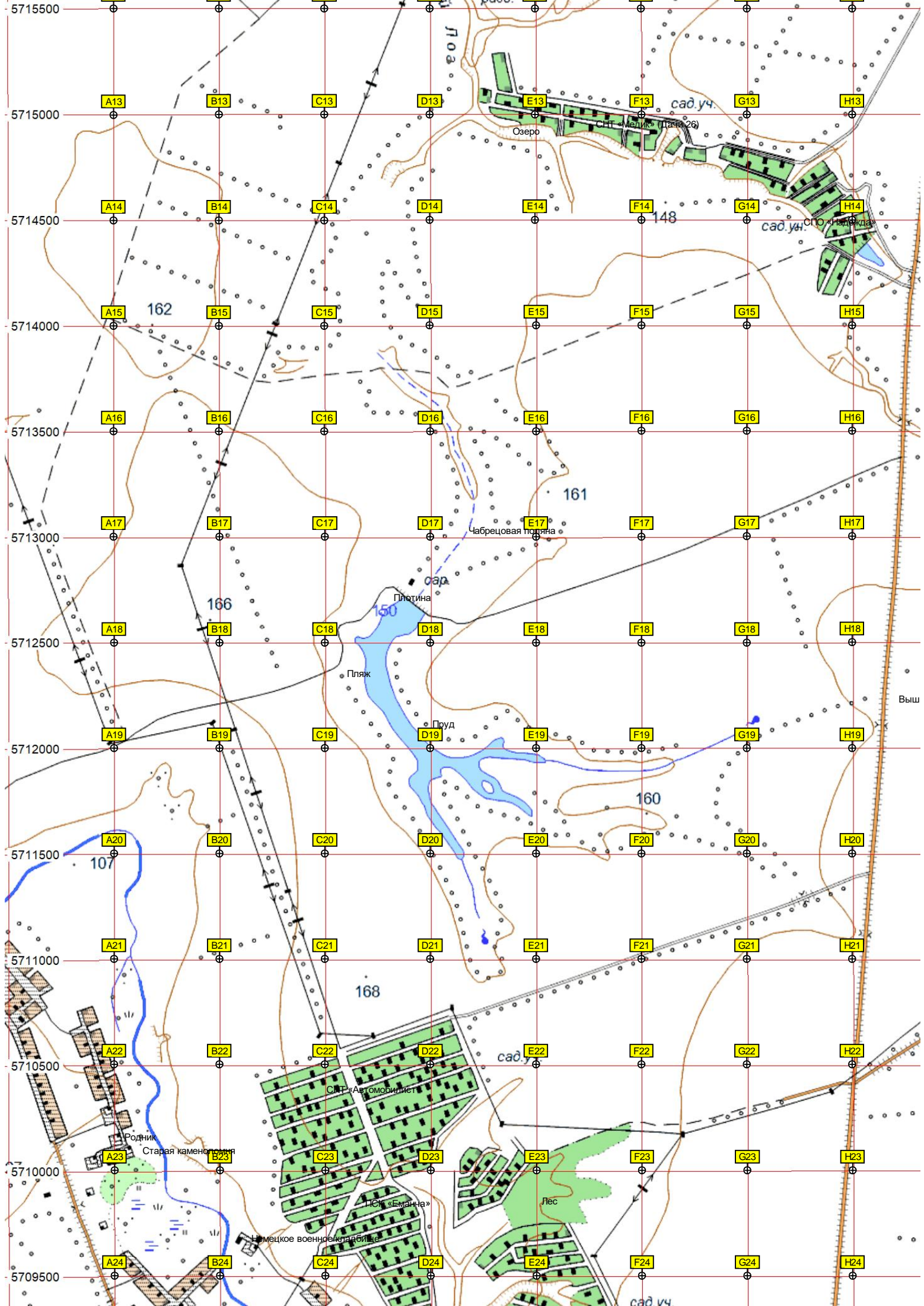
ул. Пидорова

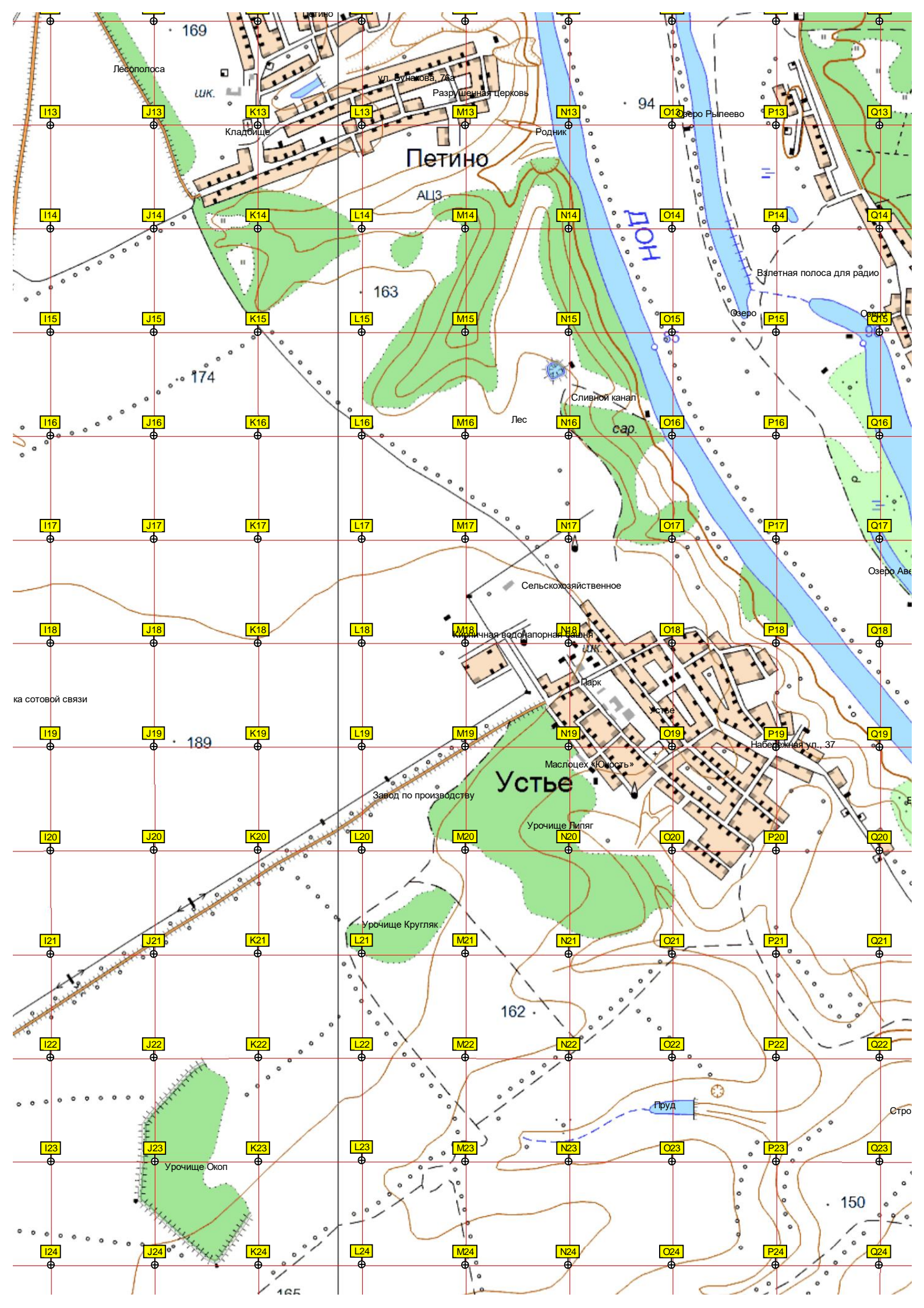
Песчаная оплотнительная станция ВНИИК

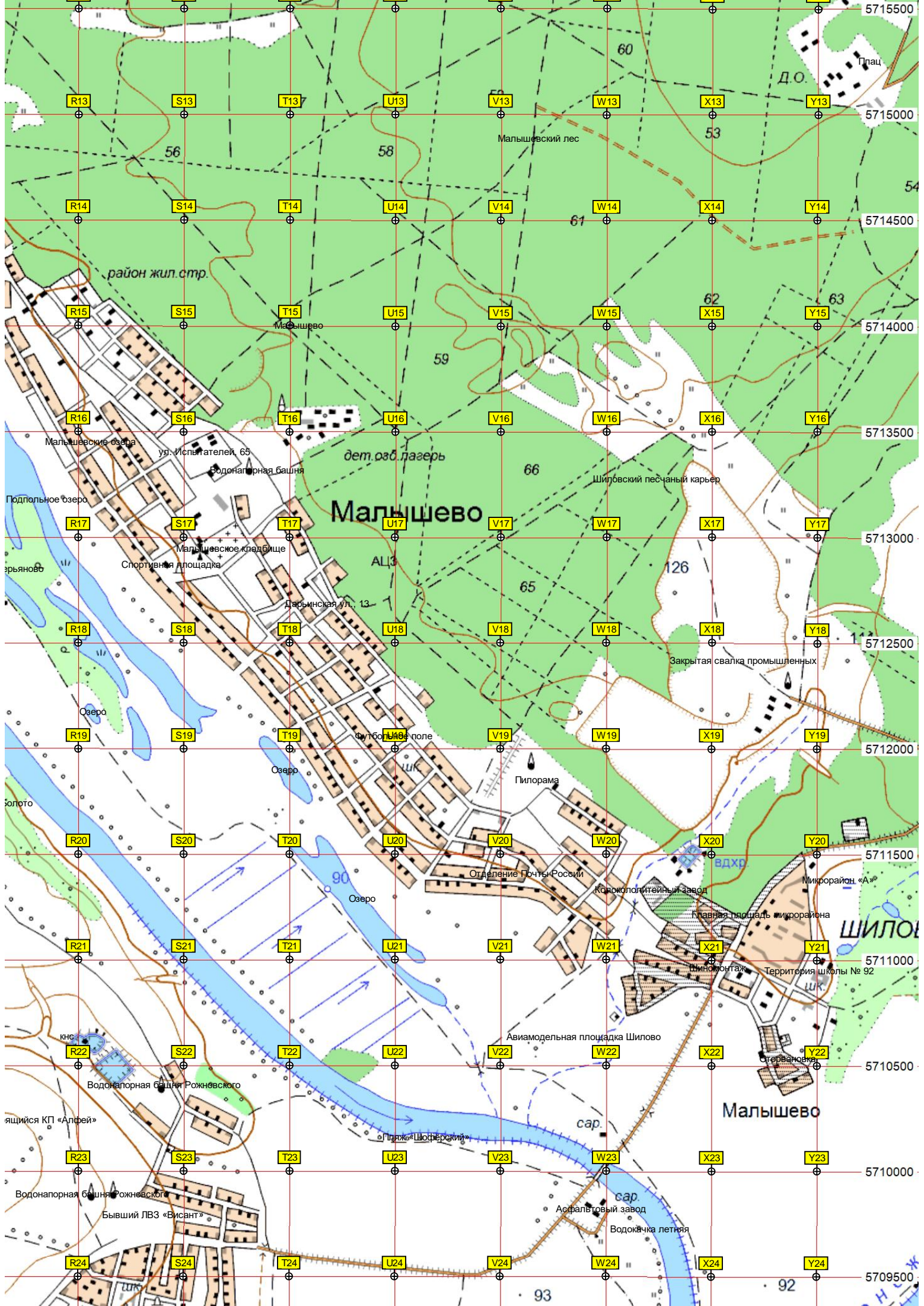
ул. Свободы 10











Малышево

район жил. стр.

дет. озб. лагерь

Д.О.

Малышевский лес

АЛС

ШИЛО

Малышево

Малышевские озера

ул. Испытателей, 65
Водонапорная башня

Шилово

Шилово песчаный карьер

Подпольное озеро

Малышевское кладбище
Спортивная площадка

Дарьинская ул., 13

Закрытая свалка промышленных

Серьяново

Футбольное поле

Пилорама

Озеро

ШКО

Отделение Почты России

Коргокопительный завод

Микрорайон «А»

Сопото

Озеро

Авиамодельная площадка Шилово

Главная площадь микрорайона

Территория школы № 92

КНС

Водонапорная башня Рожновского

Пляж «Шоферский»

сар.

ящийся КП «Алфей»

Водонапорная башня Рожновского

Бывший ЛВЗ «Бисант»

Асфальтовый завод

Водокачка летняя

Водонапорная башня Рожновского

ШКО

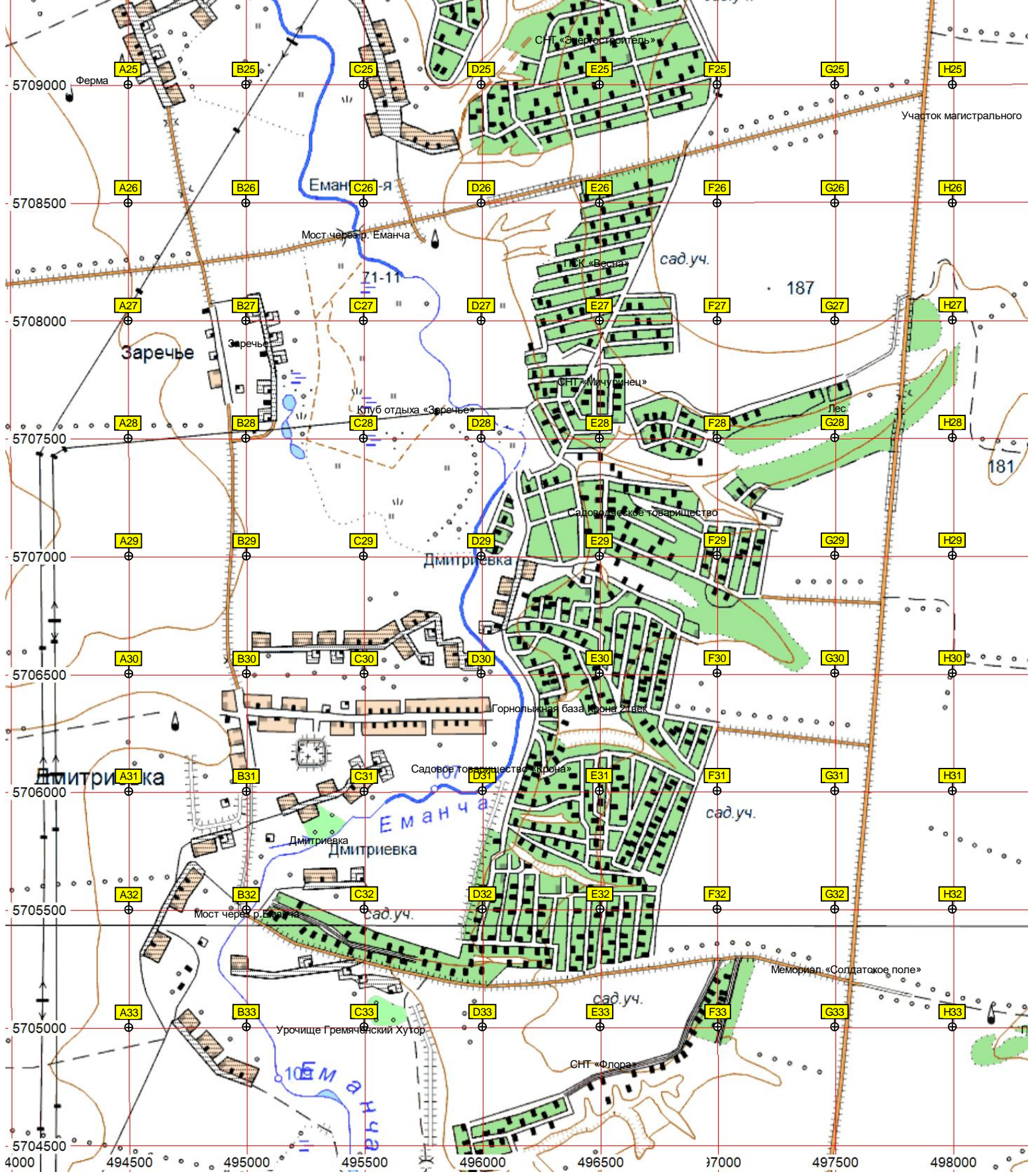
Степановка

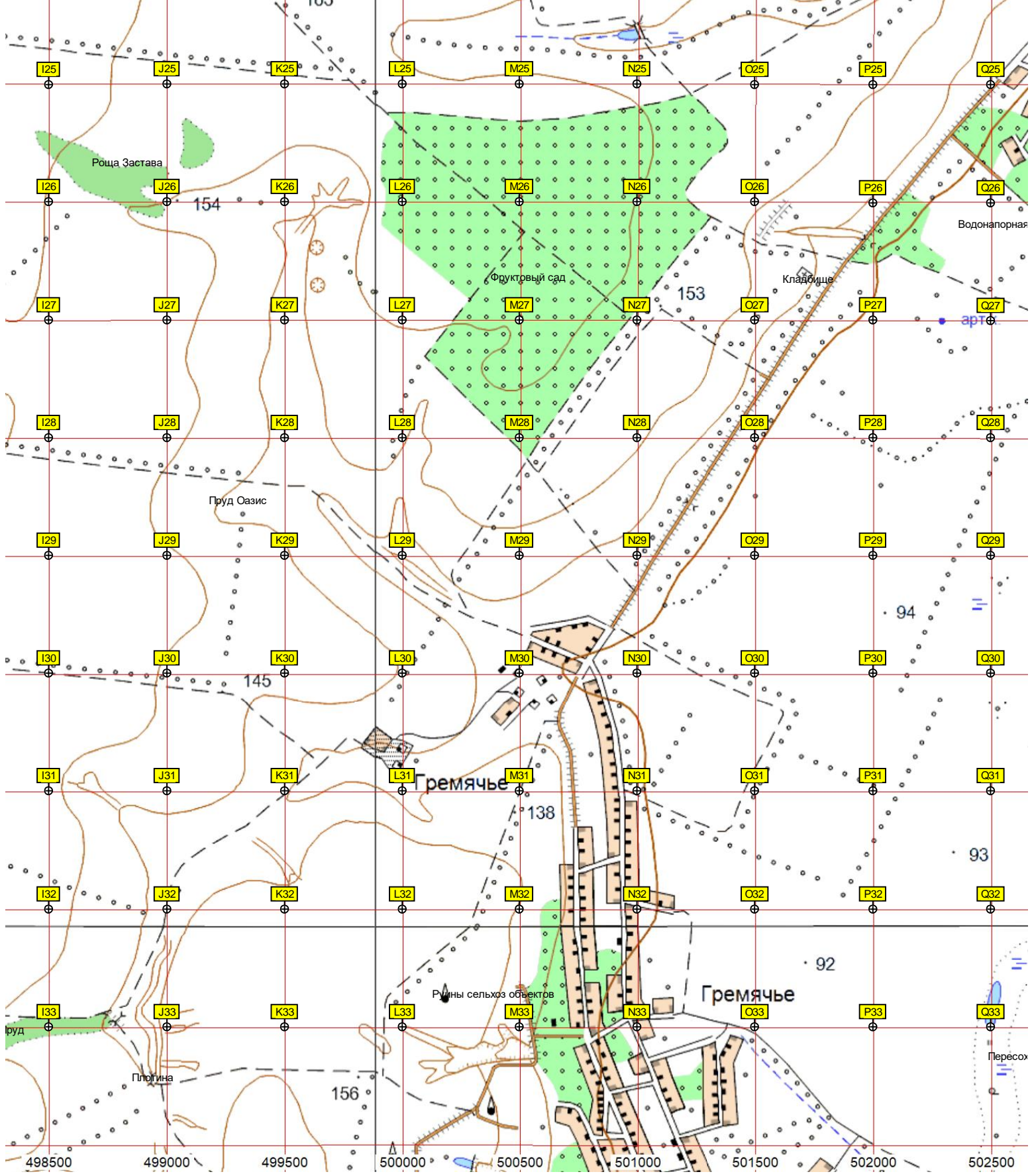
ШКО

93

92

Н.Ш.





Рошца Застава

154

Фруктовый сад

153

Кладбище

Водонапорная

Пруд Оазис

145

Гремячье

138

94

93

Руды сельхоз объектов

Гремячье

92

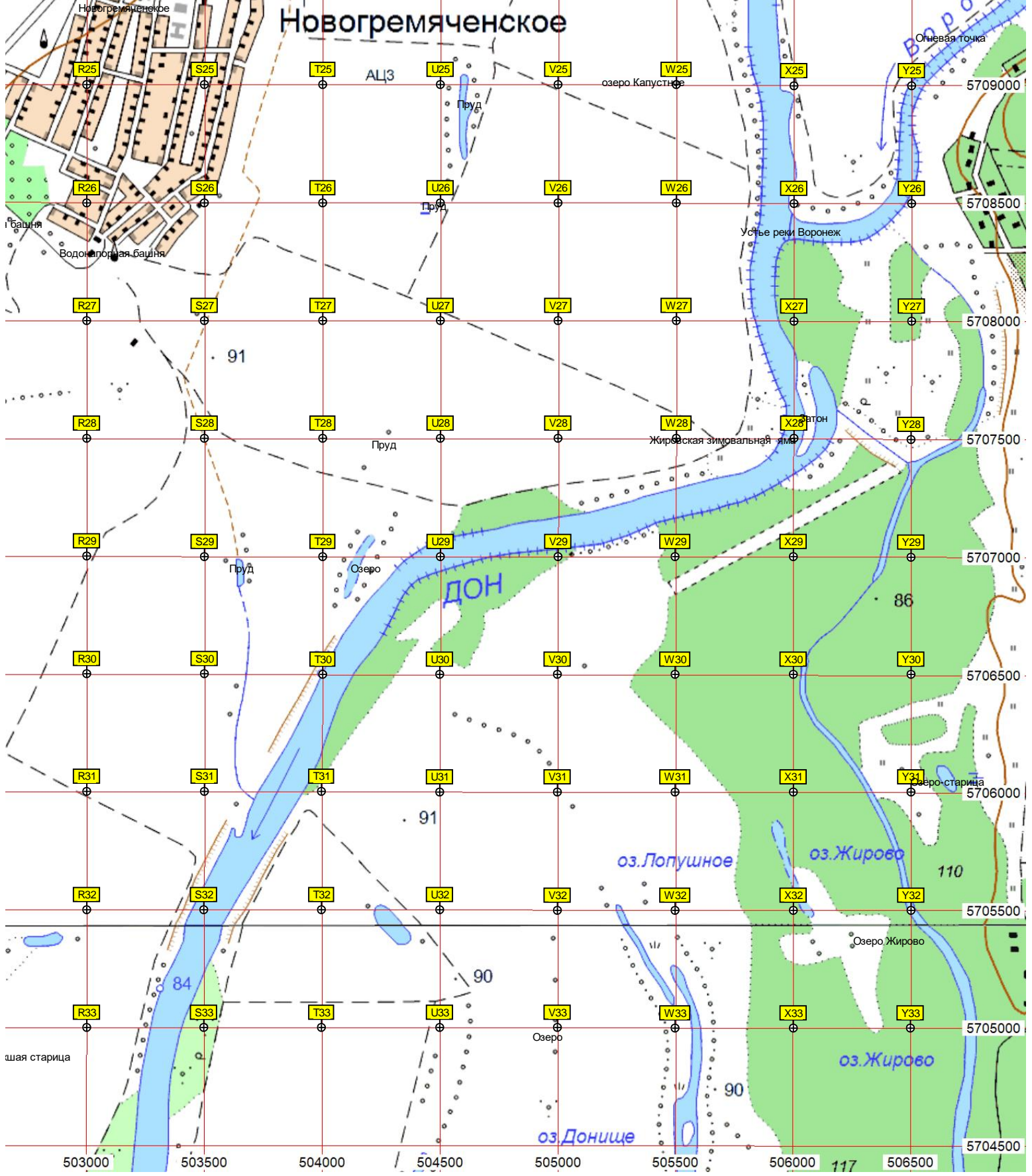
Площина

156

Пересох

498500 499000 499500 500000 500500 501000 501500 502000 502500

Новоремяченское



Новоремяченское
АЦЗ
озеро Канустин
Пруд
Устье реки Воронеж
Жировская зимовальная яма
Пруд
Озеро
оз. Донище
оз. Лопушное
оз. Жирова
Озеро Жирова
Озеро-старца
Озеро
шшая старца

5709000
5708500
5708000
5707500
5707000
5706500
5706000
5705500
5705000
5704500

91
91
84
90
90
110
117

503000 503500 504000 504500 505000 505500 506000 506500