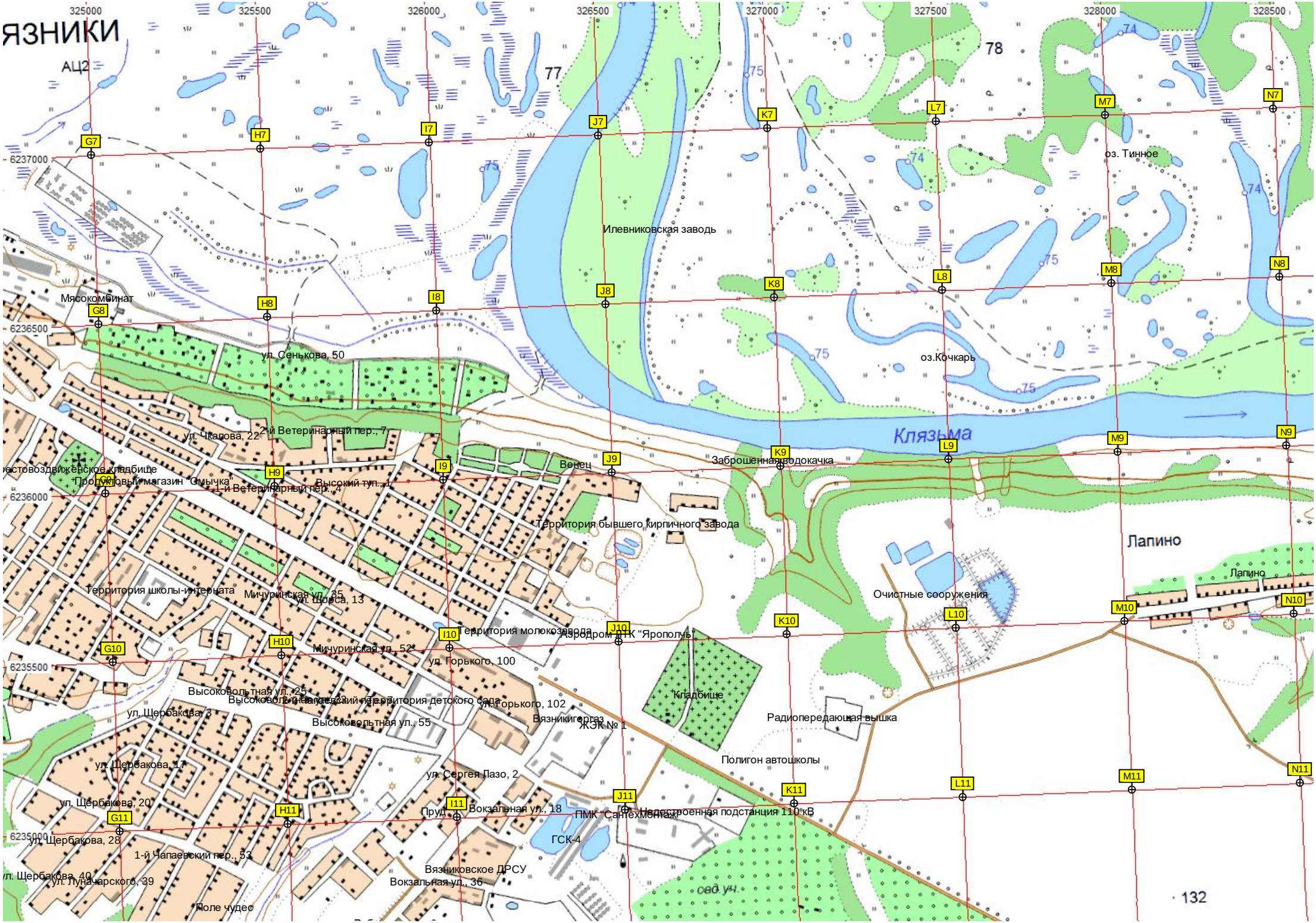
325000
325500
326000
326500
327000
327500
328000
328500
6237000
6236500
6236000
6235500
6235000
ЯЗНИКИ
АЦ2
77
78
G7
H7
I7
J7
K7
L7
M7
N7
G8
H8
I8
J8
K8
L8
M8
N8
G9
H9
I9
J9
K9
L9
M9
N9
G10
H10
I10
J10
K10
L10
M10
N10
G11
H11
I11
J11
K11
L11
M11
N11
оз. Тинное
Илевниковская заводь
Мясокомбинат
ул. Сенькова, 50
оз.Кочкарь
ул. Чкалова, 22
2-й Ветеринарный пер., 7
Клязьма
Венец
Заброшенная водокачка
Высокий туп., 1
1-й Ветеринарный пер., 4
Территория бывшего кирпичного завода
Лапино
Лапино
Территория школы-интерната
Мичуринская ул., 35
ул. Шорса, 13
Очистные сооружения
Территория молокозавода
Аэродром ПК "Ярополь"
Мичуринская ул., 52
ул. Горького, 100
Высоковольтная ул., 25
Высоковольтная ул., 33
Территория детского сада
ул. Горького, 102
Кладбище
ул. Щербакова, 3
Высоковольтная ул., 55
Вязникигоргаз
ЖЭК № 1
Радиопередающая вышка
Полигон автошколы
ул. Щербакова, 17
ул. Сергея Лазо, 2
ул. Щербакова, 20
Пруд
Вокзальная ул., 18
ПМК "Сантехмонтаж"
Недостроенная подстанция 110 кВ
ул. Щербакова, 28
ГСК-4
1-й Чапаевский пер., 53
Вязниковское ДРСУ
ул. Щербакова, 40
ул. Луначарского, 39
Вокзальная ул., 36
сад уч.
Поле чудес
132

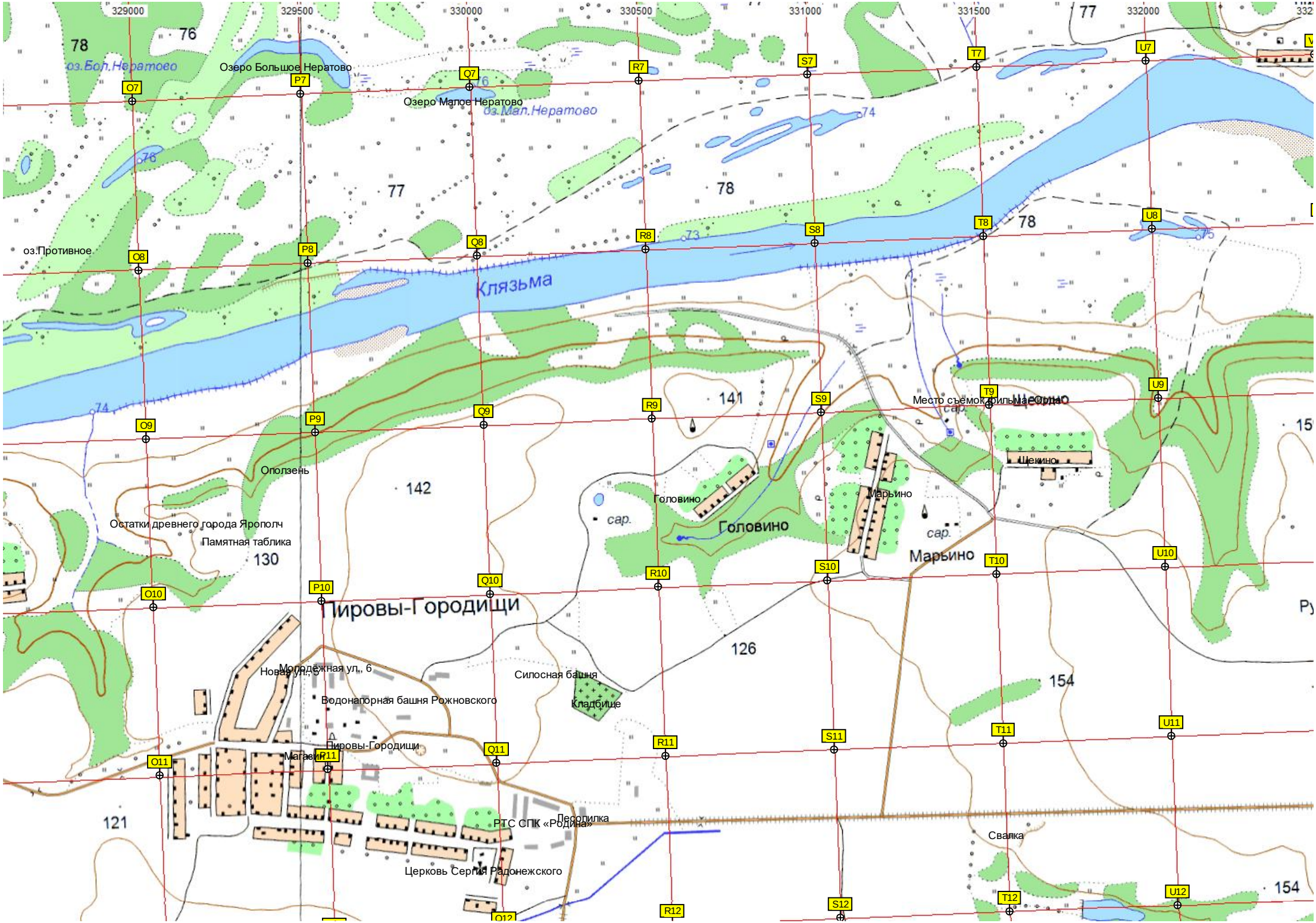
329000
329500
330000
330500
331000
331500
332000
78
76
77
141
142
130
126
154
121
оз.Бол.Нератово
Озеро Большое Нератово
Озеро Малое Нератово
оз.Мал.Нератово
оз.Противное
Клязьма
Оползень
Остатки древнего города Ярополч
Памятная таблица
Головино
сар.
Марьино
Место съемок фильма
Шекино
Пировы-Городищи
Молодёжная ул., 6
Новая ул., 5
Водонапорная башня Рожновского
Силосная башня
Кладбище
Магазин
Пировы-Городищи
Лесопилка
РТС СПК «Родина»
Церковь Сергия Радонежского
Свалка
O7
P7
Q7
R7
S7
T7
U7
O8
P8
Q8
R8
S8
T8
U8
O9
P9
Q9
R9
S9
T9
U9
O10
P10
Q10
R10
S10
T10
U10
O11
P11
Q11
R11
S11
T11
U11
Q12
R12
S12
T12
U12

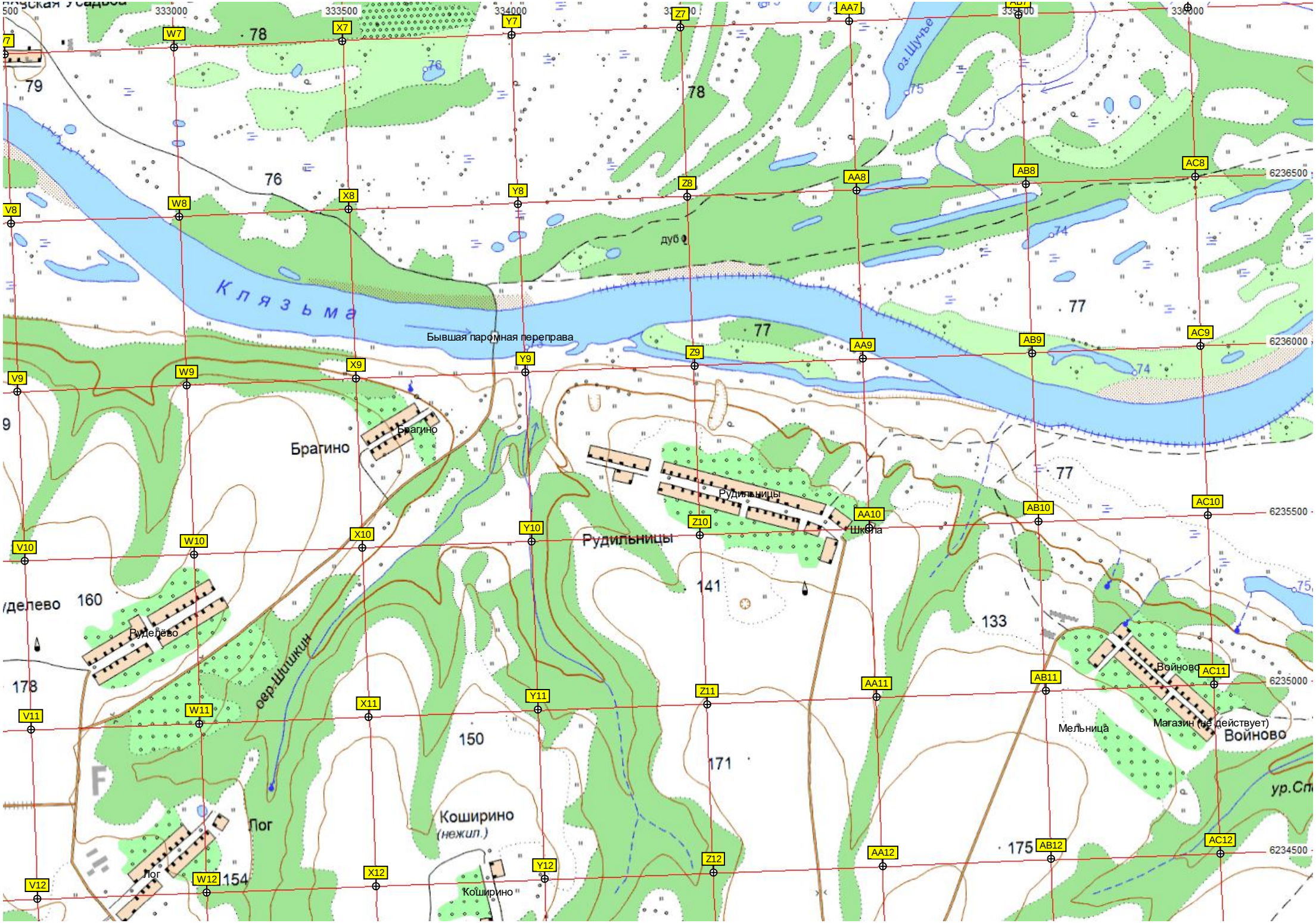
333000
333500
334000
335000
336000
6236500
6236000
6235500
6235000
6234500
Клязьма
оз.Щучье
дуб
Бывшая паромная переправа
Брагино
Рудильницы
Школа
Рудельево
овр.Шишкин
Лог
Коширино
(нежил.)
Войново
Мельница
Магазин (не действует)
ур.Сп
78
79
76
77
75
74
160
178
141
133
150
171
175
154

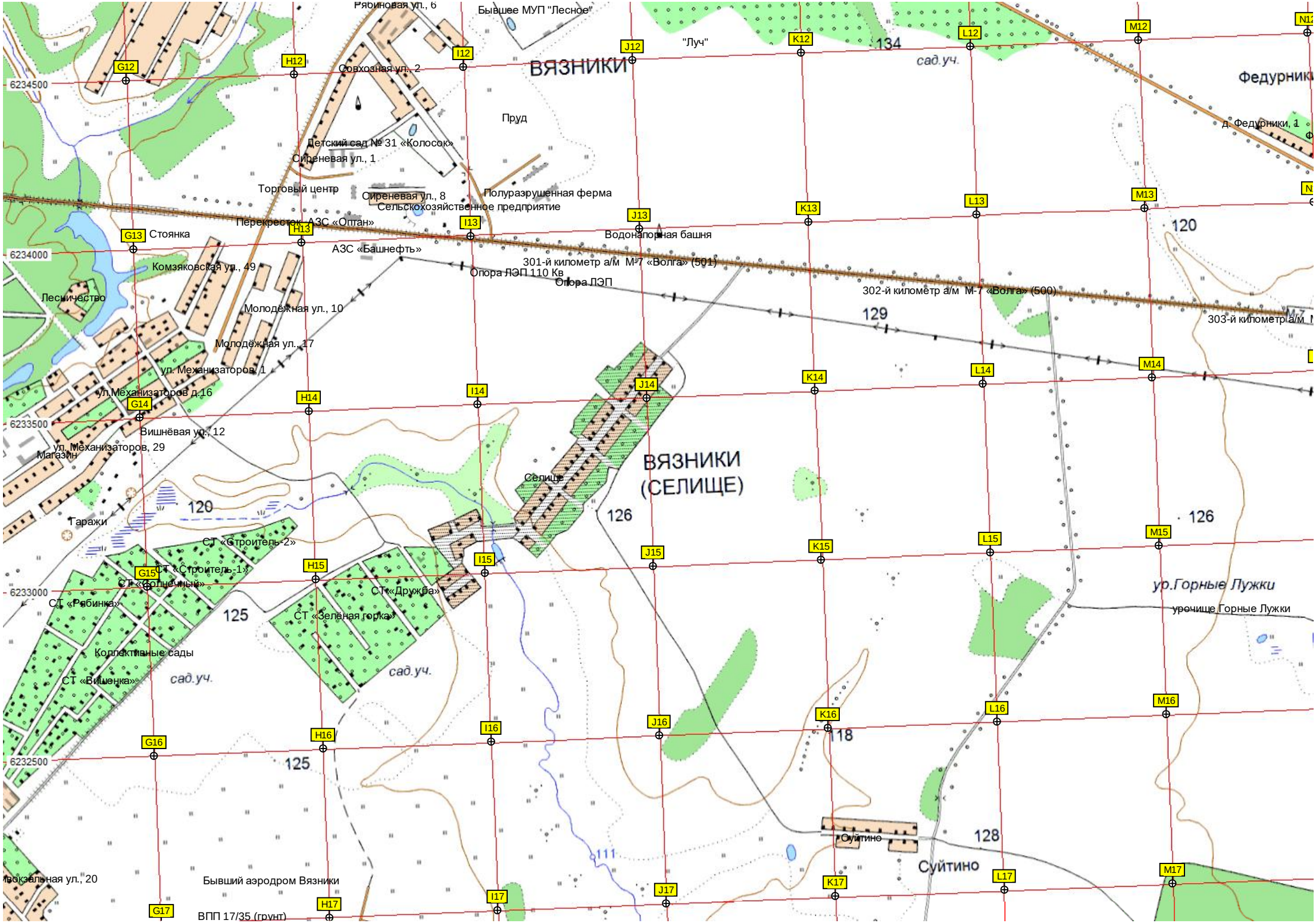
Рябиновая ул., 6
Бывшее МУП "Лесное"
"Луч"
134
сад.уч.
ВЯЗНИКИ
Федурники
Совхозная ул., 2
Пруд
Д. Федурники, 1
Детский сад № 31 «Колосок»
Сиреневая ул., 1
Торговый центр
Сиреневая ул., 8
Полуразрушенная ферма
Сельскохозяйственное предприятие
Перекресток АЗС «Оптан»
Стоянка
Водонапорная башня
120
АЗС «Башнефть»
Комзяковская ул., 49
301-й километр а/м М-7 «Волга» (501)
Опора ЛЭП 110 Кв
Опора ЛЭП
302-й километр а/м М-7 «Волга» (500)
Лесничество
129
303-й километр а/м М
Молодёжная ул., 10
Молодёжная ул., 17
ул. Механизаторов, 1
ул.Механизаторов д.16
Вишнёвая ул., 12
ул. Механизаторов, 29
Магазин
ВЯЗНИКИ
(СЕЛИЩЕ)
Селище
126
Гаражи
120
СТ «Строитель-2»
СТ «Строитель-1»
СТ «Солнечный»
СТ «Рябинка»
СТ «Дружба»
СТ «Зелёная горка»
125
ур.Горные Лужки
урочище Горные Лужки
Коллективные сады
СТ «Вишенка»
сад.уч.
сад.уч.
118
125
Суйтино
128
Суйтино
111
Вокзальная ул., 20
Бывший аэродром Вязники
ВПП 17/35 (грунт)
6234500
6234000
6233500
6233000
6232500
G12
H12
I12
J12
K12
L12
M12
G13
H13
I13
J13
K13
L13
M13
G14
H14
I14
J14
K14
L14
M14
G15
H15
I15
J15
K15
L15
M15
G16
H16
I16
J16
K16
L16
M16
G17
H17
I17
J17
K17
L17
M17

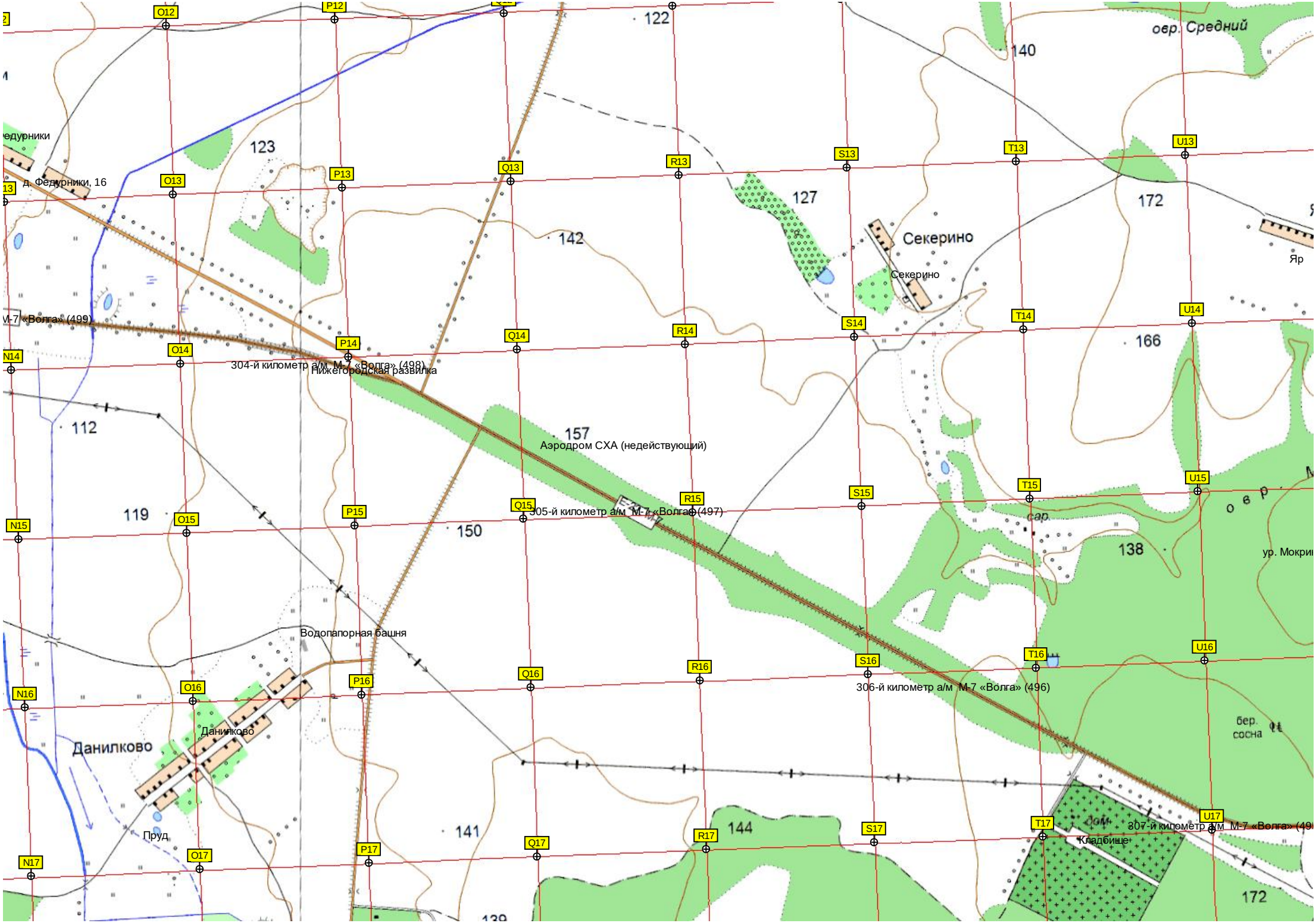
O12
P12
122
140
овр. Средний
едурники
123
д. Федурники, 16
O13
P13
Q13
R13
S13
T13
U13
127
172
Секерино
Секерино
142
Яр
M-7 «Волга» (499)
N14
O14
P14
Q14
R14
S14
T14
U14
166
304-й километр а/м М-7 «Волга» (498)
Нижегородская развилка
112
157
Аэродром СХА (недействующий)
119
O15
P15
Q15
R15
S15
T15
U15
N15
305-й километр а/м М-7 «Волга» (497)
150
138
ур. Мокри
Водопапорная башня
N16
O16
P16
Q16
R16
S16
T16
U16
306-й километр а/м М-7 «Волга» (496)
Данилково
Данилково
бер. сосна
Пруд
141
144
N17
O17
P17
Q17
R17
S17
T17
U17
307-й километр а/м М-7 «Волга» (49
Кладбище
172

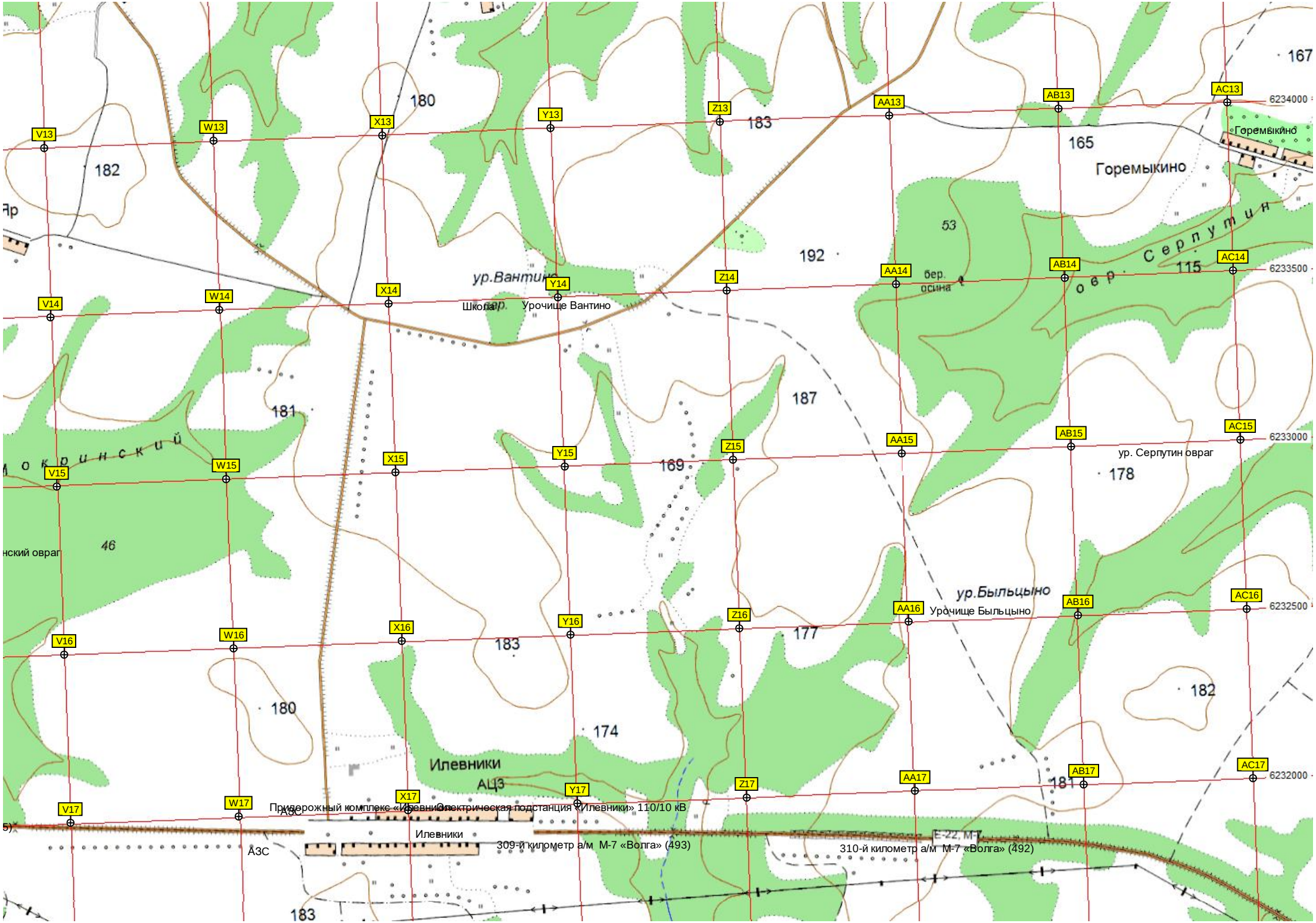
V13
W13
X13
Y13
Z13
AA13
AB13
AC13
6234000
V14
W14
X14
Y14
Z14
AA14
AB14
AC14
6233500
V15
W15
X15
Y15
Z15
AA15
AB15
AC15
6233000
V16
W16
X16
Y16
Z16
AA16
AB16
AC16
6232500
V17
W17
X17
Y17
Z17
AA17
AB17
AC17
6232000
167
180
182
183
165
Горемыкино
Горемыкино
53
192
115
Серпутин
овр.
ур.Вантино
бер.
осина
Школа
Урочище Вантино
187
181
169
178
ур. Серпутин овраг
46
ский овраг
ур.Быльцыно
Урочище Быльцыно
177
174
Илевники
АЦЗ
Придорожный комплекс «Илевники»
Электрическая подстанция «Илевники» 110/10 кВ
АЗС
Илевники
309-й километр а/м М-7 «Волга» (493)
310-й километр а/м М-7 «Волга» (492)
Е-22, М-7

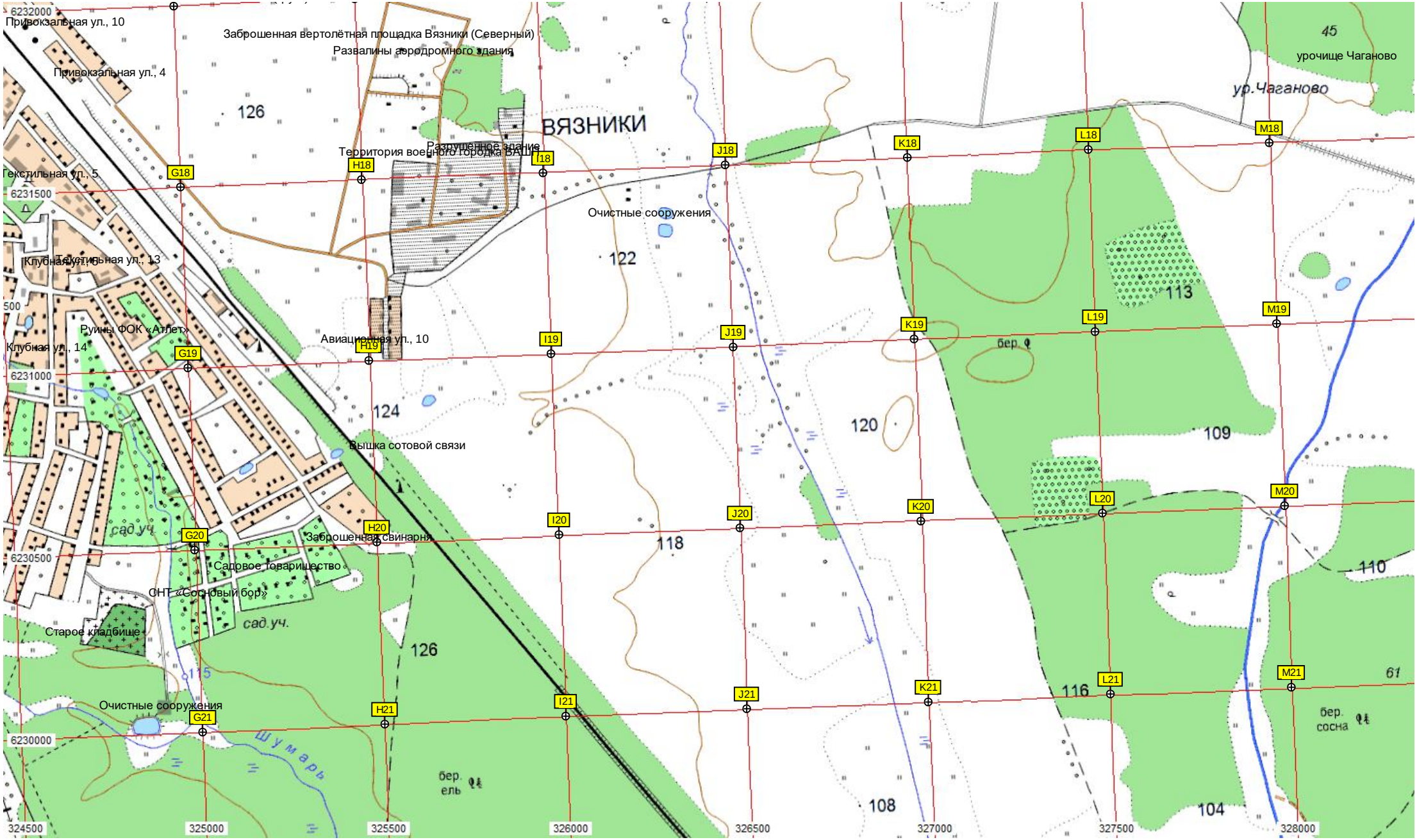
6232000
Привокзальная ул., 10
Заброшенная вертолётная площадка Вязники (Северный)
Развалины аэродромного здания
Привокзальная ул., 4
126
ВЯЗНИКИ
Территория военного городка ВАШ
Разрушенное здание
Текстильная ул., 5
6231500
Очистные сооружения
122
Клубная ул., 13
Руины ФОК «Атлет»
Клубная ул., 14
Авиационная ул., 10
6231000
124
Вышка сотовой связи
120
109
113
45
урочище Чаганово
ур.Чаганово
бер.
сад.уч.
Заброшенная свинарня
6230500
Садовое товарищество
СНТ «Сосновый бор»
Старое кладбище
118
110
126
115
Очистные сооружения
6230000
Шумарь
бер. ель
108
116
104
61
бер. сосна
G18
H18
I18
J18
K18
L18
M18
G19
H19
I19
J19
K19
L19
M19
G20
H20
I20
J20
K20
L20
M20
G21
H21
I21
J21
K21
L21
M21
324500
325000
325500
326000
326500
327000
327500
328000

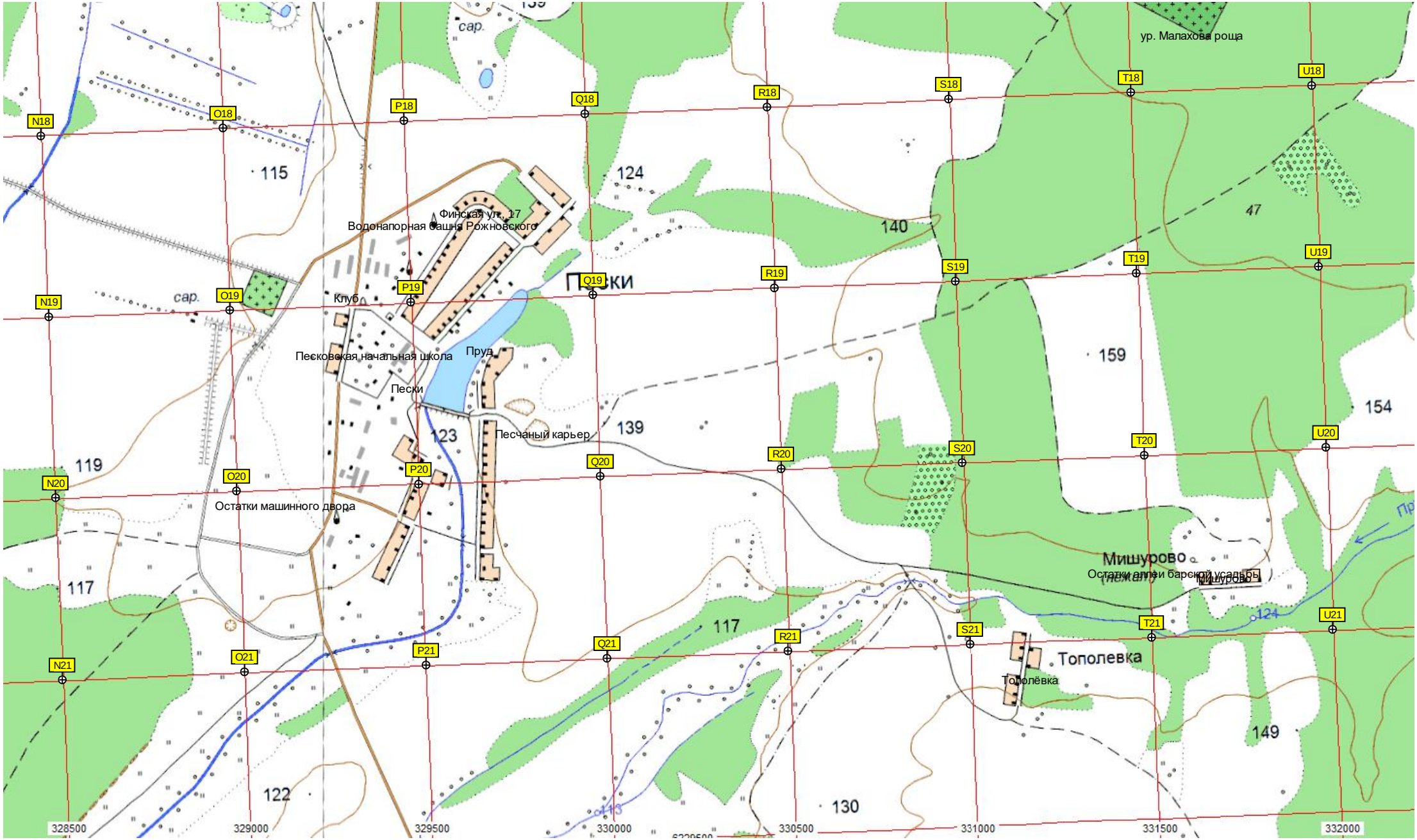
ур. Малахова роща
Финская ул., 17
Водонапорная башня Рожновского
Пески
Клуб
Песковская начальная школа
Пруд
Пески
Песчаный карьер
Остатки машинного двора
Мишурово
Остатки аллеи барской усадьбы
Тополевка
Тополёвка
сар.
N18
O18
P18
Q18
R18
S18
T18
U18
N19
O19
P19
Q19
R19
S19
T19
U19
N20
O20
P20
Q20
R20
S20
T20
U20
N21
O21
P21
Q21
R21
S21
T21
U21
115
124
140
47
159
154
139
123
119
117
122
130
149
328500
329000
329500
330000
330500
331000
331500
332000

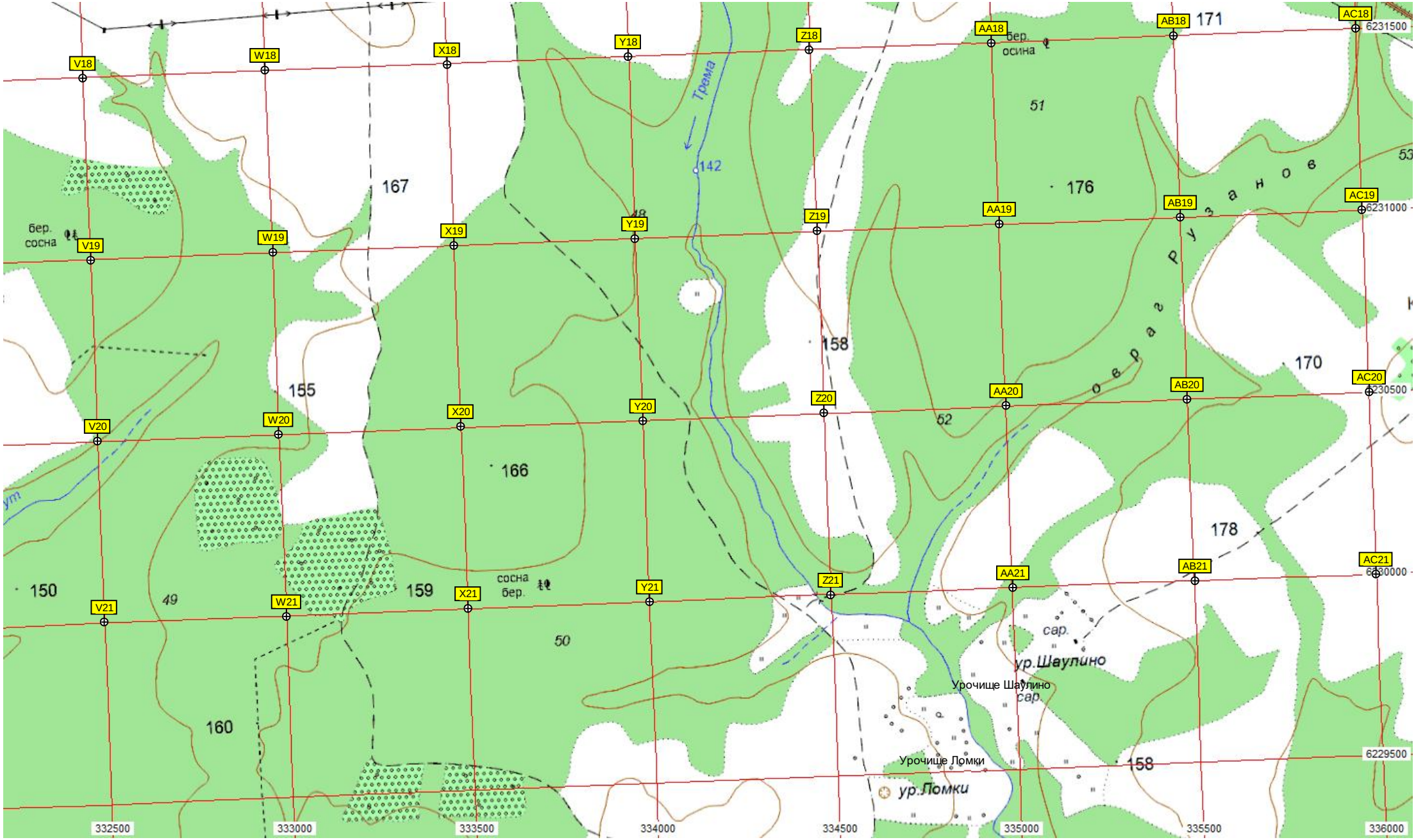
V18
W18
X18
Y18
Z18
AA18
AB18
AC18
V19
W19
X19
Y19
Z19
AA19
AB19
AC19
V20
W20
X20
Y20
Z20
AA20
AB20
AC20
V21
W21
X21
Y21
Z21
AA21
AB21
AC21
6231500
6231000
6230500
6230000
6229500
332500
333000
333500
334000
334500
335000
335500
336000
171
167
176
155
158
170
166
178
150
159
160
158
51
52
53
49
50
142
Трема
бер.
осина
бер.
сосна
сосна
бер.
сар.
ур.Шаулино
Урочище Шаулино
сар.
Урочище Ломки
ур.Ломки