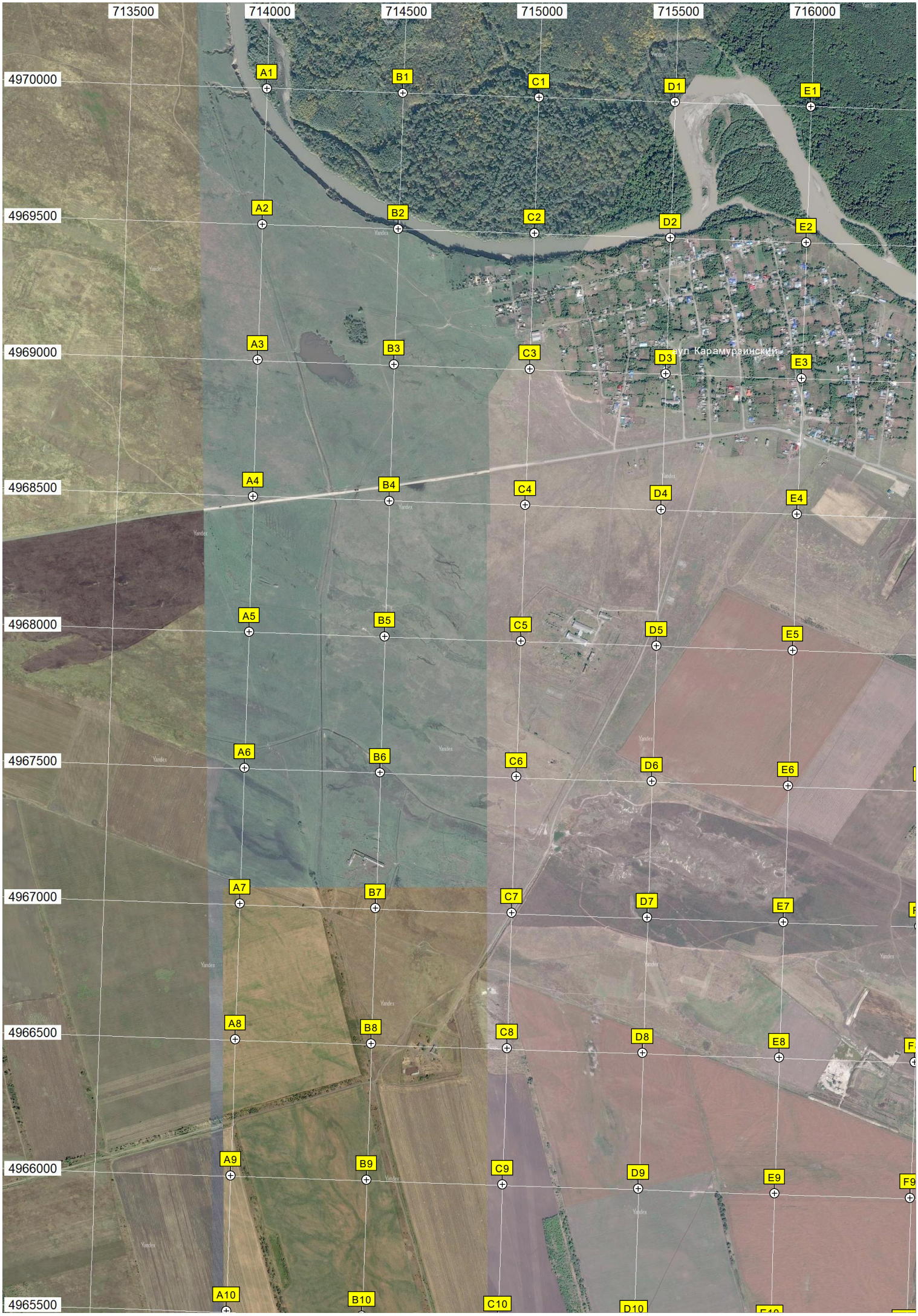
713500
714000
714500
715000
715500
716000
4970000
4969500
4969000
4968500
4968000
4967500
4967000
4966500
4966000
4965500
A1
B1
C1
D1
E1
A2
B2
C2
D2
E2
A3
B3
C3
D3
E3
A4
B4
C4
D4
E4
A5
B5
C5
D5
E5
A6
B6
C6
D6
E6
A7
B7
C7
D7
E7
A8
B8
C8
D8
E8
A9
B9
C9
D9
E9
F9
A10
B10
C10
D10
Yandex

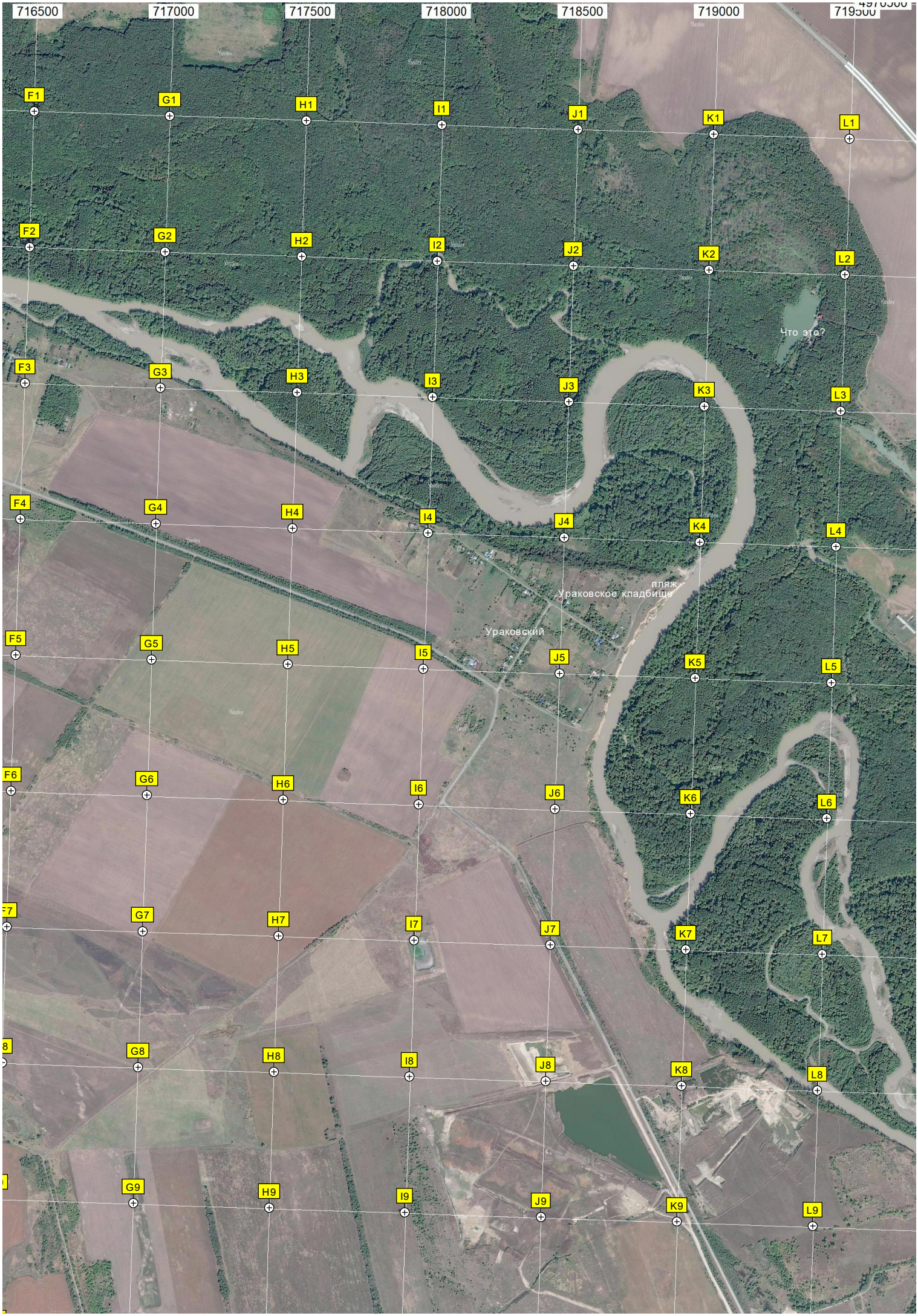
716500
717000
717500
718000
718500
719000
719500
F1
G1
H1
I1
J1
K1
L1
F2
G2
H2
I2
J2
K2
L2
Что это?
F3
G3
H3
I3
J3
K3
L3
F4
G4
H4
I4
J4
K4
L4
пляж
Ураковское кладбище
Ураковский
F5
G5
H5
I5
J5
K5
L5
F6
G6
H6
I6
J6
K6
L6
G7
H7
I7
J7
K7
L7
G8
H8
I8
J8
K8
L8
G9
H9
I9
J9
K9
L9


720000
720500
721000
721500
722000
722500
723000
Мост
хутор Татарский
M1
N1
O1
P1
Q1
R1
S1
M2
N2
O2
P2
Q2
R2
S2
M3
N3
O3
P3
Q3
R3
S3
M4
N4
O4
P4
Q4
R4
S4
M5
N5
O5
P5
Q5
R5
S5
M6
N6
O6
P6
Q6
R6
S6
M7
N7
O7
P7
Q7
R7
S7
M8
N8
O8
P8
Q8
R8
S8
M9
N9
O9
P9
Q9
R9
S9


723500
724000
724500
725000
725500
726000
4970500
4970000
4969500
4969000
4968500
4968000
4967500
4967000
4966500
4966000
T1
U1
V1
W 1
X1
Y1
T2
U2
V2
W 2
X2
Y2
T3
U3
V3
W 3
X3
Y3
T4
U4
V4
W 4
X4
Y4
T5
U5
V5
W 5
X5
Y5
T6
U6
V6
W 6
X6
Y6
T7
U7
V7
W 7
X7
Y7
T8
U8
V8
W 8
X8
Y8
T9
U9
V9
W 9
X9
Y9


4965000
4964500
4964000
4963500
4963000
4962500
4962000
4961500
4961000
A11
B11
C11
D11
E11
F11
A12
B12
C12
D12
E12
F12
A13
B13
C13
D13
E13
F13
A14
B14
C14
D14
E14
F14
A15
B15
C15
D15
E15
F15
A16
B16
C16
D16
E16
F16
A17
B17
C17
D17
E17
F17
A18
B18
C18
D18
E18
F18
A19
B19
C19
D19
E19
F19
E10
F10

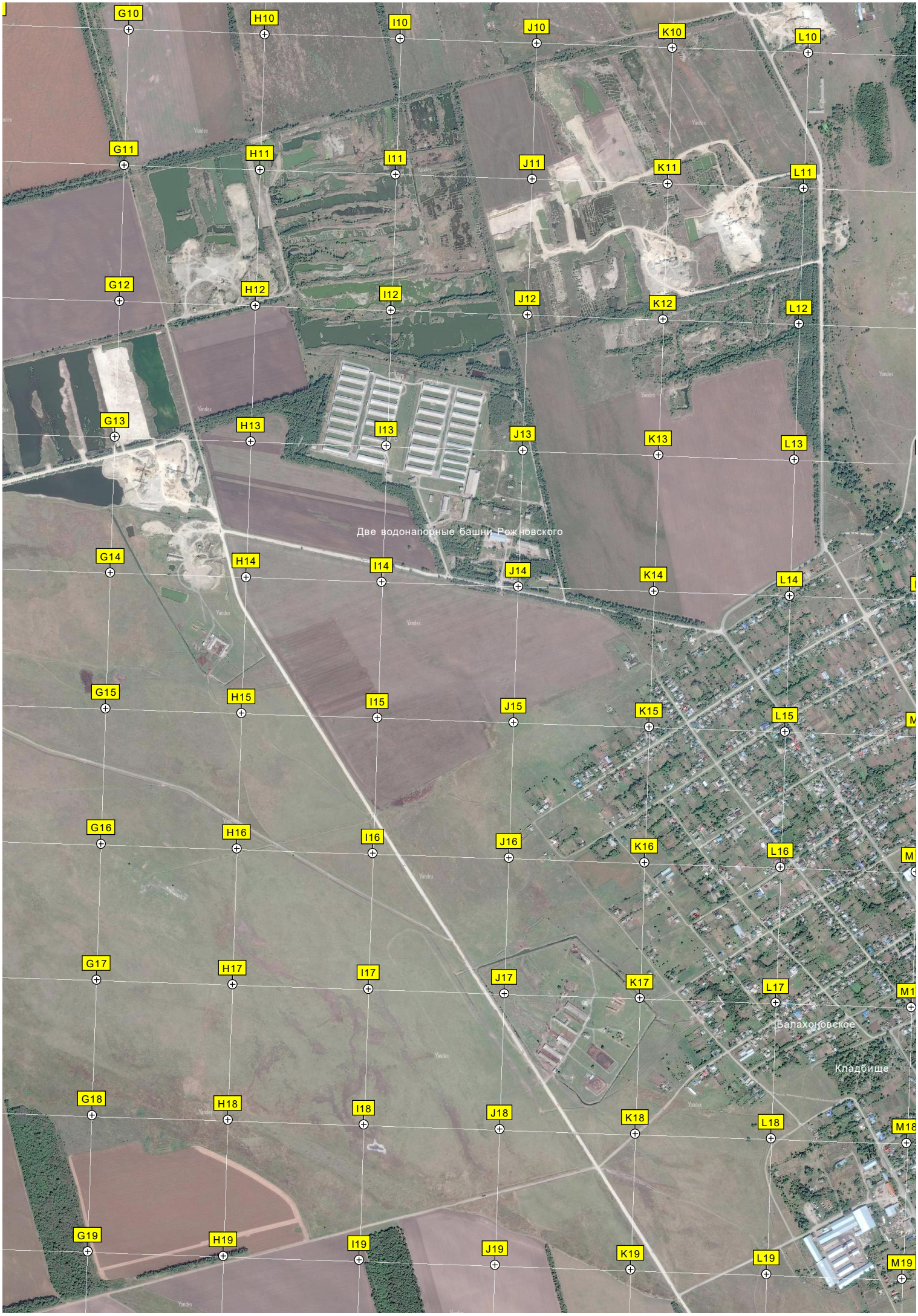
G10
H10
I10
J10
K10
L10
G11
H11
I11
J11
K11
L11
G12
H12
I12
J12
K12
L12
G13
H13
I13
J13
K13
L13
Две водонапорные башни Рожновского
G14
H14
I14
J14
K14
L14
G15
H15
I15
J15
K15
L15
G16
H16
I16
J16
K16
L16
G17
H17
I17
J17
K17
L17
Балахоновское
Кладбище
G18
H18
I18
J18
K18
L18
M18
G19
H19
I19
J19
K19
L19
M19

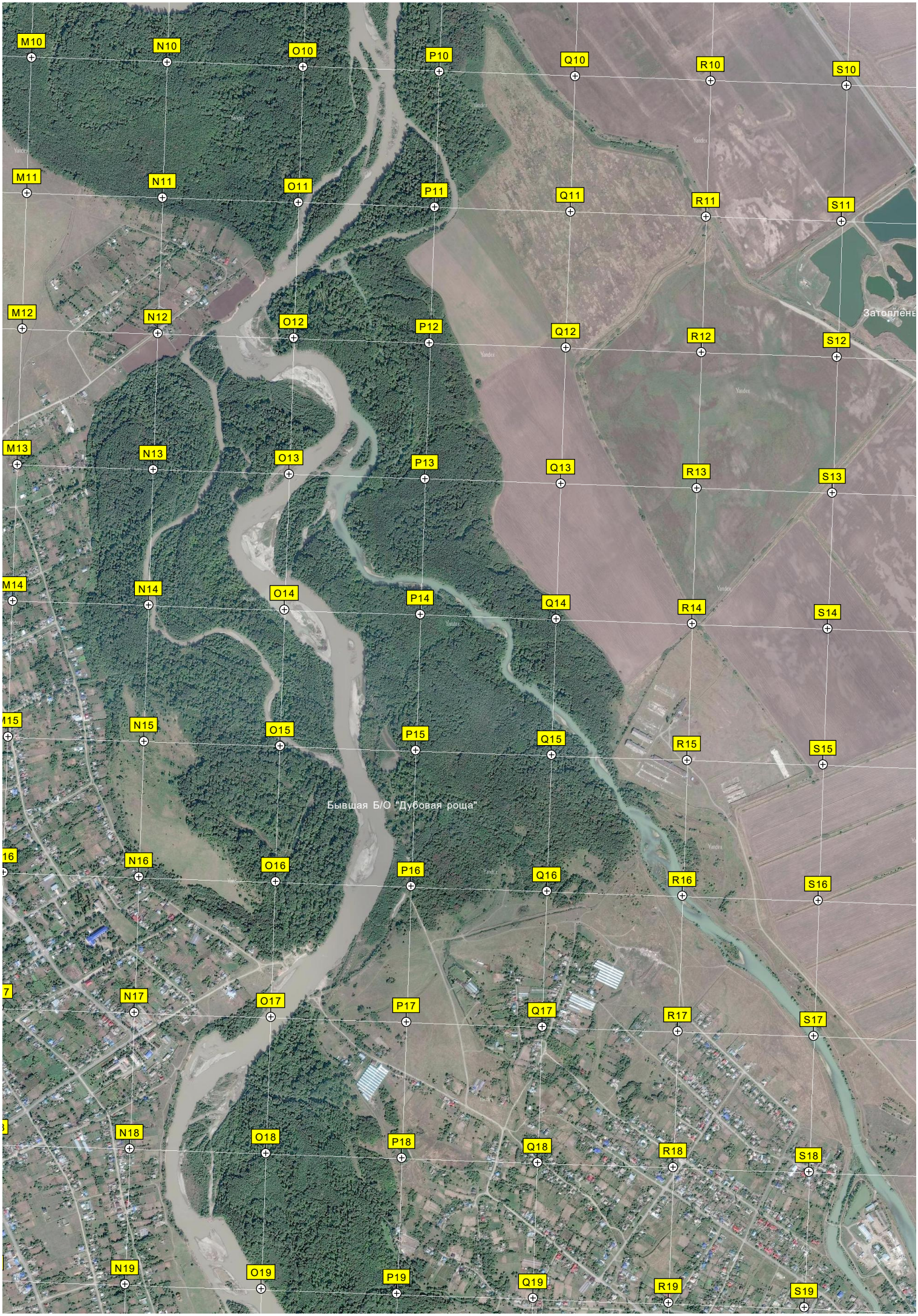
M10
N10
O10
P10
Q10
R10
S10
M11
N11
O11
P11
Q11
R11
S11
M12
N12
O12
P12
Q12
R12
S12
Затоплены
M13
N13
O13
P13
Q13
R13
S13
M14
N14
O14
P14
Q14
R14
S14
M15
N15
O15
P15
Q15
R15
S15
Бывшая Б/О "Дубовая роща"
16
N16
O16
P16
Q16
R16
S16
7
N17
O17
P17
Q17
R17
S17
N18
O18
P18
Q18
R18
S18
N19
O19
P19
Q19
R19
S19

T10
U10
V10
W 10
X10
Y10
АЗС
Мост через Невинномы
4965500
T11
U11
V11
W 11
X11
Y11
4965000
ый карьер
T12
U12
V12
W 12
X12
Y12
4964500
T13
U13
V13
W 13
X13
Y13
4964000
T14
U14
V14
W 14
X14
Y14
4963500
T15
U15
V15
W 15
X15
Y15
4963000
T16
U16
V16
W 16
X16
Y16
4962500
T17
U17
V17
W 17
X17
Y17
4962000
T18
U18
V18
W 18
X18
Y18
4961500
Полигон №1
T19
U19
V19
W 19

4960500
4960000
4959500
4959000
4958500
4958000
4957500
4957000
4956500
4956000
A20
B20
C20
D20
E20
F20
A21
B21
C21
D21
E21
F21
A22
B22
C22
D22
E22
F22
A23
B23
C23
D23
E23
F23
A24
B24
C24
D24
E24
F24
A25
B25
C25
D25
E25
F25
A26
B26
C26
D26
E26
F26
Армавир - Махачкала «Кавказ» Р-217 (770)
220-й километр автодороги Армавир - Махачкала «Кавказ» Р-217 (769)
A27
B27
C27
D27
E27
F27
A28
B28
C28
D28
E28
F28
223-й ки
A29
B29
C29
D29
E29
F29


G20
H20
I20
J20
K20
L20
M20
G21
H21
I21
J21
K21
L21
M21
G22
H22
I22
J22
K22
L22
M22
G23
H23
I23
J23
K23
L23
M23
G24
H24
I24
J24
K24
L24
M24
G25
H25
I25
J25
K25
L25
M25
G26
H26
I26
J26
K26
L26
M26
G27
H27
I27
J27
K27
L27
M27
G28
H28
I28
J28
K28
L28
M28
G29
H29
I29
J29
K29
L29
M29
лометр автодороги Армавир - Махачкала «Кавказ» Р-217 (766)

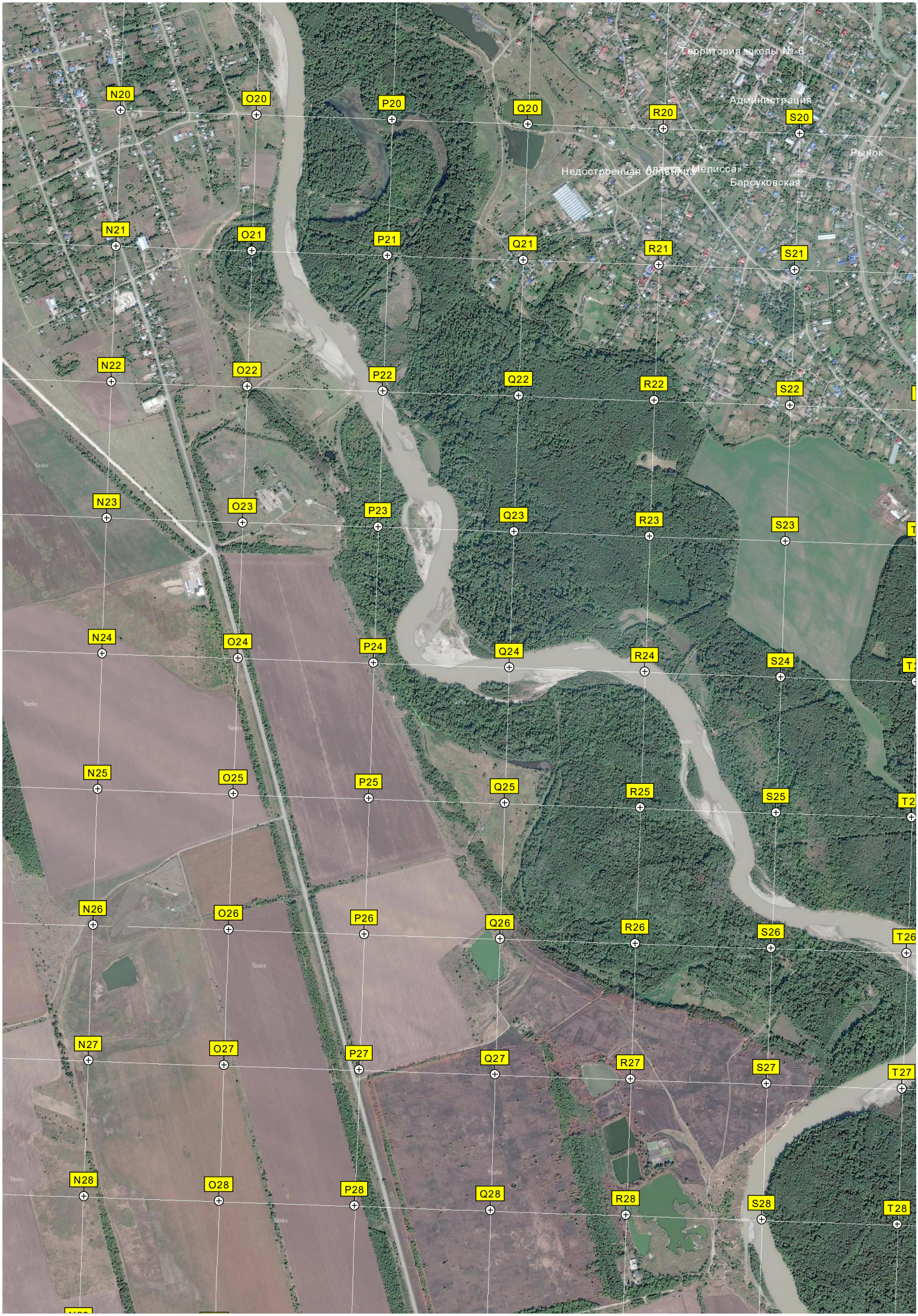
Территория школы № 6
Администрация
Рынок
Недостроенная больница
«Мелисса»
Барсуковская
N20
O20
P20
Q20
R20
S20
N21
O21
P21
Q21
R21
S21
N22
O22
P22
Q22
R22
S22
N23
O23
P23
Q23
R23
S23
N24
O24
P24
Q24
R24
S24
N25
O25
P25
Q25
R25
S25
N26
O26
P26
Q26
R26
S26
T26
N27
O27
P27
Q27
R27
S27
T27
N28
O28
P28
Q28
R28
S28
T28

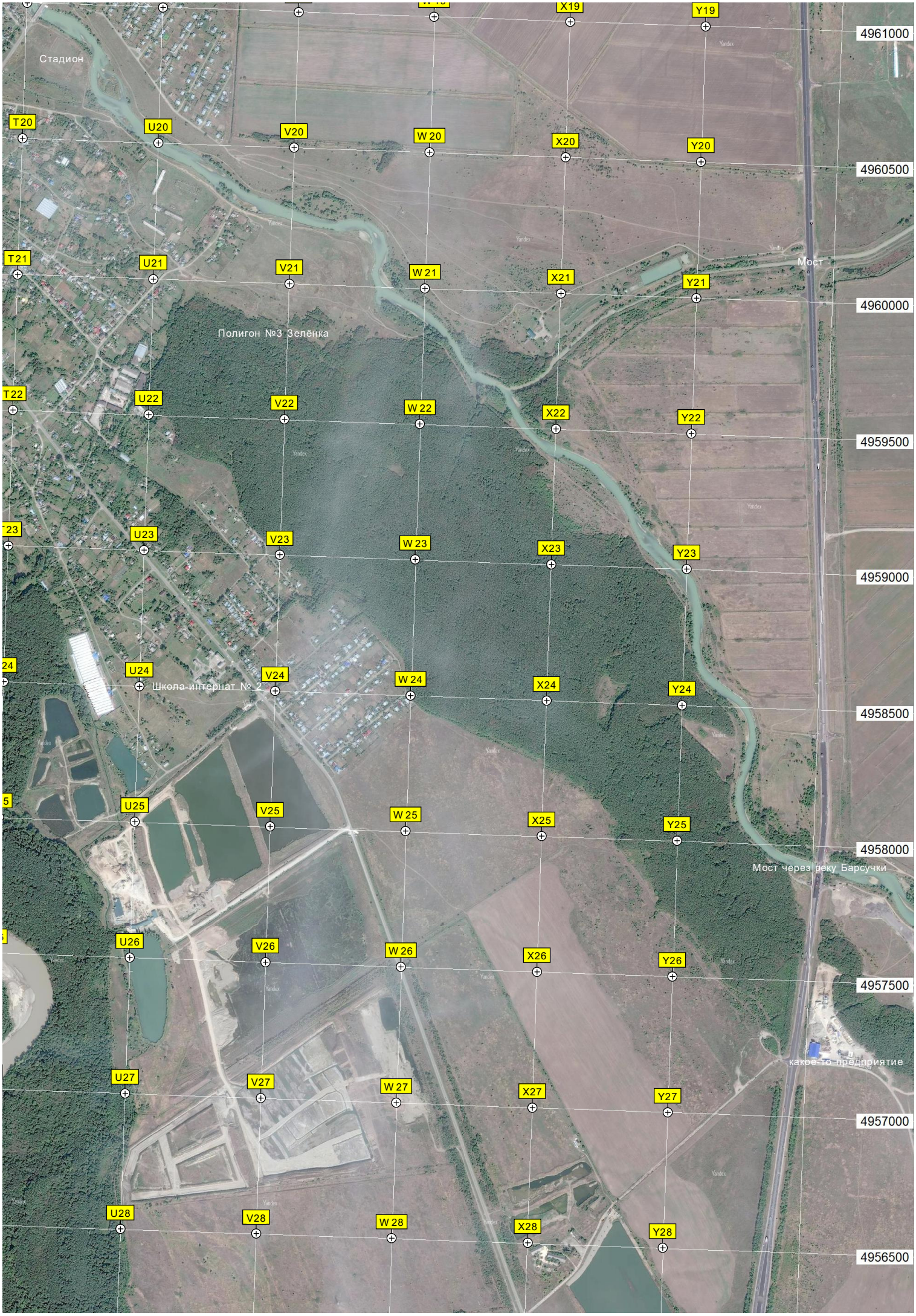
Стадион
Полигон №3 Зелёнка
Мост
Школа-интернат № 2
Мост через реку Барсучки
какое-то предприятие
T20
U20
V20
W 20
X20
Y20
T21
U21
V21
W 21
X21
Y21
T22
U22
V22
W 22
X22
Y22
23
U23
V23
W 23
X23
Y23
24
U24
V24
W 24
X24
Y24
5
U25
V25
W 25
X25
Y25
U26
V26
W 26
X26
Y26
U27
V27
W 27
X27
Y27
U28
V28
W 28
X28
Y28
X19
Y19
4961000
4960500
4960000
4959500
4959000
4958500
4958000
4957500
4957000
4956500

A30
B30
C30
D30
E30
F30
A31
B31
C31
D31
E31
F31
A32
B32
C32
D32
E32
F32
4955500
4955000
4954500
4954000
714000
714500
715000
715500
716000
716500

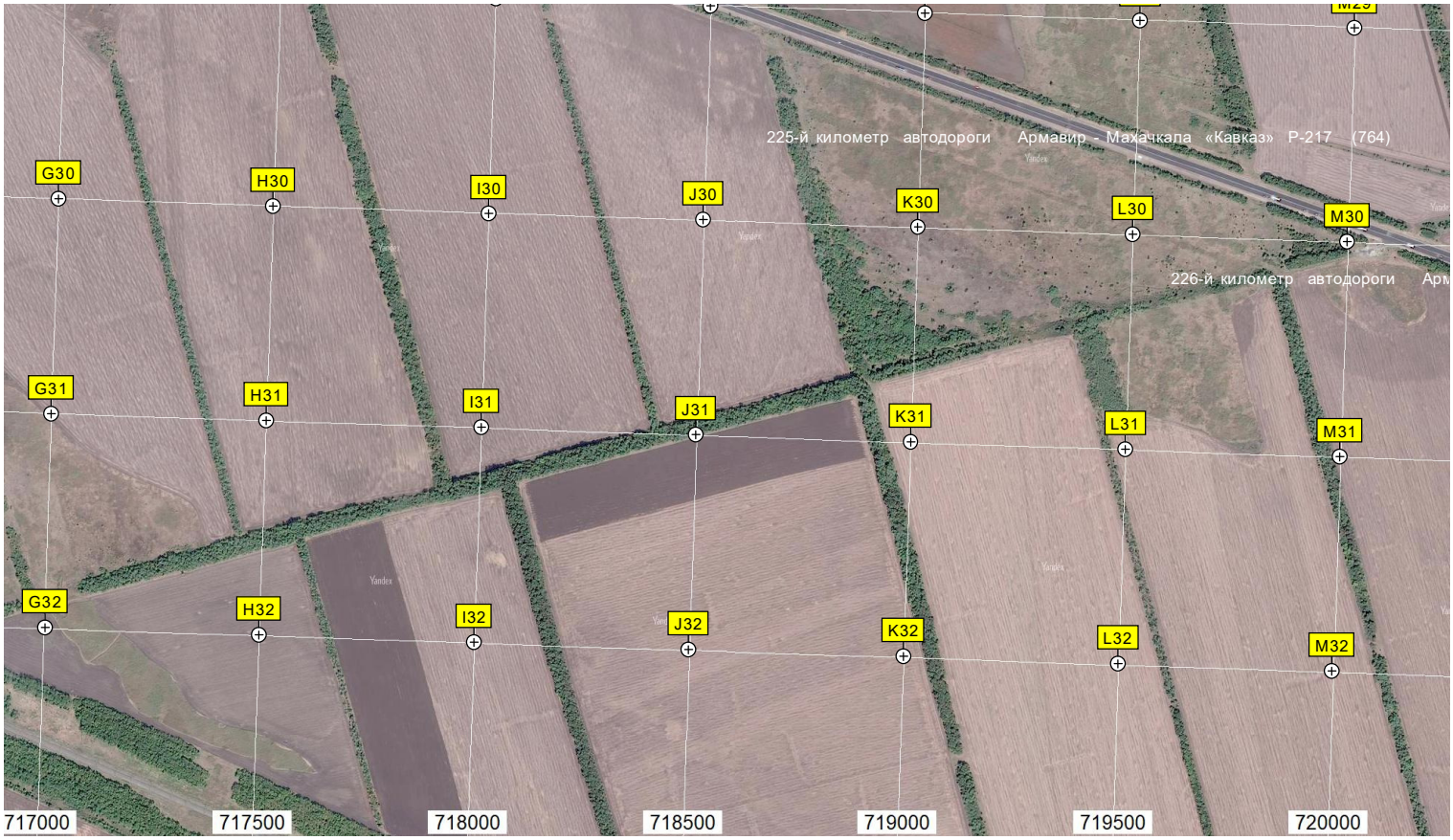
225-й километр автодороги Армавир - Махачкала «Кавказ» Р-217 (764)
226-й километр автодороги Арм
G30
H30
I30
J30
K30
L30
M30
G31
H31
I31
J31
K31
L31
M31
G32
H32
I32
J32
K32
L32
M32
717000
717500
718000
718500
719000
719500
720000

N29
O29
P29
Q29
R29
S29
T29
N30
O30
P30
Q30
R30
S30
T30
мавир - Махачкала «Кавказ» Р-217 (763)
227-й километр автодороги Армавир - Махачкала «Кавказ» Р-217 (762)
N31
O31
P31
Q31
R31
S31
T31
228-й километр автодороги Армавир - Махачкала «Кавказ» Р-217 (761)
Кафе "Троя"
Развязка Р-217 «Кавказ» / Подъезд к городу Черкесск
N32
O32
P32
Q32
R32
S32
T32
720500
721000
721500
722500
723000
723500

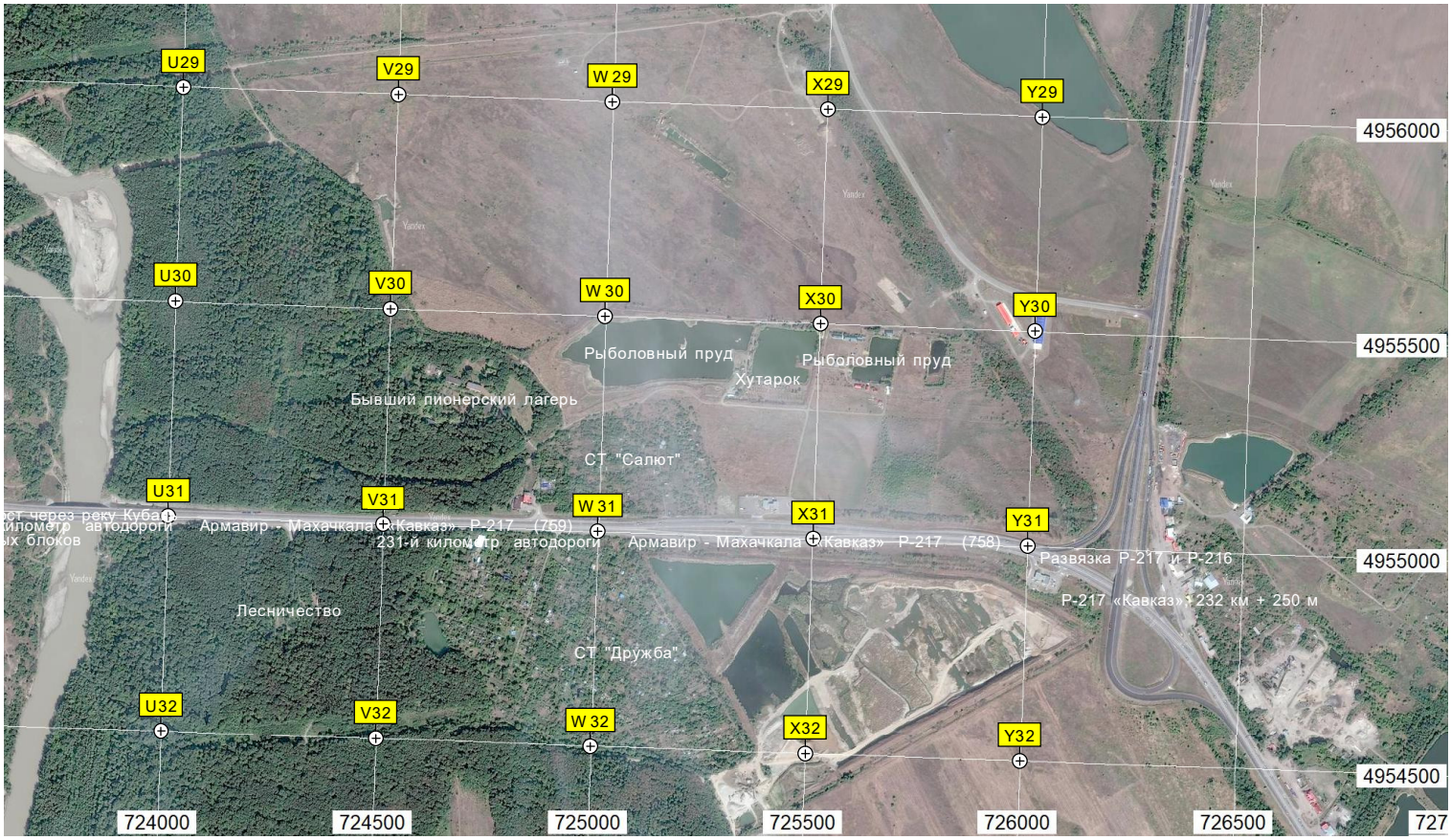
U29
V29
W 29
X29
Y29
4956000
U30
V30
W 30
X30
Y30
4955500
Рыболовный пруд
Рыболовный пруд
Хутарок
Бывший пионерский лагерь
СТ "Салют"
U31
V31
W 31
X31
Y31
Армавир - Махачкала «Кавказ» Р-217 (759)
231-й километр автодороги Армавир - Махачкала «Кавказ» Р-217 (758)
Развязка Р-217 и Р-216
4955000
Р-217 «Кавказ» 232 км + 250 м
Лесничество
СТ "Дружба"
U32
V32
W 32
X32
Y32
4954500
724000
724500
725000
725500
726000
726500
727