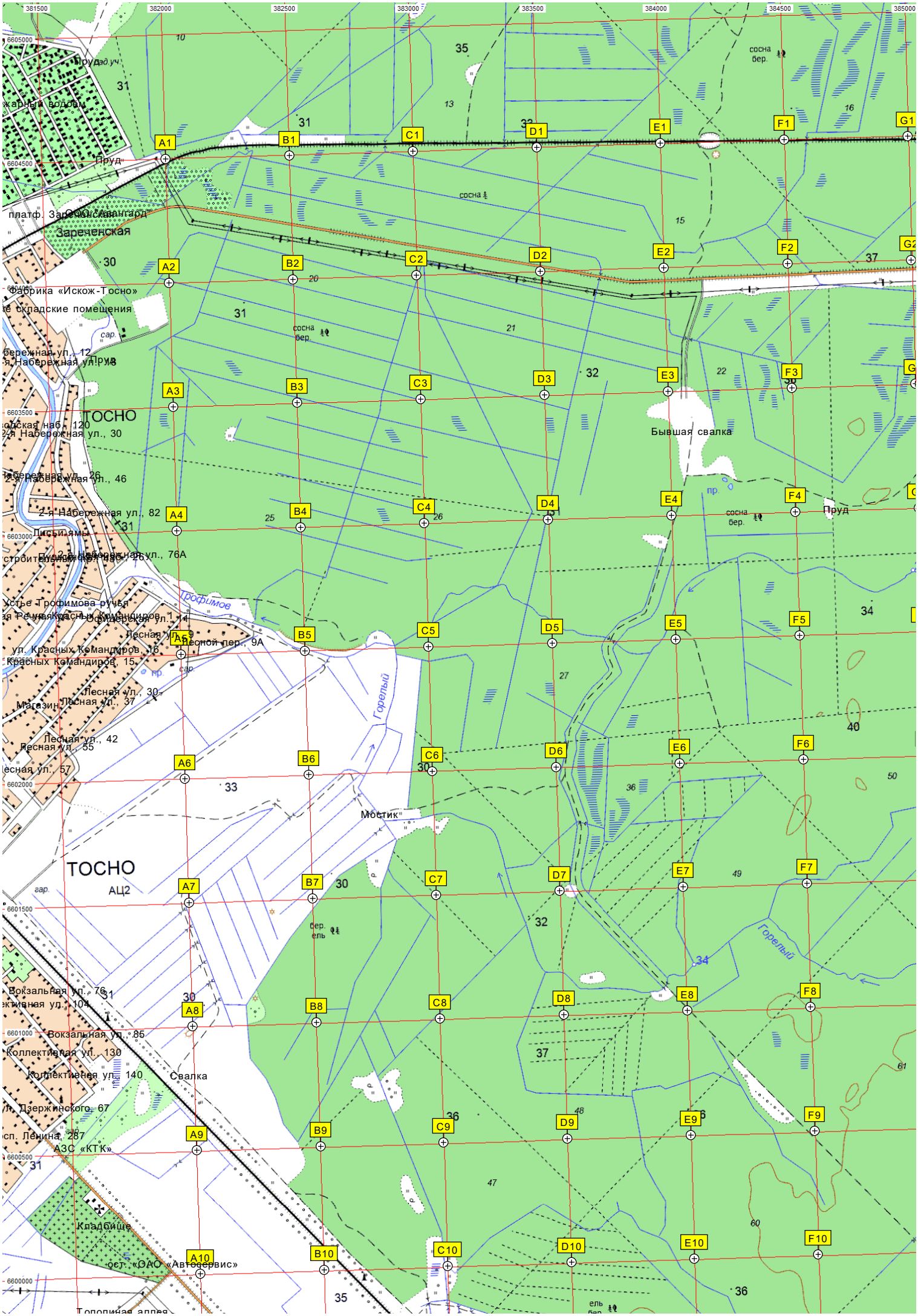
ТОСНО
Зареченская
платф. Зареченская
Фабрика «Искож-Тосно»
складские помещения
Набережная ул., 12
2-я Набережная ул., 30
2-я Набережная ул., 46
2-я Набережная ул., 82
Лисьи ямы
Устье Графимова ручья
Графимов
Красных Командиров, 15
Лесная ул., 30
Лесная ул., 37
Лесная ул., 42
Лесная ул., 55
Лесная ул., 57
Магазин
Мостик
Горелый
Бывшая свалка
Пруд
ТОСНО
АЦ2
Вокзальная ул., 76
Вокзальная ул., 85
Коллективная ул., 130
Коллективная ул., 140
Свалка
ул. Дзержинского, 67
пр. Ленина, 287
АЗС «КТК»
Кладбище
ост. «ОАО «Автосервис»
Тополиная аллея
сосна бер.
ель бер.
A1 B1 C1 D1 E1 F1 G1
A2 B2 C2 D2 E2 F2 G2
A3 B3 C3 D3 E3 F3
A4 B4 C4 D4 E4 F4
A5 B5 C5 D5 E5 F5
A6 B6 C6 D6 E6 F6
A7 B7 C7 D7 E7 F7
A8 B8 C8 D8 E8 F8
A9 B9 C9 D9 E9 F9
A10 B10 C10 D10 E10 F10

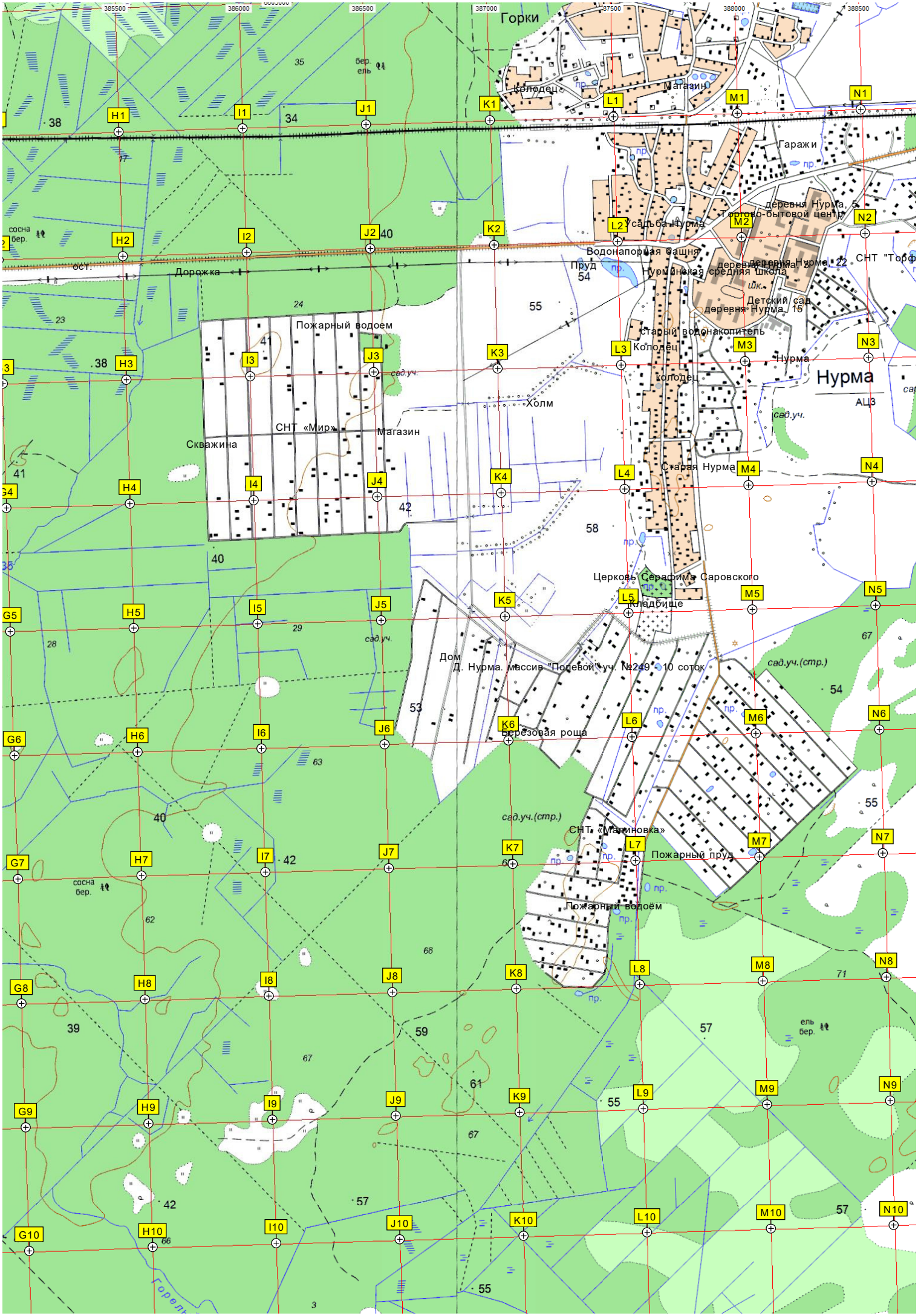
Горки
Колодец
Магазин
Гаражи
деревня Нурма, 5
Торгово-бытовой центр
Усадьба Нурма
Водонапорная башня
Пруд
Нурминская средняя школа
деревня Нурма, 22
СНТ "Тобф
Дорожка
Детский сад
деревня Нурма, 15
Пожарный водоем
старый водонакопитель
Колодец
Нурма
колодец
Нурма
АЦЗ
Холм
СНТ «Мир»
Магазин
Скважина
Старая Нурма
Церковь Серафима Саровского
Кладбище
Дом
Д. Нурма. массив "Полевой" уч. №249 - 10 соток
Березовая роща
СНТ «Малиновка»
Пожарный пруд
Пожарный водоём
сад.уч.
сад.уч.(стр.)
сосна бер.
ель бер.
ост.

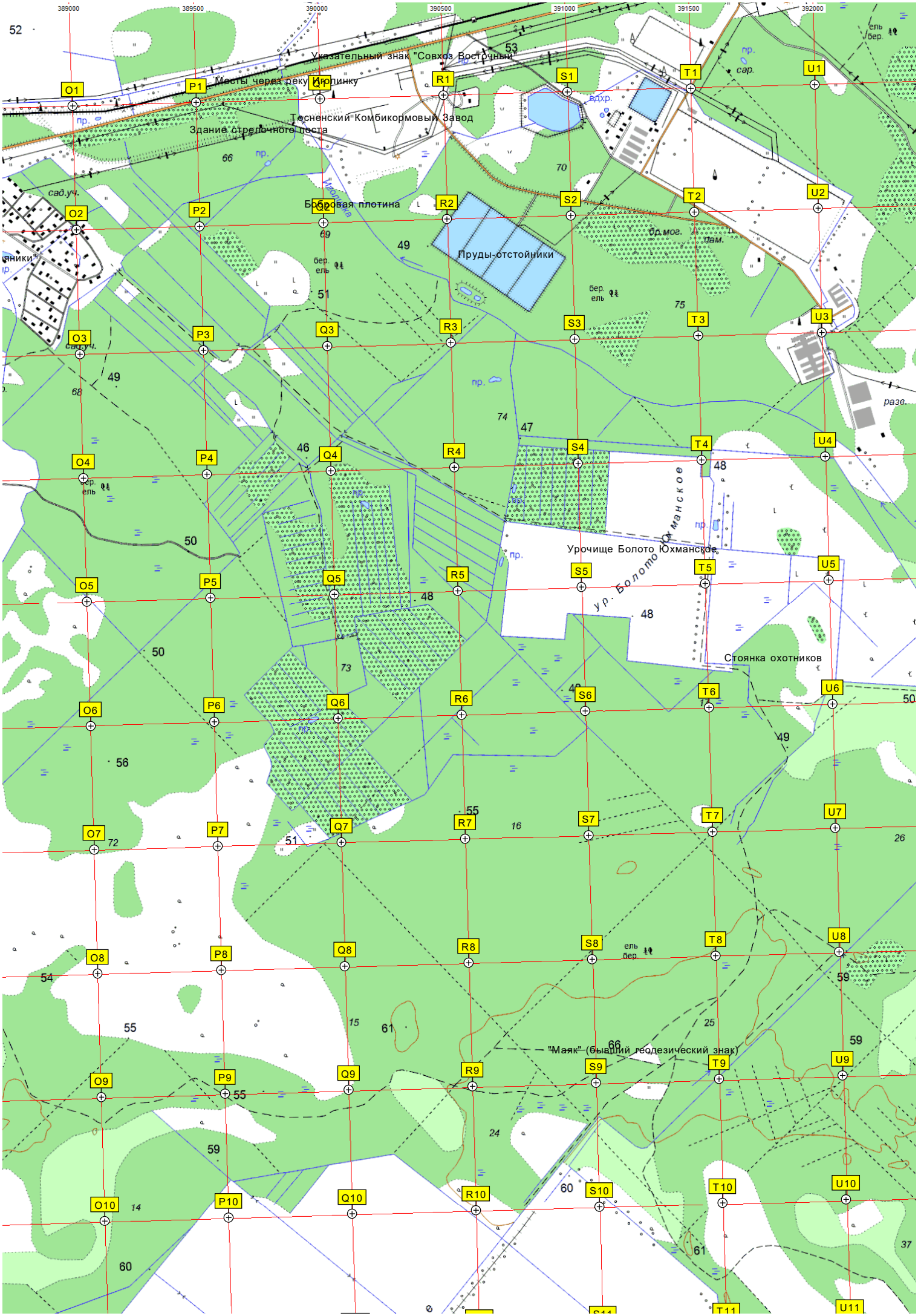
Указательный знак "Совхоз Восточный"
Мосты через реку Угодинку
Тосненский Комбикормовый Завод
Здание стрелочного поста
Бобровая плотина
Пруды-отстойники
Урочище Болото Юхманское
Стоянка охотников
"Маяк" (бывший геодезический знак)
389000
389500
390000
390500
391000
391500
392000

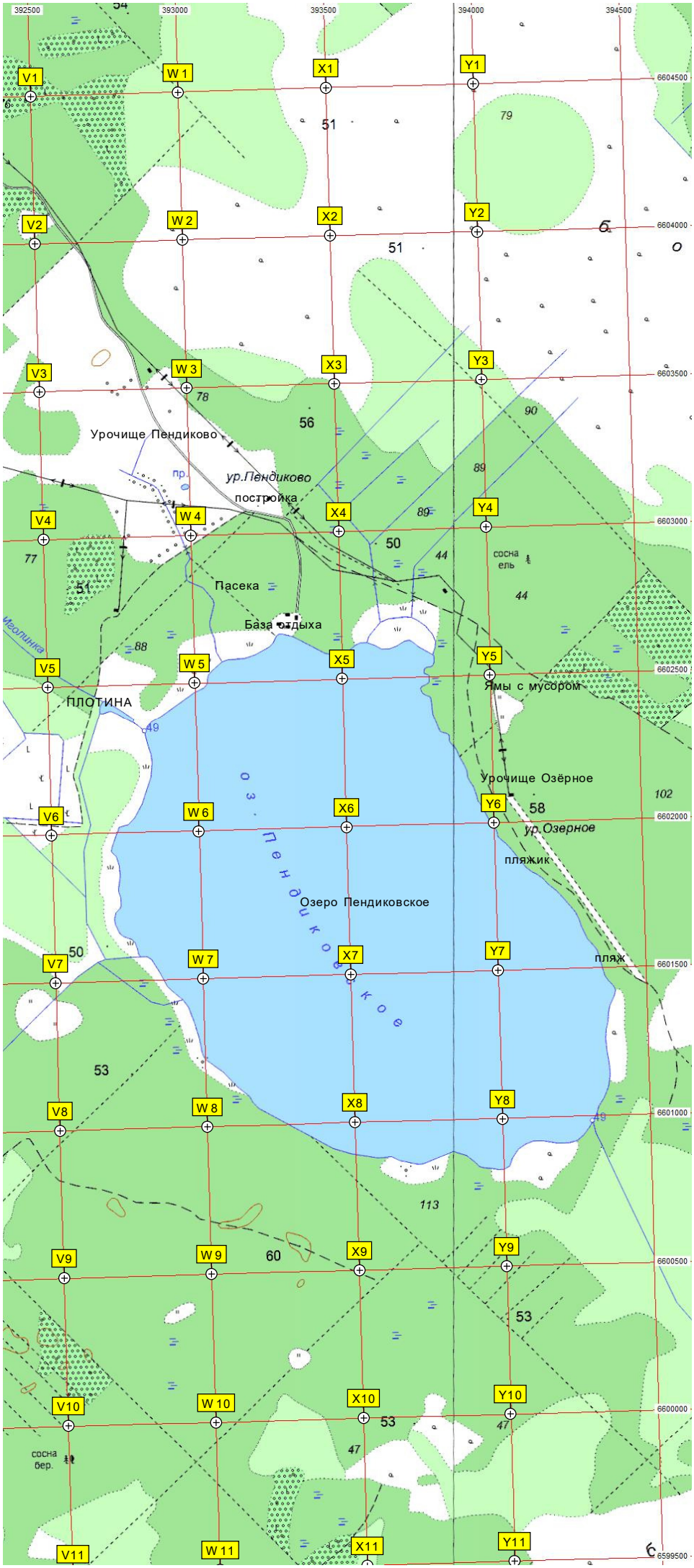
392500
393000
393500
394000
394500
6604500
6604000
6603500
6603000
6602500
6602000
6601500
6601000
6600500
6600000
6599500
V1
W 1
X1
Y1
V2
W 2
X2
Y2
V3
W 3
X3
Y3
V4
W 4
X4
Y4
V5
W 5
X5
Y5
V6
W 6
X6
Y6
V7
W 7
X7
Y7
V8
W 8
X8
Y8
V9
W 9
X9
Y9
V10
W 10
X10
Y10
V11
W 11
X11
Y11
51
79
51
78
56
90
Урочище Пендиково
ур.Пендиково
постройка
89
89
50
44
сосна
ель
44
77
51
Пасека
База отдыха
88
ПЛОТИНА
49
Ямы с мусором
Урочище Озёрное
102
58
ур.Озерное
пляжик
оз. Пендиковское
Озеро Пендиковское
50
пляж
53
49
113
60
53
53
47
47
сосна
бер.

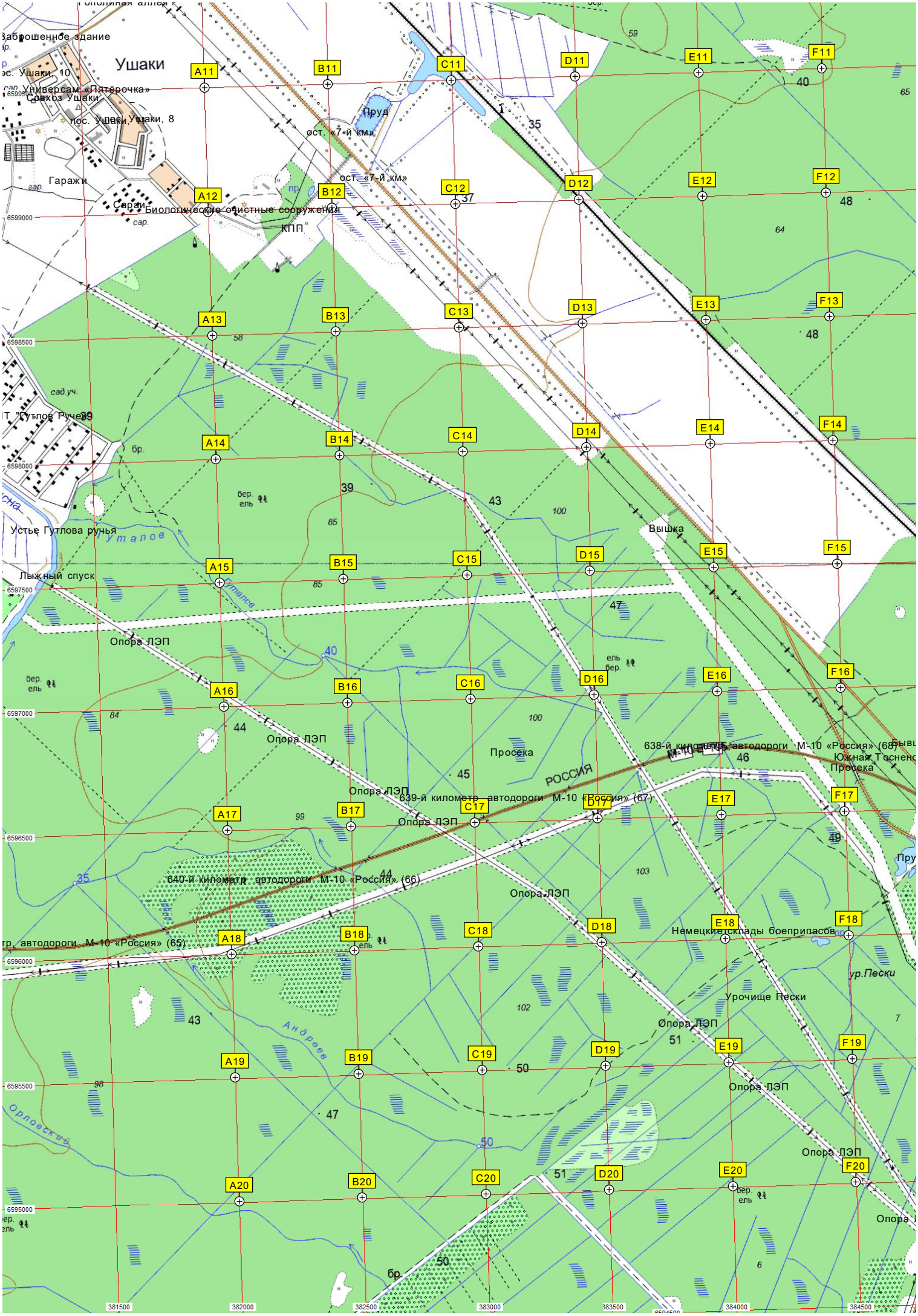
Заброшенное здание
Ушаки
пос. Ушаки, 10
Универсам «Пятёрочка»
Совхоз Ушаки
пос. Ушаки, 8
Пруд
ост. «7-й км»
ост. «7-й км»
Гаражи
Сараи
Биологические очистные сооружения
КПП
Устье Гутлова ручья
Лыжный спуск
Опора ЛЭП
Вышка
Просека
638-й километр автодороги М-10 «Россия» (68)
639-й километр автодороги М-10 «Россия» (67)
640-й километр автодороги М-10 «Россия» (66)
гр. автодороги М-10 «Россия» (65)
Немецкие склады боеприпасов
Урочище Пески
Южная Тоснено
Просека
РОССИЯ
Андреев
Орловский
A11
B11
C11
D11
E11
F11
A12
B12
C12
D12
E12
F12
A13
B13
C13
D13
E13
F13
A14
B14
C14
D14
E14
F14
A15
B15
C15
D15
E15
F15
A16
B16
C16
D16
E16
F16
A17
B17
C17
D17
E17
F17
A18
B18
C18
D18
E18
F18
A19
B19
C19
D19
E19
F19
A20
B20
C20
D20
E20
F20
381500
382000
382500
383000
383500
384000
384500

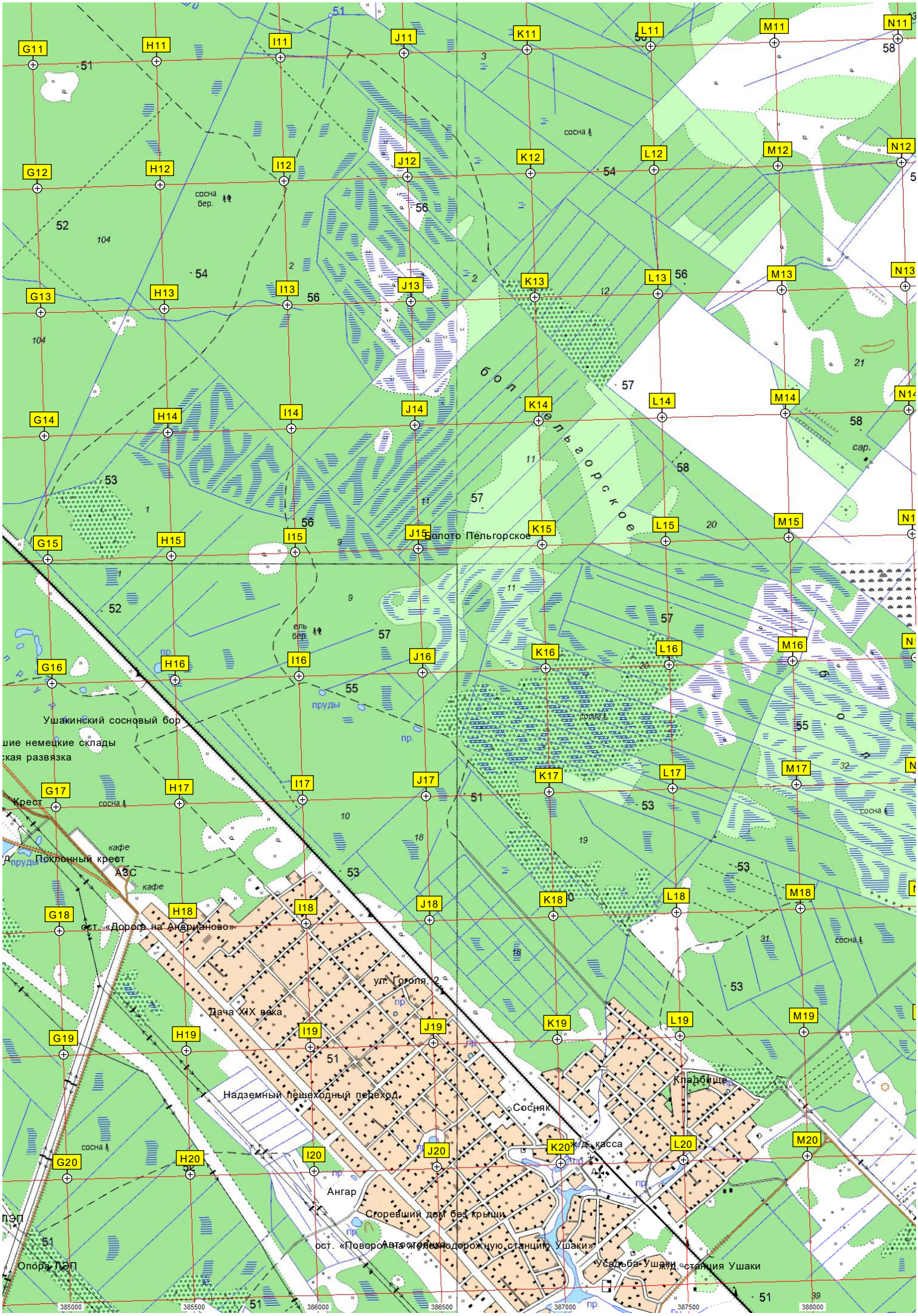
Болото Пельгорское
Ушакинский сосновый бор
Крест
Поклонный крест
АЗС
кафе
ост. «Дорога на Андрианово»
Дача XIX века
ул. Гоголя, 2
Надземный пешеходный переход
Сосняк
Кладбище
ж/д. касса
Ангар
Сгоревший дом без крыши
ост. «Поворот на железнодорожную станцию Ушаки»
Усадьба Ушаки
жд. станция Ушаки
Опора ЛЭП
ЛЭП
пруды
сосна бер.
ель бер.
сосна
сар.
385000
385500
386000
386500
387000
387500
388000

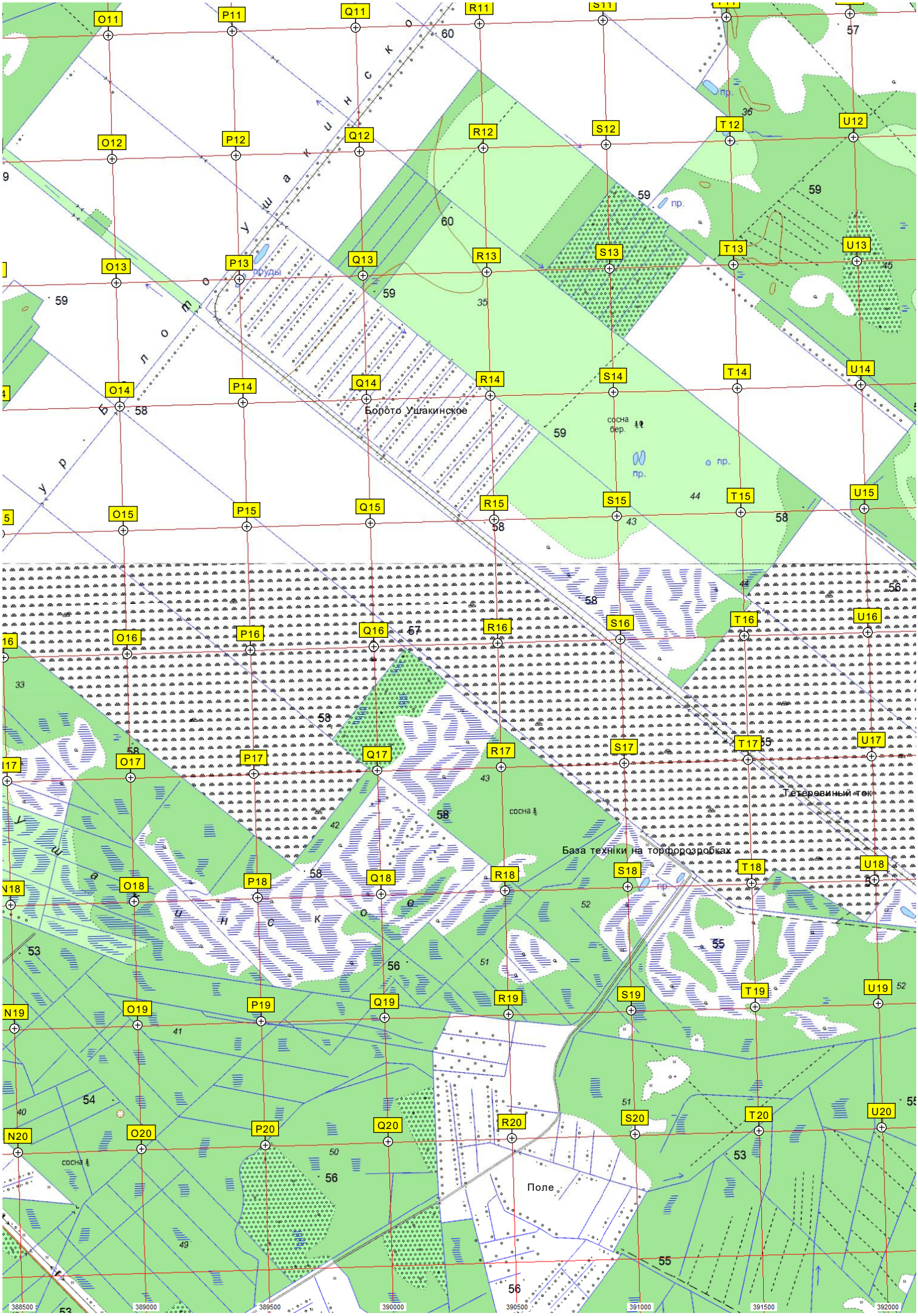
Болото Ушакинское
Тетеревиный ток
База техніки на торфорозробках
Поле
пр.
сосна бер.
сосна
388500
389000
389500
390000
390500
391000
391500
392000

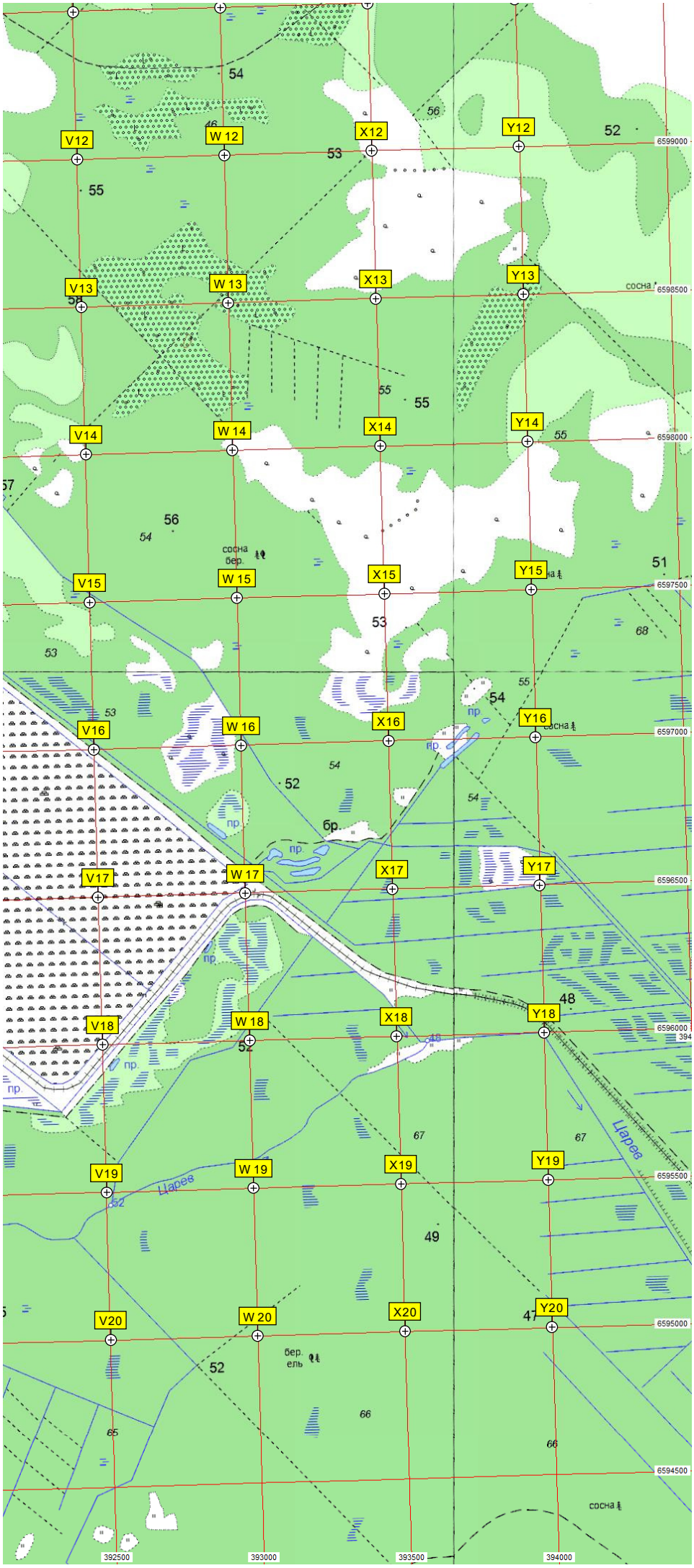
V12
W 12
X12
Y12
V13
W 13
X13
Y13
V14
W 14
X14
Y14
V15
W 15
X15
Y15
V16
W 16
X16
Y16
V17
W 17
X17
Y17
V18
W 18
X18
Y18
V19
W 19
X19
Y19
V20
W 20
X20
Y20
6599000
6598500
6598000
6597500
6597000
6596500
6596000
6595500
6595000
6594500
392500
393000
393500
394000
Царев
сосна
бер.
ель
пр.
бр.