

Две трубы.

Вентиляционная шахта

Бывшая хоккейная коробка

Заброшенное здание

Остатки здания бетонной овалной формы

АЗС

Остатки строения заброшенное здание

Площадка работы козлового крана (рельсы)

Птицефабрика «Добрыниха»

Ведищево

Пруд

Мостик через реку

СНТ «Люторка»

Воронки от авиабомб

Большая фабрика

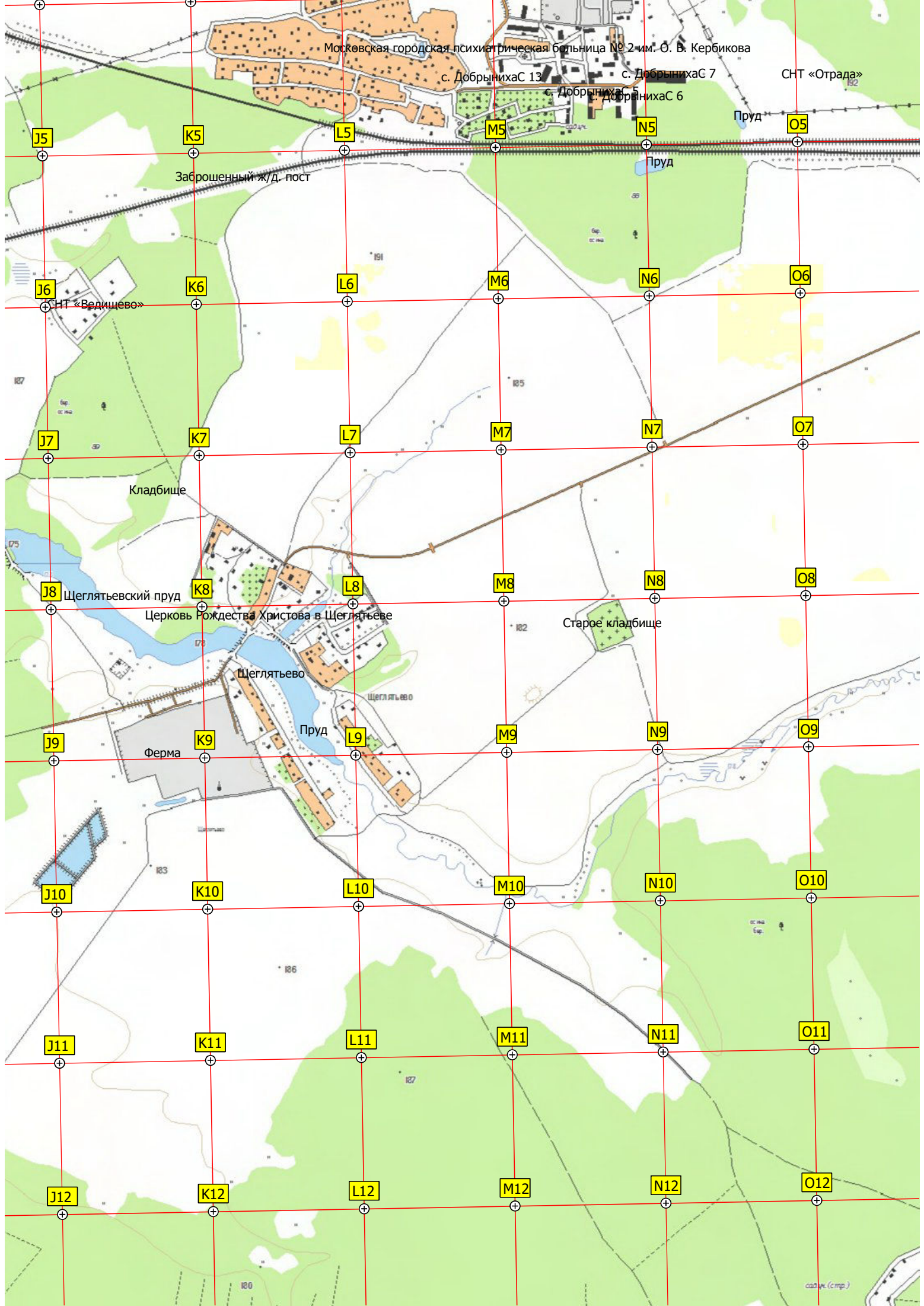
Земли выделенные многодетным семьям Домодедовского гор. округа

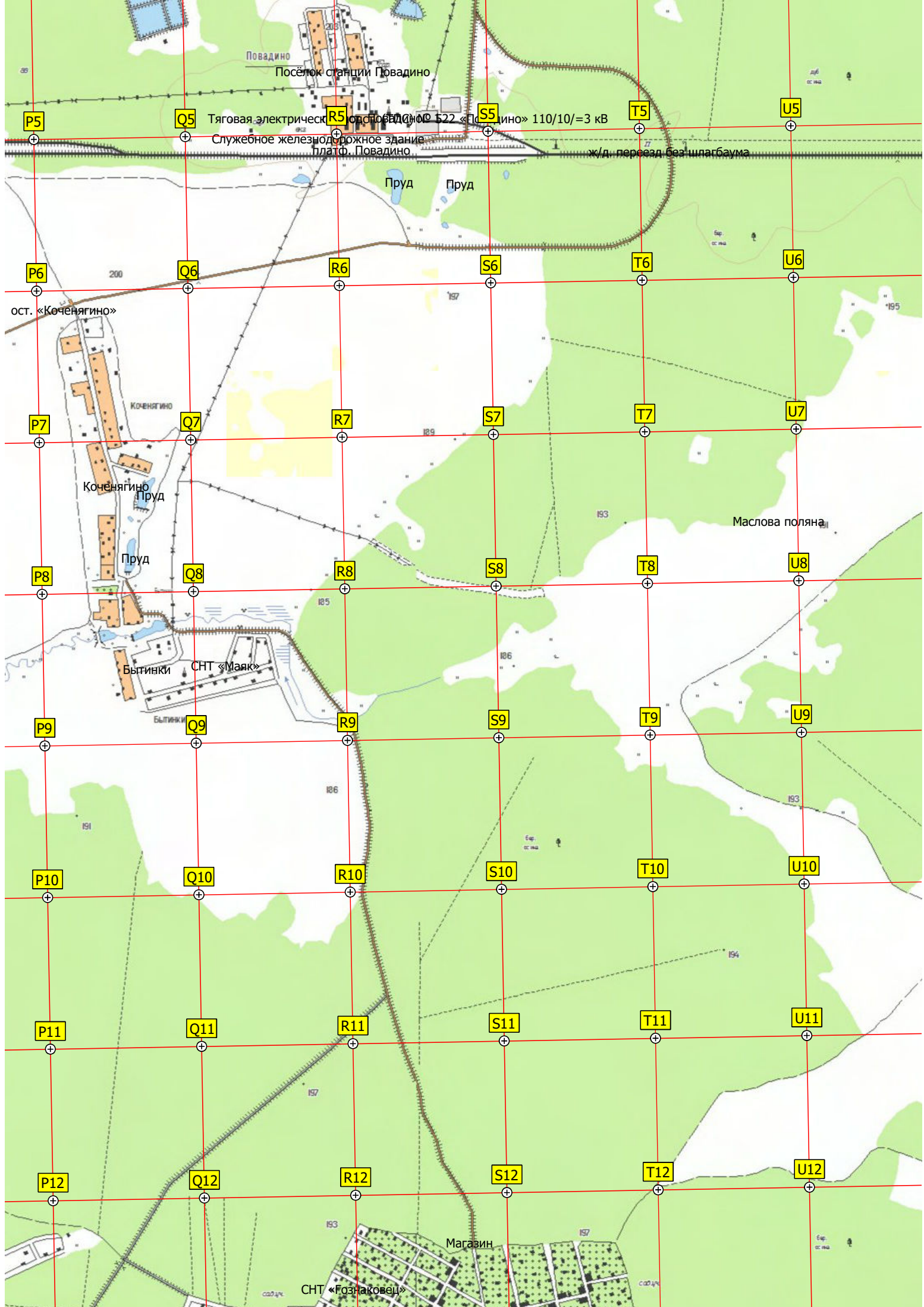
Угрюмово

Конечная ост. «Угрюмово»

Лес Корячок

Кладбище





Поведино
Посёлок станции Поведино

Тяговая электрическая подстанция № 522 «Поведино» 110/10/3 кВ
Службное железнодорожное здание
платф. Поведино
ж/д. переезд без шлагбаума

Пруд Пруд

ост. «Коченягино»

Коченягино

Коченягино Пруд

Пруд

Бытинки СНТ «Маяк»

Бытинки

Маслова поляна

Магазин

СНТ «Гознаковец»

P5

Q5

R5

S5

T5

U5

P6

Q6

R6

S6

T6

U6

P7

Q7

R7

S7

T7

U7

P8

Q8

R8

S8

T8

U8

P9

Q9

R9

S9

T9

U9

P10

Q10

R10

S10

T10

U10

P11

Q11

R11

S11

T11

U11

P12

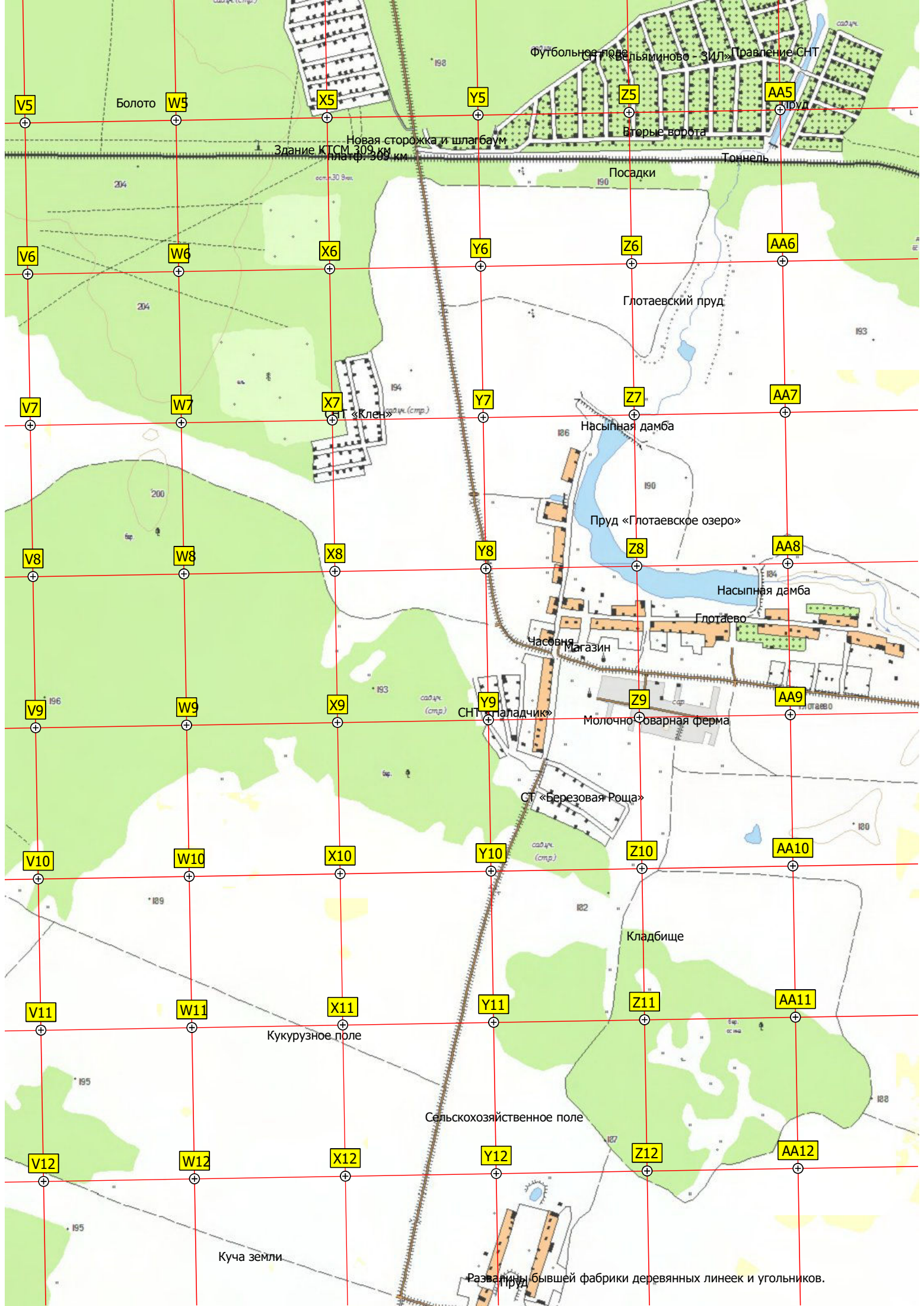
Q12

R12

S12

T12

U12



Футбольное поле
Посадки
Пруд
Вторые ворота

Болото

Новая сторожка и шлагбаум
Здание КТСМ, 309 км

Посадки
Тоннель

Глотаевский пруд

СТ «Клен»

Насыпная дамба

Пруд «Глотаевское озеро»

Насыпная дамба

Часовня

Глотаево

СНТ «Галадчик»

Молочно-оварная ферма

СТ «Березовая Роща»

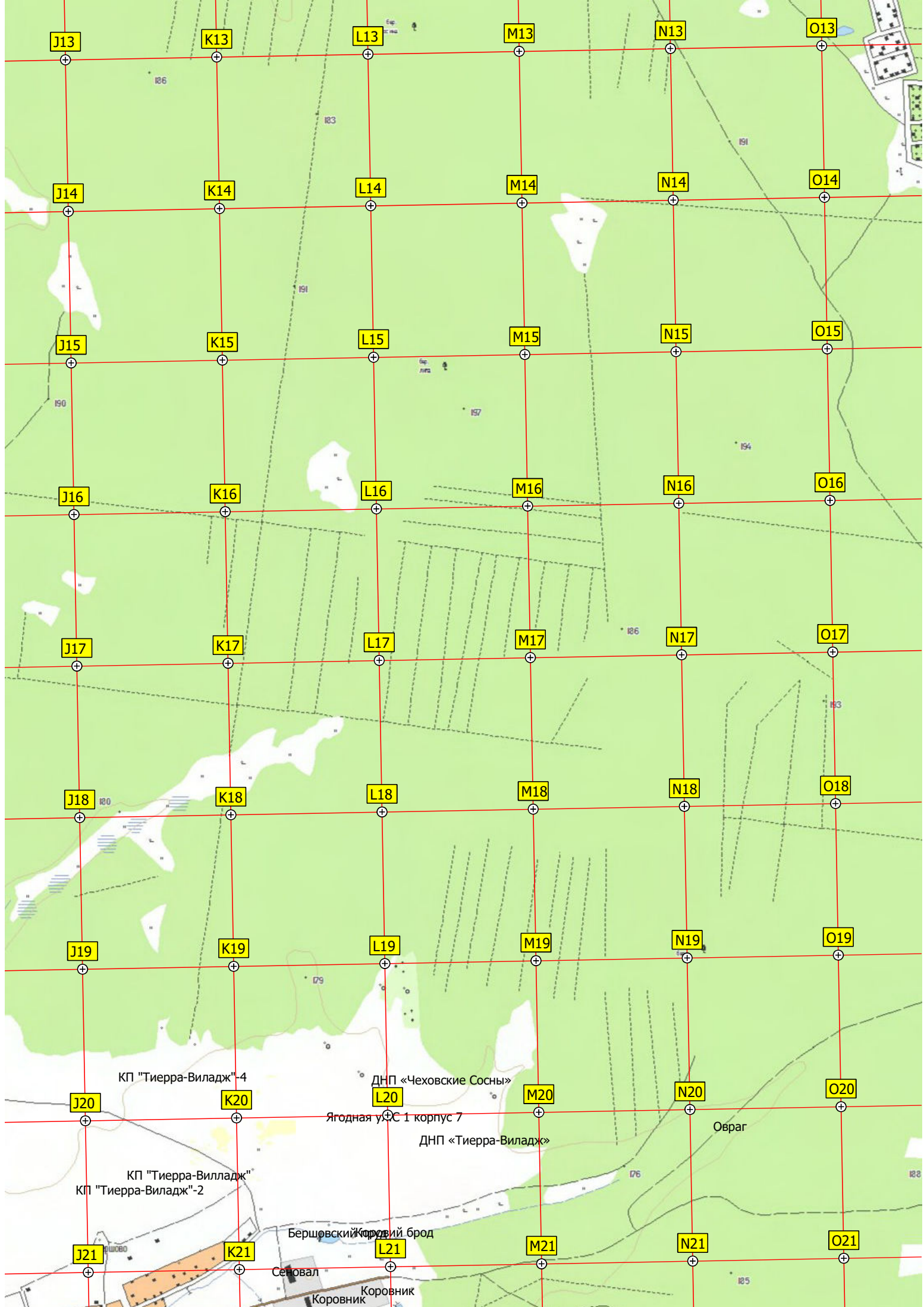
Кладбище

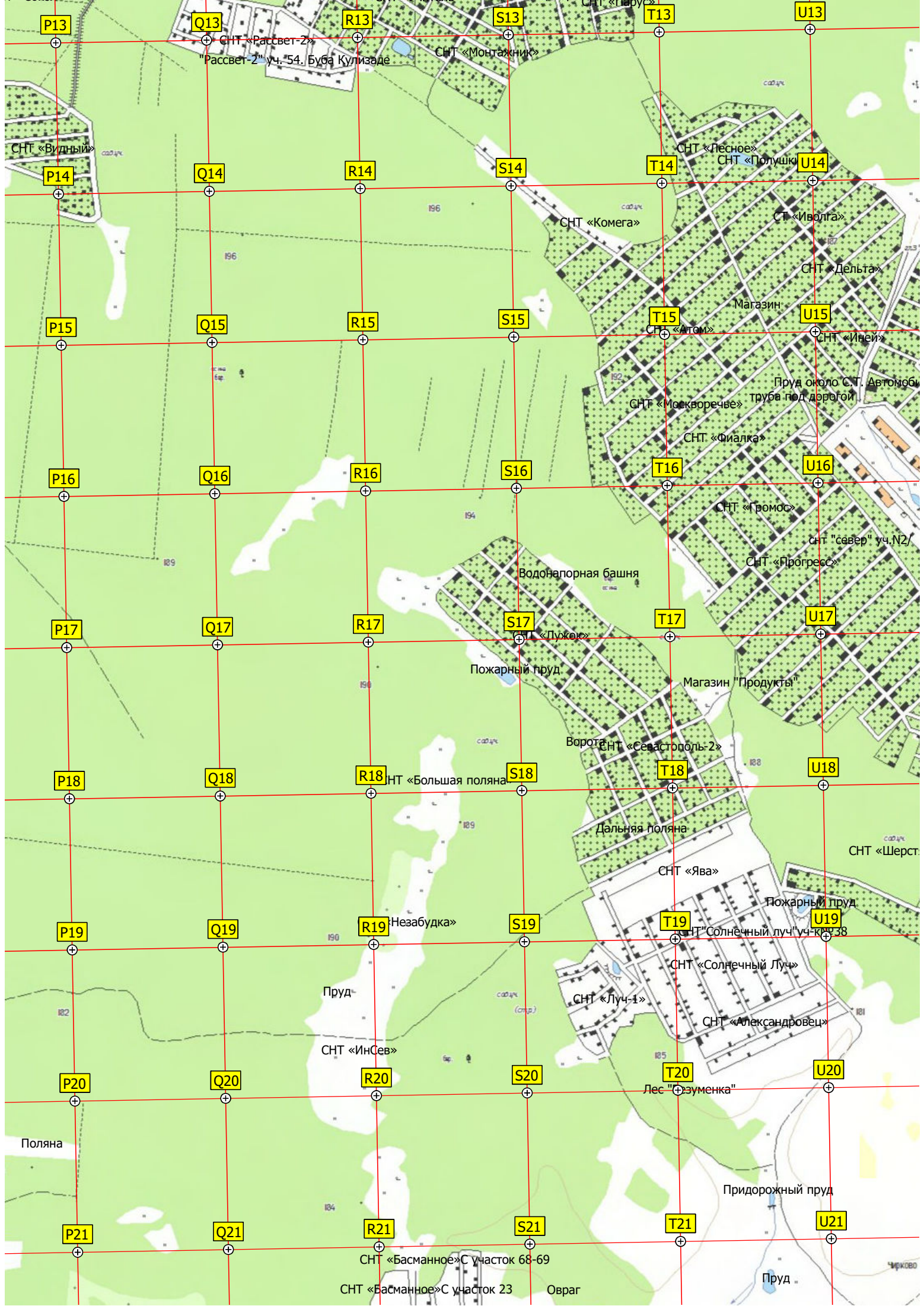
Кукурузное поле

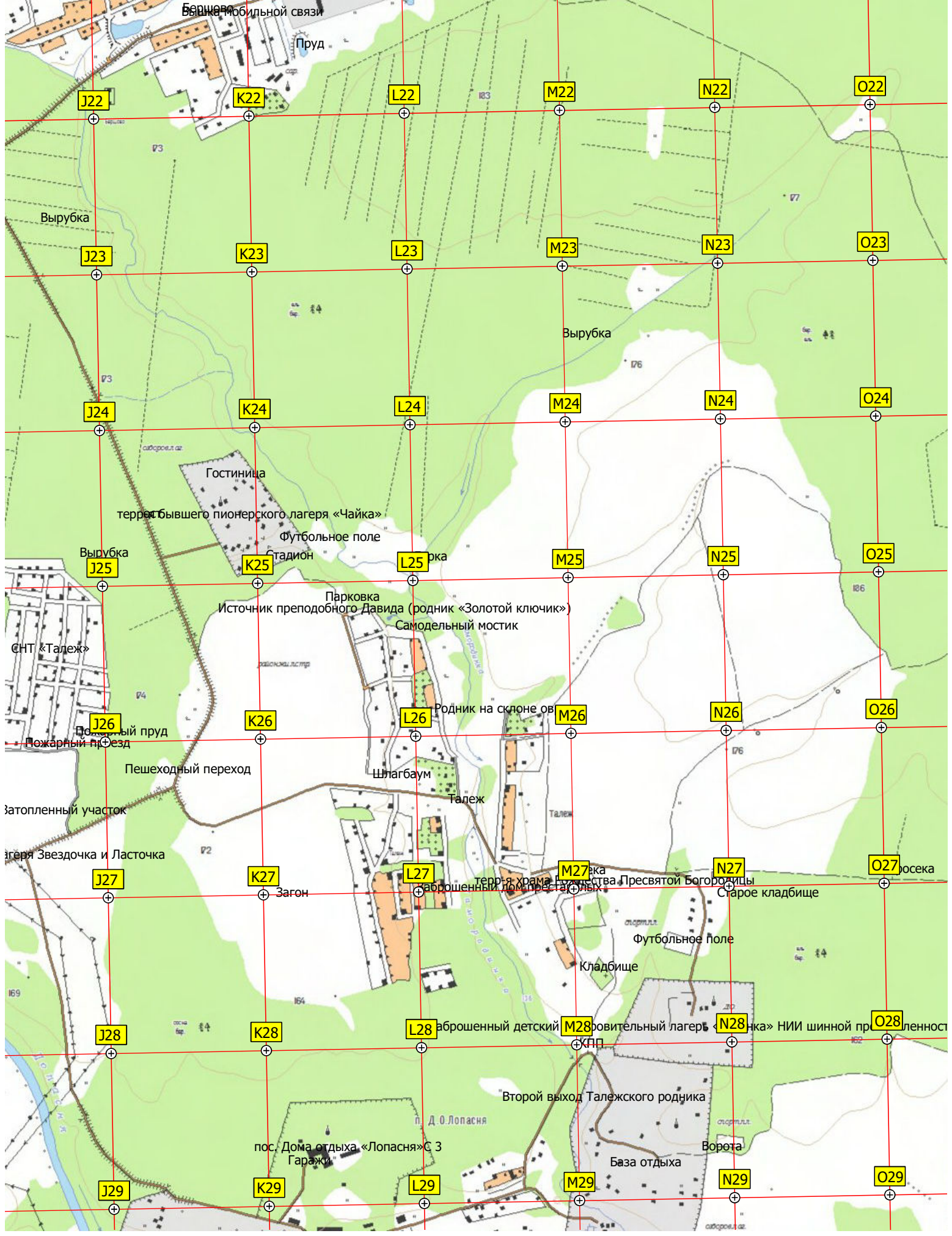
Сельскохозяйственное поле

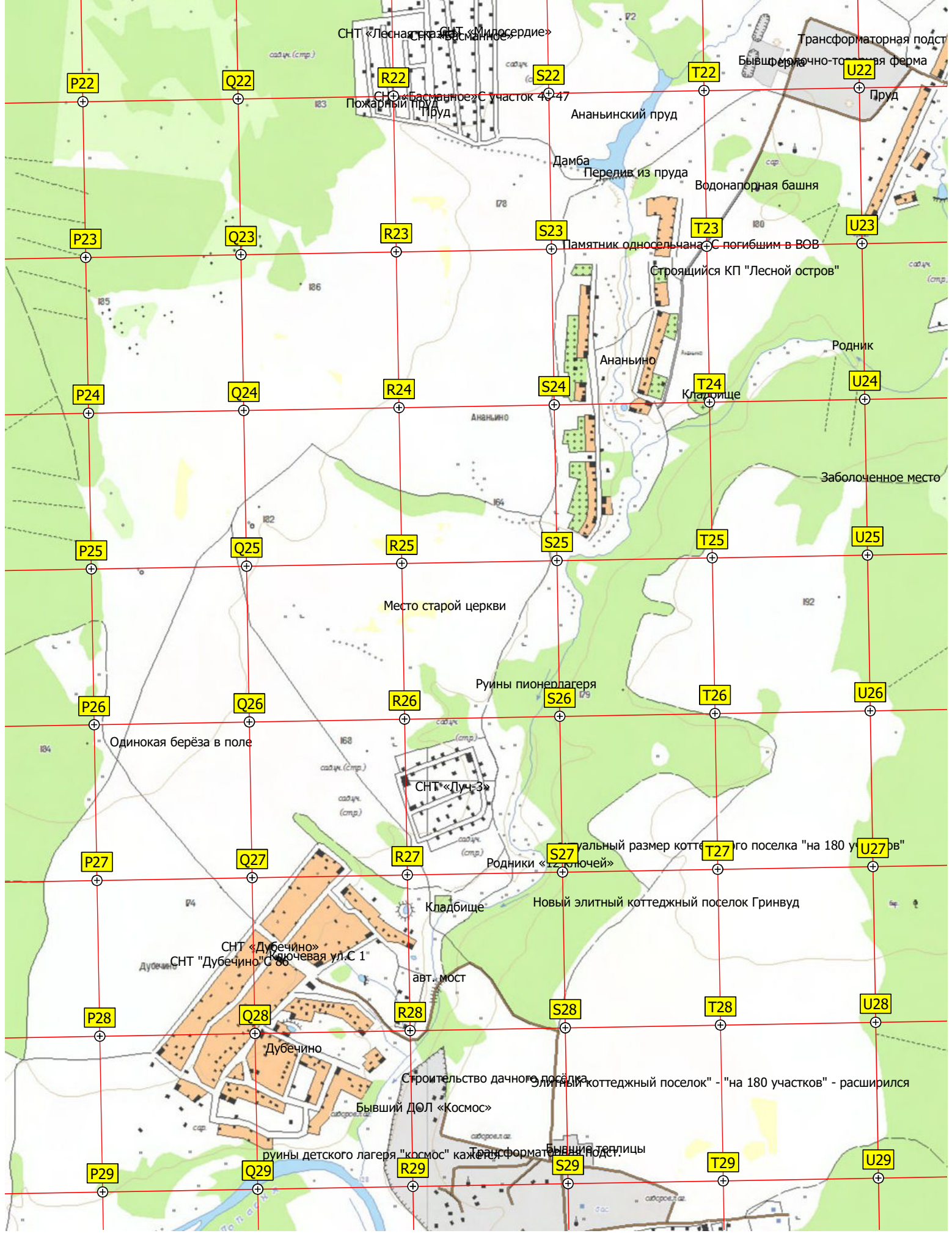
Куча земли

Развалины бывшей фабрики деревянных линейек и угольников.









СНТ «Лесная гора» СНТ «Милосердие»

Трансформаторная подст
Бывш. молочно-товарная ферма

P22

Q22

R22

S22

T22

U22

СНТ «Басманное» С/участок 40-47
Пожарный пруд

Ананьинский пруд

P23

Q23

R23

S23

T23

U23

Дамба
Перелив из пруда
Водонапорная башня

Памятник односельчанам
С погибшим в ВОВ

Строящийся КП «Лесной остров»

Ананьино

T24

P24

Q24

R24

S24

U24

АНАНЬИНО

Кладбище

Родник

Заболоченное место

P25

Q25

R25

S25

T25

U25

Место старой церкви

Руины пионерлагеря

P26

Q26

R26

S26

T26

U26

Одинокая берёза в поле

СНТ «Луч-3»

уальный размер котте
го поселка "на 180 у

Родники «12 колочей»

P27

Q27

R27

S27

T27

U27

Кладбище

Новый элитный коттеджный поселок Гринвуд

СНТ «Дубечино»
СНТ "Дубечино" С/уч. 86
Ключевая ул. С 1

авт. мост

P28

Q28

R28

S28

T28

U28

Дубечино

Строительство дачного посёлка
«Элитный коттеджный поселок» - "на 180 участков" - расширился

Бывший ДОЛ «Космос»

руины детского лагеря "космос" ка
Трансформаторная подст.

P29

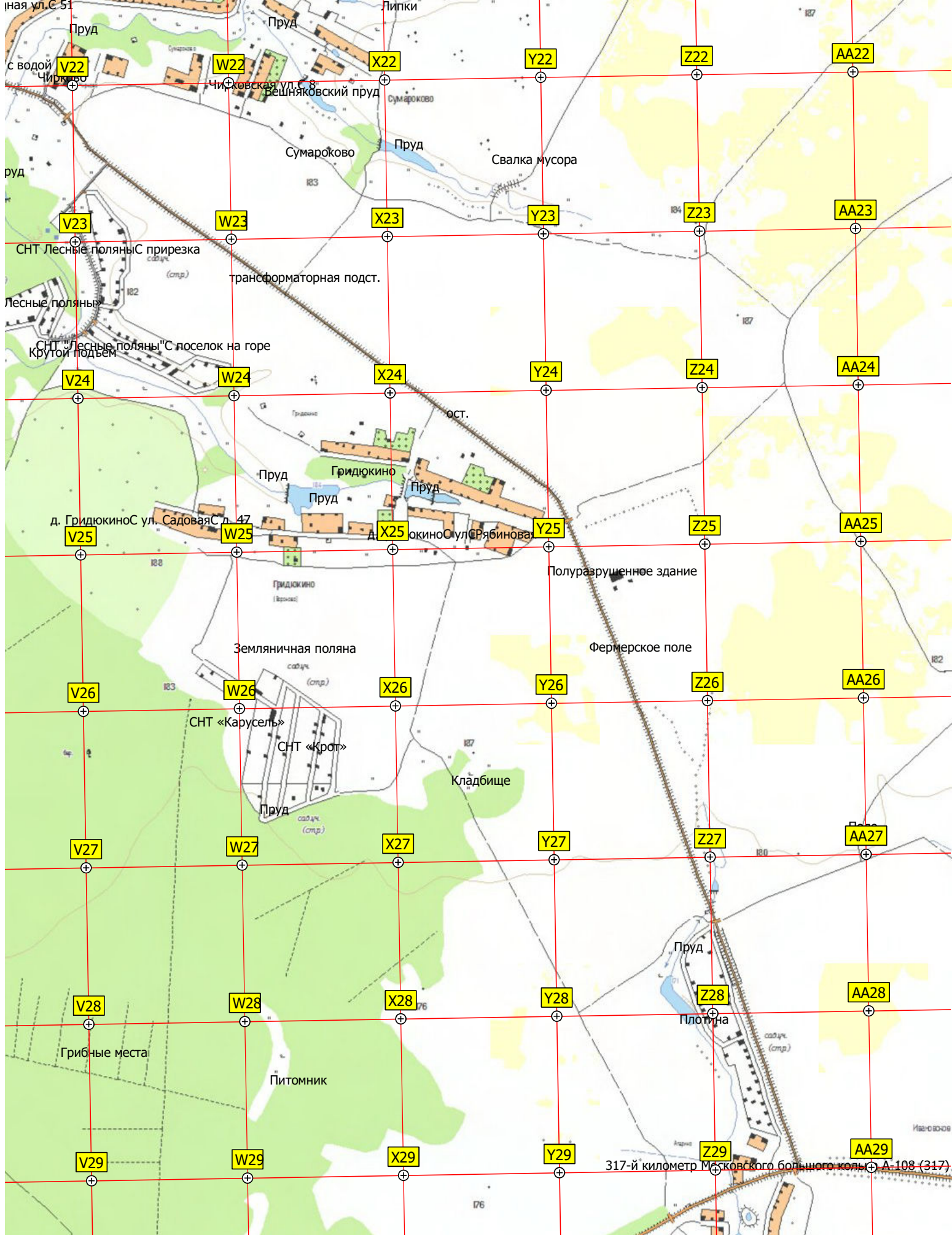
Q29

R29

S29

T29

U29



ная ул.С 51
с водой
Чирково
Пруд
Сумароково
Чирковская ул.С 8
Вешняковский пруд
Сумароково
Пруд
Свалка мусора
Пруд
СНТ Лесные поляныС прирезка
Лесные поляны
СНТ "Лесные поляны"С поселок на горе
Крутой подъем
Пруд
Гридюкино
ост.
Пруд
Пруд
д. ГридюкиноС ул. СадоваяД. 47
С. 47
Пруд
Гридюкино
Полуразрушенное здание
Земляничная поляна
Фермерское поле
СНТ «Карусель»
СНТ «Крот»
Пруд
Кладбище
Пруд
Плотина
Питомник
Грибные места
Ивановское
317-й километр Московского большого кольца А-108 (317)

V22 W22 X22 Y22 Z22 AA22
V23 W23 X23 Y23 Z23 AA23
V24 W24 X24 Y24 Z24 AA24
V25 W25 X25 Y25 Z25 AA25
V26 W26 X26 Y26 Z26 AA26
V27 W27 X27 Y27 Z27 AA27
V28 W28 X28 Y28 Z28 AA28
V29 W29 X29 Y29 Z29 AA29