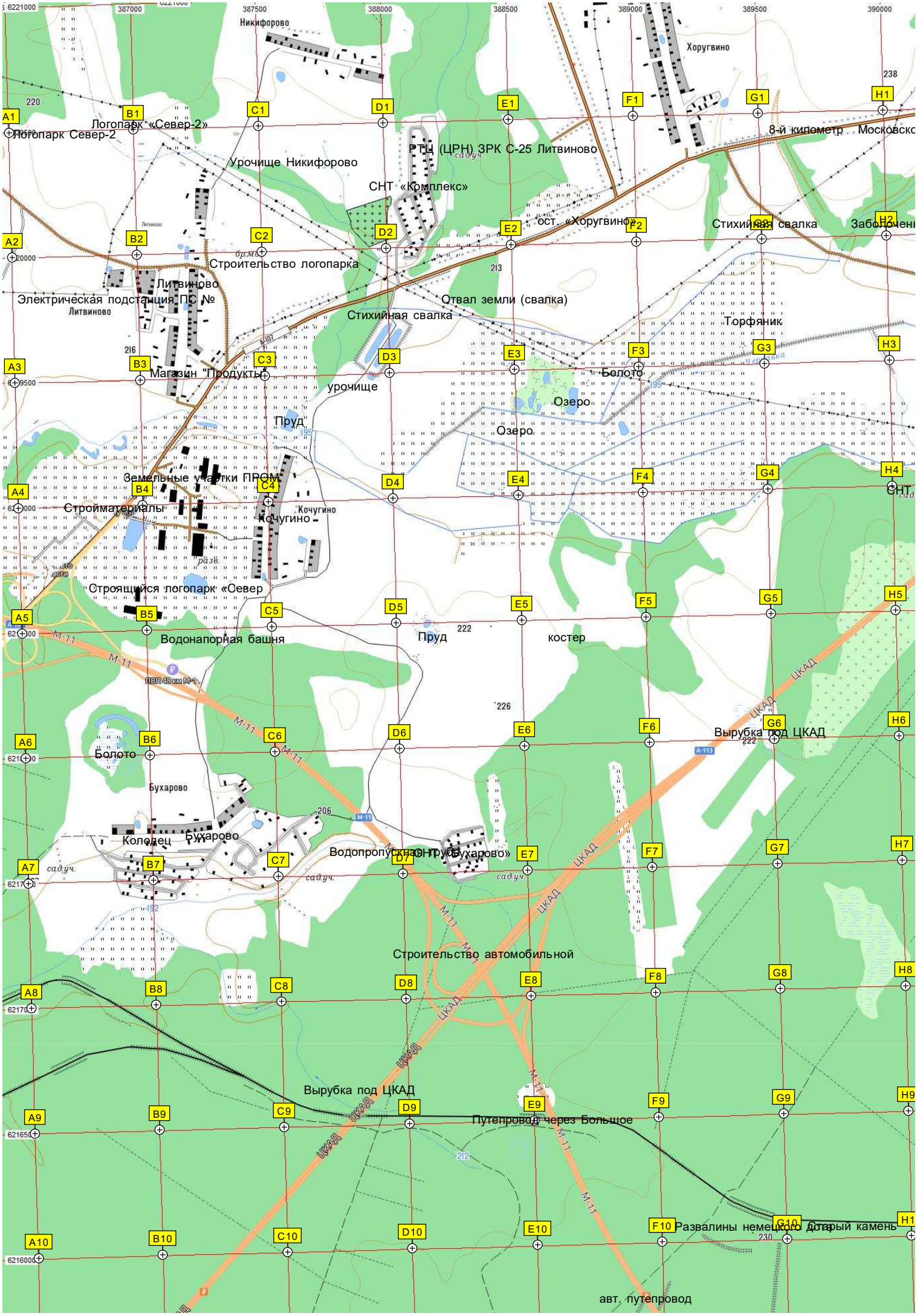
Никифорово
Хоругвино
Логопарк «Север-2»
Логопарк Север-2
Урочище Никифорово
РТЦ (ЦРН) ЗРК С-25 Литвиново
СНТ «Комплекс»
ост. «Хоругвино»
8-й километр
Московско
Стихийная свалка
Строительство логопарка
Литвиново
Электрическая подстанция ПС №
Литвиново
Отвал земли (свалка)
Стихийная свалка
Торфяник
Магазин "Продукты"
Болото
урочище
Озеро
Пруд
Озеро
Земельные участки ПРОМ
Стройматериалы
Кочугино
Кочугино
СНТ
Строящийся логопарк «Север
Водонапорная башня
Пруд
костер
Вырубка под ЦКАД
Болото
Бухарово
Колодец
Бухарово
Водопропускная труба
СНТ «Бухарово»
Строительство автомобильной
Вырубка под ЦКАД
Путепровод через Большое
Развалины немецкого дота
Старый камень
авт. путепровод
ЦКАД
М-11
А-113

390500
391000
391500
392000
392500
393000
393500
ЦКАД
А-107
А-112
Мостик через ручей
Безверхово
СНТ «Солнышко»
Строительство ЦКАД
СНТ «Липки»
Коттеджный посёлок «Веот»
Коттеджный посёлок «Солнечная
ост. «Безверхово»
Смарт Парк Шереметьево
Пруд
Стародальня
СНТ «Полесье»
Строительство эстакады ЦКАД
«Мосстроипрогресс-2»
Несанкционированная свалка
Коттеджный посёлок «Солнечная
СНТ «Ромашка»
Коттеджный посёлок «Солнечная
Коттеджный посёлок «Солн
СНК «Медвежий угол»
Холмы
СНТ Долина 2
Промежуточная опора ЛЭП
Коттеджный посёлок «Тироль»
КП «Альпийские Горки»
СНТ «Карнис»
Пруд
Анкерно-угловая опора ЛЭП 500
СНТ «Холмы»
СНТ «Дорожник-1»
Промежуточная опора ЛЭП 500 кВ
Ворота- въезд в
Промежуточная опора ЛЭП 500 кВ
СНТ «Родник»
здесь растёт клюква
Стихийная свалка
Урочище Старое
Покров
СНТ «Родничок-3»
Покров
ост.п128 км
СНТ «Данко-3»
Болото
Промежуточная опора ЛЭП 500 кВ
Чёрное озеро

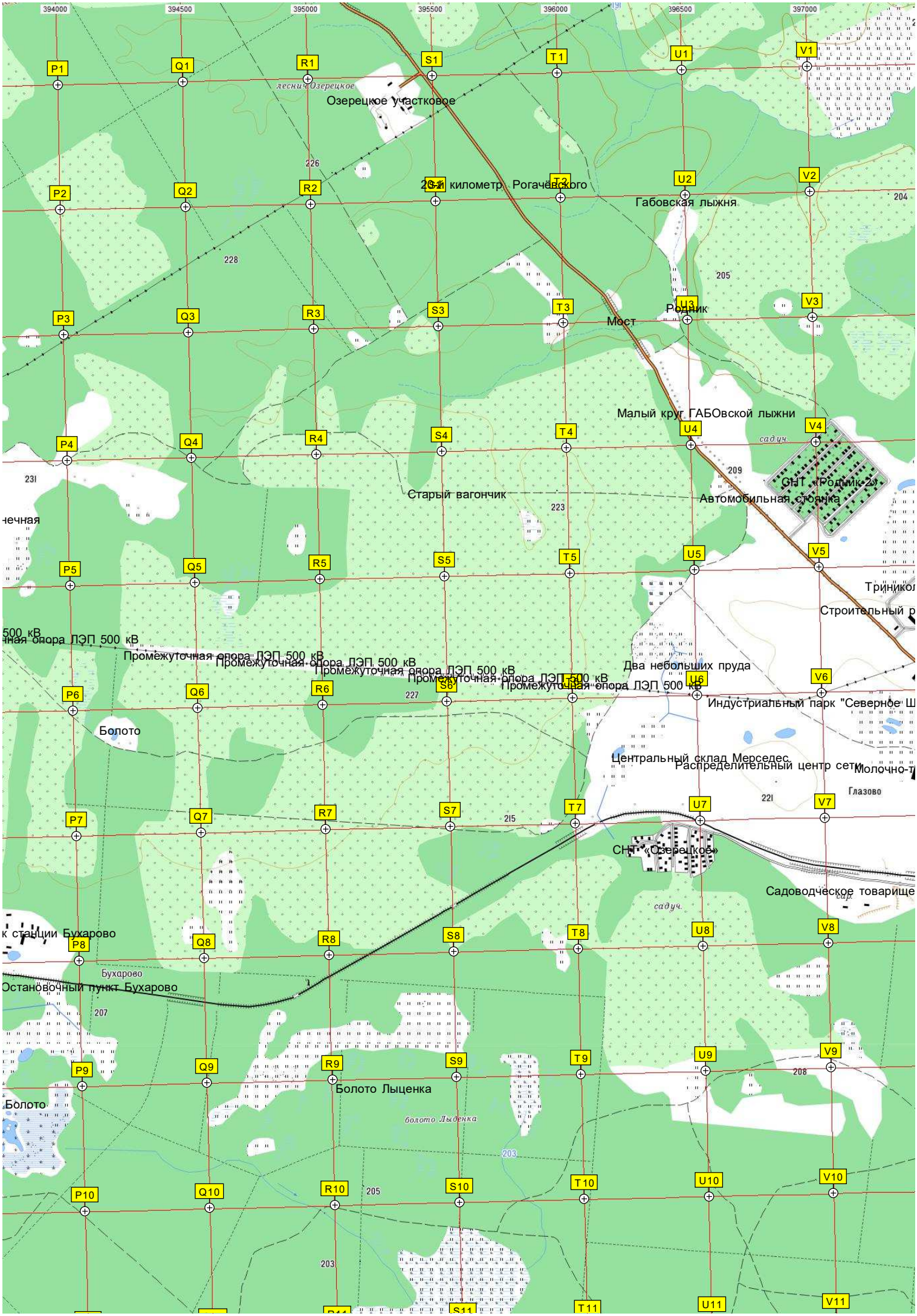
394000
394500
395000
395500
396000
396500
397000
Озерецкое участковое
лесник Озерецкое
226
228
204
205
209
223
227
221
215
207
208
203
Габовская лыжня
Родник
Мост
Малый круг ГАБОвской лыжни
СНТ «Родник-2»
Автомобильная стоянка
Старый вагончик
Триникол
Строительный р
Промежуточная опора ЛЭП 500 кВ
Два небольших пруда
Индустриальный парк "Северное Ш
Болото
Центральный склад Мерседес
Распределительный центр сети
Молочно-т
Глазово
СНТ «Озерецкое»
Садоводческое товарище
садуч.
к станции Бухарово
Бухарово
Остановочный пункт Бухарово
Болото Лыценка
болото Лыденка
Болото

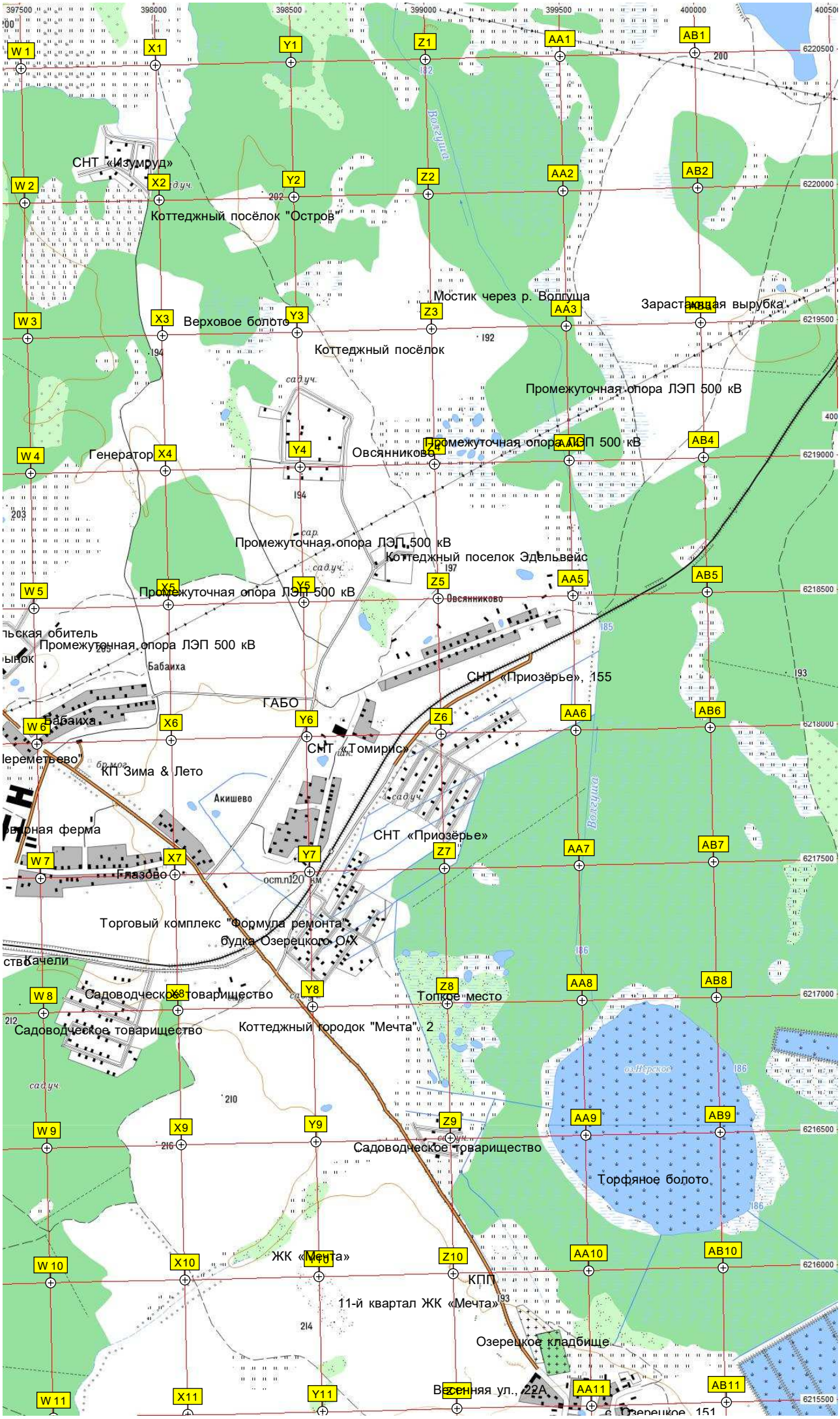
СНТ «Изумруд»
Коттеджный посёлок "Остров"
Мостик через р. Волгуша
Зарастающая вырубка
Верховое болото
Коттеджный посёлок
Промежуточная опора ЛЭП 500 кВ
Генератор
Овсянниково
Промежуточная опора ЛЭП 500 кВ
Коттеджный поселок Эдельвейс
Промежуточная опора ЛЭП 500 кВ
Промежуточная опора ЛЭП 500 кВ
СНТ «Приозёрье», 155
ГАБО
Бабаиха
СНТ «Томирис»
КП Зима & Лето
Акишево
СНТ «Приозёрье»
Глазово
Торговый комплекс "Формула ремонта"
будка Озерецкого ОЛХ
Качели
Садоводческое товарищество
Топкое место
Коттеджный городок "Мечта", 2
Садоводческое товарищество
Садоводческое товарищество
Торфяное болото
ЖК «Мечта»
КПП
11-й квартал ЖК «Мечта»
Озерецкое кладбище
Весенняя ул., 22А
Озерецкое, 151
Волгуша
W 1
W 2
W 3
W 4
W 5
W 6
W 7
W 8
W 9
W 10
W 11
X1
X2
X3
X4
X5
X6
X7
X8
X9
X10
X11
Y1
Y2
Y3
Y4
Y5
Y6
Y7
Y8
Y9
Y10
Y11
Z1
Z2
Z3
Z5
Z6
Z7
Z8
Z9
Z10
AA1
AA2
AA3
AA5
AA6
AA7
AA8
AA9
AA10
AA11
AB1
AB2
AB4
AB5
AB6
AB7
AB8
AB9
AB10
AB11
6220500
6220000
6219500
6219000
6218500
6218000
6217500
6217000
6216500
6216000
6215500

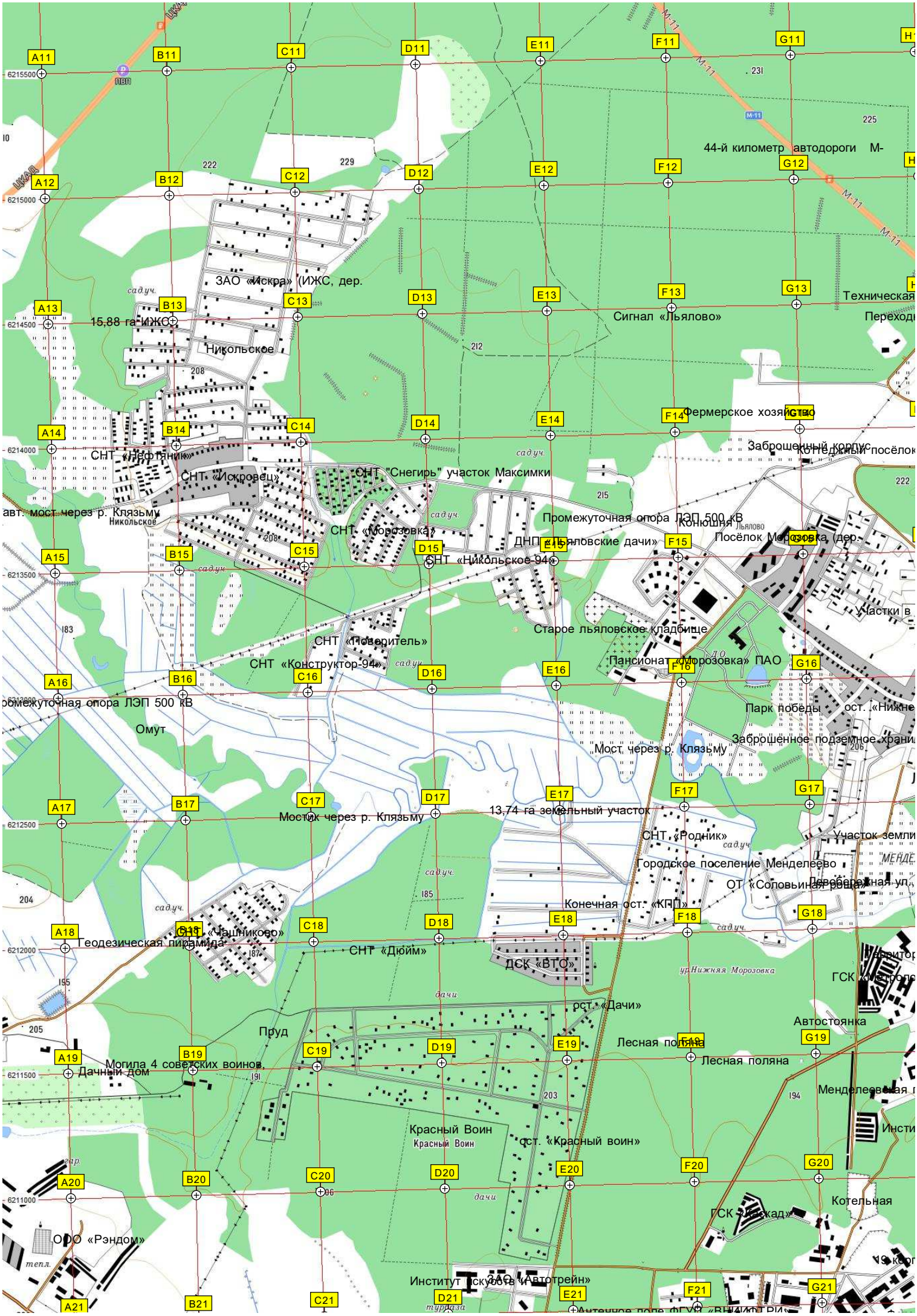
44-й километр автодороги М-
ЗАО «Искра» (ИЖС, дер.
15,88 га ИЖС
Никольское
Сигнал «Льялово»
Техническая
Переходн
Фермерское хозяйство
Заброшенный корпус
Бывший посёлок
СНТ «Нефтяник»
СНТ «Искровец»
СНТ "Снегирь" участок Максимки
авт. мост через р. Клязьму
Промежуточная опора ЛЭП 500 кВ
Конюшня
Посёлок Морозовка (дер.
СНТ «Морозовка»
ДНП «Льяловские дачи»
СНТ «Никольское-94»
Участки в
Старое льяловское кладбище
СНТ «Поверитель»
СНТ «Конструктор-94»
Пансионат «Морозовка» ПАО
Промежуточная опора ЛЭП 500 кВ
Парк победы
ост. «Нижне
Омут
Заброшенное подземное храни
Мост через р. Клязьму
Мостик через р. Клязьму
13,74 га земельный участок
СНТ «Родник»
Участок земли
Городское поселение Менделеево
ОТ «Соловьиная роща»
Первомайская ул.
Конечная ост. «КПП»
Геодезическая пирамида
СНТ «Чашниково»
СНТ «Дюйм»
ДСК «ВТО»
ур.Нижняя Морозовка
ГСК «Морозо
ост. «Дачи»
Автостоянка
Пруд
Лесная поляна
Могила 4 советских воинов,
Дачный дом
Менделеевская
Инсти
Красный Воин
ост. «Красный воин»
Котельная
ГСК «Восход»
ОРО «Рэндом»
Институт искусств ЗАО «Автотрейн»
Антенное поле ФГУП «ВНИИФТРИ»

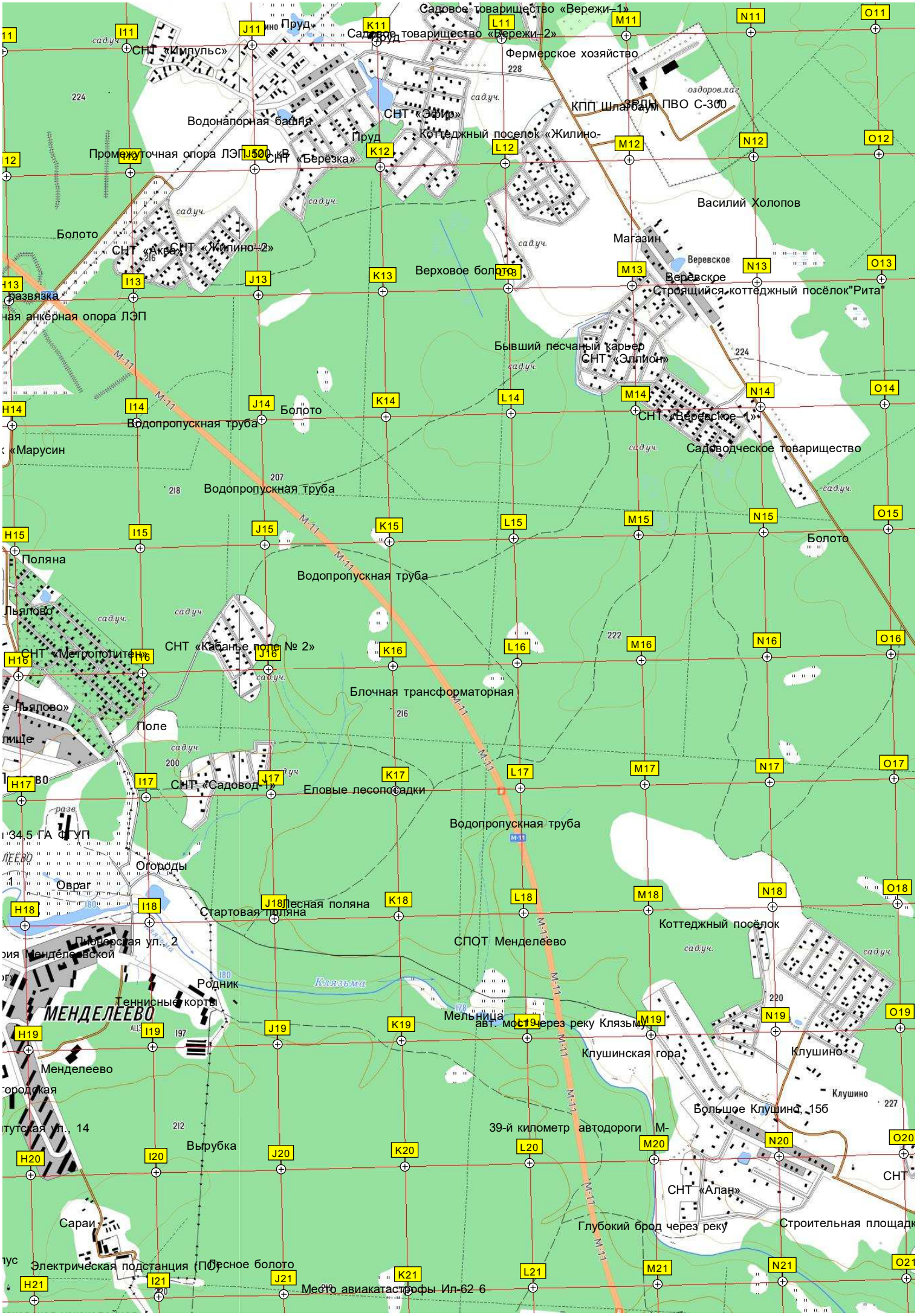
Садовое товарищество «Вережи–1»
Пруд
Садовое товарищество «Вережи–2»
СНТ «Импульс»
Фермерское хозяйство
КПП Шлагбаум
ЗРДН ПВО С-300
Водонапорная башня
СНТ «Эфир»
Пруд
Коттеджный поселок «Жилино-
Промежуточная опора ЛЭП 500 кВ
СНТ «Березка»
Василий Холопов
Болото
СНТ «Акра»
СНТ «Жилино–2»
Магазин
Верховое болото
Веревское
Строящийся коттеджный посёлок"Рита"
развязка
ная анкерная опора ЛЭП
Бывший песчаный карьер
СНТ «Эллион»
Болото
Водопропускная труба
СНТ «Веревское–1»
«Марусин
Садоводческое товарищество
Водопропускная труба
Болото
Поляна
Водопропускная труба
Льялово
СНТ «Метропотитен»
СНТ «Кабанье поле № 2»
Блочная трансформаторная
Поле
СНТ «Садовод-1»
Еловые лесопосадки
Водопропускная труба
34,5 ГА ФГУП
Огороды
Овраг
Лесная поляна
Стартовая поляна
Коттеджный посёлок
Пионерская ул., 2
СПОТ Менделеево
Родник
Клязьма
Теннисные корты
МЕНДЕЛЕЕВО
Мельница
авт. мост через реку Клязьму
Клушинская гора
Клушино
Менделеево
Большое Клушино, 15б
39-й километр автодороги М-
Вырубка
СНТ «Алан»
Сараи
Глубокий брод через реку
Строительная площадк
Электрическая подстанция (ПОТ
Лесное болото
Место авиакатастрофы Ил-62 6

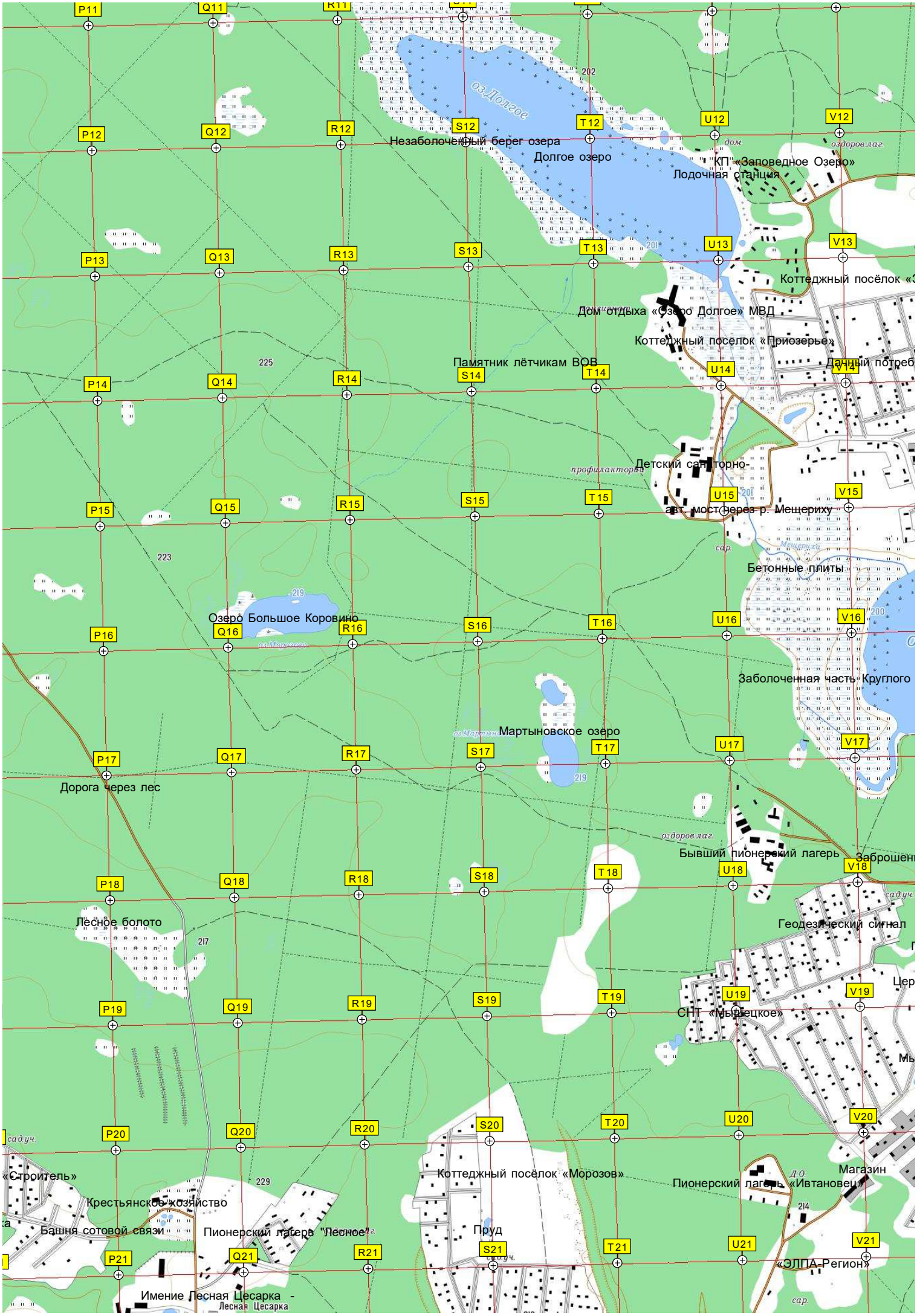
P11
Q11
R11
S11
T11
U11
V11
P12
Q12
R12
S12
T12
U12
V12
P13
Q13
R13
S13
T13
U13
V13
P14
Q14
R14
S14
T14
U14
V14
P15
Q15
R15
S15
T15
U15
V15
P16
Q16
R16
S16
T16
U16
V16
P17
Q17
R17
S17
T17
U17
V17
P18
Q18
R18
S18
T18
U18
V18
P19
Q19
R19
S19
T19
U19
V19
P20
Q20
R20
S20
T20
U20
V20
P21
Q21
R21
S21
T21
U21
V21
202
оз.Долгое
Незаболоченный берег озера
Долгое озеро
дом
оздоров.лаг.
КП "Заповедное Озеро"
Лодочная станция
201
Коттеджный посёлок «З
Дом отдыха «Озеро Долгое» МВД
Коттеджный посёлок «Приозерье»
225
Памятник лётчикам ВОВ
Данный потреб
профилакторий
Детский санаторно-
авт. мост через р. Мещериху
сар.
Бетонные плиты
223
219
Озеро Большое Коровино
оз.Марьино
200
Заболоченная часть Круглого
Мартыновское озеро
оз.Марьино
Дорога через лес
оздоров.лаг.
Бывший пионерский лагерь
Заброшен
садуч.
Лесное болото
217
Геодезический сигнал
Цер
СНТ «Мытецкое»
Мы
«Строитель»
229
Коттеджный посёлок «Морозов»
Пионерский лагерь «Ивановец»
Магазин
Крестьянское хозяйство
Башня сотовой связи
Пионерский лагерь "Лесное"
Пруд
214
«ЭЛПА-Регион»
Имение Лесная Цесарка -
Лесная Цесарка

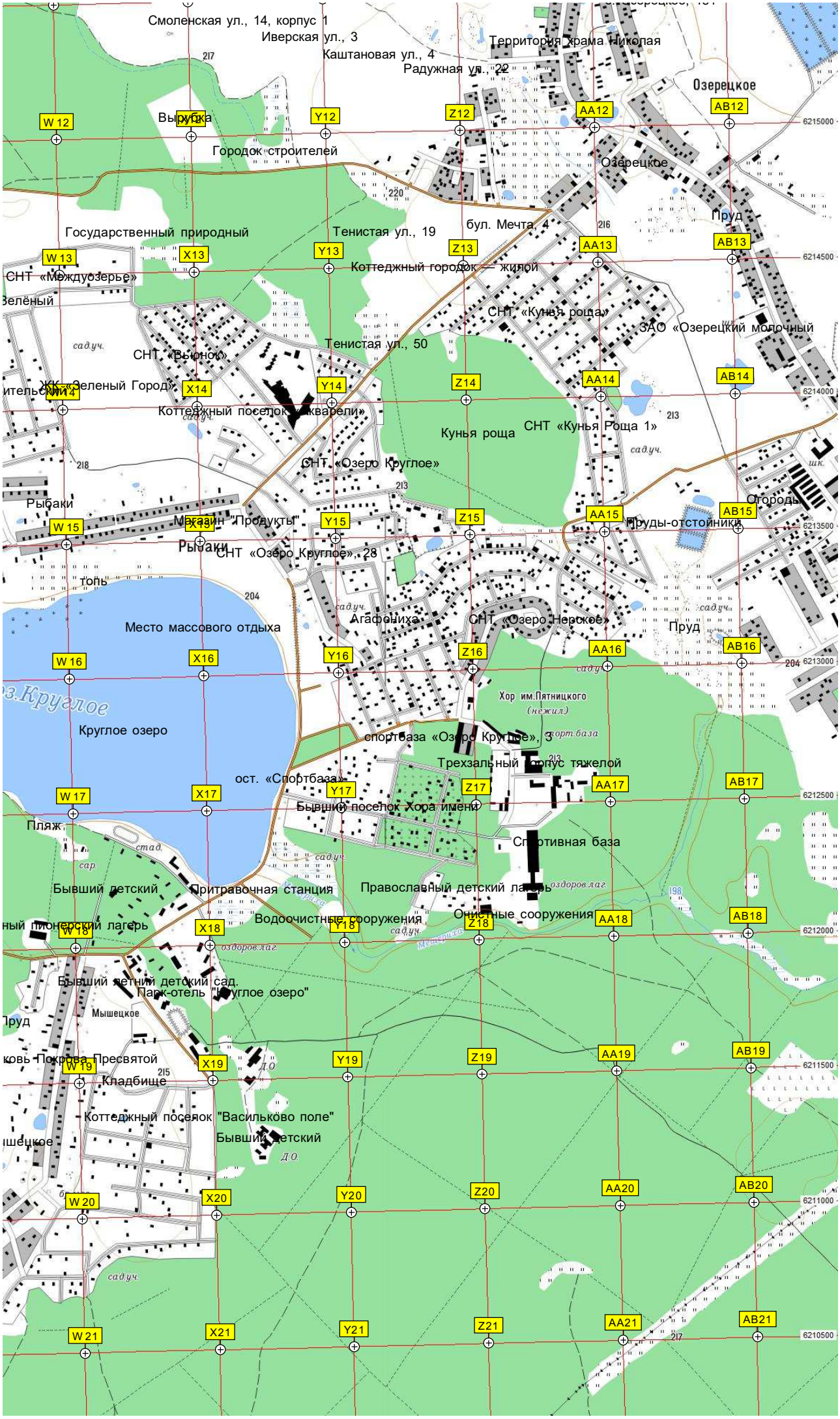
Смоленская ул., 14, корпус 1
Иверская ул., 3
Каштановая ул., 4
Радужная ул., 22
Территория Храма Николая
Озерецкое
Выруба
Городок строителей
Озерецкое
Пруд
Государственный природный
Тенистая ул., 19
бул. Мечта, 4
Коттеджный городок — жилой
СНТ «Междуозерье»
Зелёный
СНТ «Кунья роща»
ЗАО «Озерецкий молочный
Тенистая ул., 50
СНТ «Вьюнок»
ЖК «Зеленый Город»
Коттеджный поселок «Акварели»
Кунья роща
СНТ «Кунья Роща 1»
СНТ «Озеро Круглое»
Рыбаки
Магазин "Продукты"
Пруды-отстойники
Огороды
Рыбаки
СНТ «Озеро Круглое», 28
топь
Место массового отдыха
Агафониха
СНТ «Озеро Нерское»
Пруд
оз.Круглое
Круглое озеро
Хор им.Пятницкого
(нежил)
спортбаза «Озеро Круглое», 3
Трехзальный корпус тяжелой
ост. «Спортбаза»
Бывший поселок Хора имени
Пляж
Спортивная база
Бывший детский
Притравочная станция
Православный детский лагерь
Водоочистные сооружения
Очистные сооружения
Бывший летний детский сад.
Парк-отель "Круглое озеро"
Мышецкое
Пруд
Кладбище
Коттеджный посёлок "Васильково поле"
Бывший детский
W 12
W 13
W 14
W 15
W 16
W 17
W 18
W 19
W 20
W 21
X12
X13
X14
X15
X16
X17
X18
X19
X20
X21
Y12
Y13
Y14
Y15
Y16
Y17
Y18
Y19
Y20
Y21
Z12
Z13
Z14
Z15
Z16
Z17
Z18
Z19
Z20
Z21
AA12
AA13
AA14
AA15
AA16
AA17
AA18
AA19
AA20
AA21
AB12
AB13
AB14
AB15
AB16
AB17
AB18
AB19
AB20
AB21
6215000
6214500
6214000
6213500
6213000
6212500
6212000
6211500
6211000
6210500

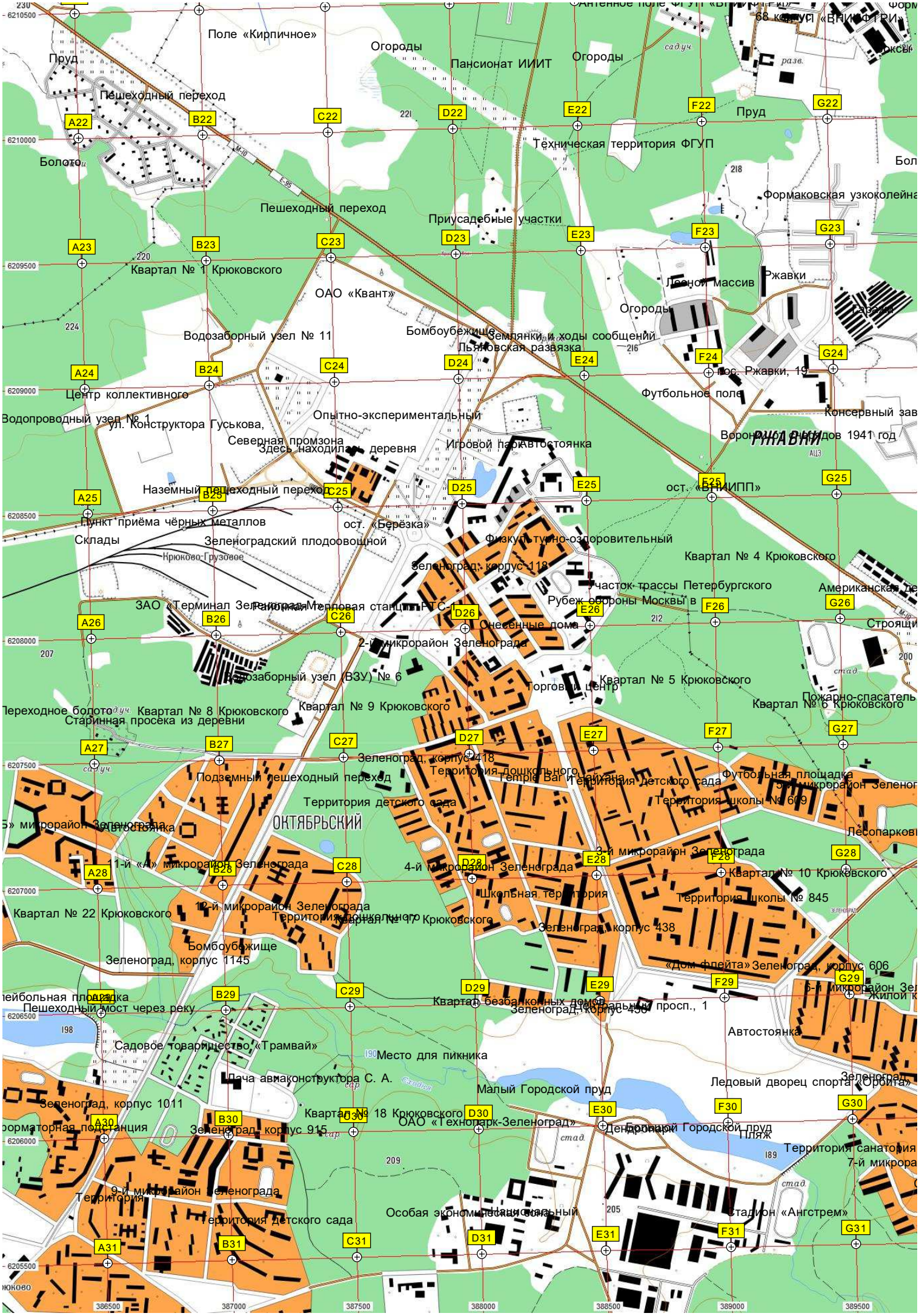
Поле «Кирпичное»
Огороды
Пансионат ИИИТ
Огороды
Пруд
Пешеходный переход
Пруд
Техническая территория ФГУП
Болото
Формаковская узкоколейна
Пешеходный переход
Приусадебные участки
Квартал № 1 Крюковского
Ржавки
Лесной массив
ОАО «Квант»
Огороды
Водозаборный узел № 11
Бомбоубежище
Землянки и ходы сообщений
Льяновская развязка
пос. Ржавки, 19
Центр коллективного
Футбольное поле
Водопроводный узел № 1
Опытно-экспериментальный
ул. конструктора Гуськова,
Северная промзона
Здесь находилась деревня
Игровой парк
Автостоянка
Воронцовский бастион 1941 год
Наземный пешеходный переход
ост. «ВНИИПП»
Пункт приёма чёрных металлов
ост. «Берёзка»
Склады
Зеленоградский плодоовощной
Физкультурно-оздоровительный
Квартал № 4 Крюковского
Зеленоград, корпус 118
Участок трассы Петербургского
Американская де
ЗАО «Терминал Зеленоград»
Тепловая станция РТС
Рубеж обороны Москвы в
Снесенные дома
Строящи
2-й микрорайон Зеленограда
Водозаборный узел (ВЗУ) № 6
Квартал № 5 Крюковского
Торговый центр
Пожарно-спасатель
Переходное болото
Квартал № 8 Крюковского
Квартал № 9 Крюковского
Квартал № 6 Крюковского
Старинная просека из деревни
Зеленоград, корпус 418
Территория дошкольного
Temple Bar и территория детского сада
Футбольная площадка
Подземный пешеходный переход
Территория школы № 609
Территория детского сада
ОКТЯБРЬСКИЙ
Автостоянка
Лесопарков
11-й «А» микрорайон Зеленограда
4-й микрорайон Зеленограда
3-й микрорайон Зеленограда
Квартал № 10 Крюковского
Школьная территория
Территория школы № 845
Квартал № 22 Крюковского
12-й микрорайон Зеленограда
Территория дошкольного
Квартал № 17 Крюковского
Зеленоград, корпус 438
Бомбоубежище
Зеленоград, корпус 1145
«Дом флейта»
Зеленоград, корпус 606
Квартал безбалконных домов
Зеленоград, корпус 456
Пешеходный мост через реку
Автостоянка
Садовое товарищество «Трамвай»
Место для пикника
Дача авиаконструктора С. А.
Малый Городской пруд
Ледовый дворец спорта «Орбита»
Зеленоград, корпус 1011
Квартал № 18 Крюковского
ОАО «Технопарк-Зеленоград»
Зеленоград, корпус 915
Дендрарий
Городской пруд
Пляж
Территория санатория
7-й микрора
9-й микрорайон Зеленограда
Территория
Особая экономическая зона
Территория детского сада
Стадион «Ангстрем»
386500
387000
387500
388000
388500
389000
389500

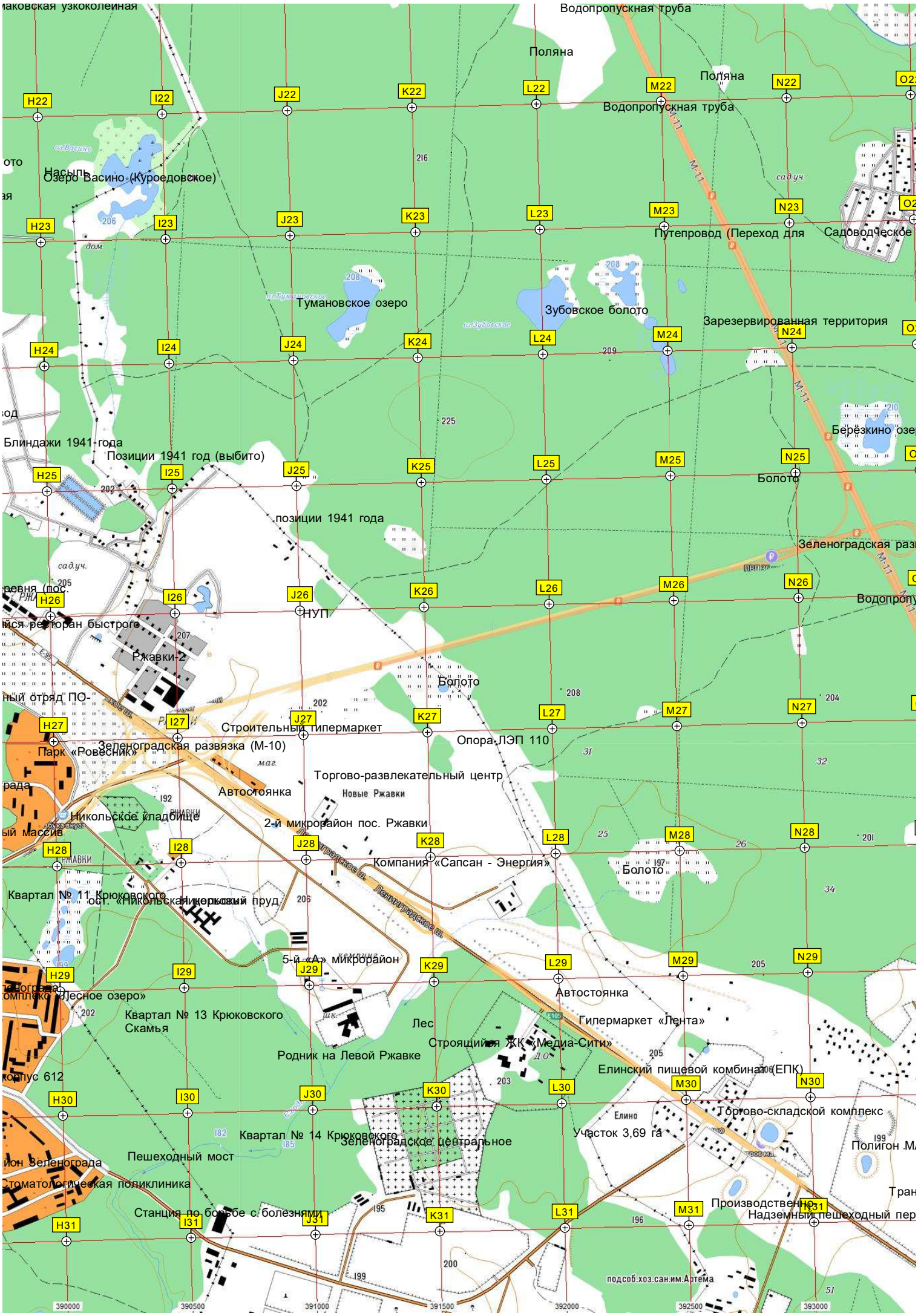
Водопропускная труба
Поляна
Поляна
Водопропускная труба
Насыпь
Озеро Васино (Куроедовское)
Путепровод (Переход для
Садоводческое
Тумановское озеро
Зубовское болото
Зарезервированная территория
Блиндажи 1941 года
Позиции 1941 год (выбито)
Болото
позиции 1941 года
Зеленоградская разв
Берёзкино озе
НУП
Ржавки-2
Болото
Строительный гипермаркет
Опора ЛЭП 110
Зеленоградская развязка (М-10)
Парк «Ровесник»
Торгово-развлекательный центр
Автостоянка
Никольское кладбище
2-й микрорайон пос. Ржавки
Компания «Сапсан - Энергия»
Болото
Квартал № 11 Крюковского
пос. «Никольский»
Никольский пруд
5-й «А» микрорайон
Автостоянка
Гипермаркет «Лента»
Квартал № 13 Крюковского
Скамья
Лес
Строящийся ЖК «Медиа-Сити»
Родник на Левой Ржавке
Елинский пищевой комбинат (ЕПК)
Торгово-складской комплекс
Квартал № 14 Крюковского
Зеленоградское центральное
Участок 3,69 га
Пешеходный мост
Стоматологическая поликлиника
Станция по борьбе с болезнями
Производственно
Надземный пешеходный пер
подсоб.хоз.сан.им.Артёма
Ленинградское ш.
Ленинградское ш.
390000
390500
391000
391500
392000
392500
393000

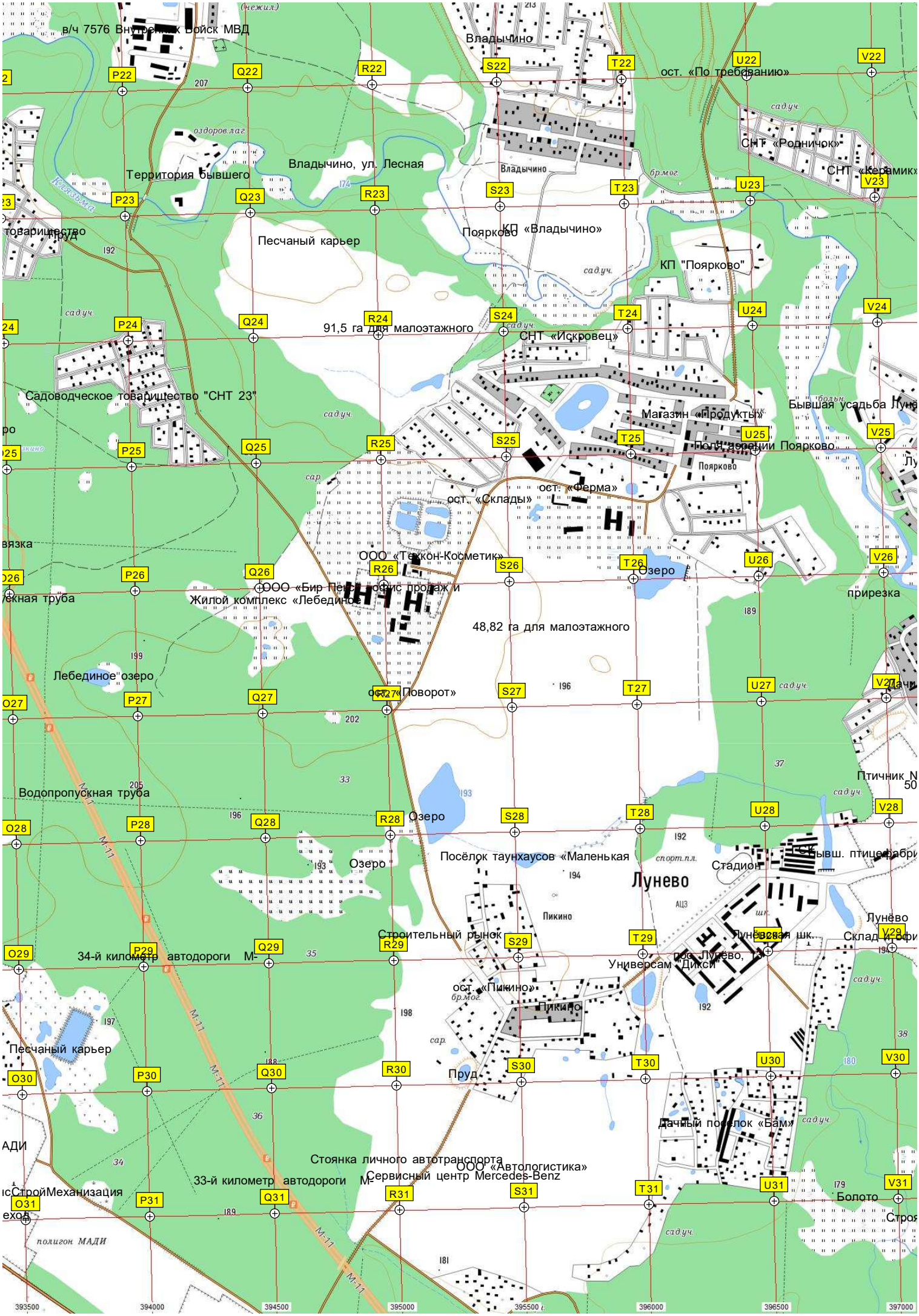
в/ч 7576 Внутренних Войск МВД
Владычино
ост. «По требованию»
СНТ «Родничок»
СНТ «Керамик»
Территория бывшего
Владычино, ул. Лесная
Пояркова
КП «Владычино»
КП "Пояркова"
Песчаный карьер
91,5 га для малоэтажного
СНТ «Искровец»
Садоводческое товарищество "СНТ 23"
Магазин «Продукты»
Бывшая усадьба Лунё
Полигон дорожной Пояркова
ост. «Ферма»
ост. «Склады»
ООО "Тексон-Косметик"
Озеро
ООО «Бир Пенд» офис продаж и
Жилой комплекс «Лебединое»
48,82 га для малоэтажного
Лебединое"озеро
ост. «Поворот»
Водопропускная труба
Озеро
Посёлок таунхаусов «Маленькая
Стадион
Лунево
Пикино
Строительный рынок
34-й километр автодороги М-
Универсам "Дикси"
ост. «Пикино»
Пикино
Песчаный карьер
Пруд
Дачный посёлок «Бам»
Стоянка личного автотранспорта
ООО «Автологистика»
Сервисный центр Mercedes-Benz
33-й километр автодороги М-
Болото
полигон МАДИ
M-11
393500
394000
394500
395000
395500
396000
396500
397000

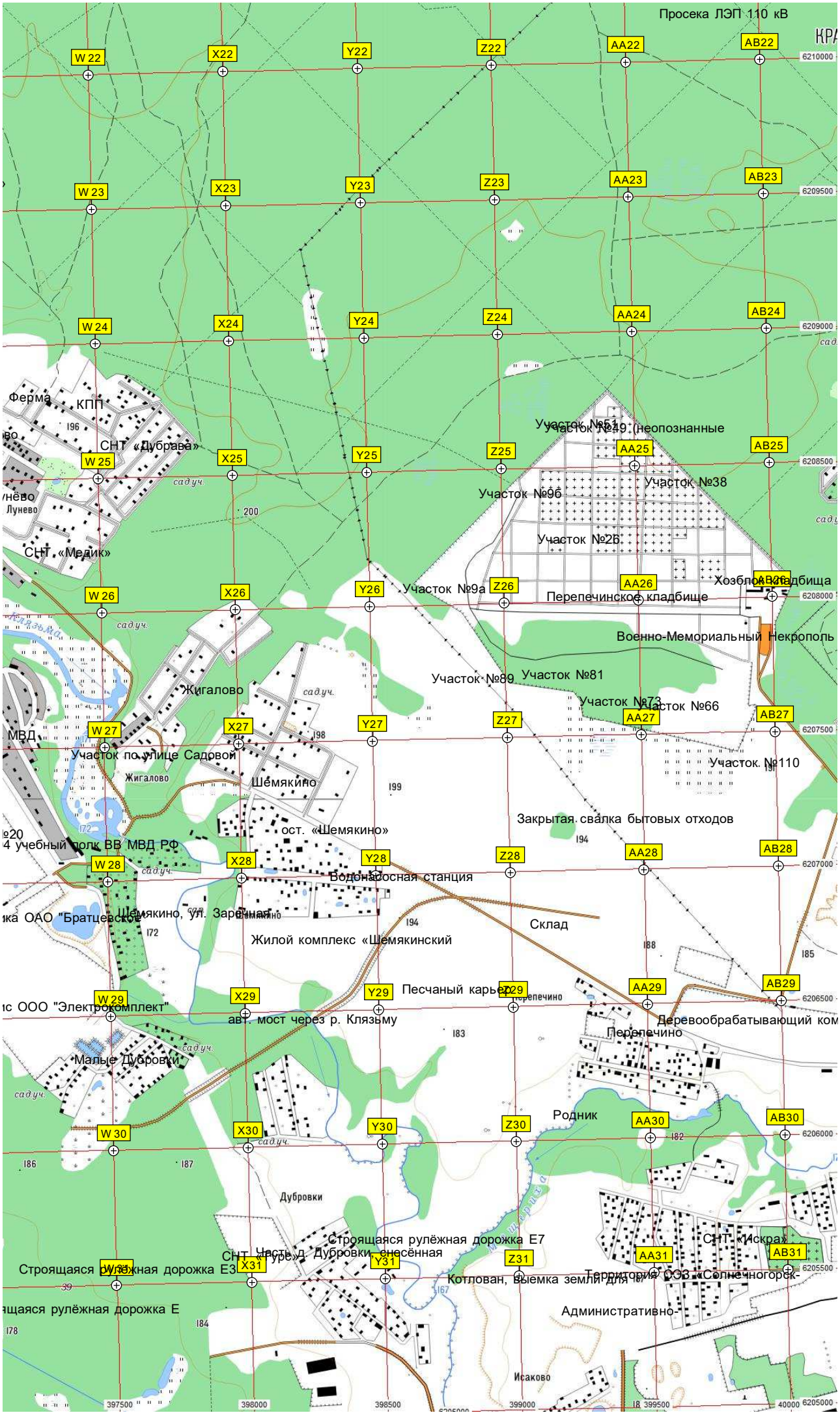
Просека ЛЭП 110 кВ
W 22
X22
Y22
Z22
AA22
AB22
6210000
W 23
X23
Y23
Z23
AA23
AB23
6209500
W 24
X24
Y24
Z24
AA24
AB24
6209000
Ферма
КПП
СНТ «Дубрава»
W 25
X25
Y25
Z25
AA25
AB25
6208500
Участок №51
Участок №49 (неопознанные
Участок №38
Участок №9б
Участок №26
Лунево
СНТ «Медик»
W 26
X26
Y26
Z26
AA26
AB26
6208000
Участок №9а
Перепечинское кладбище
Хозблок кладбища
Военно-Мемориальный Некрополь
Участок №89
Участок №81
Участок №73
Участок №66
Жигалово
W 27
X27
Y27
Z27
AA27
AB27
6207500
МВД
Участок по улице Садовой
Участок №110
Шёмякино
Закрытая свалка бытовых отходов
ост. «Шемякино»
4 учебный полк ВВ МВД РФ
W 28
X28
Y28
Z28
AA28
AB28
6207000
Водонасосная станция
Шемякино, ул. Заречная
Склад
Жилой комплекс «Шемякинский
Песчаный карьер
W 29
X29
Y29
Z29
AA29
AB29
6206500
ООО "Электрокомплект"
авт. мост через р. Клязьму
Деревообрабатывающий ком
Перепечино
Малые Дубровки
Родник
W 30
X30
Y30
Z30
AA30
AB30
6206000
Дубровки
Строящаяся рулёжная дорожка Е7
СНТ «Искра»
СНТ «Часть д. Дубровки, снесённая
Строящаяся рулёжная дорожка Е3
W 31
X31
Y31
Z31
AA31
AB31
6205500
Котлован, выемка земли для
Территория ОЭЗ «Солнечногорск-
Административно-
Исаково
397500
398000
398500
399000
399500
40000
6205000